



KABUPATEN MALANG SATU DATA

Malang
Makmur



TPI SENDANG BIRU

EDISI 2021



**DINAS KOMUNIKASI
DAN INFORMATIKA
KABUPATEN MALANG**



**BADAN PUSAT STATISTIK
KABUPATEN MALANG**

Nomor : B-35076.003/REKOM/9280/04/2021
Lampiran : 1 (satu) set
Hal : Rekomendasi Kegiatan Statistik
KABUPATEN MALANG SATU DATA

Malang, 28 April 2021

Kepada Yth :

DINAS KOMUNIKASI DAN INFORMATIKA KABUPATEN MALANG

di
M A L A N G

Sehubungan dengan pemberitahuan rancangan penyelenggaraan kegiatan kompilasi produk administrasi dengan judul 'KABUPATEN MALANG SATU DATA', Bersama ini kami menyatakan bahwa kegiatan tersebut layak untuk dilaksanakan, dengan beberapa catatan rekomendasi sebagaimana terlampir. Adapun identitas/nomor rekomendasi untuk kompilasi produk administrasi tersebut adalah **K-21.3507.001**.

Demikian kami sampaikan. Atas perhatian dan kerjasamanya, diucapkan terima kasih.



Kepala BPS Kabupaten Malang,

Ir. Surya Astuti, MM.

NIP. 19651024 199203 2 001

KATA PENGANTAR


Alhamdulillah Puji syukur kehadiran Allah Subhanahu Wa Ta'ala, pengumpulan Data sektoral hasil pembangunan Kabupaten Malang dapat terselesaikan dengan baik. Buku ini diberi judul "**KABUPATEN MALANG SATU DATA**" yang merupakan produk buku tahun ketiga yang disusun oleh Dinas Komunikasi dan Informatika Kabupaten Malang sebagai Walidata. Buku Kabupaten Malang Satu Data ini dibuat dalam rangka untuk memberikan ketersediaan data sektoral yang terpusat di Dinas Komunikasi dan Informatika Kabupaten Malang, dan dapat bermanfaat bagi Masyarakat, pengguna data, serta mempromosikan potensi daerah yang ada di Kabupaten Malang. Buku Kabupaten Malang Satu Data berisikan data sektoral Kabupaten Malang yang mengacu pada Sistem Informasi Pemerintah Daerah (SIPD). Buku ini disusun dengan melaksanakan koordinasi bersama Badan Perencanaan Daerah (BAPPEDA), Badan Pusat Statistik (BPS) Kabupaten Malang, Perangkat Daerah (PD), Badan Usaha Milik Daerah (BUMD), Kecamatan dan Kelurahan yang berada di lingkungan Pemerintah Kabupaten Malang.

Buku Kabupaten Malang Satu Data terdiri dari 11 bab dilengkapi 11 urusan yaitu; Geografis; Pemerintahan; Sosial; Keuangan dan Harga; Penduduk dan Tenaga Kerja; Transportasi, Komunikasi dan Pariwisata; Pertanian, Peternakan dan Pangan; Industri dan Energi; Lingkungan; Kecamatan dan Kelurahan.

Terima kasih Kami sampaikan kepada BPS Kabupaten Malang, Universitas Brawijaya dan Kementerian Kominfo yang telah memberikan arahan pada saat *workshop* Penyusunan Buku Kabupaten Malang Satu Data, dan juga terimakasih kepada semua pihak yang telah terlibat dalam penyusunan buku ini.

Buku Kabupaten Malang Satu Data diharapkan dapat bermanfaat secara berkesinambungan untuk peningkatan pembangunan dalam perencanaan dan evaluasi, serta dapat dijadikan rujukan dalam pengambilan kebijakan, penanaman investasi, serta keperluan lainnya yang relevan. Buku ini akan selalu disempurnakan, oleh karena itu kritik dan saran sangat diharapkan.

Malang, Juni 2021
Kepala Dinas Komunikasi dan Informatika
Kabupaten Malang



ANISWATY AZIZ, SE, M.Si

Pembina TK.I

NIP. 19680701 199803 2 007

DAFTAR ISI

Kata Pengantar	iii	
Daftar Isi	v	
Daftar Tabel	vii	
Daftar Gambar	xxxiii	
BAB 1	Geografis / <i>Geographic</i>	1
BAB 2	Pemerintahan / <i>Government</i>	7
BAB 3	Sosial / <i>Social</i>	121
	3.1 Sosial	122
	3.2 Pendidikan	214
	3.3 Kesehatan	247
BAB 4	Keuangan dan Harga / <i>Finance and Cost</i>	305
BAB 5	Penduduk Dan Tenaga Kerja / <i>Population And Employment</i>	343
BAB 6	Transportasi, Komunikasi Dan Pariwisata / <i>Transportation, Communication and Tourism</i>	379
BAB 7	Pertanian, Peternakan Dan Pangan / <i>Agriculture, Livestock And Foods</i>	443
BAB 8	Industri Dan Energi / <i>Industry And Energy</i>	535
BAB 9	Lingkungan / <i>Environment</i>	575
BAB 10	Kecamatan / <i>Sub District</i>	611
	10.1 Kecamatan Donomulyo	613
	10.2 Kecamatan Pagak	617
	10.3 Kecamatan Bantur	620
	10.4 Kecamatan Sumbermanjing Wetan	623
	10.5 Kecamatan Dampit	626
	10.6 Kecamatan Ampelgading	630
	10.7 Kecamatan Poncokusumo	634
	10.8 Kecamatan Wajak	638
	10.9 Kecamatan Turen	642
	10.10 Kecamatan Gondanglegi	646
	10.11 Kecamatan Kalipare	650
	10.12 Kecamatan Sumberpucung	653
	10.13 Kecamatan Kepanjen	657
	10.14 Kecamatan Bululawang	661
	10.15 Kecamatan Tajinan	664
	10.16 Kecamatan Tumpang	668
	10.17 Kecamatan Jabung	671
	10.18 Kecamatan Pakis	675
	10.19 Kecamatan Pakisaji	679
	10.20 Kecamatan Ngajum	683
	10.21 Kecamatan Wagir	687
	10.22 Kecamatan Dau	690
	10.23 Kecamatan Karangploso	694

	10.24 Kecamatan Singosari	700
	10.25 Kecamatan Lawang	704
	10.26 Kecamatan Pujon	708
	10.27 Kecamatan Ngantang	712
	10.28 Kecamatan Kasembon	716
	10.29 Kecamatan Gedangan	720
	10.30 Kecamatan Tirtoyudo	724
	10.31 Kecamatan Kromengan	728
	10.32 Kecamatan Wonosari	732
	10.33 Kecamatan Pagelaran	736
BAB 11	Kelurahan / <i>Urban Village</i>	741
	11.1 Kelurahan Ardirejo	742
	11.2 Kelurahan Candirenggo	745
	11.3 Kelurahan Cepokomulyo	748
	11.4 Kelurahan Dampit	751
	11.5 Kelurahan Kalirejo	755
	11.6 Kelurahan Kepanjen	758
	11.7 Kelurahan Lawang	761
	11.8 Kelurahan Losari	764
	11.9 Kelurahan Pagentan	767
	11.10 Kelurahan Penarukan	770
	11.11 Kelurahan Sedayu	773
	11.12 Kelurahan Turen	776

DAFTAR TABEL

Tabel 1.1	Panjang Jalan dan Luas Wilayah menurut Kecamatan di Kabupaten Malang Tahun 2020	2
Tabel 1.2	Panjang Jalan Menurut Pemerintahan yang Berwenang Tahun 2020	3
Tabel 1.3	Jarak dari Ibukota Kecamatan ke Ibukota Kabupaten Malang Tahun 2020	4
Tabel 1.4	Jarak Antar Kecamatan di Kabupaten Malang	5
Tabel 2.1	Banyaknya (ASN) di Lingkungan Pemerintah Daerah Menurut Golongan Kepangkatan dan Jenis Kelamin di Kabupaten Malang	8
Tabel 2.2	Banyaknya ASN Menurut Dinas/Instansi Pemerintah dan Tingkat Pendidikan di Kabupaten Malang	10
Tabel 2.3	Banyaknya ASN Menurut Dinas/Instansi dan Kelompok Jabatan di Pemerintah Daerah Kabupaten Malang Tahun 2019-2020	21
Tabel 2.4	Banyaknya ASN Instansi Pemerintah Daerah Menurut Eselon dan Jenis Kelamin di Kabupaten Malang	28
Tabel 2.5	Banyaknya ASN Menurut Agama dan Jenis Kelamin di Kabupaten Malang	28
Tabel 2.6	Banyaknya ASN Menurut Kelompok Profesi dan Jenis Kelamin di Pemerintahan Daerah Kabupaten Malang	29
Tabel 2.7	Banyaknya ASN Menurut Dinas/Instansi Pemerintah dan Golongan di Kabupaten Malang	31
Tabel 2.8	Banyaknya ASN Menurut Dinas/Instansi Pemerintah dan Jenis Kelamin di Kabupaten Malang	38
Tabel 2.9	Daftar Nama Rupabumi Di Kabupaten Malang Tahun 2020	43
Tabel 2.10	Data Prestasi Kabupaten Malang menurut Urusan Pemerintahan	73
Tabel 2.11	Banyaknya Kelurahan/Desa Menurut Kecamatan di Kabupaten Malang	89
Tabel 2.12	Banyaknya Pelanggaran Hukum di Kabupaten Malang Menurut Jenis Pelanggaran Tahun 2018-2020	89
Tabel 2.13	Banyaknya Sosialisasi/Penyuluhan Hukum dan HAM di Kabupaten Malang Tahun 2018-2020	90
Tabel 2.14	Banyaknya Produk Hukum yang Diterbitkan Menurut Jenisnya di Kabupaten Malang Tahun 2018-2020	91
Tabel 2.15	Banyaknya Fasilitasi dan Koordinasi Kerjasama antar Daerah per bulan	92
Tabel 2.16	Banyaknya Kerjasama yg Dilakukan Pemerintah Daerah di Kabupaten Malang	92
Tabel 2.17	Banyaknya Proyek Pembangunan yang Terealisasi menurut Kecamatan Tahun 2018-2020	93
Tabel 2.18	Banyaknya Paket Pekerjaan yang diproses melalui Unit Kerja Pengadaan Barang/Jasa Kabupaten Malang Berdasarkan Klasifikasi Pekerjaan Tahun 2018-2020	94
Tabel 2.19	Banyaknya Kegiatan yang Dilaksanakan Bagian Umum Setda Kabupaten Malang Berdasarkan Jenis Kegiatan	94
Tabel 2.20	Banyaknya Kegiatan yang Telah Dilaksanakan Bagian Tata Usaha Setda Kabupaten Malang Berdasarkan Jenis Kegiatan	94
Tabel 2.21	Jumlah Undangan yang Masuk Bagian Tata Usaha Setda Kabupaten Malang per Bulan	95
Tabel 2.22	Banyaknya Kegiatan Pelayanan Kehumasan dan Keprotokolan di Kabupaten Malang	95
Tabel 2.23	Data Bagian Organisasi Sekretariat Daerah Kabupaten Malang Tahun 2018-2020	96
Tabel 2.24	Jumlah Koleksi Buku Menurut Tajuk Buku di Kabupaten Malang	97
Tabel 2.25	Sumber Daya Manusia Pengelola Kearsipan	98
Tabel 2.26	Jumlah Dokumen menurut jenis arsip di Kabupaten Malang	98

Tabel 2.27	Jumlah Perpustakaan menurut tingkat Pendidikan di Kabupaten Malang (Unit)	98
Tabel 2.28	Banyaknya Judul Buku di Perpustakaan di Kabupaten Malang (Judul)	99
Tabel 2.29	Jumlah Pustakawan & Tenaga Teknis Perpustakaan di Perpustakaan Umum Kabupaten Malang Tahun 2018-2020 (Orang)	99
Tabel 2.30	Jumlah Anggota Perpustakaan Sekolah Tahun 2019-2020 (Orang)	99
Tabel 2.31	Jumlah Pengunjung Perpustakaan Berdasarkan Jenis Kelamin tiap Bulan di Kabupaten Malang Tahun 2018-2020	100
Tabel 2.32	Jumlah Pengunjung Perpustakaan Berdasarkan Tingkat Pendidikan tiap Bulan di Kabupaten Malang Tahun 2018-2020	101
Tabel 2.33	Jumlah Pengunjung Perpustakaan Berdasarkan Status Pekerjaan tiap Bulan di Kabupaten Malang Tahun 2018-2020	102
Tabel 2.34	Bimbingan Teknis Kepada Pengelola Arsip Dinamis Tahun 2018-2020	103
Tabel 2.35	Supervisi Kepada Pengelola Arsip Dinamis	106
Tabel 2.36	Daftar Sertifikat Yang Telah Terbit di Dinas Pertanahan Kabupaten Malang	107
Tabel 2.37	Jumlah Kegiatan Berdasarkan Bidang di Inspektorat Kabupaten Malang	112
Tabel 2.38	Banyaknya Keputusan DPRD Menurut Jenis Keputusan di Kabupaten Malang Tahun 2018-2020	112
Tabel 2.39	Jumlah Anggota DPRD Menurut Komisi dan Jenis Kelamin di Kabupaten Malang Tahun 2018-2020	112
Tabel 2.40	Banyaknya Kegiatan DPRD Kabupaten Malang Menurut Jenis Kegiatan Tahun 2018-2020	113
Tabel 2.41	Banyaknya Anggota DPRD Menurut Partai Politik, Jenis Kelamin, dan Pendidikan di Kabupaten Malang Tahun 2018-2020	113
Tabel 2.42	Jumlah Penelitian Menurut Bidang Penelitian Dan Pengembangan	114
Tabel 2.43	Jumlah Hasil Kajian Yang Ditindaklanjuti Dan Kegiatan Sistem Inovasi Daerah	114
Tabel 2.44	Daftar Innovative Government Award (IGA) Perangkat Daerah Tahun 2020	115
Tabel 3.1.1	Banyaknya Penyandang Cacat Menurut Jenisnya di Kabupaten Malang Tahun 2019-2020	123
Tabel 3.1.2	Jumlah Rumah Tangga Miskin di Kabupaten Malang Tahun 2019-2020	125
Tabel 3.1.3	Jumlah Status Kepemilikan Rumah Keluarga Miskin Kabupaten Malang Tahun 2019-2020	126
Tabel 3.1.4	Jumlah Status Kepemilikan Lahan Keluarga Miskin Tahun 2019-2020	129
Tabel 3.1.5	Jumlah Rumah Tangga Miskin Mengonsumsi Air Minum Tahun 2019-2020	130
Tabel 3.1.6	Siswa Miskin Tingkat SD/MI/Sederajat di Kabupaten Malang Tahun 2019-2020	133
Tabel 3.1.7	Siswa Miskin Tingkat SMP/Mts/Sederajat di Kabupaten Malang Tahun 2019-2020	134
Tabel 3.1.8	Siswa Miskin Tingkat SMA/MA/Sederajat di Kabupaten Malang Tahun 2019-2020	135
Tabel 3.1.9	Banyaknya Keluarga Menurut Tingkat Kesejahteraan di Kabupaten Malang Tahun 2019-2020	137
Tabel 3.1.10	Banyaknya Karang Taruna dan Jumlah Pengurus Menurut Kecamatan di Kabupaten Malang Tahun 2018-2020	138
Tabel 3.1.11	Banyaknya Karang Taruna Klasifikasi di Kabupaten Malang Tahun 2018-2020	139
Tabel 3.1.11a	Banyaknya Bantuan Sosial yang Tersalurkan di Kabupaten Malang	140
Tabel 3.1.12	Jumlah Atlet dan Pelatih Yang Berprestasi dan Dibina Menurut Cabang Olahraga di Kabupaten Malang Tahun 2017-2020	142
Tabel 3.1.13	Banyaknya Lapangan Bola Voli, Basket, Tenis, Futsal dan Kolam Renang di Kabupaten Malang Tahun 2018-2019	145
Tabel 3.1.14	Banyaknya Lapangan Sepakbola Menurut Tipe Lapangan di Kabupaten Malang	146

Tabel 3.1.15	Banyaknya Lapangan Bulu Tangkis Menurut Tipe Lapangan di Kabupaten Malang	147
Tabel 3.1.16	Banyaknya Lapangan Atletik Menurut Tipe Lapangan di Kabupaten Malang	148
Tabel 3.1.17	Banyaknya Gedung Olahraga Menurut Tipenya di Kabupaten Malang	149
Tabel 3.1.18	Jumlah Pemuda Usia 16-30 Tahun di Kabupaten Malang Tahun 2018-2020	150
Tabel 3.1.19	Banyaknya Klub Olahraga di Kabupaten Malang Tahun 2017-2020	151
Tabel 3.1.20	Banyaknya Perempuan Kepala Keluarga (PEKKA) di Kabupaten Malang Tahun 2019-2020	154
Tabel 3.1.21	Banyaknya Kasus Kekerasan Pada Perempuan Berdasarkan Usia di Kabupaten Malang	156
Tabel 3.1.22	Banyaknya Kasus Kekerasan Pada Perempuan Berdasarkan Bentuk Kekerasan di Kabupaten Malang Tahun 2018-2020	158
Tabel 3.1.23	Banyaknya Kasus Kekerasan Pada Anak Berdasarkan Usia dan Jenis Kelamin di Kabupaten Malang Tahun 2018-2020	160
Tabel 3.1.24	Banyaknya Kasus Kekerasan Pada Anak Berdasarkan Jenis Kekerasan di Kabupaten Malang Tahun 2018-2020	162
Tabel 3.1.25	Banyaknya Kasus Kekerasan Pada Anak Berdasarkan Jenis Kelamin di Kabupaten Malang	164
Tabel 3.1.26	Banyaknya Kelompok Ekonomi Masyarakat Desa/Kelurahan Menurut Kecamatan Tahun 2018-2020	166
Tabel 3.1.27	Banyaknya Komunitas masyarakat yang dapat mengelola dan memanfaatkan Sumber Daya Alam Kabupaten Malang 2018-2020	167
Tabel 3.1.28	Klasifikasi Desa Berdasarkan Indeks Desa Membangun menurut Kecamatan di Kabupaten Malang	169
Tabel 3.1.29	Lembaga Kemasyarakatan menurut Kecamatan di Kabupaten Malang Tahun 2018-2020	170
Tabel 3.1.30	Banyaknya Kelurahan dan Desa menurut Kecamatan di Kabupaten Malang Tahun 2018-2020	171
Tabel 3.1.31	Tipologi Desa Di Kabupaten Malang Menurut Kecamatan Tahun 2018-2020	173
Tabel 3.1.32	Banyaknya Kantor Pemerintah Desa dan Kantor Kelurahan Berdasarkan Status Kepemilikan di Kabupaten Malang Tahun 2019-2020	174
Tabel 3.1.33	Banyaknya Kantor Desa/Kelurahan Berdasarkan Kondisi di Kabupaten Malang Tahun 2019-2020	175
Tabel 3.1.34	Banyaknya Aparat Pemerintah Desa Berdasarkan Tingkat Pendidikan Tahun 2019-2020	176
Tabel 3.1.35	Banyaknya Peserta KB Aktif Berdasarkan Jenis Kontrasepsi di Kabupaten Malang Tahun 2018-2020	178
Tabel 3.1.36	Banyaknya Pasangan Usia Subur Menurut Kecamatan di Kabupaten Malang Tahun 2018-2020	181
Tabel 3.1.37	Banyaknya Klinik Keluarga Berencana (KKB) menurut Kecamatan di Kabupaten Malang Tahun 2018-2020	182
Tabel 3.1.38	Banyaknya Pembantu Pembina Keluarga Berencana Desa (PPKBD) menurut Kecamatan di Kabupaten Malang Tahun 2018-2020	183
Tabel 3.1.39	Banyaknya Sarana dan Prasarana KB di Kabupaten Malang Tahun 2018-2020	184
Tabel 3.1.40	Banyaknya Pos Pelayanan Keluarga Berencana Desa di Kabupaten Malang Tahun 2018-2020	186
Tabel 3.1.41	Banyaknya Tenaga Klinik KB di Kabupaten Malang Tahun 2018-2020	188
Tabel 3.1.42	Banyaknya Kebakaran di Kabupaten Malang Tahun 2018-2020	189
Tabel 3.1.43	Banyaknya Personil Pasukan Pencegah Kebakaran di Kabupaten Malang	191
Tabel 3.1.44	Banyaknya Unit Mobil Pemadam Kebakaran di Kabupaten Malang Tahun 2018-2020	192

Tabel 3.1.45	Jumlah Polisi Pamong Praja Berdasarkan Jenis Kelamin di Kabupaten Malang Tahun 2018-2020	192
Tabel 3.1.46	Jumlah Kasus Unjuk Rasa di Kabupaten Malang Tahun 2018-2020	193
Tabel 3.1.47	Banyaknya Organisasi Masyarakat dan Partai Politik di Kabupaten Malang Tahun 2018-2020	194
Tabel 3.1.48	Banyak Bencana Alam menurut Jenis Bencana Alam di Kabupaten Malang Tahun 2019-2020	194
Tabel 3.1.49	Banyaknya Bencana Alam, Jumlah Korban dan Kerugian di Kabupaten Malang Tahun 2016-2020	195
Tabel 3.1.50	Banyak Penanganan Darurat Yang Sudah Tertangani di Kabupaten Malang Tahun 2018-2020	195
Tabel 3.1.51	Banyaknya Prasarana Dan Sarana Tanggap Darurat Di Kabupaten Malang Tahun 2018-2020	196
Tabel 3.1.52	Jumlah Desa Tangguh Bencana Alam 2018-2020	196
Tabel 3.1.53	Banyaknya Peralatan Pendukung Angkatan Darat, Laut dan Udara di Kabupaten Malang Tahun 2018-2020	197
Tabel 3.1.54	Banyaknya Sistem Peringatan Dini Bencana	197
Tabel 3.1.55	Banyaknya Kawasan Rawan Bencana di Kabupaten Malang Tahun 2018-2020	197
Tabel 3.1.56	Jumlah Kerugian Akibat Bencana di Kabupaten Malang Tahun 2018-2020	198
Tabel 3.1.57	Banyaknya Bencana Alam dan Kerugian Menurut Kecamatan di Kabupaten Malang Tahun 2019-2020	199
Tabel 3.1.58	Banyaknya Sekolah yang Mendapatkan Sosialisasi Tanggap Kebencanaan di Kabupaten Malang	200
Tabel 3.1.59	Rekapitulasi Bantuan Hibah Pembangunan / Renovasi Tempat Ibadah Dan Pondok Pesantren Dan Rencana Program Kabupaten Malang Tahun 2017-2020	202
Tabel 3.1.60	Jumlah Jamaah Haji Kabupaten Malang Tahun 2017-2020	203
Tabel 3.1.61	Banyaknya Kegiatan yang Mengupayakan Kesejahteraan Menurut Kecamatan di Kabupaten Malang Tahun 2018-2020	204
Tabel 3.1.62	Penanganan Kejadian Bencana yang dilaksanakan oleh Palang Merah Indonesia Kabupaten Malang Tahun 2020	212
Tabel 3.1.63	Banyaknya Bantuan Kepada Korban Bencana Terdampak Bencana yang dilaksanakan Palang Merah Indonesia Kabupaten Malang Tahun 2020	212
Tabel 3.1.64	Banyaknya Pelayanan Penanganan Pandemi Covid-19 oleh Palang Merah Indonesia Kabupaten Malang Menurut Jenis Pelayanan per Bulan di Kabupaten Malang Tahun 2020	212
Tabel 3.1.65	Banyaknya Pelayanan Ambulans oleh Palang Merah Indonesia Kabupaten Malang Menurut Jenis Pelayanan per Bulan Tahun 2020	213
Tabel 3.1.66	Banyaknya Donor Darah Menurut Golongan Darah per Bulan di Kabupaten Malang Tahun 2020 (Orang)	214
Tabel 3.1.67	Banyaknya Permintaan Darah dan Komponen Darah per Bulan di Kabupaten Malang Tahun 2020 (Labu)	214
Tabel 3.2.1	Angka Partisipasi Sekolah di Kabupaten Malang Tahun 2018-2020	215
Tabel 3.2.2	Angka Partisipasi Kasar dan Angka Partisipasi Murni menurut Jenjang Pendidikan di Kabupaten Malang Tahun 2018-2020	216
Tabel 3.2.3	Angka Partisipasi Kasar (APK) dan Angka Partisipasi Murni (APM) PAUD di Kabupaten Malang Tahun 2020	217
Tabel 3.2.4	Angka Partisipasi Kasar (APK) dan Angka Partisipasi Murni (APM) Sekolah Dasar (SD) Menurut Kecamatan di Kabupaten Malang Tahun 2018-2020	218

Tabel 3.2.5	Angka Partisipasi Kasar (APK) dan Angka Partisipasi Murni (APM) Sekolah Menengah Pertama (SMP) Menurut Kecamatan di Kabupaten Malang Tahun 2018-2020	219
Tabel 3.2.6	Pendidikan Anak Usia Dini di Kabupaten Malang Tahun 2018-2020	221
Tabel 3.2.7	Jumlah Lembaga Pendidikan Taman Kanak-Kanak di Kabupaten Malang Tahun 2019	223
Tabel 3.2.8	Jumlah Lembaga Pendidikan Taman Kanak-Kanak di Kabupaten Malang Tahun 2020	224
Tabel 3.2.9	Jumlah Lembaga Pendidikan Sekolah Dasar di Kabupaten Malang Tahun 2019	225
Tabel 3.2.10	Jumlah Lembaga Pendidikan Sekolah Dasar di Kabupaten Malang Tahun 2020	226
Tabel 3.2.11	Jumlah Lembaga Pendidikan Sekolah Menengah Pertama di Kabupaten Malang Tahun 2019	227
Tabel 3.2.12	Jumlah Lembaga Pendidikan Sekolah Menengah Pertama di Kabupaten Malang Tahun 2020	228
Tabel 3.2.13	Jumlah Fasilitas Sekolah SMP di Kabupaten Malang Tahun 2018-2020	229
Tabel 3.2.14	Murid Putus Sekolah Menurut Jenjang Pendidikan di Kabupaten Malang Tahun 2018-2020	230
Tabel 3.2.15	Jumlah Pendidikan Ketrampilan dan Pelatihan Kerja di Kabupaten Malang Tahun 2018-2020	232
Tabel 3.2.16	Jumlah Pendidikan Kesetaraan di Kabupaten Malang Tahun 2018-2020	232
Tabel 3.2.17	Jumlah Pusat Kegiatan Belajar Masyarakat di Kabupaten Malang Tahun 2018-2020	233
Tabel 3.2.18	Angka Kelulusan di Kabupaten Malang Tahun 2019-2020	233
Tabel 3.2.19	Banyaknya Pendidik dan Tenaga Kependidikan yang Tersertifikasi Tingkat Pendidikan Anak Usia Dini (PAUD) Menurut Kecamatan di Kabupaten Malang Tahun 2019	234
Tabel 3.2.20	Banyaknya Pendidik dan Tenaga Kependidikan yang Tersertifikasi Tingkat Sekolah Dasar (SD) Menurut Kecamatan di Kabupaten Malang Tahun 2019	235
Tabel 3.2.21	Banyaknya Pendidik dan Tenaga Kependidikan yang Tersertifikasi Tingkat Sekolah Menengah Pertama (SMP) Menurut Kecamatan di Kabupaten Malang Tahun 2019	236
Tabel 3.2.22	Angka Kelulusan (AL) pada Jenjang Sekolah Dasar (SD/MI) di Kabupaten Malang Tahun 2020	237
Tabel 3.2.23	Angka Kelulusan (AL) pada Jenjang SMP/MTs di Kabupaten Malang Tahun 2020	238
Tabel 3.2.24	Angka Melanjutkan (AM) Dari SD/MI Ke SMP/MTs di Kabupaten Malang Tahun 2020	239
Tabel 3.2.25	Banyaknya Lembaga PAUD Terakreditasi di Kabupaten Malang Tahun 2019	240
Tabel 3.2.26	Banyaknya Lembaga Sekolah Dasar (SD) Terakreditasi di Kabupaten Malang Tahun 2020	241
Tabel 3.2.27	Banyaknya Lembaga SMP Terakreditasi di Kabupaten Malang Tahun 2020	242
Tabel 3.2.28	Banyaknya Guru PAUD yang Berkelayakan atau Telah Berkualifikasi S1/D4 di Kabupaten Malang Tahun 2020	243
Tabel 3.2.29	Banyaknya Guru SD yang Berkelayakan atau Telah Berkualifikasi S1/D4 di Kabupaten Malang Tahun 2020	244
Tabel 3.2.30	Banyaknya Guru SMP yang Berkelayakan atau Telah Berkualifikasi S1/D4 di Kabupaten Malang Tahun 2020	245
Tabel 3.2.31	Tingkat Partisipasi Warga Usia 7-18 Tahun Dalam Pendidikan Kesetaraan di Kabupaten Malang Tahun 2020	246
Tabel 3.2.32	Banyak Penduduk Yang Berusia >15 Tahun Melek Huruf di Kabupaten Malang Tahun 2017	247
Tabel 3.3.1	Banyaknya Fasilitas Kesehatan di Kabupaten Malang Tahun 2018-2020	248
Tabel 3.3.2	Jumlah Tenaga Kesehatan Kabupaten Malang Tahun 2019	249
Tabel 3.3.3	Prevalensi Stunting Menurut Puskesmas di Kabupaten Malang Tahun 2018-2020	252
Tabel 3.3.4	Data Stunting Berdasarkan Puskesmas di Kabupaten Malang Tahun 2018-2020	253

Tabel 3.3.5	Banyaknya Dokter Spesialis, Dokter Umum, dan Dokter Gigi di Sarana Pelayanan Kesehatan di Kabupaten Malang	254
Tabel 3.3.6	Banyaknya Kelahiran Menurut Penolong Kelahiran Berdasarkan Kecamatan di Kabupaten Malang Tahun 2018-2020	255
Tabel 3.3.7	Jumlah Kasus 10 Penyakit Terbanyak di Kabupaten Malang Tahun 2019-2020	257
Tabel 3.3.8	Jumlah Bayi Lahir, Bayi Berat Badan Rendah (BBLR), BBLR Dirujuk, dan Bergizi di Kabupaten Malang Tahun 2017-2020	259
Tabel 3.3.9	Jumlah Ibu Hamil, Melakukan Kunjungan K1, Melakukan Kunjungan K4, Kurang Energi Kronis (KEK), dan Mendapat Tablet Zat Besi (Fe) di Kabupaten Malang Tahun 2017-2020	259
Tabel 3.3.10	Angka Kematian Bayi (AKB), Angka Kelangsungan Hidup Bayi (AKHB) dan Angka Harapan Hidup (AHH) Kabupaten Malang Tahun 2018-2020	259
Tabel 3.3.11	Balita dan Posyandu di Kabupaten Malang tahun 2018-2020	260
Tabel 3.3.12	Cakupan Desa Siaga Aktif berstrata PURI menurut Kecamatan di Kabupaten Malang Tahun 2019-2020	260
Tabel 3.3.13	Cakupan Gedung Puskesmas/Pustu di Kabupaten Malang tahun 2019-2020	261
Tabel 3.3.14	Banyaknya Pelayanan Kesehatan Usia Lanjut di Kabupaten Malang Tahun 2020	262
Tabel 3.3.15	Cakupan Pelayanan Balita di Kabupaten Malang Tahun 2019-2020	263
Tabel 3.3.16	Jumlah Kunjungan Puskesmas di Kabupaten Malang Tahun 2019-2020	265
Tabel 3.3.17	Ketersediaan Obat di Kabupaten Malang tahun 2019-2020	266
Tabel 3.3.18	Jumlah Pelayanan dan Perawatan Bayi di Kabupaten Malang Tahun 2019-2020	267
Tabel 3.3.19	Jumlah Angka Kematian Ibu dan Anak di Kabupaten Malang Tahun 2019-2020	269
Tabel 3.3.20	Banyaknya Rumah Sakit, Puskesmas, dan Puskesmas Pembantu Menurut Kecamatan di Kabupaten Malang Tahun 2019-2020	271
Tabel 3.3.21	Banyaknya Klinik, Polindes dan Pos Kesehatan Desa Menurut Kecamatan di Kabupaten Malang Tahun 2019-2020	272
Tabel 3.3.22	Banyaknya Penderita Gizi Buruk di Kabupaten Malang Tahun 2019-2020	274
Tabel 3.3.23	Jumlah Penderita Sakit Jiwa di Kabupaten Malang Tahun 2019-2020	275
Tabel 3.3.24	Banyaknya Posyandu menurut Jenisnya di Kabupaten Malang Tahun 2019-2020	276
Tabel 3.3.25	Banyaknya Pelayanan dan Perawatan Ibu Hamil di Kabupaten Malang Tahun 2019-2020	278
Tabel 3.3.26	Banyaknya Kasus HIV AIDS dan IMS Menurut Kecamatan di Kabupaten Malang Tahun 2020	281
Tabel 3.3.27	Banyaknya Kasus DBD dan Malaria Menurut Kecamatan di Kabupaten Malang Tahun 2019-2020	282
Tabel 3.3.28	Banyaknya Kasus Diare dan Tuberkulosis Menurut Kecamatan di Kabupaten Malang	283
Tabel 3.3.29	Kasus Covid-19 Berdasarkan Jenis Kelamin dan Kelompok Umur di Kabupaten Malang Tahun 2020	284
Tabel 3.3.30	Banyaknya Kenaikan Kasus Covid-19 per Bulan di Kabupaten Malang	286
Tabel 3.3.31	Jumlah Kasus Covid-19 per 30 Juni 2021 Menurut Kecamatan di Kabupaten Malang	288
Tabel 3.3.32	Perkembangan Kasus Positif Covid-19 Per Bulan Menurut Kecamatan di Kabupaten Malang	290
Tabel 3.3.33	Kegiatan Pelayanan RSUD Lawang di Kabupaten Malang Tahun 2018-2020	292
Tabel 3.3.34	Kegiatan Pelayanan RSUD Kanjuruhan di Kabupaten Malang Tahun 2018-2020	292
Tabel 3.3.35	Banyaknya Penderita Rawat Inap Menurut Wilayah dan Jenis Kelamin di RSUD Lawang Tahun 2018-2020	294

Tabel 3.3.36	Banyaknya Penderita Rawat Inap Menurut Kecamatan dan Jenis Kelamin di RSUD Kanjuruhan Tahun 2018-2020	294
Tabel 3.3.37	Cakupan BPJS Kesehatan Menurut Jenis Kelamin di RSUD Lawang Tahun 2018-2020	296
Tabel 3.3.38	Cakupan Jaminan Kesehatan Menurut Jenis Jaminan di RSUD Kanjuruhan Tahun 2018-2020	296
Tabel 3.3.39	Jumlah Pegawai RSUD Lawang Berdasarkan Jenis Kelamin Tahun 2018-2020	297
Tabel 3.3.40	Jumlah Pegawai RSUD Kanjuruhan Berdasarkan Jenis Kelamin Tahun 2018-2020	299
Tabel 3.3.41	Rekapitulasi SDM Di FASYANKES Berdasarkan Fungsi di RSUD Lawang Tahun 2018-2020	301
Tabel 3.3.42	Kasus 10 Penyakit di RSUD Lawang yang Melakukan Rawat Inap Tahun 2018-2020	302
Tabel 3.3.43	Kasus 10 Penyakit di RSUD Lawang yang Melakukan Rawat Jalan Tahun 2020	303
Tabel 3.3.44	Kasus 10 Penyakit Terbanyak di RSUD Kanjuruhan yang Melakukan Rawat Inap Tahun 2018-2020	304
Tabel 4.1	Realisasi Pendapatan Dan Belanja Daerah Pemerintahan Kabupaten Malang	306
Tabel 4.2	Realisasi Pengeluaran Daerah Menurut Jenis Pengeluaran Kabupaten Malang (Milyar Rupiah)	308
Tabel 4.3	Komposisi Rekapitulasi Target dan Realisasi Pendapatan Kabupaten Malang Tahun 2018-2020	309
Tabel 4.4	Perincian Target dan Realisasi Pendapatan Asli Daerah Tahun 2018-2020	310
Tabel 4.5	Realisasi Pendapatan Dana Perimbangan di Kabupaten Malang Tahun 2019-2020	311
Tabel 4.6	Realisasi Pendapatan Lain-Lain Pendapatan Daerah Yang Sah Kabupaten Malang Tahun 2019-2020	311
Tabel 4.7	Perincian Target dan Realisasi Pendapatan Pajak Daerah Tahun 2018-2019	312
Tabel 4.8	Perincian Target dan Realisasi Pendapatan Pajak Daerah Tahun 2019-2020	313
Tabel 4.9	Perincian Target dan Realisasi Pendapatan Retribusi Daerah Tahun 2018-2019	314
Tabel 4.10	Perincian Target dan Realisasi Pendapatan Retribusi Daerah Tahun 2019-2020	316
Tabel 4.11	Perincian Target dan Realisasi Hasil Pengelolaan Kekayaan Daerah yang Dipisahkan	318
Tabel 4.12	Perincian Target dan Realisasi Lain-lain Pendapatan Asli Daerah yang Sah	319
Tabel 4.13	Jumlah Bangunan Memiliki Izin Mendirikan Bangunan (IMB) per Kecamatan di Kabupaten Malang Tahun 2018-2020	320
Tabel 4.14	Jumlah Perusahaan Penanaman Modal Asing (PMA) / Penanaman Modal Dalam Negeri (PMDN) di Kabupaten Malang	321
Tabel 4.15	Jumlah Tenaga Kerja Penanaman Modal Asing (PMA) / Penanaman Modal Dalam Negeri (PMDN) di Kabupaten Malang Tahun 2018-2020	322
Tabel 4.16	Jumlah Investasi PMA/PMDN Berdasarkan Nilai Investasi di Kabupaten Malang Tahun 2018-2020 (Rupiah)	322
Tabel 4.17	Jumlah Investasi Penanaman Modal berdasarkan Sektor di Kabupaten Malang	323
Tabel 4.18	Banyaknya Pengurus, Pengawas, Manager dan Karyawan Koperasi Primer menurut Jenis Koperasi di Kabupaten Malang	325
Tabel 4.19	Banyaknya Anggota Koperasi dan Status Koperasi menurut Kecamatan di Kabupaten Malang Tahun 2019-2020	328
Tabel 4.20	Banyaknya Modal Koperasi, Volume Usaha dan SHU menurut Kecamatan di Kabupaten Malang Tahun 2019-2020 (Rupiah)	329
Tabel 4.21	Banyaknya Koperasi Menurut Jenis Koperasi di Kabupaten Malang Tahun 2019-2020	330
Tabel 4.22	Jumlah Anggota Koperasi Menurut Jenis Koperasi di Kabupaten Malang Tahun 2019-2020	333
Tabel 4.23	Banyaknya Usaha Mikro Kecil Menengah di Kabupaten Malang Tahun 2019	335
Tabel 4.24	Banyaknya Usaha Mikro Kecil Menengah di Kabupaten Malang Tahun 2020	336

Tabel 4.25	Jumlah Koperasi Unit Desa (KUD), Non KUD, dan Koperasi Simpan Pinjam (KSP) menurut Kecamatan di Kabupaten Malang	337
Tabel 4.26	Jumlah Kantor Cabang BPR Arta Kanjuruhan per Kecamatan di Kabupaten Malang Tahun 2018-2020	338
Tabel 4.27	Jumlah Anggota BPR Artha Kanjuruhan per Kecamatan di Kabupaten Malang Tahun 2018-2020	339
Tabel 4.28	Jumlah Karyawan BPR Artha Kanjuruhan Berdasarkan Jenis Kelamin per Kecamatan di Kabupaten Malang Tahun 2018-2020	340
Tabel 4.29	Posisi Pinjaman yang Diberikan BPR Artha Kanjuruhan Menurut Jenis Penggunaan per Bulan di Kabupaten Malang Tahun 2018-2020	341
Tabel 5.1	Jumlah Penduduk Menurut Jenis Kelamin di Kabupaten Malang Tahun 2019-2020	344
Tabel 5.2	Luas Wilayah, Jumlah Penduduk, dan Kepadatan Penduduk Menurut Kecamatan di Kabupaten Malang Tahun 2019-2020	346
Tabel 5.3	Banyaknya Penduduk Per Kecamatan Berdasarkan Pendidikan di Kabupaten Malang Tahun 2019-2020	348
Tabel 5.4	Jumlah Penduduk Menurut Kepemilikan Akta Kelahiran per Kecamatan di Kabupaten Malang Tahun 2019-2020	350
Tabel 5.5	Jumlah Penduduk Menurut Usia per Kecamatan di Kabupaten Malang Tahun 2019-2020	351
Tabel 5.6	Jumlah Data Agama Penduduk per Kecamatan di Kabupaten Malang Tahun 2019-2020	353
Tabel 5.7	Jumlah Penduduk Wajib KTP Per Kecamatan di Kabupaten Malang Tahun 2019-2020	354
Tabel 5.8	Jumlah Penduduk yang Memiliki Kartu Keluarga per Kecamatan di Kabupaten Malang Tahun 2018-2020	355
Tabel 5.9	Jumlah Akta Terbit di Kabupaten Malang Tahun 2019-2020	356
Tabel 5.10	Jumlah Penduduk Menurut Jenis Pekerjaan di Kabupaten Malang Tahun 2019-2020	357
Tabel 5.11	Upah Minimum Kabupaten, Jumlah Perusahaan yang Menangguhkan dan Jumlah Perusahaan yang Tercatat di Kabupaten Malang Tahun 2018-2020	359
Tabel 5.12	Jumlah Lowongan Kerja yang Terdaftar, Dipenuhi, dan Dihapuskan yang Dirinci Menurut Jenis Pendidikan di Kabupaten Malang Tahun 2018-2020	360
Tabel 5.13	Lowongan Kerja yang Terdaftar, Dipenuhi, Dihapuskan Dirinci Menurut Klasifikasi Jabatan Indonesia (KJI) di Kabupaten Malang	361
Tabel 5.14	Lowongan Kerja yang Terdaftar, Dipenuhi, Dihapuskan Dirinci Menurut Sektor Lapangan Usaha di Kabupaten Malang Tahun 2018-2020	363
Tabel 5.15	Jumlah Pencari Kerja yang Terdaftar Menurut Tingkat Pendidikan dan Jenis Kelamin di Kabupaten Malang Tahun 2018-2020	365
Tabel 5.16	Banyaknya Pencari Kerja yang Terdaftar, Ditempatkan, Dihapuskan Dirinci Menurut Tingkat Pendidikan di Kabupaten Malang Tahun 2018-2020	366
Tabel 5.17	Pencari Kerja yang Terdaftar, Dihapus, Ditempatkan, Dirinci Menurut Klasifikasi Jabatan Indonesia di Kabupaten Malang Tahun 2020	367
Tabel 5.18	Jumlah Pencari Kerja Menurut Jenis Kejuruan di Kabupaten Malang Tahun 2018-2020	370
Tabel 5.19	Jumlah Penempatan Pencari Kerja yang Terdaftar di Kabupaten Malang Tahun 2018-2020 (Orang)	371
Tabel 5.20	Penempatan Pencari Kerja menurut Jenis Antar Kerja Penerima Tenaga Kerja, Tingkat Pendidikan Pencari Kerja dan Jenis Kelamin di Kabupaten Malang Tahun 2018-2020	371
Tabel 5.21	Jumlah Pelatihan Kerja di Kabupaten Malang Tahun 2020	372
Tabel 5.22	Jumlah Pemutusan Hubungan Kerja (PHK) di Kabupaten Malang Tahun 2018-2020	373
Tabel 5.23	Jumlah TKI Kabupaten Malang Menurut Negara Penempatan Tahun 2018-2020	374

Tabel 5.24	Jumlah Kasus TKI Asal Kabupaten Malang Menurut Negara Tempat Bekerja dan Jenis Kasus Tahun 2018-2020	376
Tabel 5.25	Jumlah Pemberangkatan Transmigran Menurut Kecamatan Asal di Kabupaten Malang Tahun 2018-2020	377
Tabel 5.26	Jumlah Pemberangkatan Transmigran Menurut Provinsi Tujuan di Kabupaten Malang Tahun 2018-2020	378
Tabel 5.27	Jumlah Pemberangkatan Transmigran Menurut Bulan di Kabupaten Malang Tahun 2018-2020	378
Tabel 6.1	Kategori dan Luas Terminal di Kabupaten Malang Tahun 2019-2020	380
Tabel 6.2	Banyaknya Kendaraan Lulus Uji Menurut Jenis dan Statusnya Tiap Bulan di Kabupaten Malang Tahun 2018-2020	381
Tabel 6.3	Data Perlintasan Kereta Api di Kabupaten Malang Tahun 2019-2020	385
Tabel 6.4	Banyaknya Trayek Angkutan Umum di Kabupaten Malang Tahun 2018-2020	385
Tabel 6.5	Banyaknya Moda Angkutan Mobil Bus di Kabupaten Malang Tahun 2018-2020	387
Tabel 6.6	Banyaknya Moda Angkutan Barang di Kabupaten Malang Tahun 2019-2020	389
Tabel 6.7	Banyaknya Moda Angkutan Umum di Kabupaten Malang Tahun 2019-2020	390
Tabel 6.8	Banyaknya Stasiun Kereta Api di Kabupaten Malang Tahun 2020	391
Tabel 6.9	Banyaknya Perusahaan Angkutan Umum di Kabupaten Malang Tahun 2020	391
Tabel 6.10	Banyaknya Terminal dan Penumpang di Kabupaten Malang Tahun 2018-2020	391
Tabel 6.11	Banyaknya Kendaraan di Kabupaten Malang Tahun 2018-2020	392
Tabel 6.12	Banyaknya Kunjungan <i>Website</i> Resmi Kabupaten Malang Tahun 2018-2020	393
Tabel 6.13	Banyaknya Pengunjung <i>Website</i> Resmi Kabupaten Malang Berdasarkan Kebiasaan Tahun 2018-2020	394
Tabel 6.14	Banyaknya Pengunjung <i>Website</i> Resmi Kabupaten Malang Berdasarkan Negara Tahun 2018-2020	395
Tabel 6.15	Banyaknya Pengunjung <i>Website</i> Resmi Kabupaten Malang Berdasarkan Durasi Berkunjung Tahun 2018-2020	395
Tabel 6.16	Jumlah Pengunjung <i>Website</i> Resmi Kabupaten Malang Berdasarkan <i>Browser</i>	396
Tabel 6.17	Jumlah Pengunjung <i>Website</i> Resmi Kabupaten Malang Berdasarkan <i>Network</i>	396
Tabel 6.18	Jumlah Pengunjung <i>Website</i> Resmi Kabupaten Malang Berdasarkan Jenis Perangkat / <i>Mobile Devices</i>	397
Tabel 6.19	Jumlah Pengunjung <i>Website</i> Resmi Kabupaten Malang Berdasarkan <i>Devices Mobile</i>	397
Tabel 6.20	Jumlah Laporan Pengaduan Masuk Setiap Bulan	398
Tabel 6.21	Banyaknya Laporan Pengaduan Masuk Menurut Unit Kerja di Kabupaten Malang Tahun 2018-2020	399
Tabel 6.22	Banyaknya Permohonan Informasi ke Pemerintah Kabupaten Malang Tahun 2018-2020	402
Tabel 6.23	Data Aplikasi yang terselesaikan di Kabupaten Malang Tahun 2018-2020	402
Tabel 6.24	Data Jumlah Surat / Berita yang Masuk <i>E-Mail</i> Persandian Setiap Bulan di Kabupaten Malang Tahun 2018-2020	403
Tabel 6.25	Banyaknya Tower Setiap Kecamatan di Kabupaten Malang Tahun 2018-2020	404
Tabel 6.26	Kantor Perangkat Daerah di Kabupaten Terkait yang Terhubung Akses Internet Fixed Broadband	405
Tabel 6.27	Kantor Kecamatan di Kabupaten Terkait yang Terhubung Akses Internet Fixed Broadband Tahun 2019-2020	407
Tabel 6.28	Rumah Sakit / Puskesmas di Kabupaten Terkait yang Terhubung Akses Internet Fixed Broadband	408

Tabel 6.29	Banyaknya Pemberitaan Oleh Dinas Komunikasi dan Informatika Kabupaten Malang (Kerjasama dengan Media) Tahun 2019-2020	410
Tabel 6.30	Jumlah Wisatawan Mancanegara dan Domestik yang Datang ke Kabupaten Malang Tahun 2016-2020	414
Tabel 6.31	Jumlah Wisatawan Domestik dan Mancanegara yang Menginap di Hotel di Kabupaten Malang Tahun 2016-2020	414
Tabel 6.32	Data Pokdarwis dan Desa Wisata di Kabupaten Malang	415
Tabel 6.33	Wisata Alam (Agro) di Kabupaten Malang Tahun 2019-2020	420
Tabel 6.34	Data Daya Tarik Wisata Alam Pantai di Kabupaten Malang	421
Tabel 6.35	Data Daya Tarik Wisata Alam di Kabupaten Malang	422
Tabel 6.36	Data Daya Tarik Wisata Budaya di Kabupaten Malang	424
Tabel 6.37	Data Daya Tarik Wisata Buatan di Kabupaten Malang	427
Tabel 6.38	Jumlah Pencatatan Cagar Budaya, Museum, dan Warisan Budaya Tak Benda di Kabupaten Malang Tahun 2018-2020	428
Tabel 6.39	Banyaknya Benda Cagar Budaya Milik Pemerintah Daerah di Kabupaten Malang Tahun 2019-2020	429
Tabel 6.40	Banyaknya Bangunan Cagar Budaya dan Jumlah Pengunjung di Kabupaten Malang Tahun 2019-2020	430
Tabel 6.41	Banyaknya Situs Cagar Budaya Milik Pemerintah Daerah dan Jumlah Pengunjung di Kabupaten Malang Tahun 2019-2020	431
Tabel 6.42	Banyaknya Sanggar Kesenian Menurut Kecamatan di Kabupaten Malang Tahun 2018-2020	432
Tabel 6.43	Banyaknya Museum di Kabupaten Malang	433
Tabel 6.44	Banyaknya Kelompok Seni Tari Menurut Jenisnya di Kabupaten Malang	433
Tabel 6.45	Banyaknya Anggota Seni Tari Menurut Jenisnya di Kabupaten Malang	434
Tabel 6.46	Penyelenggaraan Festival Seni dan Budaya Oleh Pemerintah Kabupaten Malang	435
Tabel 6.47	Jumlah Kelompok dan Anggota Seni Suara / Vocal di Kabupaten Malang	437
Tabel 6.48	Jumlah Kelompok dan Anggota Seni Musik Tradisional di Kabupaten Malang	438
Tabel 6.49	Jumlah Kelompok dan Anggota Seni Teater / Drama di Kabupaten Malang	439
Tabel 6.50	Jumlah Aset PD Jasa Yasa Berdasarkan Unit Usaha yang Dikelola	440
Tabel 6.51	Banyaknya Karyawan PD Jasa Yasa Berdasarkan Unit Usaha dan Jenis Kelamin Tahun 2018-2020	441
Tabel 7.1	Populasi Sapi Perah dan Sapi Potong Menurut Kecamatan di Kabupaten Malang Tahun 2019-2020 (ekor)	444
Tabel 7.2	Populasi Kerbau dan Kuda Menurut Kecamatan di Kabupaten Malang Tahun 2019-2020 (ekor)	446
Tabel 7.3	Populasi Kambing dan Domba Menurut Kecamatan di Kabupaten Malang Tahun 2019-2020 (ekor)	447
Tabel 7.4	Populasi Babi dan Kelinci Menurut Kecamatan di Kabupaten Malang Tahun 2019-2020 (ekor)	449
Tabel 7.5	Populasi Ayam Kampung dan Ayam Petelor Menurut Kecamatan di Kabupaten Malang Tahun 2019-2020 (ekor)	450
Tabel 7.6	Populasi Ayam Pedaging dan Itik Menurut Kecamatan di Kabupaten Malang Tahun 2019-2020 (ekor)	452
Tabel 7.7	Populasi Burung Puyuh dan Burung Dara Menurut Kecamatan di Kabupaten Malang Tahun 2019-2020 (ekor)	453
Tabel 7.8	Jumlah Ternak yang Dipotong Menurut Jenis Ternak di Kabupaten Malang 2018-2020	454

Tabel 7.9	Produksi Daging Menurut Jenis Hewan di Kabupaten Malang Tahun 2018-2020	455
Tabel 7.10	Produksi Susu Sapi Perah di Kabupaten Malang Tahun 2018-2020 (Liter)	456
Tabel 7.11	Produksi Telur Menurut Jenis Ternak di Kabupaten Malang Tahun 2018-2020	456
Tabel 7.12	Rekapitulasi Vaksinasi Avian Influenza (Flu Burung) di Kabupaten Malang Tahun 2018-2020	457
Tabel 7.13	Banyaknya Vaksinasi Avian Influenza (Flu Burung) Menurut Jenis Hewan di Kabupaten Malang Tahun 2018-2020	458
Tabel 7.14	Jumlah Usaha Peternakan di Kabupaten Malang Tahun 2019-2020	459
Tabel 7.15	Produksi Perikanan (Ton) Tangkap Menurut Kecamatan dan Subsektor di Kabupaten Malang Tahun 2019-2020	460
Tabel 7.16	Produksi Ikan Air Tawar Menurut Jenisnya di Kabupaten Malang Tahun 2018-2020	461
Tabel 7.17	Nilai Produksi Ikan Air Tawar Menurut Jenisnya di Kabupaten Malang Tahun 2018-2020	462
Tabel 7.18	Produksi Ikan Laut Menurut Jenisnya di Kabupaten Malang Tahun 2018-2020	464
Tabel 7.19	Nilai Produksi Ikan Laut Menurut Jenisnya di Kabupaten Malang Tahun 2018-2020	464
Tabel 7.20	Produksi Budidaya Perikanan (Ton) Menurut Kecamatan dan Subsektor di Kabupaten Malang Tahun 2019-2020	466
Tabel 7.21	Banyaknya Rumah Tangga Budidaya Perikanan Menurut Kecamatan dan Subsektor di Kabupaten Malang	468
Tabel 7.22	Luas Lahan Budidaya Perikanan (Ha) Menurut Kecamatan dan Subsektor di Kabupaten Malang	469
Tabel 7.23	Produksi Penangkapan Ikan di Perairan Umum Menurut Kecamatan dan Subsektor di Kabupaten Malang (Ton) Tahun 2018-2020	470
Tabel 7.24	Banyaknya Perahu/Kapal dan Jenis Kapal Menurut Kecamatan dan Subsektor di Kabupaten Malang	472
Tabel 7.25	Banyaknya Bagan dan Pukat Cincin Menurut Kecamatan di Kabupaten Malang Tahun 2018-2020	473
Tabel 7.26	Banyaknya Jaring Insang dan Jala Buang/Lempas Menurut Kecamatan di Kabupaten Malang Tahun 2018-2020	474
Tabel 7.27	Banyaknya Sero Sapu Lidi dan Pancing Tonda Menurut Kecamatan di Kabupaten Malang Tahun 2018-2020	475
Tabel 7.28	Banyaknya Rawai dan Pancing Lainnya Menurut Kecamatan di Kabupaten Malang Tahun 2018-2020	476
Tabel 7.29	Perikanan Budidaya di Kabupaten Malang	477
Tabel 7.30	Banyaknya Rumah Tangga Perikanan Tangkap Menurut Kecamatan dan Subsektor di Kabupaten Malang	478
Tabel 7.31	Pembenihan Ikan Rakyat di Kabupaten Malang	479
Tabel 7.32	Luas Panen, Produksi, dan Produktivitas Ubi Jalar Menurut Kecamatan di Kabupaten Malang	479
Tabel 7.33	Luas Panen, Produksi, dan Produktivitas Ubi Kayu Menurut Kecamatan di Kabupaten Malang	481
Tabel 7.34	Luas Panen, Produksi, dan Produktivitas Kacang Tanah Menurut Kecamatan di Kabupaten Malang	482
Tabel 7.35	Luas Panen, Produksi, dan Produktivitas Kacang Hijau Menurut Kecamatan di Kabupaten Malang	484
Tabel 7.36	Luas Panen, Produksi, dan Produktivitas Jagung Menurut Kecamatan di Kabupaten Malang	486
Tabel 7.37	Luas Panen, Produksi, dan Produktivitas Kedelai Menurut Kecamatan di Kabupaten Malang	487

Tabel 7.38	Luas Panen, Produksi, dan Produktivitas Padi Sawah Menurut Kecamatan di Kabupaten Malang	489
Tabel 7.39	Luas Panen, Produksi, dan Produktivitas Padi Ladang Menurut Kecamatan di Kabupaten Malang	490
Tabel 7.40	Luas Lahan (ha) Sawah Dirinci Menurut Jenis Pengairan dan Kecamatan di Kabupaten Malang	492
Tabel 7.41	Produksi Bayam, Kangkung, dan Buncis Menurut Kecamatan di Kabupaten Malang	493
Tabel 7.42	Produksi Kacang Panjang, Tomat, dan Ketimun Menurut Kecamatan di Kabupaten Malang (Ton)	494
Tabel 7.43	Produksi Kembang Kol dan Terung Menurut Kecamatan di Kabupaten Malang (Ton)	495
Tabel 7.44	Produksi Cabai Besar dan Cabai Kecil Menurut Kecamatan di Kabupaten Malang (Ton)	497
Tabel 7.45	Produksi Bawang Merah dan Bawang Putih Menurut Kecamatan di Kabupaten Malang (Ton)	498
Tabel 7.46	Produksi Sawi dan Kubis Menurut Kecamatan di Kabupaten Malang (Ton)	499
Tabel 7.47	Luas Panen Bayam, Kangkung, dan Buncis Menurut Kecamatan di Kabupaten Malang (Ha)	500
Tabel 7.48	Luas Panen Kacang Panjang, Tomat, Ketimun Menurut Kecamatan di Kabupaten Malang (Ha)	501
Tabel 7.49	Luas Panen Kembang Kol dan Terung Menurut Kecamatan di Kabupaten Malang (Ha)	502
Tabel 7.50	Luas Panen Cabai Besar dan Cabai Kecil Menurut Kecamatan di Kabupaten Malang (ha)	503
Tabel 7.51	Luas Panen Bawang Merah dan Bawang Putih Menurut Kecamatan di Kabupaten Malang (ha)	504
Tabel 7.52	Luas Panen Sawi dan Kubis Menurut Kecamatan di Kabupaten Malang (ha)	505
Tabel 7.53	Produksi Pepaya dan Petai Menurut Kecamatan di Kabupaten Malang	506
Tabel 7.54	Produksi Durian dan Rambutan Menurut Kecamatan di Kabupaten Malang (Ton)	507
Tabel 7.55	Produksi Mangga dan Manggis Menurut Kecamatan di Kabupaten Malang (Ton)	508
Tabel 7.56	Produksi Pisang dan Jeruk Siam Menurut Kecamatan di Kabupaten Malang (Ton)	509
Tabel 7.57	Luas Panen Pepaya dan Petai Menurut Kecamatan di Kabupaten Malang (ha)	510
Tabel 7.58	Luas Panen Durian dan Rambutan Menurut Kecamatan di Kabupaten Malang (ha)	511
Tabel 7.59	Luas Panen Mangga dan Manggis Menurut Kecamatan di Kabupaten Malang (ha)	512
Tabel 7.60	Luas Panen Pisang dan Jeruk Siam Menurut Kecamatan di Kabupaten Malang (ha)	513
Tabel 7.61	Luas Panen Kelapa, Kopi, Kakao, dan Tembakau Menurut Kecamatan dan Jenis Tanaman di Kabupaten Malang (Ha)	514
Tabel 7.62	Luas Panen Cengkeh Bunga Kering, Kapuk Randu, dan Tebu Menurut Kecamatan dan Jenis Tanaman di Kabupaten Malang (Ha)	515
Tabel 7.63	Produksi Kelapa, Kopi, Kakao, dan Tembakau Menurut Kecamatan dan Jenis Tanaman di Kabupaten Malang	516
Tabel 7.64	Produksi Tanaman Perkebunan Menurut Kecamatan dan Jenis Tanaman di Kabupaten Malang	517
Tabel 7.65	Realisasi Kebutuhan Pangan Kabupaten Malang	518
Tabel 7.66	Realisasi Ketersediaan Pangan Kabupaten Malang	518
Tabel 7.67	Realisasi Kebutuhan dan Ketersediaan Pangan Kabupaten Malang	519
Tabel 7.68	Neraca Kebutuhan dan Ketersediaan Bahan Pangan Beras	520
Tabel 7.69	Neraca Kebutuhan dan Ketersediaan Bahan Pangan Bawang Merah	522

Tabel 7.70	Neraca Kebutuhan dan Ketersediaan Bahan Pangan Cabe Rawit	523
Tabel 7.71	Daftar Lumbung Pangan Kabupaten Malang Tahun 2020	524
Tabel 7.72	Koefisien Peningkatan Kebutuhan Pangan Menjelang Hari Besar Keagamaan dan Nasional	525
Tabel 7.73	Prognosa Kebutuhan Pangan Menjelang Hari Besar Keagamaan dan Nasional	527
Tabel 7.74	Rekap Data Uji Residu Pestisida Pada Buah dan Sayur Pada Pelaku Usaha Pangan Segar Asal Tumbuhan Tahun 2020	528
Tabel 7.75	Rekap Data Uji Formalin Pada Pangan Olahan Tahun 2020	531
Tabel 7.76	Rekap Data Uji Boraks Pada Pangan Olahan Tahun 2020	533
Tabel 8.1	Jumlah Sarana Perdagangan Menurut Jenisnya di Kabupaten Malang Tahun 2020	537
Tabel 8.2	Data Pasar di Kabupaten Malang Tahun 2020	538
Tabel 8.3	Jumlah Pasar Tradisional Berdasarkan Pengelola dan Jenis Bangunan di Kabupaten Malang Tahun 2018-2020	540
Tabel 8.4	Jumlah Pasar Modern Berdasarkan Jenisnya di Kabupaten Malang Tahun 2019-2020	541
Tabel 8.5	Jumlah Ekspor Menurut Komoditi di Kabupaten Malang Tahun 2019-2020	543
Tabel 8.6	Jumlah Ekspor Menurut Negara Tujuan di Kabupaten Malang Tahun 2019-2020	544
Tabel 8.7	Jumlah Impor Menurut Negara Asal di Kabupaten Malang Tahun 2019-2020	546
Tabel 8.8	Perbandingan dan Perkembangan Realisasi Ekspor di Kabupaten Malang Tahun 2019-2020	546
Tabel 8.9	Jumlah Perusahaan Menurut Klasifikasi Industri di Kabupaten Malang Tahun 2019-2020	550
Tabel 8.10	Realisasi Ekspor dan Impor Non Migas di Kabupaten Malang Tahun 2018-2020	551
Tabel 8.11	Jumlah Unit Usaha, Tenaga Kerja, dan Nilai Investasi Menurut Sektor Industri di Kabupaten Malang Tahun 2018-2020	552
Tabel 8.12	Jenis Industri Kecil di Kabupaten Malang Tahun 2019-2020	553
Tabel 8.13	Jenis Industri Rumah Tangga di Kabupaten Malang Tahun 2019-2020	555
Tabel 8.14	Banyaknya Sumber Daya Alam Menurut Ketersediaan Sumber Daya Alam dan Jenisnya di Kabupaten Malang Tahun 2019-2020	556
Tabel 8.15	Unit Usaha Tambang Milik Swasta di Kabupaten Malang Tahun 2018-2020	557
Tabel 8.16	Banyaknya Sumber Daya Alam Berdasarkan Jenis Sumber Daya Alam per Kecamatan di Kabupaten Malang Tahun 2019-2020	558
Tabel 8.17	Data Pemegang Izin Usaha Pertambangan di Kabupaten Malang Tahun 2019	559
Tabel 8.18	Data Izin Pertambangan Eksisting di Kabupaten Malang Tahun 2019	560
Tabel 8.19	Luas Areal dan Produksi Pertambangan Menurut Jenis Bahan Galian Tahun 2020	565
Tabel 8.20	Jumlah Pelanggan Perumda Tirta Kanjuruhan per Kecamatan di Kabupaten Malang Tahun 2018-2020	568
Tabel 8.21	Jumlah Pelanggan Perusahaan Umum Daerah Tirta Kanjuruhan Menurut Jenis Konsumen di Kabupaten Malang Tahun 2018-2020	569
Tabel 8.22	Volum Produksi Air Bersih per Bulan di Kabupaten Malang Tahun 2018-2020 (m ³)	570
Tabel 8.23	Jumlah Air Minum yang Disalurkan Menurut Jenis Konsumen di Kabupaten Malang Tahun 2018-2020 (m ³)	571
Tabel 8.24	Jumlah Air Minum yang Terjual per Bulan di Kabupaten Malang Tahun 2018-2020	571
Tabel 8.25	Air Minum yang Disalurkan Menurut Kategori Pelanggan Tahun 2018-2020	572
Tabel 8.26	Volume dan Nilai Air Minum yang Disalurkan Menurut Kategori Pelanggan Tahun 2018-2020	573
Tabel 9.1	Banyaknya Perusahaan Industri/Pabrik yang Memiliki dan Tidak Memiliki Pengolahan Limbah per Kecamatan di Kabupaten Malang Tahun 2019-2020	576

Tabel 9.2	Distribusi Bibit Tanaman Penghijauan dan Bibit untuk Kegiatan Menurut Jenisnya di Kabupaten Malang Tahun 2018-2020	578
Tabel 9.3	Sampah Yang Dihasilkan dan Diolah Kabupaten Malang Tahun 2019-2020	578
Tabel 9.4	Alat Angkut Sampah Yang Tersedia di Kabupaten Malang Tahun 2018-2020 (Unit)	579
Tabel 9.5	Tempat Pengolahan Sampah Yang Tersedia Di Kabupaten Malang Tahun 2018-2020	579
Tabel 9.6	Banyaknya Lokasi yang Mengalami Pencemaran Tanah, Air, dan Udara Berdasarkan Tingkat Pencemaran Lingkungan di Kabupaten Malang Tahun 2019-2020	580
Tabel 9.7	Banyaknya Lokasi Pencemaran Air Kategori Ringan di Kabupaten Malang	580
Tabel 9.8	Banyaknya Permohonan Surat Keterangan Rencana Kabupaten (SKRK) Per Kecamatan di Kabupaten Malang Tahun 2018-2020	581
Tabel 9.9	Luas Kawasan Permukiman Kumuh menurut Kecamatan di Kabupaten Malang Tahun 2019-2020	583
Tabel 9.10	Banyaknya Pembangunan Prasarana, Sarana, dan Utilitas (PSU) Perumahan dan Kawasan Permukiman di Kabupaten Malang Tahun 2018-2020	584
Tabel 9.11	Banyaknya Penyaluran Kredit Kepemilikan Rumah dengan Fasilitas Likuiditas Pembiayaan Perumahan (KPR-FLPP) menurut Kecamatan di Kabupaten Malang	586
Tabel 9.12	Banyaknya Rumah Berdasarkan Kondisi Tiap Kecamatan di Kabupaten Malang Tahun 2018-2020	587
Tabel 9.13	Sarana Dan Prasarana Lingkungan Permukiman Yang Telah Terealisasi di Kabupaten Malang Tahun 2018-2020	588
Tabel 9.14	Sistem Pengolahan Air Limbah Domestik yang Terbangun di Kabupaten Malang Tahun 2018-2020	590
Tabel 9.15	Jumlah dan Luas Tempat Pemakaman Umum di Kabupaten Malang Tahun 2019	591
Tabel 9.16	Panjang Jalan (km) menurut Kondisi Jalan di Kabupaten Malang Tahun 2018-2020	593
Tabel 9.17	Panjang Jalan (km) menurut Jenis Permukaan di Kabupaten Malang Tahun 2018-2020	594
Tabel 9.18	Panjang Jalan (km) menurut Kelas Jalan di Kabupaten Malang Tahun 2018-2020	594
Tabel 9.19	Rasio Panjang Jalan dengan Luas Wilayah menurut Kecamatan di Kabupaten Malang Tahun 2019-2020	596
Tabel 9.20	Jumlah Jembatan menurut Kondisi di Kabupaten Malang Tahun 2018-2020	597
Tabel 9.21	Existing Jalan di Kabupaten Malang Tahun 2019-2020	597
Tabel 9.22	Perkembangan Data-Data Teknis Inventarisasi Aset Dinas PU Sumber Daya Air Kabupaten Malang Tahun 2018-2020	598
Tabel 9.23	Banyaknya Bendungan, Sungai Besar/Kecil, Embung di Kabupaten Malang Tahun 2018-2020	599
Tabel 9.24	Ketersediaan Air Baku di Kabupaten Malang Tahun 2018-2019 (Lokasi)	599
Tabel 9.25	Luas Baku Sawah Menurut Jenis Irigasi per UPTD Di Kabupaten Malang (Hektar) Tahun 2018-2019	600
Tabel 9.26	Luas Baku Sawah menurut Daerah Irigasi di Kabupaten Malang Tahun 2019-2020	600
Tabel 9.27	Banyaknya Fasilitas Jaringan setelah Perubahan UPT Dinas PU Sumber Daya Air Tahun 2019-2020 di Kabupaten Malang	608
Tabel 9.28	Panjang Saluran Pembawa Air UPT Dinas PU Sumber Daya Air Tahun 2019-2020 di Kabupaten Malang (meter)	609
Tabel 9.29	Luas Mutasi Baku Per Unit Pelaksana Teknis Daerah di Kabupaten Malang (Hektar) Tahun 2019-2020	610
Tabel 9.30	Fasilitas Jaringan Bangunan Air Tahun 2020 di Kabupaten Malang	610
Tabel 10.1.1	Prestasi yang Diraih Kecamatan Donomulyo Kabupaten Malang Tahun 2016-2020	613
Tabel 10.1.2	Jumlah Tempat Wisata Lokal Menurut Jenis Wisata di Kecamatan Donomulyo Kabupaten Malang Tahun 2018-2020	613

Tabel 10.1.3	Jumlah Penduduk Berdasarkan Agama di Kecamatan Donomulyo Kabupaten Malang Tahun 2019-2020	613
Tabel 10.1.4	Jumlah Pelayanan Pemerintahan di Kecamatan Donomulyo Kabupaten Malang Tahun 2017–2020	614
Tabel 10.1.5	Jumlah Pembinaan Masyarakat di Kecamatan Donomulyo Kabupaten Malang Tahun 2020	614
Tabel 10.1.6	Profil Desa Pemerintah Kecamatan Donomulyo Kabupaten Malang Tahun 2017-2020	615
Tabel 10.1.7	Jumlah Penduduk Meninggal Berdasarkan Umur dan Jenis Kelamin di Kecamatan Donomulyo Kabupaten Malang Tahun 2020	616
Tabel 10.2.1	Prestasi yang Diraih Kecamatan Pagak Kabupaten Malang Tahun 2017-2020	617
Tabel 10.2.2	Jumlah Tempat Wisata Lokal Menurut Jenis Wisata di Kecamatan Pagak Kabupaten Malang Tahun 2018-2020	617
Tabel 10.2.3	Jumlah Penduduk Berdasarkan Agama di Kecamatan Pagak Kabupaten Malang Tahun 2018-2020	617
Tabel 10.2.4	Jumlah Pelayanan Pemerintahan di Kecamatan Pagak Kabupaten Malang Tahun 2017–2020	618
Tabel 10.2.5	Jumlah Pembinaan Masyarakat di Kecamatan Pagak Kabupaten Malang Tahun 2017-2020	618
Tabel 10.2.6	Profil Desa Kecamatan Pagak di Kabupaten Malang Tahun 2017-2020	619
Tabel 10.3.1	Prestasi yang Diraih Kecamatan Bantur Kabupaten Malang Tahun 2017-2020	620
Tabel 10.3.2	Jumlah Tempat Wisata Lokal Menurut Jenis Wisata di Kecamatan Bantur Kabupaten Malang Tahun 2018-2020	620
Tabel 10.3.3	Jumlah Penduduk Berdasarkan Agama di Kecamatan Bantur Kabupaten Malang Tahun 2017-2020	620
Tabel 10.3.4	Pelayanan Pemerintahan Kecamatan Bantur Kabupaten Malang Tahun 2017-2020	621
Tabel 10.3.5	Jenis Pembinaan ke Masyarakat di Kecamatan Bantur Kabupaten Malang Tahun 2017-2020	621
Tabel 10.3.6	Profil Desa Pemerintahan Kecamatan Bantur Kabupaten Malang Tahun 2017-2020	622
Tabel 10.4.1	Prestasi yang Diraih Kecamatan Sumbermanjing Wetan Kabupaten Malang Tahun 2017-2020	623
Tabel 10.4.2	Jumlah Tempat Wisata Lokal Menurut Jenis Wisata di Kecamatan Sumbermanjing Wetan Kabupaten Malang Tahun 2018-2020	623
Tabel 10.4.3	Jumlah Penduduk Berdasarkan Agama di Kecamatan Sumbermanjing Wetan Kabupaten Malang Tahun 2018-2020	623
Tabel 10.4.4	Pelayanan Pemerintahan Kecamatan Sumbermanjing Wetan Kabupaten Malang Tahun 2017-2020	624
Tabel 10.4.5	Jumlah Pembinaan ke Masyarakat di Kecamatan Sumbermanjing Wetan Kabupaten Malang Tahun 2020	624
Tabel 10.4.6	Profil Desa Kecamatan Sumbermanjing Wetan di Kabupaten Malang Tahun 2019-2020	625
Tabel 10.5.1	Prestasi yang Diraih Kecamatan Dampit Kabupaten Malang Tahun 2016-2020	626
Tabel 10.5.2	Jumlah Tempat Wisata Lokal Menurut Jenis Wisata di Kecamatan Dampit Kabupaten Malang Tahun 2018-2020	626
Tabel 10.5.3	Jumlah Penduduk Berdasarkan Agama di Kecamatan Dampit Kabupaten Malang Tahun 2017-2020	626
Tabel 10.5.4	Jumlah Pelayanan Pemerintahan Kecamatan Dampit Kabupaten Malang Tahun 2017-2020	627
Tabel 10.5.5	Jumlah Pembinaan ke Masyarakat Pemerintahan Kecamatan Dampit Kabupaten Malang Tahun 2018-2020	627

Tabel 10.5.6	Profil Desa Pemerintahan Kecamatan Dampit Kabupaten Malang Tahun 2017-2020	628
Tabel 10.5.7	Jumlah Penduduk Meninggal Berdasarkan Umur dan Jenis Kelamin di Kecamatan Dampit Kabupaten Malang Tahun 2020	629
Tabel 10.6.1	Prestasi yang Diraih Kecamatan Ampelgading Kabupaten Malang Tahun 2017-2020	630
Tabel 10.6.2	Jumlah Tempat Wisata Lokal Menurut Jenis Wisata di Kecamatan Ampelgading Kabupaten Malang Tahun 2018-2020	630
Tabel 10.6.3	Jumlah Penduduk Berdasarkan Agama di Kecamatan Ampelgading Kabupaten Malang Tahun 2017-2020	630
Tabel 10.6.4	Jumlah Pelayanan Pemerintahan Kecamatan Ampelgading Kabupaten Malang Tahun 2017-2020	631
Tabel 10.6.5	Jumlah Pembinaan ke Masyarakat Kecamatan Ampelgading Kabupaten Malang Tahun 2019-2020	631
Tabel 10.6.6	Profil Desa Pemerintahan Kecamatan Ampelgading Kabupaten Malang Tahun 2017-2020	632
Tabel 10.6.7	Jumlah Penduduk Meninggal Berdasarkan Umur dan Jenis Kelamin di Kecamatan Ampelgading Kabupaten Malang Tahun 2020	633
Tabel 10.7.1	Prestasi yang Diraih Kecamatan Poncokusumo Kabupaten Malang Tahun 2016-2020	634
Tabel 10.7.2	Jumlah Tempat Wisata Lokal Menurut Jenis Wisata di Kecamatan Poncokusumo Kabupaten Malang Tahun 2018-2020	634
Tabel 10.7.3	Jumlah Penduduk Berdasarkan Agama di Kecamatan Poncokusumo Kabupaten Malang Tahun 2017-2020	634
Tabel 10.7.4	Jumlah Pelayanan Pemerintahan Kecamatan Poncokusumo Kabupaten Malang Tahun 2018-2020	635
Tabel 10.7.5	Jumlah Pembinaan ke Masyarakat Kecamatan Poncokusumo Kabupaten Malang Tahun 2018-2020	635
Tabel 10.7.6	Profil Desa Pemerintahan Kecamatan Poncokusumo Kabupaten Malang Tahun 2017-2020	636
Tabel 10.7.7	Jumlah Penduduk Meninggal Berdasarkan Umur dan Jenis Kelamin di Kecamatan Poncokusumo Kabupaten Malang Tahun 2020	637
Tabel 10.8.1	Prestasi yang Diraih Kecamatan Wajak Kabupaten Malang Tahun 2016-2020	638
Tabel 10.8.2	Jumlah Tempat Wisata Lokal Menurut Jenis Wisata di Kecamatan Wajak Kabupaten Malang Tahun 2018-2020	638
Tabel 10.8.3	Jumlah Penduduk Berdasarkan Agama di Kecamatan Wajak Kabupaten Malang Tahun 2016-2020	638
Tabel 10.8.4	Jumlah Pelayanan Pemerintahan Kecamatan Wajak Kabupaten Malang Tahun 2017-2020	639
Tabel 10.8.5	Jumlah Pembinaan ke Masyarakat di Kecamatan Wajak Tahun 2017-2020	639
Tabel 10.8.6	Profil Desa Kecamatan Wajak di Kabupaten Malang Tahun 2017-2020	640
Tabel 10.8.7	Jumlah Penduduk Meninggal Berdasarkan Umur dan Jenis Kelamin di Kecamatan Wajak Kabupaten Malang Tahun 2020	641
Tabel 10.9.1	Prestasi yang Diraih Kecamatan Turen Kabupaten Malang Tahun 2017-2020	642
Tabel 10.9.2	Jumlah Tempat Wisata Lokal Menurut Jenis Wisata di Kecamatan Turen Kabupaten Malang Tahun 2018-2020	642
Tabel 10.9.3	Jumlah Penduduk Berdasarkan Agama di Kecamatan Turen Kabupaten Malang Tahun 2017-2020	642
Tabel 10.9.4	Jumlah Pelayanan Pemerintahan di Kecamatan Turen Kabupaten Malang Tahun 2017-2020	643
Tabel 10.9.5	Jumlah Pembinaan ke Masyarakat di Kecamatan Turen Tahun 2017-2020	643
Tabel 10.9.6	Profil Desa Kecamatan Turen di Kabupaten Malang Tahun 2019-2020	644

Tabel 10.9.7	Jumlah Penduduk Meninggal Berdasarkan Umur dan Jenis Kelamin di Kecamatan Turen Kabupaten Malang Tahun 2020	645
Tabel 10.10.1	Prestasi yang Diraih Kecamatan Gondanglegi Kabupaten Malang Tahun 2016-2020	646
Tabel 10.10.2	Jumlah Tempat Wisata Lokal Menurut Jenis Wisata di Kecamatan Gondanglegi Kabupaten Malang Tahun 2018-2020	646
Tabel 10.10.3	Jumlah Penduduk Berdasarkan Agama di Kecamatan Gondanglegi Kabupaten Malang Tahun 2016-2020	646
Tabel 10.10.4	Jumlah Layanan Pemerintahan Pada Kecamatan Gondanglegi Kabupaten Malang Tahun 2017-2020	647
Tabel 10.10.5	Jumlah Pembinaan ke Masyarakat Kecamatan Gondanglegi Kabupaten Malang Tahun 2017-2020	647
Tabel 10.10.6	Profil Desa Pemerintahan Kecamatan Gondanglegi Kabupaten Malang Tahun 2017-2020	648
Tabel 10.10.7	Jumlah Penduduk Meninggal Berdasarkan Umur dan Jenis Kelamin di Kecamatan Gondanglegi Kabupaten Malang Tahun 2020	649
Tabel 10.11.1	Prestasi yang Diraih Kecamatan Kalipare Kabupaten Malang Tahun 2017-2020	650
Tabel 10.11.2	Jumlah Tempat Wisata Lokal Menurut Jenis Wisata di Kecamatan Kalipare Kabupaten Malang Tahun 2018-2020	650
Tabel 10.11.3	Jumlah Penduduk Berdasarkan Agama di Kecamatan Kalipare Kabupaten Malang Tahun 2017-2020	650
Tabel 10.11.4	Jenis Pelayanan Pemerintahan Kecamatan Kalipare Kabupaten Malang Tahun 2018-2020	651
Tabel 10.11.5	Jenis Pembinaan Pemerintahan Kecamatan Kalipare Kabupaten Malang Tahun 2017-2020	651
Tabel 10.11.6	Profil Desa Pemerintahan Kecamatan Kalipare Kabupaten Malang Tahun 2017-2020	652
Tabel 10.12.1	Prestasi yang Diraih Kecamatan Sumberpucung Kabupaten Malang Tahun 2016-2020	653
Tabel 10.12.2	Jumlah Tempat Wisata Lokal Menurut Jenis Wisata di Kecamatan Sumberpucung Kabupaten Malang Tahun 2018-2020	653
Tabel 10.12.3	Jumlah Penduduk Berdasarkan Agama di Kecamatan Sumberpucung Kabupaten Malang Tahun 2017-2020	653
Tabel 10.12.4	Jenis Pelayanan Pemerintahan Kecamatan Sumberpucung Kabupaten Malang Tahun 2018-2020	654
Tabel 10.12.5	Jenis Pembinaan Pemerintahan Kecamatan Sumberpucung Kabupaten Malang Tahun 2017-2020	654
Tabel 10.12.6	Profil Desa Kecamatan Sumberpucung di Kabupaten Malang Tahun 2017-2020	655
Tabel 10.12.7	Jumlah Penduduk Meninggal Berdasarkan Umur dan Jenis Kelamin di Kecamatan Sumberpucung Kabupaten Malang Tahun 2020	656
Tabel 10.13.1	Prestasi yang Diraih Kecamatan Kepanjen Kabupaten Malang Tahun 2016-2020	657
Tabel 10.13.2	Jumlah Tempat Wisata Lokal Menurut Jenis Wisata di Kecamatan Kepanjen Kabupaten Malang Tahun 2018-2020	657
Tabel 10.13.3	Jumlah Penduduk Berdasarkan Agama di Kecamatan Kepanjen Kabupaten Malang Tahun 2017-2020	657
Tabel 10.13.4	Jumlah Pelayanan Pemerintahan Kecamatan Kepanjen Kabupaten Malang Tahun 2017-2020	658
Tabel 10.13.5	Jumlah Pembinaan ke Masyarakat Kecamatan Kepanjen Kabupaten Malang Tahun 2017-2020	658
Tabel 10.13.6	Luas Lahan yang dimanfaatkan dan Sumber Air di Kecamatan Kepanjen	659
Tabel 10.13.7	Jumlah Penduduk Meninggal Berdasarkan Umur dan Jenis Kelamin di Kecamatan Kepanjen Tahun 2020	660

Tabel 10.14.1	Prestasi yang Diraih Kecamatan Bululawang Kabupaten Malang Tahun 2016-2020	661
Tabel 10.14.2	Jumlah Tempat Wisata Lokal Menurut Jenis Wisata di Kecamatan Bululawang Kabupaten Malang Tahun 2018-2020	661
Tabel 10.14.3	Jumlah Penduduk Berdasarkan Agama di Kecamatan Bululawang Kabupaten Malang Tahun 2019-2020	661
Tabel 10.14.4	Jumlah Pelayanan Pemerintahan Kecamatan Bululawang Kabupaten Malang Tahun 2017-2020	662
Tabel 10.14.5	Jumlah Penduduk Meninggal Berdasarkan Umur dan Jenis Kelamin di Kecamatan Bululawang Tahun 2020	663
Tabel 10.15.1	Prestasi yang Diraih Kecamatan Tajinan Kabupaten Malang Tahun 2016-2020	664
Tabel 10.15.2	Jumlah Tempat Wisata Lokal Menurut Jenis Wisata di Kecamatan Tajinan Kabupaten Malang Tahun 2018-2020	664
Tabel 10.15.3	Jumlah Penduduk Berdasarkan Agama di Kecamatan Tajinan Kabupaten Malang Tahun 2016-2020	664
Tabel 10.15.4	Jumlah Pelayanan Pemerintahan Kecamatan Tajinan Kabupaten Malang Tahun 2017-2020	665
Tabel 10.15.5	Jumlah Pembinaan ke Masyarakat Kecamatan Tajinan Kabupaten Malang Tahun 2017-2020	665
Tabel 10.15.6	Profil Desa Kecamatan Tajinan di Kabupaten Malang Tahun 2017-2020	666
Tabel 10.15.7	Jumlah Penduduk Meninggal Berdasarkan Umur dan Jenis Kelamin di Kecamatan Tajinan Tahun 2020	667
Tabel 10.16.1	Prestasi yang Diraih Kecamatan Tumpang Kabupaten Malang Tahun 2016-2020	668
Tabel 10.16.2	Jumlah Tempat Wisata Lokal Menurut Jenis Wisata di Kecamatan Tumpang Kabupaten Malang Tahun 2018-2020	668
Tabel 10.16.3	Jumlah Penduduk Berdasarkan Agama di Kecamatan Tumpang Kabupaten Malang Tahun 2016-2020	668
Tabel 10.16.4	Jumlah Pelayanan Pemerintahan Kecamatan Tumpang Kabupaten Malang Tahun 2017-2020	669
Tabel 10.16.5	Jumlah Pembinaan ke Masyarakat Kecamatan Tumpang Kabupaten Malang Tahun 2017-2020	669
Tabel 10.16.6	Profil Desa Kecamatan Tumpang di Kabupaten Malang Tahun 2017-2020	670
Tabel 10.17.1	Prestasi yang Diraih Kecamatan Jabung Kabupaten Malang Tahun 2016-2020	671
Tabel 10.17.2	Jumlah Tempat Wisata Lokal Menurut Jenis Wisata di Kecamatan Jabung Kabupaten Malang Tahun 2018-2020	671
Tabel 10.17.3	Jumlah Penduduk Berdasarkan Agama di Kecamatan Jabung Kabupaten Malang Tahun 2016-2020	671
Tabel 10.17.4	Jumlah Pelayanan Pemerintahan Kecamatan Jabung Kabupaten Malang Tahun 2018-2020	672
Tabel 10.17.5	Jumlah Pembinaan ke Masyarakat Kecamatan Jabung Kabupaten Malang Tahun 2017-2020	672
Tabel 10.17.6	Profil Desa Pemerintahan Kecamatan Jabung Kabupaten Malang Tahun 2017-2020	673
Tabel 10.17.7	Jumlah Penduduk Meninggal Berdasarkan Umur dan Jenis Kelamin di Kecamatan Jabung Tahun 2020	674
Tabel 10.18.1	Prestasi yang Diraih Kecamatan Pakis Kabupaten Malang Tahun 2016-2020	675
Tabel 10.18.2	Jumlah Tempat Wisata Lokal Menurut Jenis Wisata di Kecamatan Pakis Kabupaten Malang Tahun 2018-2020	675
Tabel 10.18.3	Jumlah Penduduk Berdasarkan Agama di Kecamatan Pakis Kabupaten Malang Tahun 2016-2020	675

Tabel 10.18.4	Jumlah Pelayanan Pemerintahan Kecamatan Pakis Kabupaten Malang Tahun 2017-2020	676
Tabel 10.18.5	Jumlah Pembinaan ke Masyarakat Kecamatan Pakis Kabupaten Malang Tahun 2017-2020	676
Tabel 10.18.6	Profil Desa Kecamatan Pakis di Kabupaten Malang Tahun 2018-2020	677
Tabel 10.18.7	Jumlah Penduduk Meninggal Berdasarkan Jenis Kelamin di Kecamatan Pakis Tahun 2020	678
Tabel 10.19.1	Prestasi yang Diraih Kecamatan Pakis Kabupaten Malang Tahun 2016-2020	679
Tabel 10.19.2	Jumlah Tempat Wisata Lokal Menurut Jenis Wisata di Kecamatan Pakis Kabupaten Malang Tahun 2018-2020	679
Tabel 10.19.3	Jumlah Penduduk Berdasarkan Agama di Kecamatan Pakis Kabupaten Malang Tahun 2016-2020	679
Tabel 10.19.4	Jumlah Pelayanan Pemerintahan Kecamatan Pakis Kabupaten Malang Tahun 2017-2020	680
Tabel 10.19.5	Jumlah Pembinaan ke Masyarakat Kecamatan Pakis Kabupaten Malang Tahun 2017-2020	680
Tabel 10.19.6	Profil Desa Kecamatan Pakis di Kabupaten Malang Tahun 2018-2020	681
Tabel 10.19.7	Jumlah Penduduk Meninggal Berdasarkan Umur dan Jenis Kelamin di Kecamatan Pakis Kabupaten Malang Tahun 2020	682
Tabel 10.20.1	Prestasi yang Diraih Kecamatan Ngajum Kabupaten Malang Tahun 2016-2020	683
Tabel 10.20.2	Jumlah Tempat Wisata Lokal Menurut Jenis Wisata di Kecamatan Ngajum Kabupaten Malang Tahun 2018-2020	683
Tabel 10.20.3	Jumlah Penduduk Berdasarkan Agama di Kecamatan Ngajum Kabupaten Malang Tahun 2016-2020	683
Tabel 10.20.4	Jumlah Pelayanan Pemerintahan Kecamatan Ngajum Kabupaten Malang Tahun 2017-2020	684
Tabel 10.20.5	Jumlah Pembinaan ke Masyarakat Kecamatan Ngajum Kabupaten Malang Tahun 2017-2020	684
Tabel 10.20.6	Profil Desa Pemerintahan Kecamatan Ngajum Kabupaten Malang Tahun 2017-2020	685
Tabel 10.20.7	Jumlah Penduduk Meninggal Berdasarkan Umur dan Jenis Kelamin di Kecamatan Ngajum Kabupaten Malang Tahun 2020	686
Tabel 10.21.1	Prestasi yang Diraih Kecamatan Wagir Kabupaten Malang Tahun 2016-2020	687
Tabel 10.21.2	Jumlah Tempat Wisata Lokal Menurut Jenis Wisata di Kecamatan Wagir Kabupaten Malang Tahun 2018-2020	687
Tabel 10.21.3	Jumlah Penduduk Berdasarkan Agama di Kecamatan Wagir Kabupaten Malang Tahun 2016-2020	687
Tabel 10.21.4	Jumlah Pelayanan Pemerintahan Kecamatan Wagir Kabupaten Malang Tahun 2017-2020	688
Tabel 10.21.5	Jumlah Pembinaan ke Masyarakat Kecamatan Wagir Kabupaten Malang Tahun 2017-2020	688
Tabel 10.21.6	Profil Desa Pemerintahan Kecamatan Wagir Kabupaten Malang Tahun 2017-2020	689
Tabel 10.22.1	Prestasi yang Diraih Kecamatan Dau Kabupaten Malang Tahun 2016-2020	690
Tabel 10.22.2	Jumlah Tempat Wisata Lokal Menurut Jenis Wisata di Kecamatan Dau Kabupaten Malang Tahun 2016-2020	690
Tabel 10.22.3	Jumlah Penduduk Berdasarkan Agama di Kecamatan Dau Kabupaten Malang Tahun 2016-2020	690
Tabel 10.22.4	Jumlah Pelayanan Pemerintahan Kecamatan Dau Kabupaten Malang Tahun 2017-2020	691

Tabel 10.22.5	Jumlah Pembinaan ke Masyarakat Kecamatan Dau Kabupaten Malang Tahun 2019-2020	691
Tabel 10.22.6	Profil Desa Pemerintahan Kecamatan Dau Kabupaten Malang Tahun 2019-2020	692
Tabel 10.22.7	Jumlah Penduduk Meninggal Berdasarkan Umur dan Jenis Kelamin di Kecamatan Dau Kabupaten Malang Tahun 2020	693
Tabel 10.23.1	Prestasi yang Diraih Kecamatan Karangploso Kabupaten Malang Tahun 2016-2020	694
Tabel 10.23.2	Jumlah Tempat Wisata Lokal Menurut Jenis Wisata di Kecamatan Karangploso Kabupaten Malang Tahun 2018-2020	694
Tabel 10.23.3	Jumlah Penduduk Berdasarkan Agama di Kecamatan Karangploso Kabupaten Malang Tahun 2016-2020	694
Tabel 10.23.4	Jumlah Pelayanan Pemerintahan Kecamatan Karangploso Kabupaten Malang Tahun 2017-2020	695
Tabel 10.23.5	Jumlah Pembinaan ke Masyarakat Kecamatan Karangploso Kabupaten Malang Tahun 2018-2020	695
Tabel 10.23.6	Profil Desa Pemerintahan Kecamatan Karangploso Kabupaten Malang Tahun 2017-2020	698
Tabel 10.23.7	Jumlah Penduduk Meninggal Berdasarkan Umur dan Jenis Kelamin di Kecamatan Karangploso Kabupaten Malang Tahun 2020	699
Tabel 10.24.1	Prestasi yang Diraih Kecamatan Singosari Kabupaten Malang Tahun 2016-2020	700
Tabel 10.24.2	Jumlah Tempat Wisata Lokal Menurut Jenis Wisata di Kecamatan Singosari Kabupaten Malang Tahun 2018-2020	700
Tabel 10.24.3	Jumlah Penduduk Berdasarkan Agama di Kecamatan Singosari Kabupaten Malang Tahun 2016-2020	700
Tabel 10.24.4	Jumlah Pelayanan Pemerintahan Kecamatan Singosari Kabupaten Malang Tahun 2019-2020	701
Tabel 10.24.5	Jumlah Pembinaan ke Masyarakat Kecamatan Singosari Kabupaten Malang Tahun 2017-2020	701
Tabel 10.24.6	Profil Desa Pemerintahan Kecamatan Singosari Kabupaten Malang Tahun 2017-2020	702
Tabel 10.24.7	Jumlah Penduduk Meninggal Berdasarkan Umur dan Jenis Kelamin di Kecamatan Singosari Kabupaten Malang Tahun 2020	703
Tabel 10.25.1	Prestasi yang Diraih Kecamatan Lawang Kabupaten Malang Tahun 2016-2020	704
Tabel 10.25.2	Jumlah Tempat Wisata Lokal Menurut Jenis Wisata di Kecamatan Lawang Kabupaten Malang Tahun 2017-2020	704
Tabel 10.25.3	Jumlah Penduduk Berdasarkan Agama di Kecamatan Lawang Kabupaten Malang Tahun 2016-2020	704
Tabel 10.25.4	Jumlah Pelayanan Pemerintahan Kecamatan Lawang Kabupaten Malang Tahun 2018-2020	705
Tabel 10.25.5	Jumlah Pembinaan ke Masyarakat Kecamatan Lawang Kabupaten Malang Tahun 2018-2020	705
Tabel 10.25.6	Profil Desa Kecamatan Lawang Kabupaten Malang Tahun 2018-2020	706
Tabel 10.25.7	Jumlah Penduduk Meninggal Berdasarkan Umur dan Jenis Kelamin di Kecamatan Lawang Kabupaten Malang Tahun 2020	707
Tabel 10.26.1	Prestasi yang Diraih Kecamatan Pujon Kabupaten Malang Tahun 2016-2020	708
Tabel 10.26.2	Jumlah Tempat Wisata Lokal Menurut Jenis Wisata di Kecamatan Pujon Kabupaten Malang Tahun 2018-2020	708
Tabel 10.26.3	Jumlah Penduduk Berdasarkan Agama di Kecamatan Pujon Kabupaten Malang Tahun 2016-2020	708
Tabel 10.26.4	Jumlah Pelayanan Pemerintahan Kecamatan Pujon Kabupaten Malang Tahun 2017-2020	709

Tabel 10.26.5	Jumlah Pembinaan ke Masyarakat Kecamatan Pujon Kabupaten Malang Tahun 2017-2020	709
Tabel 10.26.6	Profil Desa Kecamatan Pujon di Kabupaten Malang Tahun 2018-2020	710
Tabel 10.26.7	Jumlah Penduduk Meninggal Berdasarkan Jenis Kelamin di Kecamatan Pujon Kabupaten	711
Tabel 10.27.1	Prestasi yang Diraih Kecamatan Ngantang Kabupaten Malang Tahun 2016-2020	712
Tabel 10.27.2	Jumlah Tempat Wisata Lokal Menurut Jenis Wisata di Kecamatan Ngantang Kabupaten Malang Tahun 2018-2020	712
Tabel 10.27.3	Jumlah Penduduk Berdasarkan Agama di Kecamatan Ngantang Kabupaten Malang Tahun 2016-2020	712
Tabel 10.27.4	Jumlah Pelayanan Pemerintahan Kecamatan Ngantang Kabupaten Malang Tahun 2017-2020	713
Tabel 10.27.5	Jumlah Pembinaan ke Masyarakat Kecamatan Ngantang Kabupaten Malang Tahun 2017-2020	713
Tabel 10.27.6	Profil Desa Pemerintahan Kecamatan Ngantang Kabupaten Malang Tahun 2017-2020	714
Tabel 10.27.7	Jumlah Penduduk Meninggal Berdasarkan Umur dan Jenis Kelamin di Kecamatan Ngantang Kabupaten Malang Tahun 2020	715
Tabel 10.28.1	Prestasi yang Diraih Kecamatan Kasembon Kabupaten Malang Tahun 2016-2020	716
Tabel 10.28.2	Jumlah Tempat Wisata Lokal Menurut Jenis Wisata di Kecamatan Kasembon Kabupaten Malang Tahun 2018-2020	716
Tabel 10.28.3	Jumlah Penduduk Berdasarkan Agama di Kecamatan Kasembon Kabupaten Malang Tahun 2016-2020	716
Tabel 10.28.4	Jumlah Pelayanan Pemerintahan Kecamatan Kasembon Kabupaten Malang Tahun 2017-2020	717
Tabel 10.28.5	Jumlah Pembinaan ke Masyarakat Kecamatan Kasembon Kabupaten Malang Tahun 2017-2020	717
Tabel 10.28.6	Profil Desa Pemerintahan Kecamatan Kasembon Kabupaten Malang Tahun 2017-2020	718
Tabel 10.28.7	Jumlah Penduduk Meninggal Berdasarkan Umur dan Jenis Kelamin di Kecamatan Kasembon Kabupaten Malang Tahun 2020	719
Tabel 10.29.1	Prestasi yang Diraih Kecamatan Gedangan Kabupaten Malang Tahun 2016-2020	720
Tabel 10.29.2	Jumlah Tempat Wisata Lokal Menurut Jenis Wisata di Kecamatan Gedangan Kabupaten Malang Tahun 2018-2020	720
Tabel 10.29.3	Jumlah Penduduk Berdasarkan Agama di Kecamatan Gedangan Kabupaten Malang Tahun 2016-2020	720
Tabel 10.29.4	Jumlah Pelayanan Pemerintahan Kecamatan Gedangan Kabupaten Malang Tahun 2017-2020	721
Tabel 10.29.5	Jumlah Pembinaan ke Masyarakat Kecamatan Gedangan Kabupaten Malang Tahun 2017-2020	721
Tabel 10.29.6	Profil Desa Pemerintahan Kecamatan Gedangan Kabupaten Malang Tahun 2017-2020	722
Tabel 10.29.7	Jumlah Penduduk Meninggal Berdasarkan Umur dan Jenis Kelamin di Kecamatan Gedangan Kabupaten Malang Tahun 2020	723
Tabel 10.30.1	Prestasi yang Diraih Kecamatan Tirtoyudo Kabupaten Malang Tahun 2016-2020	724
Tabel 10.30.2	Jumlah Tempat Wisata Lokal Menurut Jenis Wisata di Kecamatan Tirtoyudo Kabupaten Malang Tahun 2018-2020	724
Tabel 10.30.3	Jumlah Penduduk Berdasarkan Agama di Kecamatan Tirtoyudo Kabupaten Malang Tahun 2016-2020	724

Tabel 10.30.4	Jumlah Pelayanan Pemerintahan Kecamatan Tirtoyudo Kabupaten Malang Tahun 2019-2020	725
Tabel 10.30.5	Jumlah Pembinaan ke Masyarakat Kecamatan Tirtoyudo Kabupaten Malang Tahun 2019-2020	725
Tabel 10.30.6	Profil Desa Kecamatan Tirtoyudo di Kabupaten Malang Tahun 2019-2020	726
Tabel 10.30.7	Jumlah Penduduk Meninggal Berdasarkan Umur dan Jenis Kelamin di Kecamatan Tirtoyudo Kabupaten Malang Tahun 2020	727
Tabel 10.31.1	Prestasi yang Diraih Kecamatan Kromengan Kabupaten Malang Tahun 2016-2020	728
Tabel 10.31.2	Jumlah Tempat Wisata Lokal Menurut Jenis Wisata di Kecamatan Kromengan Kabupaten Malang Tahun 2018-2020	728
Tabel 10.31.3	Jumlah Penduduk Berdasarkan Agama di Kecamatan Kromengan Kabupaten Malang Tahun 2016-2020	728
Tabel 10.31.4	Jumlah Pelayanan Pemerintahan Kecamatan Kromengan Kabupaten Malang Tahun 2017-2020	729
Tabel 10.31.5	Jumlah Pembinaan ke Masyarakat Kecamatan Kromengan Kabupaten Malang Tahun 2017-2020	729
Tabel 10.31.6	Profil Desa Pemerintahan Kecamatan Kromengan Kabupaten Malang Tahun 2017-2020	730
Tabel 10.31.7	Jumlah Penduduk Meninggal Berdasarkan Umur dan Jenis Kelamin di Kecamatan Kromengan Kabupaten Malang Tahun 2020	731
Tabel 10.32.1	Prestasi yang Diraih Kecamatan Wonosari Kabupaten Malang Tahun 2016-2020	732
Tabel 10.32.2	Jumlah Tempat Wisata Lokal Menurut Jenis Wisata di Kecamatan Wonosari Kabupaten Malang Tahun 2018-2020	732
Tabel 10.32.3	Jumlah Penduduk Berdasarkan Agama di Kecamatan Wonosari Kabupaten Malang Tahun 2016-2020	732
Tabel 10.32.4	Jumlah Pelayanan Pemerintahan Kecamatan Wonosari Kabupaten Malang Tahun 2019-2020	733
Tabel 10.32.5	Jumlah Pembinaan ke Masyarakat di Kecamatan Wonosari Kabupaten Malang Tahun 2018-2020	733
Tabel 10.32.6	Profil Desa Kecamatan Wonosari di Kabupaten Malang Tahun 2017-2020	734
Tabel 10.32.7	Jumlah Penduduk Meninggal Berdasarkan Jenis Kelamin di Kecamatan Wonosari Kabupaten Malang Tahun 2020	735
Tabel 10.33.1	Prestasi yang Diraih Kecamatan Pagelaran Kabupaten Malang Tahun 2016-2020	736
Tabel 10.33.2	Jumlah Tempat Wisata Lokal Menurut Jenis Wisata di Kecamatan Pagelaran Kabupaten Malang Tahun 2018-2020	736
Tabel 10.33.3	Jumlah Penduduk Berdasarkan Agama di Kecamatan Pagelaran Kabupaten Malang Tahun 2016-2020	736
Tabel 10.33.4	Jumlah Pelayanan Pemerintahan Kecamatan Pagelaran Kabupaten Malang Tahun 2019-2020	737
Tabel 10.33.5	Jumlah Pembinaan ke Masyarakat di Kecamatan Pagelaran Tahun 2019-2020	737
Tabel 10.33.6	Profil Desa Kecamatan Pagelaran di Kabupaten Malang Tahun 2018-2020	738
Tabel 10.33.7	Jumlah Penduduk Meninggal Berdasarkan Jenis Kelamin di Kecamatan Pagelaran Tahun 2020	739
Tabel 11.1.1	Prestasi yang Diraih Kelurahan Ardirejo Kabupaten Malang Tahun 2016-2020	742
Tabel 11.1.2	Jumlah Tempat Wisata Lokal Menurut Jenis Wisata di Kelurahan Ardirejo Kabupaten Malang Tahun 2018-2020	742
Tabel 11.1.3	Jumlah Penduduk Berdasarkan Agama di Kelurahan Ardirejo Kabupaten Malang Tahun 2016-2020	742

Tabel 11.1.4	Jumlah Pelayanan Pemerintahan Kelurahan Ardirejo Kabupaten Malang Tahun 2017-2020	743
Tabel 11.1.5	Jumlah Pembinaan ke Masyarakat Kelurahan Ardirejo Kabupaten Malang Tahun 2017-2020	743
Tabel 11.1.6	Luas Lahan yang dimanfaatkan dan Sumber Mata Air di Kelurahan Ardirejo Kabupaten Malang Tahun 2017-2020	743
Tabel 11.1.7	Jumlah Penduduk Meninggal Berdasarkan Umur dan Jenis Kelamin di Kelurahan Ardirejo Kabupaten Malang Tahun 2020	744
Tabel 11.2.1	Prestasi yang Diraih Kelurahan Candirenggo Kabupaten Malang Tahun 2016-2020	745
Tabel 11.2.2	Jumlah Tempat Wisata Lokal Menurut Jenis Wisata di Kelurahan Candirenggo Kabupaten Malang Tahun 2018-2020	745
Tabel 11.2.3	Jumlah Penduduk Berdasarkan Agama di Kelurahan Candirenggo Kabupaten Malang Tahun 2016-2020	745
Tabel 11.2.4	Jumlah Pelayanan Pemerintahan Kelurahan Candirenggo Kabupaten Malang Tahun 2017-2020	746
Tabel 11.2.5	Jumlah Pembinaan ke Masyarakat di Kelurahan Candirenggo Kabupaten Malang Tahun 2018-2020	746
Tabel 11.2.6	Luas Lahan yang dimanfaatkan dan Sumber Mata Air di Kelurahan Candirenggo Kabupaten Malang Tahun 2017-2020	747
Tabel 11.2.7	Jumlah Penduduk Meninggal Berdasarkan Umur dan Jenis Kelamin di Kelurahan Candirenggo Kabupaten Malang Tahun 2020	747
Tabel 11.3.1	Prestasi yang Diraih Kelurahan Cepokomulyo Kabupaten Malang Tahun 2017-2020	748
Tabel 11.3.2	Jumlah Tempat Wisata Lokal Menurut Jenis Wisata di Kelurahan Cepokomulyo Kabupaten Malang Tahun 2018-2020	748
Tabel 11.3.3	Jumlah Penduduk Berdasarkan Agama di Kelurahan Cepokomulyo Kabupaten Malang Tahun 2016-2020	748
Tabel 11.3.4	Jumlah Pelayanan Pemerintahan Kelurahan Cepokomulyo Kabupaten Malang Tahun 2018-2020	749
Tabel 11.3.5	Jumlah Pembinaan ke Masyarakat Kelurahan Cepokomulyo Kabupaten Malang Tahun 2018-2020	749
Tabel 11.3.6	Luas Lahan yang dimanfaatkan dan Sumber Mata Air di Kelurahan Cepokomulyo Kabupaten Malang Tahun 2017-2020	749
Tabel 11.3.7	Jumlah Penduduk Meninggal Berdasarkan Umur dan Jenis Kelamin di Kelurahan Cepokomulyo Kabupaten Malang Tahun 2020	750
Tabel 11.4.1	Prestasi yang Diraih Kelurahan Dampit Kabupaten Malang Tahun 2017-2020	751
Tabel 11.4.2	Jumlah Tempat Wisata Lokal Menurut Jenis Wisata di Kelurahan Dampit Kabupaten Malang Tahun 2018-2020	751
Tabel 11.4.3	Jumlah Penduduk Berdasarkan Agama di Kelurahan Dampit Kabupaten Malang Tahun 2016-2020	751
Tabel 11.4.4	Jumlah Pelayanan Pemerintahan Kelurahan Dampit Kabupaten Malang Tahun 2018-2020	752
Tabel 11.4.5	Jumlah Pembinaan ke Masyarakat Kelurahan Dampit Kabupaten Malang Tahun 2018-2020	752
Tabel 11.4.6	Luas Lahan yang dimanfaatkan dan Sumber Mata Air di Kelurahan Dampit Kabupaten Malang Tahun 2017-2020	752
Tabel 11.4.7	Jumlah Penduduk Meninggal Berdasarkan Umur dan Jenis Kelamin di Kelurahan Dampit Kabupaten Malang Tahun 2020	753
Tabel 11.4.8	Jumlah Kegiatan yang Diikuti dan Dilaksanakan Kelurahan Dampit Kabupaten Malang Tahun 2020	753
Tabel 11.5.1	Prestasi yang Diraih Kelurahan Kalirejo Kabupaten Malang Tahun 2016-2020	755

Tabel 11.5.2	Jumlah Tempat Wisata Lokal Menurut Jenis Wisata di Kelurahan Kalirejo Kabupaten Malang Tahun 2018-2020	755
Tabel 11.5.3	Jumlah Penduduk Berdasarkan Agama di Kelurahan Kalirejo Kabupaten Malang Tahun 2019-2020	755
Tabel 11.5.4	Jumlah Pelayanan Pemerintahan Kelurahan Kalirejo Kabupaten Malang Tahun 2019-2020	756
Tabel 11.5.5	Jumlah Pembinaan ke Masyarakat di Kelurahan Kalirejo Kabupaten Malang Tahun 2017-2020	756
Tabel 11.5.6	Luas Lahan yang dimanfaatkan dan Sumber Mata Air di Kelurahan Kalirejo Kabupaten Malang Tahun 2017-2020	757
Tabel 11.5.7	Jumlah Penduduk Meninggal Berdasarkan Umur dan Jenis Kelamin di Kelurahan Kalirejo Kabupaten Malang Tahun 2020	757
Tabel 11.6.1	Prestasi yang Diraih Kelurahan Kepanjen Kabupaten Malang Tahun 2016-2020	758
Tabel 11.6.2	Jumlah Tempat Wisata Lokal Menurut Jenis Wisata di Kelurahan Kepanjen Kabupaten Malang Tahun 2018-2020	758
Tabel 11.6.3	Jumlah Penduduk Berdasarkan Agama di Kelurahan Kepanjen Kabupaten Malang Tahun 2019-2020	758
Tabel 11.6.4	Jumlah Pelayanan Pemerintahan Kelurahan Kepanjen Kabupaten Malang Tahun 2018-2020	759
Tabel 11.6.5	Jumlah Pembinaan ke Masyarakat di Kelurahan Kepanjen Kabupaten Malang Tahun 2017-2020	759
Tabel 11.6.6	Luas Lahan yang dimanfaatkan dan Sumber Mata Air di Kelurahan Kepanjen Kabupaten Malang Tahun 2017-2020	760
Tabel 11.6.7	Jumlah Penduduk Meninggal Berdasarkan Umur dan Jenis Kelamin di Kelurahan Kepanjen Kabupaten Malang Tahun 2020	760
Tabel 11.6.8	Jumlah Kegiatan yang Diikuti dan Dilaksanakan Kelurahan Kepanjen Kabupaten Malang Tahun 2020	760
Tabel 11.7.1	Prestasi yang Diraih Kelurahan Lawang Kabupaten Malang Tahun 2016-20120	761
Tabel 11.7.2	Jumlah Tempat Wisata Lokal Menurut Jenis Wisata di Kelurahan Lawang Kabupaten Malang Tahun 2018-2020	761
Tabel 11.7.3	Jumlah Penduduk Berdasarkan Agama di Kelurahan Lawang Kabupaten Malang Tahun 2019-2020	761
Tabel 11.7.4	Jumlah Pelayanan Pemerintahan Kelurahan Lawang Kabupaten Malang Tahun 2018-2020	762
Tabel 11.7.5	Jumlah Pembinaan ke Masyarakat di Kelurahan Lawang Kabupaten Malang Tahun 2017-2020	762
Tabel 11.7.6	Luas Lahan yang dimanfaatkan dan Sumber Mata Air di Kelurahan Lawang Kabupaten Malang Tahun 2017-2020	763
Tabel 11.7.7	Jumlah Penduduk Meninggal Berdasarkan Umur dan Jenis Kelamin di Kelurahan Lawang Kabupaten Malang Tahun 2020	763
Tabel 11.7.8	Jumlah Kegiatan yang Diikuti dan Dilaksanakan Kelurahan Lawang Kabupaten Malang Tahun 2018-2020	763
Tabel 11.8.1	Prestasi yang Diraih Kelurahan Losari Kabupaten Malang Tahun 2016-2020	764
Tabel 11.8.2	Jumlah Tempat Wisata Lokal Menurut Jenis Wisata di Kelurahan Losari Kabupaten Malang Tahun 2018-2020	764
Tabel 11.8.3	Jumlah Penduduk Berdasarkan Agama di Kelurahan Losari Kabupaten Malang Tahun 2019-2020	764
Tabel 11.8.4	Jumlah Pelayanan Pemerintahan Kelurahan Losari Kabupaten Malang Tahun 2018-2020	765

Tabel 11.8.5	Jumlah Pembinaan ke Masyarakat di Kelurahan Losari Kabupaten Malang Tahun 2017-2020	765
Tabel 11.8.6	Luas Lahan yang dimanfaatkan dan Sumber Mata Air di Kelurahan Losari Kabupaten Malang Tahun 2017-2020	766
Tabel 11.8.7	Jumlah Penduduk Meninggal Berdasarkan Umur dan Jenis Kelamin di Kelurahan Losari Kabupaten Malang Tahun 2020	766
Tabel 11.9.1	Prestasi yang Diraih Kelurahan Pagentan Kabupaten Malang Tahun 2016-2020	767
Tabel 11.9.2	Jumlah Tempat Wisata Lokal Menurut Jenis Wisata di Kelurahan Pagentan Kabupaten Malang Tahun 2018-2020	767
Tabel 11.9.3	Jumlah Penduduk Berdasarkan Agama di Kelurahan Pagentan Kabupaten Malang Tahun 2019-2020	767
Tabel 11.9.4	Jumlah Pelayanan Pemerintahan Kelurahan Pagentan Kabupaten Malang Tahun 2018-2020	768
Tabel 11.9.5	Jumlah Pembinaan ke Masyarakat di Kelurahan Pagentan Kabupaten Malang Tahun 2018-2020	768
Tabel 11.9.6	Luas Lahan yang dimanfaatkan dan Sumber Mata Air di Kelurahan Pagentan Kabupaten Malang Tahun 2017-2020	769
Tabel 11.9.7	Jumlah Penduduk Meninggal Berdasarkan Umur dan Jenis Kelamin di Kelurahan Pagentan Kabupaten Malang Tahun 2020	769
Tabel 11.10.1	Prestasi yang Diraih Kelurahan Panarukan Kabupaten Malang Tahun 2016-2019	770
Tabel 11.10.2	Jumlah Tempat Wisata Lokal Menurut Jenis Wisata di Kelurahan Panarukan Kabupaten Malang Tahun 2018-2020	770
Tabel 11.10.3	Jumlah Penduduk Berdasarkan Agama di Kelurahan Panarukan Kabupaten Malang Tahun 2019-2020	770
Tabel 11.10.4	Jumlah Pelayanan Pemerintahan Kelurahan Panarukan Kabupaten Malang Tahun 2018-2020	771
Tabel 11.10.5	Jumlah Pembinaan ke Masyarakat di Kelurahan Panarukan Kabupaten Malang Tahun 2017-2020	771
Tabel 11.10.6	Luas Lahan yang dimanfaatkan dan Sumber Mata Air di Kelurahan Panarukan Kabupaten Malang Tahun 2017-2020	772
Tabel 11.10.7	Jumlah Penduduk Meninggal Berdasarkan Umur dan Jenis Kelamin di Kelurahan Panarukan Kabupaten Malang Tahun 2020	772
Tabel 11.11.1	Prestasi yang Diraih Kelurahan Sedayu Kabupaten Malang Tahun 2016-2020	773
Tabel 11.11.2	Jumlah Tempat Wisata Lokal Menurut Jenis Wisata di Kelurahan Sedayu Kabupaten Malang Tahun 2018-2020	773
Tabel 11.11.3	Jumlah Penduduk Berdasarkan Agama di Kelurahan Sedayu Kabupaten Malang Tahun 2019-2020	773
Tabel 11.11.4	Jumlah Pelayanan Pemerintahan Kelurahan Sedayu Kabupaten Malang Tahun 2018-2020	774
Tabel 11.11.5	Jumlah Pembinaan ke Masyarakat di Kelurahan Sedayu Kabupaten Malang Tahun 2017-2020	774
Tabel 11.11.6	Luas Lahan yang dimanfaatkan dan Sumber Mata Air di Kelurahan Sedayu Kabupaten Malang Tahun 2017-2020	775
Tabel 11.11.7	Jumlah Penduduk Meninggal Berdasarkan Umur dan Jenis Kelamin di Kelurahan Sedayu Kabupaten Malang Tahun 2020	775
Tabel 11.12.1	Prestasi yang Diraih Kelurahan Turen Kabupaten Malang Tahun 2016-2020	776
Tabel 11.12.2	Jumlah Tempat Wisata Lokal Menurut Jenis Wisata di Kelurahan Turen Kabupaten Malang Tahun 2018-2020	776
Tabel 11.12.3	Jumlah Penduduk Berdasarkan Agama di Kelurahan Turen Kabupaten Malang Tahun 2019-2020	776

Tabel 11.12.4	Jumlah Pelayanan Pemerintahan Kelurahan Turen Kabupaten Malang Tahun 2018-2020	777
Tabel 11.12.5	Jumlah Pembinaan ke Masyarakat di Kelurahan Turen Kabupaten Malang Tahun 2018-2020	777
Tabel 11.12.6	Luas Lahan yang dimanfaatkan dan Sumber Mata Air di Kelurahan Turen Kabupaten Malang Tahun 2017-2020	778
Tabel 11.12.7	Jumlah Penduduk Meninggal Berdasarkan Jenis Kelamin di Kelurahan Turen Kabupaten Malang Tahun 2020	778

DAFTAR GAMBAR

Gambar 1.1	Peta Wilayah Kabupaten Malang	1
Gambar 2.1	Banyaknya (ASN) di Lingkungan Pemerintah Daerah Menurut Golongan Kepangkatan di Kabupaten Malang Tahun 2019-2020	7
Gambar 2.2	Banyaknya ASN Menurut Jenis Kelamin di Kabupaten Malang Tahun 2020	9
Gambar 2.3	Banyaknya ASN Menurut Tingkat Pendidikan di Kabupaten Malang Tahun 2020	9
Gambar 2.4	ASN Menurut Kelompok Profesi Tahun 2019-2020	29
Gambar 2.5	Banyaknya Proyek Pembangunan yang Terealisasi	92
Gambar 2.6	Jumlah Koleksi Buku di Kabupaten Malang	97
Gambar 2.7	Banyak Perpustakaan menurut tingkat Pendidikan Tahun 2018-2020	98
Gambar 3.1.1	Jumlah Penyandang Cacat menurut Jenisnya di Kabupaten Malang Tahun 2018-2020	122
Gambar 3.1.2	Jumlah Rumah Tangga Miskin di Kabupaten Malang Tahun 2019-2020	124
Gambar 3.1.3	Jumlah Status Kepemilikan Rumah Keluarga Miskin Kabupaten Malang Tahun 2020	126
Gambar 3.1.4	Jumlah Status Kepemilikan Lahan Keluarga Miskin Tahun 2020	128
Gambar 3.1.5	Jumlah Rumah Tangga Miskin Mengonsumsi Air Minum Tahun 2019-2020	130
Gambar 3.1.6	Banyaknya Anak Usia Sekolah Miskin Tahun 2019	132
Gambar 3.1.7	Banyaknya Keluarga Menurut Tingkat Kesejahteraan Tahun 2019	136
Gambar 3.1.8	Banyaknya Keluarga Menurut Tingkat Kesejahteraan Tahun 2020	136
Gambar 3.1.9	Jumlah Atlet dan Pelatih Yang Berprestasi dan Dibina Menurut Cabang Olahraga Tahun 2018-2020	140
Gambar 3.1.10	Jumlah Fasilitas Olahraga menurut Jenis Lapangan di Kabupaten Malang Tahun 2018-2020	143
Gambar 3.1.11	Jumlah Pemuda Usia 16-30 Tahun di Kabupaten Malang Tahun 2018-2020	149
Gambar 3.1.12	Perempuan Kepala Keluarga Kabupaten Malang Tahun 2019-2020	152
Gambar 3.1.13	Kasus Kekerasan Perempuan di Kabupaten Malang Tahun 2019-2020	156
Gambar 3.1.14	Kasus Kekerasan Perempuan berdasarkan Usia di Kabupaten Malang Tahun 2019-2020	156
Gambar 3.1.15	Jumlah Kasus Kekerasan Anak Menurut Usia Anak di Kabupaten Malang Tahun 2018-2020	158
Gambar 3.1.16	Jumlah Kasus Kekerasan Anak Menurut Jenis Kekerasan Kabupaten Malang Tahun 2018-2020	158
Gambar 3.1.17	Banyaknya Kelompok Ekonomi Masyarakat Desa/Kelurahan Menurut Kecamatan Tahun 2018-2020	164
Gambar 3.1.18	Klasifikasi Desa Berdasarkan Indeks Desa Membangun di Kabupaten Malang Tahun 2018-2020	167
Gambar 3.1.19	Lembaga Kemasyarakatan menurut Kecamatan di Kabupaten Malang Tahun 2020	167
Gambar 3.1.20	Tipologi Desa Di Kabupaten Malang Menurut Kecamatan Tahun 2020	171
Gambar 3.1.21	Banyaknya Peserta KB Aktif Menurut Kecamatan di Kabupaten Malang Tahun 2018-2020	176
Gambar 3.1.22	Jumlah Pasangan Usia Subur Menurut Kecamatan di Kabupaten Malang Tahun 2019-2020	179
Gambar 3.1.23	Jumlah Klinik Keluarga Berencana (KKB) Dan Pembantu Pembina Keluarga Berencana Desa (PPKBD) di Kabupaten Malang Tahun 2018-2020	181
Gambar 3.1.24	Banyaknya Sarana dan Prasarana KB di Kabupaten Malang Tahun 2018-2020	183
Gambar 3.1.25	Banyaknya Pos Pelayanan Keluarga Berencana Desa Tahun 2018-2020	185

Gambar 3.1.26	Banyaknya Tenaga Klinik KB di Kabupaten Malang Tahun 2018-2020	186
Gambar 3.1.27	Banyaknya Kebakaran di Kabupaten Malang Tahun 2018-2019	188
Gambar 3.1.28	Banyaknya Personil Pasukan Pencegah Kebakaran di Kabupaten Malang	190
Gambar 3.1.29	Banyaknya Unit Mobil Pemadam Kebakaran di Kabupaten Malang Tahun 2018-2020	190
Gambar 3.1.30	Jumlah Polisi Pamong Praja Berdasarkan Jenis Kelamin di Kabupaten Malang Tahun 2018-2020	191
Gambar 3.1.31	Banyaknya Organisasi Masyarakat dan Partai Politik di Kabupaten Malang Tahun 2018-2020	192
Gambar 3.1.32	Banyak Bencana Alam menurut Jenis Bencana Alam di Kabupaten Malang Tahun 2019-2020	193
Gambar 3.1.33	Banyak Penanganan Darurat Yang Sudah Tertangani di Kabupaten Malang Tahun 2018-2020	194
Gambar 3.1.34	Total Kerugian Akibat Bencana di Kabupaten Malang Tahun 2018-2020	197
Gambar 3.1.35	Rekapitulasi Bantuan Hibah Pembangunan / Renovasi Tempat Ibadah Dan Pondok Pesantren Dan Rencana Program Kabupaten Malang Tahun 2017-2020	201
Gambar 3.1.36	Jumlah Jamaah Haji Kabupaten Malang Tahun 2017-2019	202
Gambar 3.1.37	Banyaknya Donor Darah Menurut Golongan Darah Tahun 2020	212
Gambar 3.2.1	Angka Partisipasi Sekolah di Kabupaten Malang Tahun 2018-2020	214
Gambar 3.2.2	Angka Partisipasi Kasar menurut Jenjang Pendidikan di Kabupaten Malang Tahun 2018-2020	214
Gambar 3.2.3	Angka Partisipasi Murni menurut Jenjang Pendidikan di Kabupaten Malang Tahun 2018-2020	215
Gambar 3.2.4	Jumlah Siswa Berdasarkan Jenjang Pendidikan di Kabupaten Malang Tahun 2019-2020	219
Gambar 3.2.5	Pendidikan Anak Usia Dini di Kabupaten Malang Tahun 2018-2020	219
Gambar 3.2.6	Jumlah Bangunan Sekolah Berdasarkan Jenjang Pendidikan di Kabupaten Malang Tahun 2019-2020	221
Gambar 3.2.7	Jumlah Tenaga Pendidik Berdasarkan Jenjang Pendidikan di Kabupaten Malang Tahun 2019-2020	221
Gambar 3.2.8	Murid Putus Sekolah Menurut Jenjang Pendidikan di Kabupaten Malang Tahun 2018-2020	228
Gambar 3.2.9	Jumlah Pendidikan Ketrampilan dan Pelatihan Kerja di Kabupaten Malang Tahun 2018-2020	230
Gambar 3.2.10	Jumlah Siswa Yang Berpartisipasi dalam Pendidikan Kesetaraan di Kabupaten Malang Tahun 2018-2020	231
Gambar 3.2.11	Jumlah Pusat Kegiatan Belajar Masyarakat di Kabupaten Malang Tahun 2018-2020	232
Gambar 3.3.1	Jumlah Fasilitas Kesehatan Kabupaten Malang Tahun 2018-2020	247
Gambar 3.3.2	Banyaknya Tenaga Kesehatan Kabupaten Malang Tahun 2019-2020	247
Gambar 3.3.3	Prevalensi Stunting di Kabupaten Malang Tahun 2018-2020	250
Gambar 3.3.4	Prevalensi Stunting Menurut Puskesmas di Kabupaten Malang pada Agustus 2020	250
Gambar 3.3.5	Banyaknya Dokter Spesialis, Dokter Umum, dan Dokter Gigi di Sarana Pelayanan Kesehatan di Kabupaten Malang 2020	253
Gambar 3.3.6	Banyaknya Kelahiran Menurut Penolong Kelahiran Berdasarkan Kecamatan di Kabupaten Malang Tahun 2018-2019	254
Gambar 3.3.7	Jumlah Kasus 10 Penyakit Terbanyak di Kabupaten Malang Tahun 2020	256
Gambar 3.3.8	Jumlah Bayi Lahir, Bayi Berat Badan Rendah (BBLR), BBLR Dirujuk, dan Bergizi di Kabupaten Malang Tahun 2018-2020	257
Gambar 3.3.9	Jumlah Pelayanan dan Perawatan Bayi di Kabupaten Malang Tahun 2019-2020	265

Gambar 3.3.10	Banyaknya Rumah Sakit, Puskesmas, dan Puskesmas Pembantu Menurut Kecamatan di Kabupaten Malang Tahun 2019-2020	270
Gambar 3.3.11	Banyaknya kenaikan Kasus Covid-19 per Bulan di Kabupaten Malang	285
Gambar 3.3.12	Jumlah Kasus Covid-19 per 30 April 2021 Menurut Kecamatan di Kabupaten Malang	286
Gambar 3.3.13	Tren COVID-19 di Kabupaten Malang Tahun 2020-2021	288
Gambar 3.3.14	Perkembangan Kasus Positiv COVID-19 di Kabupaten Malang	288
Gambar 3.3.15	Jumlah Penderita Rawat Inap Menurut Wilayah dan Jenis Kelamin di RSUD Lawang Tahun 2020	292
Gambar 3.3.16	Cakupan Jaminan Kesehatan Menurut Jenis Jaminan di RSUD Kanjuruhan Tahun 2018-2020	295
Gambar 3.3.17	Jumlah Pegawai RSUD Lawang Tahun 2018-2020	296
Gambar 3.3.18	Jumlah Pegawai RSUD Kanjuruhan Tahun 2018-2020	297
Gambar 3.3.19	Rekapitulasi SDMK di FASYANKES Berdasarkan Fungsi di RSUD Lawang Tahun 2018-2020	299
Gambar 3.3.20	Kasus 10 Penyakit di RSUD Kanjuruhan yang Melakukan Rawat Inap Tahun 2018-2020	303
Gambar 4.1	Jumlah Bangunan Memiliki Izin Mendirikan Bangunan (IMB) di Kabupaten Malang Tahun 2019-2020	320
Gambar 4.2	Jumlah Perusahaan Penanaman Modal Asing (PMA) / Penanaman Modal Dalam Negeri (PMDN) di Kabupaten Malang Tahun 2018-2020	321
Gambar 4.3	Data Investasi PMA/PMDN Berdasarkan Jumlah tenaga Kerja di Kabupaten Malang	322
Gambar 4.4	Koperasi Primer di Kabupaten Malang Tahun 2018-2020	326
Gambar 4.5	Modal, Volume Usaha dan SHU Koperasi Primer di Kabupaten Malang	326
Gambar 4.6	Banyaknya Anggota Koperasi di Kecamatan Kabupaten Malang Tahun 2019-2020	327
Gambar 4.7	Jumlah Koperasi Menurut Jenis Koperasi di Kabupaten Malang	332
Gambar 4.8	Banyaknya Usaha Mikro Kecil Menengah Tahun 2019-2020	332
Gambar 5.1	Persebaran Penduduk Kabupaten Malang Berdasarkan Jenis Kelamin Tahun 2019-2020	344
Gambar 5.2	Jumlah Penduduk di Kabupaten Malang Tahun 2018-2020	345
Gambar 5.3	Persebaran Penduduk Kabupaten Malang Berdasarkan Tingkat Pendidikan Tahun 2019-2020	347
Gambar 5.4	Jumlah Akta Terbit di Kabupaten Malang Tahun 2019-2020	356
Gambar 5.5	Jumlah Lowongan Kerja yang Terdaftar di Kabupaten Malang Tahun 2018-2020	359
Gambar 5.6	Jumlah Pencari Kerja yang Terdaftar Menurut Jenis Kelamin di Kabupaten Malang Tahun 2018-2020	365
Gambar 5.7	Jumlah Penempatan Tenaga Kerja yang Terdaftar di Kabupaten Malang Tahun 2018-2020	370
Gambar 5.8	Jumlah Tenaga Kerja di Luar Negeri di Kabupaten Malang Tahun 2018-2020	373
Gambar 5.9	Jumlah Kasus TKI di Luar Negeri Asal Kabupaten Malang Tahun 2018-2020	373
Gambar 6.1	Banyaknya Kendaraan Lulus Uji Menurut Jenis dan Statusnya Tiap Bulan di Kabupaten Malang Tahun 2018-2020	381
Gambar 6.2	Data Perlintasan Kereta Api Berpalang di Kabupaten Malang Tahun 2019-2020	384
Gambar 6.3	Data Perlintasan Kereta Api Tidak Berpalang di Kabupaten Malang Tahun 2019-2020	384
Gambar 6.4	Banyaknya Moda Angkutan Mobil Bus di Kabupaten Malang Tahun 2018-2020	386
Gambar 6.5	Jumlah Moda Angkutan Barang di Kabupaten Malang Tahun 2019-2020	388
Gambar 6.6	Jumlah Moda Angkutan Umum di Kabupaten Malang Tahun 2019-2020	388

Gambar 6.7	Jumlah Kunjungan <i>Website</i> Resmi Kabupaten Malang Tahun 2018 – 2020	393
Gambar 6.8	Banyaknya Pengunjung <i>Website</i> Resmi Kab. Malang Berdasarkan Kebiasaan Tahun 2020	394
Gambar 6.9	Banyaknya Pengunjung <i>Website</i> Resmi Kabupaten Malang Berdasarkan Negara Tahun 2020	394
Gambar 6.10	Banyaknya Laporan Pengaduan Masuk Tahun 2018-2020	398
Gambar 6.11	Jumlah Tower di Kabupaten Malang Tahun 2018-2020	403
Gambar 6.12	Banyaknya Pemberitaan oleh Dinas Komunikasi dan Informatika Kabupaten Malang (Kerjasama dengan Media)	410
Gambar 6.13	Jumlah Wisatawan yang Datang ke Kabupaten Malang Tahun 2016-2020	413
Gambar 6.14	Jumlah Wisatawan Domestik dan Mancanegara yang Menginap di Hotel di Kabupaten Malang Tahun 2016-2020	414
Gambar 6.15	Jumlah Pencatatan Cagar Budaya, Museum, dan Warisan Budaya Tak Benda di Kabupaten Malang Tahun 2019-2020	428
Gambar 6.16	Jumlah Aset PD Jasa Yasa Berdasarkan Unit Usaha yang Dikelola Tahun 2018-2020	440
Gambar 7.1	Populasi Sapi Perah dan Sapi Potong di Kabupaten Malang Tahun 2019-2020	444
Gambar 7.2	Populasi Kerbau dan Kuda di Kabupaten Malang Tahun 2019-2020	445
Gambar 7.3	Populasi Kambing dan Domba di Kabupaten Malang Tahun 2019-2020	447
Gambar 7.4	Populasi Babi dan Kelinci di Kabupaten Malang Tahun 2019-2020	448
Gambar 7.5	Populasi Ayam Kampung dan Ayam Petelor di Kabupaten Malang Tahun 2019-2020	450
Gambar 7.6	Populasi Ayam Pedaging dan Itik di Kabupaten Malang Tahun 2019-2020	451
Gambar 7.7	Populasi Burung Puyuh dan Burung Dara di Kabupaten Malang Tahun 2019-2020	453
Gambar 7.8	Produksi Daging dan Susu di Kabupaten Malang Tahun 2018-2020	455
Gambar 7.9	Produksi Telur Menurut Jenis Ternak di Kabupaten Malang Tahun 2018-2020	456
Gambar 7.10	Jumlah Usaha Peternakan di Kabupaten Malang Tahun 2019-2020	458
Gambar 7.11	Produksi Perikanan Tangkap (Ton) di Kabupaten Malang Tahun 2019-2020	460
Gambar 7.12	Produksi Ikan Air Tawar Menurut Jenisnya di Kabupaten Malang Tahun 2018-2020	461
Gambar 7.13	Produksi Ikan Laut di Kabupaten Malang	462
Gambar 7.14	Produksi Ikan Laut Menurut Jenis Ikan di Kabupaten Malang Tahun 2018-2020	466
Gambar 7.15	Produksi Perikanan (Ton) di Kabupaten Malang Tahun 2019-2020	465
Gambar 7.16	Luas Lahan Budidaya Perikanan (Ha) Menurut Subsektor di Kabupaten Malang Tahun 2018-2020	467
Gambar 7.17	Produksi Penangkapan Ikan di Perairan Umum di Kabupaten Malang (Ton) Tahun 2018-2020	470
Gambar 7.18	Banyaknya Perahu/Kapal dan Jenis Kapal di Kabupaten Malang Tahun 2018-2020	471
Gambar 7.19	Luas Panen, Produksi, dan Produktivitas Ubi Jalar di Kabupaten Malang	479
Gambar 7.20	Luas Panen, Produksi, dan Produktivitas Ubi Kayu di Kabupaten Malang	480
Gambar 7.21	Luas Panen, Produksi, dan Produktivitas Kacang Tanah di Kabupaten Malang Tahun 2018-2020	482
Gambar 7.22	Luas Panen, Produksi, dan Produktivitas Kacang Hijau di Kabupaten Malang Tahun 2018-2020	483
Gambar 7.23	Luas Panen, Produksi, dan Produktivitas Jagung di Kabupaten Malang Tahun 2018-2020	485
Gambar 7.24	Luas Panen, Produksi, dan Produktivitas Kedelai di Kabupaten Malang Tahun 2018-2020	485

Gambar 7.25	Luas Panen, Produksi, dan Produktivitas Padi Sawah di Kabupaten Malang Tahun 2018-2020	488
Gambar 7.26	Luas Panen, Produksi, dan Produktivitas Padi Ladang di Kabupaten Malang Tahun 2018-2020	488
Gambar 7.27	Luas Lahan (ha) Sawah Menurut Jenis Pengairan dan Kecamatan di Kabupaten Malang Tahun 2018-2020	491
Gambar 7.28	Produksi Bawang Merah dan Bawang Putih di Kabupaten Malang Tahun 2018-2020	496
Gambar 7.29	Produksi Cabai Besar dan Cabai Kecil di Kabupaten Malang Tahun 2018-2020	496
Gambar 7.30	Ketersediaan dan Kebutuhan Pangan Beras di Kabupaten Malang (Ton) Tahun 2018-2020	519
Gambar 7.31	Ketersediaan dan Kebutuhan Bawang Merah di Kabupaten Malang (Ton) Tahun 2018-2020	521
Gambar 7.32	Ketersediaan dan Kebutuhan Cabe Rawit di Kabupaten Malang (Ton) Tahun 2018-2020	521
Gambar 8.1	Jumlah Sarana Perdagangan Menurut Jenisnya di Kabupaten Malang Tahun 2018-2020	536
Gambar 8.2	Jumlah Sarana Perdagangan Menurut Kecamatan di Kabupaten Malang Tahun 2018-2020	536
Gambar 8.3	Jumlah Pasar Modern Berdasarkan Jenisnya di Kabupaten Malang Tahun 2019-2020	540
Gambar 8.4	Jumlah Volum Ekspor Menurut Komoditi di Kabupaten Malang Tahun 2019-2020	542
Gambar 8.5	Jumlah Nilai Ekspor Menurut Komoditi di Kabupaten Malang Tahun 2019-2020	542
Gambar 8.6	Jumlah Volum Ekspor Menurut Negara Tujuan di Kabupaten Malang Tahun 2019-2020	543
Gambar 8.7	Jumlah Nilai Ekspor Menurut Negara Tujuan di Kabupaten Malang Tahun 2019-2020	544
Gambar 8.8	Jumlah Volum Impor Menurut Negara Asal di Kabupaten Malang Tahun 2019-2020	545
Gambar 8.9	Jumlah Nilai Impor Menurut Negara Asal di Kabupaten Malang Tahun 2019-2020	545
Gambar 8.10	Jumlah Perusahaan Menurut Klasifikasi Industri di Kabupaten Malang Tahun 2019-2020	549
Gambar 8.11	Realisasi Nilai Ekspor dan Impor Non Migas di Kabupaten Malang Tahun 2018-2020	551
Gambar 8.12	Jumlah Tenaga Kerja Industri Kecil di Kabupaten Malang Tahun 2019-2020	552
Gambar 8.13	Jumlah Unit Produksi Industri Rumah Tangga di Kabupaten Malang Tahun 2019-2020	554
Gambar 8.14	Jumlah Tenaga Kerja Industri Rumah Tangga di Kabupaten Malang Tahun 2019-2020	554
Gambar 8.15	Luas Lahan Sumber Daya Alam Menurut Ketersediaan Sumber Daya Alam dan Jenisnya di Kabupaten Malang Tahun 2020	556
Gambar 8.16	Jumlah Pelanggan Perumda Tirta Kanjuruhan di Kab. Malang Tahun 2018-2020	567
Gambar 8.17	Jumlah Pelanggan Perusahaan Umum Daerah Tirta Kanjuruhan Menurut Jenis Konsumen di Kabupaten Malang Tahun 2018-2020	569
Gambar 8.18	Volum Produksi Air Bersih di Kabupaten Malang Tahun 2018-2020	570
Gambar 9.1	Persentase Perusahaan Industri/Pabrik yang Memiliki dan Tidak Memiliki Pengolahan Limbah per Kecamatan di Kabupaten Malang Tahun 2020	576
Gambar 9.2	Distribusi Pohon Pelindung di Kabupaten Malang Tahun 2018-2020	577
Gambar 9.3	Alat Angkut Sampah Yang Tersedia di Kabupaten Malang Tahun 2019-2020	578
Gambar 9.4	Tempat Pengolahan Sampah Yang Tersedia Di Kabupaten Malang Tahun 2018-2020	579
Gambar 9.5	Banyaknya Permohonan Surat Keterangan Rencana Kabupaten (SKRK) Per Kecamatan di Kabupaten Malang Tahun 2018-2020	581
Gambar 9.6	Luas Kawasan Permukiman Kumuh di Kabupaten Malang Tahun 2019-2020	582

Gambar 9.7	Banyaknya Penyaluran Kredit Kepemilikan Rumah dengan Fasilitas Likuiditas Pembiayaan Perumahan (KPR-FLPP) di Kabupaten Malang	585
Gambar 9.8	Banyaknya Rumah Berdasarkan Kondisi di Kabupaten Malang Tahun 2018-2020	587
Gambar 9.9	Sarana Dan Prasarana Lingkungan Permukiman Yang Telah Terealisasi Di Kabupaten Malang Tahun 2018-2020	588
Gambar 9.10	Sistem Pengolahan Air Limbah Domestik yang Terbangun di Kabupaten Malang Tahun 2018-2020	590
Gambar 9.11	Panjang Jalan menurut Kondisi Jalan di Kabupaten Malang Tahun 2020	592
Gambar 9.12	Panjang Jalan Yang Rusak di Kabupaten Malang Tahun 2018-2020	593
Gambar 9.13	Panjang Jalan (km) menurut Jenis Permukaan di Kabupaten Malang Tahun 2018-2020	593
Gambar 9.14	Panjang Jalan menurut Kecamatan di Kabupaten Malang Tahun 2020	595
Gambar 9.15	Existing Jalan di Kabupaten Malang	597
Gambar 9.16	Banyaknya Bendungan, Sungai Besar/Kecil, Embung di Kabupaten Malang Tahun 2018-2020	598
Gambar 9.17	Luas Baku Sawah Menurut Jenis Irigasi per UPTD Di Kabupaten Malang (Hektar) Tahun 2018-2020	599
Gambar 9.18	Fasilitas Jaringan Irigasi Tahun 2020 di Kabupaten Malang	607
Gambar 9.19	Banyaknya Fasilitas Jaringan setelah Perubahan UPT Dinas PU Sumber Daya Air Tahun 2020 di Kabupaten Malang	608
Gambar 9.20	Panjang Saluran Pembawa Air UPT Dinas PU Sumber Daya Air di Kabupaten Malang Tahun 2020	609
Gambar 10.1	Jumlah Obyek Wisata Lokal di Kabupaten Malang Tahun 2019-2020	611
Gambar 10.2	Jumlah Penduduk Berdasarkan Agama di Kabupaten Malang Tahun 2019-2020	612
Gambar 11.1	Jumlah Pelayanan di Tiap Kelurahan di Kabupaten Malang Tahun 2019-2020	741



BAB 1

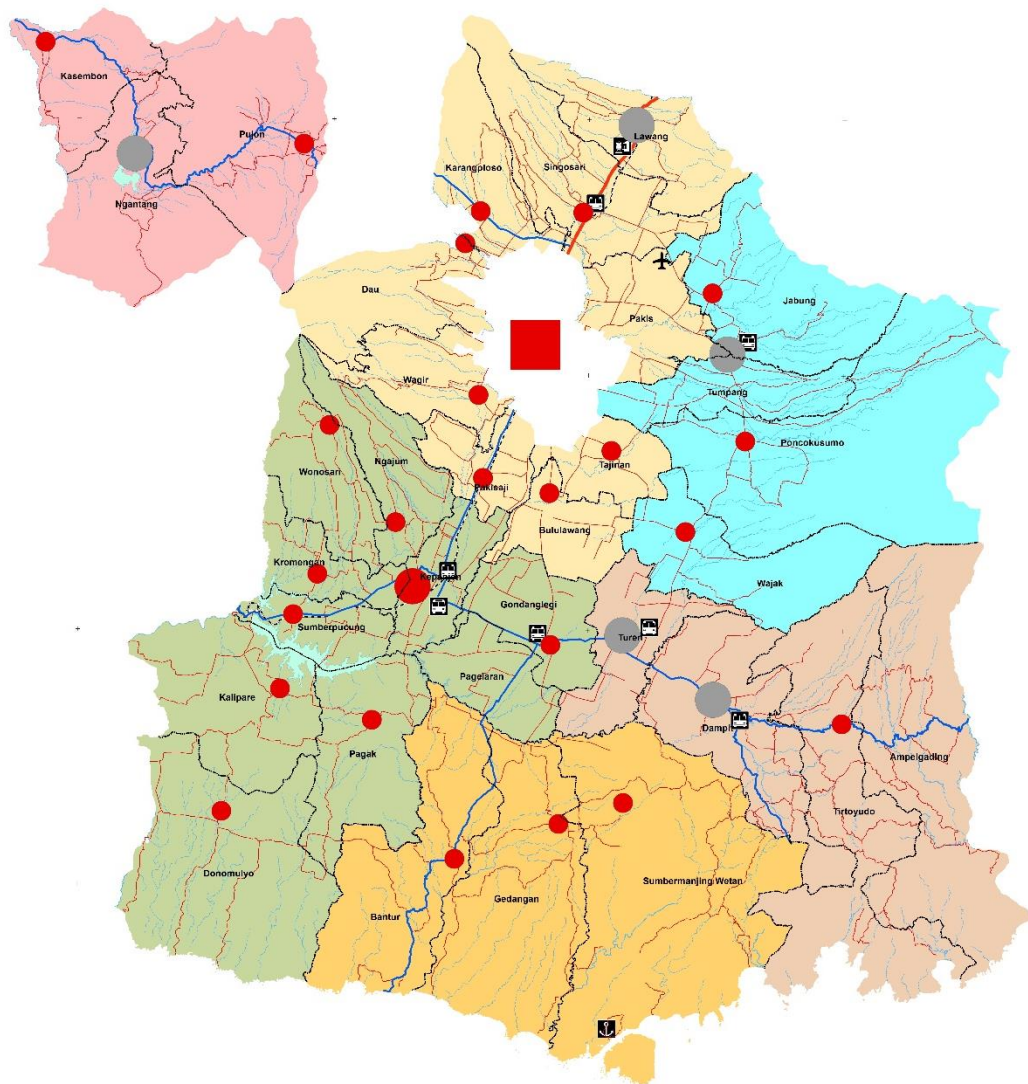
GEOGRAFIS

Geographical

BAB 1

GEOGRAFIS / *Geographic*

PETA WILAYAH KABUPATEN MALANG



Sumber : Badan Perencanaan Pembangunan Daerah Kabupaten Malang

Kabupaten Malang adalah sebuah Kabupaten di Provinsi Jawa Timur, Indonesia. Kabupaten Malang merupakan Kabupaten terluas kedua di Jawa Timur setelah Kabupaten Banyuwangi, dan terluas ketiga di Pulau Jawa setelah Kabupaten Banyuwangi dan Kabupaten Sukabumi di Provinsi Jawa Barat. Populasi terbesar di Jawa Timur terdapat di Kabupaten Malang ini. Kabupaten Malang mempunyai koordinat 112°17', 10,90" sampai 112°57', 00,00" Bujur Timur dan 7°44', 55,11" sampai 8°26', 35,45" Lintang Selatan dengan luas wilayah daratan sebesar 2977,05 km². Ibu kota Kabupaten Malang adalah Kepanjen.

Kabupaten Malang dikenal sebagai salah satu daerah tujuan wisata utama di Jawa Timur bersama dengan Kota Batu dan Kota Malang. Kabupaten Malang merupakan bagian dari kesatuan wilayah yang dikenal dengan Malang Raya (Wilayah Metropolitan Malang). Kondisi topografi Kabupaten Malang merupakan dataran tinggi yang dikelilingi oleh beberapa gunung dan dataran rendah atau daerah lembah pada ketinggian 250-500 meter di atas permukaan laut (dpl) yang terletak di bagian tengah wilayah kabupaten malang. Daerah dataran tinggi merupakan daerah perbukitan kapur di bagian selatan pada ketinggian 0 – 650 meter dpl, daerah lereng tengger Tengger-Semeru di bagian timur membujur dari utara ke selatan pada ketinggian 500-3.600 meter dpl dan daerah lereng Kawi – Arjuno di bagian barat pada ketinggian 500 – 3.300 meter dpl.

Kabupaten Malang terdiri atas 33 Kecamatan, yang dibagi lagi menjadi sejumlah desa dan kelurahan. Pusat pemerintahan berada Kecamatan Kepanjen. Sebelumnya, Pusat pemerintahan berada di Kota Malang hingga tahun 2008, dan berpindah di Kepanjen hingga saat ini. Kota Batu dahulu merupakan bagian dari Kabupaten Malang dan sejak tahun 2001 menjadi daerah otonom setelah ditetapkan menjadi kota. Luas wilayah berdasarkan Kecamatan di Kabupaten Malang dapat dilihat pada tabel 1.1.

Tabel 1.1 Panjang Jalan dan Luas Wilayah menurut Kecamatan di Kabupaten Malang Tahun 2020

No.	Kecamatan	Panjang Jalan Total (km)	Luas Wilayah (km ²)
1	Donomulyo	54,400	192,60
2	Pagak	42,900	90,08
3	Bantur	72,055	159,15
4	Sumbermanjing Wetan	76,100	239,49
5	Dampit	99,590	135,31
6	Ampelgading	45,790	79,60
7	Poncokusumo	28,500	102,99
8	Wajak	20,250	94,56
9	Turen	72,805	63,90
10	Gondanglegi	48,970	79,74
11	Kalipare	60,620	105,39
12	Sumberpucung	25,660	35,90
13	Kepanjen	73,697	46,25
14	Bululawang	56,330	49,36
15	Tajinan	36,000	40,11
16	Tumpang	75,570	72,09
17	Jabung	22,975	135,89
18	Pakis	73,310	53,62
19	Pakisaji	48,050	38,41

No.	Kecamatan	Panjang Jalan Total (km)	Luas Wilayah (km2)
20	Ngajum	30,000	60,12
21	Wagir	63,350	75,43
22	Dau	36,550	41,96
23	Karangploso	25,600	58,74
24	Singosari	102,230	118,51
25	Lawang	62,850	68,23
26	Pujon	29,960	130,75
27	Ngantang	28,870	147,70
28	Kasembon	25,730	55,67
29	Gedangan	52,540	130,55
30	Tirtoyudo	76,700	141,96
31	Kromengan	24,330	38,63
32	Wonosari	49,070	48,53
33	Pagelaran	27,410	45,83
Total Kab Malang		1668,76	2977,05

Sumber: Dinas PU Bina Marga Kabupaten Malang

Tabel 1.2 Panjang Jalan Menurut Pemerintahan yang Berwenang Tahun 2020

Jenis Jalan	Panjang Jalan (km)
Jalan Kabupaten	1.668,76
Jalan Provinsi	69,71
Jalan Negara	140,37
Jumlah	1.878,84

Sumber: Dinas PU Bina Marga Kabupaten Malang

Tabel 1.3 Jarak dari Ibukota Kecamatan ke Ibukota Kabupaten Malang Tahun 2020

No	Kecamatan	Jarak (km)
1	Donomulyo	33
2	Pagak	15
3	Bantur	25
4	Sumbermanjing Wetan	30
5	Dampit	25
6	Ampelgading	38
7	Poncokusumo	35
8	Wajak	28
9	Turen	17
10	Gondanglegi	9
11	Kalipare	25
12	Sumberpucung	9
13	Kepanjen	0
14	Bululawang	21
15	Tajinan	29
16	Tumpang	38
17	Jabung	36
18	Pakis	31
19	Pakisaji	9
20	Ngajum	12
21	Wagir	17
22	Dau	36
23	Karangploso	34
24	Singosari	30
25	Lawang	37
26	Pujon	49
27	Ngantang	63
28	Kasembon	79
29	Gedangan	36
30	Tirtoyudo	31
31	Kromengan	10
32	Wonosari	19
33	Pagelaran	16

Sumber: Dinas PU Bina Marga Kabupaten Malang

Tabel 1.4 Jarak Antar Kecamatan di Kabupaten Malang

Malang																																		
27	Pujon																																	
45	18	Ngantang																																
61	34	16	Kasembon																															
10	37	56	71	Singosari																														
18	45	63	79	8	Lawang																													
14	19	37	53	10	18	Karangploso																												
12	15	33	49	22	30	6	Dau																											
21	48	66	82	23	31	29	33	Tumpang																										
32	59	77	93	34	42	42	44	11	Poncokusumo																									
14	52	70	86	16	24	22	26	7	18	Pakis																								
20	47	65	81	22	32	28	32	13	24	6	Jabung																							
11	38	56	72	21	29	25	23	32	43	25	31	Bululawang																						
22	49	67	83	32	40	36	34	36	47	36	42	11	Gondanglegi																					
25	51	70	86	35	43	39	37	39	50	39	45	14	3	Pagelaran																				
24	51	69	85	34	42	35	36	12	13	19	25	13	24	27	Wajak																			
18	45	63	79	28	36	32	30	11	22	18	24	11	22	25	13	Tajinan																		
25	51	69	85	35	43	39	37	25	26	32	38	14	7	10	13	25	Turen																	
35	61	79	95	45	53	49	47	30	31	37	42	24	17	20	46	35	10	Dampit																
58	85	103	119	68	76	72	70	56	67	64	70	47	39	42	33	46	33	23	Ampelgading															
45	72	90	106	56	63	59	57	43	54	51	57	34	26	29	28	33	20	10	13	Tirtoyudo														
40	67	85	101	50	58	54	52	51	39	58	64	36	22	25	28	41	15	35	42	32	Sumbermanjing													
18	45	63	79	28	36	32	30	39	50	32	38	20	9	12	28	41	15	25	48	35	30	Kepanjen												
11	38	56	72	21	29	25	23	32	43	25	31	22	16	19	39	47	22	32	55	42	37	7	Pakisaji											
29	56	74	90	39	47	43	41	42	56	43	49	31	20	23	32	58	26	36	59	46	41	11	18	Sumberpucung										
33	63	77	93	43	51	47	45	46	59	47	53	35	24	27	36	62	30	40	63	50	45	15	22	7	Kromengan									
8	35	53	69	18	26	22	20	29	40	22	28	29	24	27	35	55	30	40	63	50	45	15	7	26	29	Wagir								
25	51	69	85	35	43	39	37	46	57	39	45	25	16	19	45	47	22	32	55	42	37	7	14	14	11	22	Ngajum							
33	59	77	93	43	51	47	45	54	65	47	53	35	24	27	53	55	30	40	63	50	45	15	22	20	8	30	8	Wonosari						
35	62	80	96	45	53	49	47	56	67	49	55	37	26	29	49	47	32	55	66	52	47	17	24	28	32	32	24	32	Pagak					
37	64	82	98	47	55	51	49	50	69	51	57	39	28	31	51	49	66	68	79	54	88	23	26	12	28	34	20	28	34	Kalipare				
52	79	97	113	62	70	66	64	73	84	66	72	54	43	46	60	64	50	52	63	69	72	34	41	28	49	49	41	49	18	16	Donomulyo			
46	73	91	107	56	64	60	58	52	63	57	63	31	20	17	40	44	27	35	46	64	22	29	36	40	44	43	36	44	20	33	16	Bantur		
47	74	92	100	57	65	61	59	41	48	48	54	40	29	26	39	47	22	32	55	42	7	37	44	49	52	51	44	52	54	35	28	15	Gedangan	



BAB 2

PEMERINTAHAN

Government

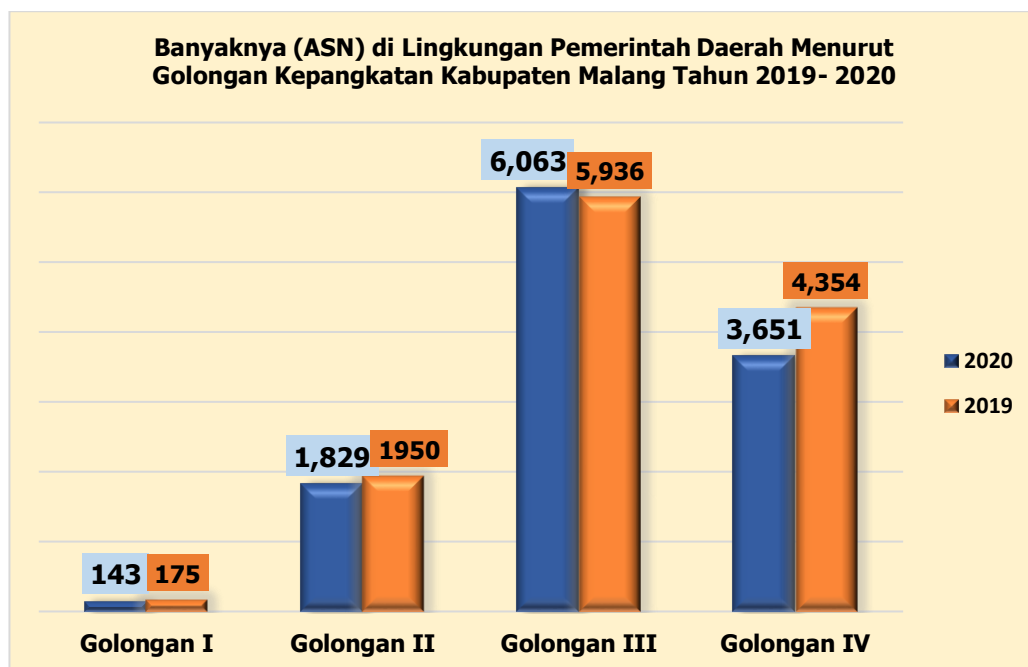
BAB 2

PEMERINTAHAN / *Government*

Bab ini memuat tentang data Pemerintahan Kabupaten Malang. Aparatur Sipil Negara (ASN) di Kabupaten Malang Tahun 2020 yaitu 11.686 orang, dimana pegawai laki-laki berjumlah 5.132 orang dan perempuan 6.554 orang. Berdasarkan tingkat pendidikan terakhir, lebih dari 50% pegawai di Kabupaten Malang berpendidikan terakhir S1 (Tabel 2.2).

Menurut Golongan Kepangkatan, Golongan III dengan jumlah pegawai terbanyak yaitu 6.063 orang pegawai (Tabel 2.1). Gambar 2.5 menunjukkan bahwa lebih dari 50% ASN bekerja di bidang Pendidikan. Pada Tabel 2.10, dapat dilihat bahwa Kabupaten Malang terdiri dari 33 Kecamatan yang dibagi lagi menjadi 378 Desa dan 12 Kelurahan.

Pada Tahun 2020, Pemerintah Kabupaten Malang melaksanakan sebanyak 63 kerjasama, diantaranya 11 kerjasama antar daerah, 15 kerjasama dengan instansi vertikal daerah, dan 37 kerjasama dengan pihak ketiga yang disajikan pada Tabel 2.15. Untuk menjalankan roda pemerintahan Kabupaten Malang, perlu dasar hukum yaitu berupa Produk Hukum yang diterbitkan oleh Bagian Hukum Kabupaten Malang pada Tahun 2020 terdiri dari 7 Peraturan Daerah, 228 Peraturan Bupati, dan 715 Keputusan Bupati yang tertera pada Tabel 2.13. Kabupaten Malang memiliki Perpustakaan Umum yang mengoleksi sebanyak 13.466 judul buku di Tahun 2020 ini. Koleksi terbanyak yaitu buku dengan tajuk Ilmu-ilmu Terapan, Kesusteraan, dan Ilmu Sosial (Gambar 2.7). Pengunjung Perpustakaan Umum Kabupaten Malang Tahun 2020 mencapai 1.400 pengunjung dimana mayoritas pengunjung adalah pelajar (Tabel 2.32).

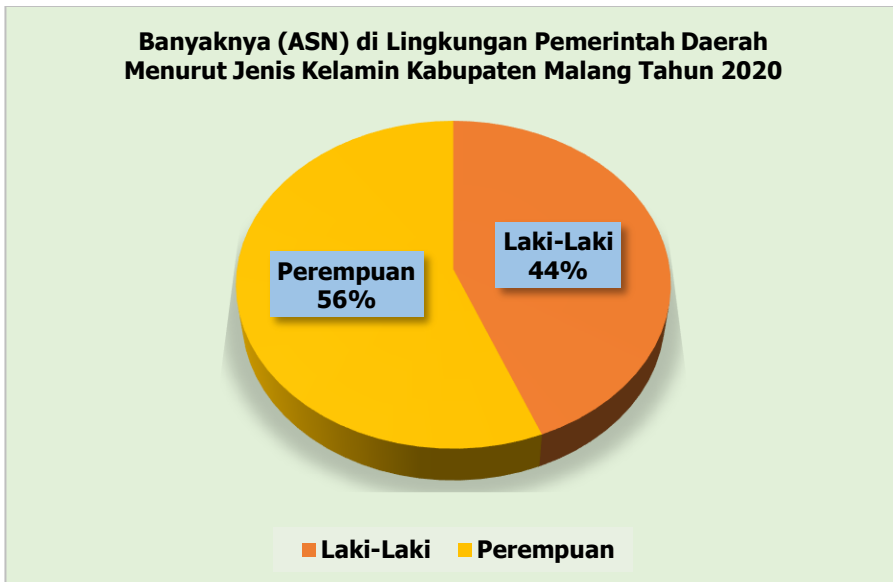


Gambar 2.1 Banyaknya (ASN) di Lingkungan Pemerintah Daerah Menurut Golongan Kepangkatan di Kabupaten Malang Tahun 2019-2020

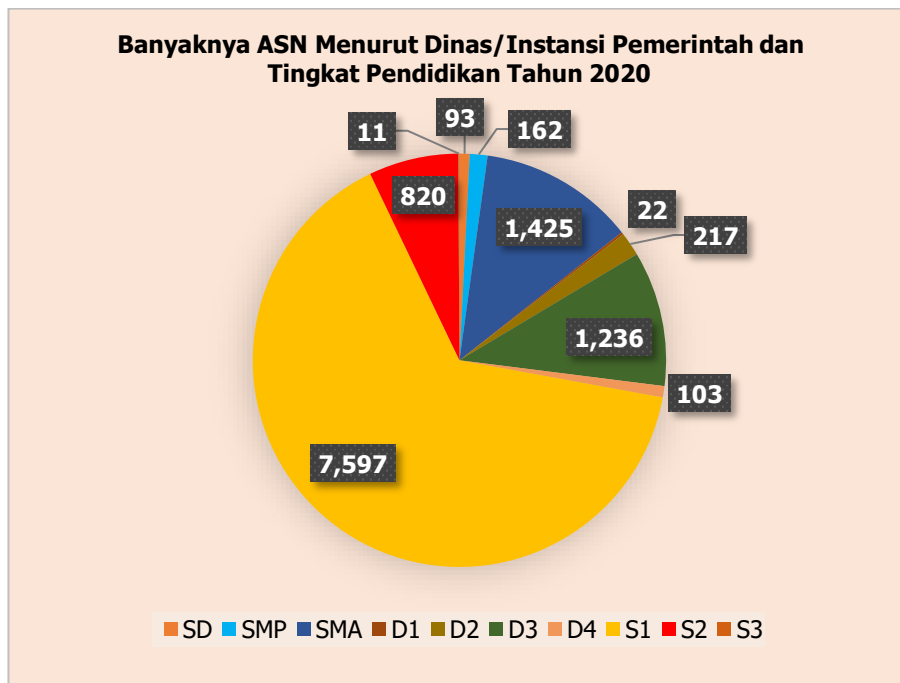
Tabel 2.1 Banyaknya (ASN) di Lingkungan Pemerintah Daerah Menurut Golongan Kepangkatan dan Jenis Kelamin di Kabupaten Malang

No	Golongan	2019			2020		
		Laki-Laki	Perempuan	Jumlah	Laki-Laki	Perempuan	Jumlah
1	Golongan I	172	3	175	142	1	143
	I/a	1	0	1	1	0	1
	I/b	1	0	1	0	0	0
	I/c	52	0	52	22	0	22
	I/d	118	3	121	119	1	120
2	Golongan II	1.167	783	1.950	1.068	761	1.829
	II/a	121	14	135	86	11	97
	II/b	271	98	369	268	93	361
	II/c	468	448	916	402	465	867
	II/d	307	223	530	312	192	504
3	Golongan III	2.361	3.575	5.936	2.320	3.743	6.063
	III/a	741	1.378	2.119	756	1.362	2.118
	III/b	495	787	1.282	566	1.015	1.581
	III/c	460	612	1.072	397	562	959
	III/d	665	798	1.463	601	804	1.405
4	Golongan IV	1.916	2.438	4.354	1.602	2.049	3.651
	IV/a	677	684	1.361	552	587	1.139
	IV/b	1.170	1.715	2.885	991	1.431	2.422
	IV/c	65	37	102	55	29	84
	IV/d	3	2	5	4	2	6
	IV/e	1	0	1	0	0	0
Jumlah		5.616	6.799	12.415	5.132	6.554	11.686

Sumber: Badan Kepegawaian dan Pengembangan Sumber Daya Manusia



Gambar 2.2 Banyaknya ASN Menurut Jenis Kelamin di Kabupaten Malang Tahun 2020



Gambar 2.3 Banyaknya ASN Menurut Tingkat Pendidikan di Kabupaten Malang Tahun 2020

Tabel 2.2 Banyaknya ASN Menurut Dinas/Instansi Pemerintah dan Tingkat Pendidikan di Kabupaten Malang

No	Dinas/Instansi Pemerintah	2019										Jumlah			
		SD	SMP	SMA	D1	D2	D3	D4	S1	S2	S3				
1	Sekretaris Daerah	0	0	0	0	0	0	0	0	0	0	0	0	0	1
2	Staf Ahli Bupati Bidang Kemasyarakatan dan Sumber Daya Manusia	0	0	0	0	0	0	0	0	0	0	0	0	0	1
	Staf Ahli Bupati Bidang Pemerintahan, Hukum dan Politik	0	0	0	0	0	0	0	0	0	0	0	0	0	1
	Staf Ahli Bupati Bidang Perekonomian, Keuangan dan Pembangunan	0	0	0	0	0	0	0	0	0	0	0	0	0	1
3	Asisten Administrasi Pemerintahan dan Kesejahteraan Rakyat Sekretaris Daerah	0	0	0	0	0	0	0	0	0	0	0	0	0	1
	Asisten Administrasi Perekonomian dan Pembangunan Sekretaris Daerah	0	0	0	0	0	0	0	0	0	0	0	0	0	1
	Asisten Administrasi Umum Sekretaris Daerah	0	0	0	0	0	0	0	0	0	0	0	0	0	1
4	Bagian Administrasi Tata Pemerintahan Sekretariat Daerah	0	1	0	0	0	0	0	1	4	0	0	0	0	6
	Bagian Hukum Sekretariat Daerah	0	0	3	-	-	-	-	5	1	-	-	-	-	9
	Bagian Administrasi Kesejahteraan Rakyat Sekretariat Daerah	-	-	2	-	-	-	-	3	1	-	-	-	-	6
	Bagian Administrasi Kemasyarakatan dan Pembinaan Mental Sekretariat Daerah	-	1	-	-	-	-	-	5	1	-	-	-	-	7
	Bagian Administrasi Perekonomian Sekretariat Daerah	-	-	1	-	-	-	-	2	3	1	-	-	-	7
	Bagian Administrasi Kerjasama Sekretariat Daerah	-	-	1	-	-	1	1	-	2	-	-	-	-	5
	Bagian Administrasi Pembangunan Sekretariat Daerah	-	-	-	-	-	-	-	-	-	-	-	-	-	0
	Bagian Pengadaan Barang/Jasa	-	-	5	-	-	2	1	4	3	-	-	-	-	15
	Bagian Administrasi Sumberdaya Alam Sekretariat Daerah	-	-	1	-	-	-	-	5	1	-	-	-	-	7
	Bagian Umum Sekretariat Daerah	2	3	17	-	-	1	1	8	2	-	-	-	-	34
	Bagian Tata Usaha Sekretariat Daerah	-	-	9	-	-	1	1	10	1	-	-	-	-	22

No	Dinas/Instansi Pemerintah	2019											Jumlah	
		Tingkat Pendidikan												
		SD	SMP	SMA	D1	D2	D3	D4	S1	S2	S3			
	Bagian Hubungan Masyarakat dan Protokol Sekretariat Daerah	-	-	1	-	-	2	1	4	1	-	-	-	9
	Bagian Organisasi Sekretariat Daerah	-	-	2	-	-	-	-	5	2	-	-	-	9
5	Inspektorat Daerah	-	-	3	-	-	9	-	22	11	1	-	-	46
6	Sekretariat DPRD	2	3	7	-	-	1	-	15	11	-	-	-	39
7	Satuan Polisi Pamong Praja	1	3	30	-	-	2	-	19	5	-	-	-	60
8	Badan Perencanaan Pembangunan Daerah	-	1	5	-	-	1	-	23	10	-	-	-	40
	Badan Kepegawaian Daerah	-	-	15	-	-	3	3	30	13	-	-	-	64
	Badan Penelitian dan Pengembangan Daerah	-	-	2	-	-	1	-	16	9	1	-	-	29
	Badan Pengelolaan Keuangan dan Aset Daerah	-	-	9	1	-	2	-	21	10	-	-	-	43
	Badan Pendapatan Daerah	-	2	27	-	-	1	-	36	5	1	-	-	72
	Badan Kesatuan Bangsa dan Politik	-	-	4	-	-	1	1	11	5	-	-	-	22
	Badan Penanggulangan Bencana Daerah	-	-	2	-	-	1	-	10	6	-	-	-	19
	Badan Narkotika Nasional Kabupaten Malang (diperbantukan)	-	-	-	-	-	-	-	-	-	-	-	-	0
9	Dinas Pendidikan	38	72	523	17	395	43	-	6.520	324	4	-	-	7.936
	Dinas Kesehatan	3	12	155	87	-	718	15	170	45	-	-	-	1.205
	Dinas Perumahan, Kawasan Permukiman dan Cipta Karya	1	2	15	-	-	9	1	39	8	1	-	-	76
	Dinas Pekerjaan Umum Bina Marga	32	37	91	-	-	6	2	34	6	-	-	-	208
	Dinas Pekerjaan Umum Sumber Daya Air	15	28	53	-	-	5	1	29	9	-	-	-	140

No	Dinas/Instansi Pemerintah	2019											Jumlah		
		Tingkat Pendidikan													
		SD	SMP	SMA	D1	D2	D3	D4	S1	S2	S3				
	Dinas Sosial	0	0	6	-	-	-	2	18	8	-	-	-	-	34
	Dinas Tenaga Kerja	0	0	3	0	0	0	0	16	5	0	0	0	0	24
	Dinas Pemberdayaan Perempuan dan Perlindungan Anak	0	1	1	0	0	0	0	17	5	0	0	0	0	24
	Dinas Ketahanan Pangan	0	0	6	0	0	1	1	18	6	0	0	0	0	32
	Dinas Lingkungan Hidup	22	36	74	0	0	2	1	22	14	2	2	14	2	173
	Dinas Kependudukan dan Pencatatan Sipil	0	0	10	0	0	3	0	15	5	1	1	5	1	34
	Dinas Pemberdayaan Masyarakat dan Desa	0	0	8	0	1	2	0	13	12	0	0	12	0	36
	Dinas Pengendalian Penduduk dan Keluarga Berencana	0	1	4	0	0	1	0	15	8	0	0	8	0	29
	Dinas Perhubungan	3	8	61	0	3	1	0	33	10	0	0	10	0	119
	Dinas Komunikasi dan Informatika	2	0	4	0	0	1	0	12	12	0	0	12	0	31
	Dinas Koperasi dan Usaha Mikro	0	0	5	0	0	1	0	18	8	0	0	8	0	32
	Dinas Penanaman Modal dan Pelayanan Terpadu Satu Pintu	0	0	10	0	0	1	0	19	6	0	0	6	0	36
	Dinas Pemuda dan Olahraga	3	3	17	0	0	0	0	18	4	1	1	4	1	46
	Dinas Pertanian	0	0	5	0	0	1	0	9	5	0	0	5	0	20
	Dinas Perpustakaan dan Kearsipan	-	-	7	-	-	2	-	12	9	-	-	9	-	30
	Dinas Perikanan	1	2	12	-	-	-	1	12	9	-	-	9	-	37
	Dinas Pariwisata dan Kebudayaan	-	-	4	-	-	2	1	13	9	-	-	9	-	29
	Dinas Tanaman Pangan, Hortikultura dan Perkebunan	-	1	22	1	-	8	13	95	10	1	1	10	1	151
	Dinas Perindustrian dan Perdagangan	21	23	89	-	-	1	-	43	9	1	1	9	1	187
	Dinas Peternakan dan Kesehatan Hewan	2	-	8	-	-	2	3	27	10	-	-	10	-	52

No	Dinas/Instansi Pemerintah	2019											Jumlah	
		Tingkat Pendidikan												
		SD	SMP	SMA	D1	D2	D3	D4	S1	S2	S3			
10	Kecamatan Pujon	-	-	8	-	-	-	-	1	5	1	-	-	15
	Kecamatan Ngantang	-	-	5	-	-	-	1	3	2	-	-	-	11
	Kecamatan Kasembon	1	1	6	-	-	-	-	6	1	-	-	-	15
	Kecamatan Singosari	-	2	12	-	-	1	-	5	3	-	-	-	23
	Kecamatan Lawang	-	2	3	-	-	-	1	7	1	-	-	-	14
	Kecamatan Karangploso	-	-	6	1	-	-	-	4	1	-	-	-	12
	Kecamatan Dau	-	2	12	-	-	1	1	1	3	-	-	-	20
	Kecamatan Tumpang	-	-	10	-	-	-	1	3	2	-	-	-	16
	Kecamatan Pakis	-	1	10	-	-	-	-	8	-	-	-	-	19
	Kecamatan Jabung	2	-	14	-	-	1	-	6	2	-	-	-	25
	Kecamatan Poncokusumo	-	-	8	-	-	-	-	6	2	-	-	-	16
	Kecamatan Bululawang	-	-	5	-	-	-	-	9	1	-	-	-	15
	Kecamatan Tajinan	-	-	6	-	-	-	1	6	4	-	-	-	17
	Kecamatan Wajak	-	-	5	-	-	-	-	7	1	-	-	-	13
	Kecamatan Gondanglegi	-	-	17	-	-	-	-	4	-	-	-	-	21
	Kecamatan Pagelaran	-	-	8	-	-	1	2	3	1	-	-	-	15
	Kecamatan Turen	-	1	10	-	-	-	1	5	2	-	-	-	19
	Kecamatan Dampit	-	-	8	-	-	-	-	3	2	-	-	-	13
	Kecamatan Tirtoyudo	-	-	10	-	-	-	-	3	2	-	-	-	15
	Kecamatan Ampelgading	-	-	7	-	-	-	2	4	-	-	-	-	13
	Kecamatan Sumbermanjing Wetan	-	-	10	-	-	-	-	5	1	-	-	-	16
	Kecamatan Kepanjen	1	-	14	-	-	-	2	6	3	-	-	-	26

No	Dinas/Instansi Pemerintah	2019											Jumlah		
		Tingkat Pendidikan													
		SD	SMP	SMA	D1	D2	D3	D4	S1	S2	S3				
	Kecamatan Pakisaji	-	1	9	-	-	-	1	-	7	-	-	-	-	18
	Kecamatan Wagir	-	-	10	-	-	-	1	-	4	2	-	-	-	17
	Kecamatan Sumberpucung	-	-	8	-	-	-	-	-	7	2	-	-	-	17
	Kecamatan Kromengan	-	-	7	-	-	-	-	-	5	1	-	-	-	13
	Kecamatan Ngajum	-	-	6	-	-	-	-	-	6	3	-	-	-	15
	Kecamatan Wonosari	-	-	13	-	-	-	-	2	4	1	-	-	-	20
	Kecamatan Pagak	-	2	8	-	-	-	-	-	3	2	-	-	-	15
	Kecamatan Donomulyo	-	-	5	-	-	-	-	-	7	1	-	-	-	13
	Kecamatan Bantur	1	-	7	-	-	-	-	-	3	3	-	-	-	14
	Kecamatan Gedangan	1	-	6	-	1	-	-	-	4	2	-	-	-	14
	Kecamatan Kalipare	-	-	5	-	-	-	-	-	10	1	-	-	-	16
11	Kelurahan Candirenggo Kecamatan Singosari	-	-	3	-	-	-	-	-	3	-	-	-	-	6
	Kelurahan Losari Kecamatan Singosari	-	-	3	-	-	-	-	1	3	-	-	-	-	7
	Kelurahan Pagentan Kecamatan Singosari	-	-	4	-	-	-	-	1	3	-	-	-	-	8
	Kelurahan Kalirejo Kecamatan Lawang	-	-	2	-	-	-	-	-	2	-	-	-	-	4
	Kelurahan Lawang Kecamatan Lawang	-	-	3	-	-	-	-	-	-	-	-	-	-	3
	Kelurahan Sedayu Kecamatan Turen	-	-	1	-	-	-	-	1	3	-	-	-	-	5
	Kelurahan Turen Kecamatan Turen	-	-	2	-	-	-	-	-	3	-	-	-	-	5
	Kelurahan Dampit Kecamatan Dampit	-	-	3	-	-	-	-	1	1	-	-	-	-	5
	Kelurahan Ardirejo Kecamatan Kepanjen	1	-	3	-	-	-	-	-	3	-	-	-	-	7
	Kelurahan Cepokomulyo Kecamatan Kepanjen	-	-	2	-	-	-	-	1	1	-	-	-	-	4
	Kelurahan Kepanjen Kecamatan Kepanjen	-	-	1	-	-	-	-	-	2	-	-	-	-	3

2019													
No	Dinas/Instansi Pemerintah	Tingkat Pendidikan										Jumlah	
		SD	SMP	SMA	D1	D2	D3	D4	S1	S2	S3		
	Kelurahan Panarukan Kecamatan Kepanjen	-	1	3	-	-	-	-	1	1	-	-	6
12	Rumah Sakit Umum Daerah Kanjuruhan Kepanjen	3	11	74	7	-	212	15	67	35	-	-	424
	Rumah Sakit Umum Daerah Lawang	-	1	8	1	-	54	1	13	11	-	-	89
	JUMLAH	158	265	1.729	115	400	1.111	87	7.769	766	15	12.415	

2020													
No	Dinas/Instansi Pemerintah	Tingkat Pendidikan										Jumlah	
		SD	SMP	SMA	D1	D2	D3	D4	S1	S2	S3		
1	Sekretaris Daerah	-	-	-	-	-	-	-	-	-	-	1	1
2	Staf Ahli Bupati Bidang Kemasyarakatan dan Sumber Daya Manusia	-	-	-	-	-	-	-	-	1	-	-	1
	Staf Ahli Bupati Bidang Pemerintahan, Hukum dan Politik	-	-	-	-	-	-	-	-	-	-	-	0
	Staf Ahli Bupati Bidang Perekonomian, Keuangan dan Pembangunan	-	-	-	-	-	-	-	-	1	-	-	1
3	Asisten Administrasi Pemerintahan dan Kesejahteraan Rakyat Sekretaris Daerah	-	-	-	-	-	-	-	-	-	-	-	0
	Asisten Administrasi Perekonomian dan Pembangunan Sekretaris Daerah	-	-	-	-	-	-	-	-	1	-	-	1
	Asisten Administrasi Umum Sekretaris Daerah	-	-	-	-	-	-	-	-	1	-	-	1
4	Bagian Administrasi Tata Pemerintahan Sekretariat Daerah	0	0	2	0	0	0	2	4	1	0	0	9
	Bagian Hukum Sekretariat Daerah	0	0	3	0	0	0	0	5	1	0	0	9
	Bagian Administrasi Kesejahteraan Rakyat Sekretariat Daerah	0	0	2	0	0	3	0	3	0	1	0	9
	Bagian Administrasi Kemasyarakatan dan Pembinaan Mental Sekretariat Daerah	0	0	1	0	0	1	0	5	1	0	0	8

No	Dinas/Instansi Pemerintah	2020											Jumlah			
		Tingkat Pendidikan														
		SD	SMP	SMA	D1	D2	D3	D4	S1	S2	S3					
	Bagian Administrasi Perekonomian Sekretariat Daerah	0	0	0	0	0	0	0	0	0	0	0	2	4	0	6
	Bagian Administrasi Kerjasama Sekretariat Daerah	0	0	0	0	0	2	1	3	1	0	0	3	1	0	7
	Bagian Administrasi Pembangunan Sekretariat Daerah	0	0	0	0	0	0	0	0	0	0	0	0	0	0	0
	Bagian Pengadaan Barang/Jasa	0	0	5	0	0	1	0	6	3	0	0	6	3	0	15
	Bagian Administrasi Sumberdaya Alam Sekretariat Daerah	0	0	1	0	0	0	1	6	1	0	0	6	1	0	9
	Bagian Umum Sekretariat Daerah	2	2	13	0	0	5	1	5	2	0	0	5	2	0	30
	Bagian Tata Usaha Sekretariat Daerah	0	0	8	0	0	3	1	11	1	0	0	11	1	0	24
	Bagian Hubungan Masyarakat dan Protokol Sekretariat Daerah	0	0	0	0	0	1	1	4	1	0	0	4	1	0	7
	Bagian Organisasi Sekretariat Daerah	0	0	2	0	0	0	1	7	2	0	0	7	2	0	12
5	Inspektorat Daerah	0	0	2	0	0	2	0	37	12	1	0	37	12	1	54
6	Sekretariat DPRD	2	2	4	0	0	2	1	15	12	0	0	15	12	0	38
7	Satuan Polisi Pamong Praja	1	2	24	0	0	2	0	23	7	0	0	23	7	0	59
8	Badan Perencanaan Pembangunan Daerah	0	1	4	0	0	5	2	24	10	0	0	24	10	0	46
	Badan Kepegawaian Daerah	0	0	12	0	0	6	1	35	17	0	0	35	17	0	71
	Badan Penelitian dan Pengembangan Daerah	0	0	0	0	0	1	0	15	9	1	0	15	9	1	26
	Badan Pengelolaan Keuangan dan Aset Daerah	0	0	7	0	0	3	0	24	10	0	0	24	10	0	44
	Badan Pendapatan Daerah	0	1	24	0	0	2	0	33	7	0	0	33	7	0	67
	Badan Kesatuan Bangsa dan Politik	0	0	3	0	0	2	0	12	4	1	0	12	4	1	22
	Badan Penanggulangan Bencana Daerah	0	0	1	0	0	4	0	9	3	0	0	9	3	0	17
	Badan Narkotika Nasional Kabupaten Malang (diperbantukan)	0	0	1	0	0	0	0	1	0	0	0	1	0	0	2

No	Dinas/Instansi Pemerintah	2020											Jumlah
		Tingkat Pendidikan											
		SD	SMP	SMA	D1	D2	D3	D4	S1	S2	S3		
9	Dinas Pendidikan	8	35	353	5	206	28	1	6.263	346	3	7.248	
	Dinas Kesehatan	1	6	158	13	0	767	29	212	48	0	1.234	
	Dinas Perumahan, Kawasan Permukiman dan Cipta Karya	2	1	10	0	0	9	1	39	5	0	67	
	Dinas Pekerjaan Umum Bina Marga	23	25	93	0	0	10	2	38	7	0	198	
	Dinas Pekerjaan Umum Sumber Daya Air	6	18	61	0	0	5	1	26	8	0	125	
	Dinas Sosial	0	0	5	0	0	1	2	17	6	0	31	
	Dinas Tenaga Kerja	0	0	3	0	0	0	0	15	6	0	24	
	Dinas Pemberdayaan Perempuan dan Perlindungan Anak	0	1	2	0	0	0	0	16	6	0	25	
	Dinas Ketahanan Pangan	0	0	4	0	0	1	1	15	7	0	28	
	Dinas Lingkungan Hidup	23	31	73	0	0	1	2	23	12	0	165	
	Dinas Kependudukan dan Pencatatan Sipil	0	0	8	0	0	9	0	18	6	0	41	
	Dinas Pemberdayaan Masyarakat dan Desa	0	0	6	0	1	3	0	10	12	0	32	
	Dinas Pengendalian Penduduk dan Keluarga Berencana	0	1	4	0	0	1	0	12	6	0	24	
	Dinas Perhubungan	2	8	57	0	10	3	0	33	9	0	122	
	Dinas Komunikasi dan Informatika	1	0	4	0	0	1	0	13	13	0	32	
	Dinas Koperasi dan Usaha Mikro	0	0	3	0	0	0	0	15	10	0	28	
	Dinas Penanaman Modal dan Pelayanan Terpadu Satu Pintu	0	0	7	0	0	0	0	16	7	0	30	
	Dinas Pemuda dan Olahraga	3	1	14	0	0	0	0	15	8	1	42	
	Dinas Pertanian	0	0	5	0	0	2	0	10	6	0	23	
	Dinas Perpustakaan dan Kearsipan	0	0	4	0	0	5	0	14	10	0	33	

2020													
No	Dinas/Instansi Pemerintah	Tingkat Pendidikan										Jumlah	
		SD	SMP	SMA	D1	D2	D3	D4	S1	S2	S3		
	Dinas Perikanan	0	1	9	0	0	3	1	10	9	0	0	33
	Dinas Pariwisata dan Kebudayaan	0	0	1	0	0	4	1	12	7	0	0	25
	Dinas Tanaman Pangan, Hortikultura dan Perkebunan	0	0	21	1	0	14	13	95	11	1	1	156
	Dinas Perindustrian dan Perdagangan	17	16	79	0	0	2	0	53	10	1	1	178
	Dinas Peternakan dan Kesehatan Hewan	0	0	8	0	0	6	1	20	15	0	0	50
10	Kecamatan Pujon	0	0	7	0	0	1	1	5	1	0	0	15
	Kecamatan Ngantang	0	0	3	0	0	1	1	5	1	0	0	11
	Kecamatan Kasembon	1	1	2	0	0	0	0	7	1	0	0	12
	Kecamatan Singosari	0	0	16	0	0	1	0	13	1	0	0	31
	Kecamatan Lawang	0	0	6	1	0	1	0	6	2	0	0	16
	Kecamatan Karangploso	0	0	4	0	0	1	0	6	0	0	0	11
	Kecamatan Dau	0	1	9	0	0	1	1	2	3	0	0	17
	Kecamatan Tumpang	0	0	9	0	0	1	0	4	3	0	0	17
	Kecamatan Pakis	0	0	10	0	0	1	0	4	2	0	0	17
	Kecamatan Jabung	0	0	14	0	0	2	0	6	2	0	0	24
	Kecamatan Poncosusumo	0	0	8	0	0	1	0	5	3	0	0	17
	Kecamatan Bululawang	0	0	4	0	0	1	0	10	1	0	0	16
	Kecamatan Tajiman	0	0	4	0	0	1	0	5	4	0	0	14
	Kecamatan Wajak	0	0	5	0	0	0	0	5	1	0	0	11
	Kecamatan Gondanglegi	0	0	14	0	0	1	0	3	2	0	0	20
	Kecamatan Pagelaran	0	0	8	0	0	2	2	1	2	0	0	15

No	Dinas/Instansi Pemerintah	2020											Jumlah
		Tingkat Pendidikan											
		SD	SMP	SMA	D1	D2	D3	D4	S1	S2	S3		
	Kecamatan Turen	0	1	7	0	0	0	1	0	11	2	0	22
	Kecamatan Dampit	0	0	8	0	0	0	0	0	5	2	0	15
	Kecamatan Tirtoyudo	0	0	9	0	0	1	0	3	2	0	0	15
	Kecamatan Ampelgading	0	0	6	0	0	1	1	8	0	0	0	16
	Kecamatan Sumbermanjing Wetan	0	0	7	0	0	1	0	5	1	0	0	14
	Kecamatan Kepanjen	0	1	15	0	0	1	0	12	5	0	0	34
	Kecamatan Pakisaji	0	0	6	0	0	2	0	8	1	0	0	17
	Kecamatan Wagir	0	0	9	0	0	2	0	5	2	0	0	18
	Kecamatan Sumberpucung	0	0	7	0	0	0	0	7	2	0	0	16
	Kecamatan Kromengan	0	0	1	0	0	1	0	8	2	0	0	12
	Kecamatan Ngajum	0	0	5	0	0	1	0	7	2	0	0	15
	Kecamatan Wonosari	0	0	11	0	0	1	1	6	1	0	0	20
	Kecamatan Pagak	0	0	9	0	0	1	0	4	2	0	0	16
	Kecamatan Donomulyo	0	0	0	0	0	2	1	11	0	0	0	14
	Kecamatan Bantur	0	0	6	0	0	1	0	4	1	0	0	12
	Kecamatan Gedangan	0	0	4	0	0	1	0	6	2	0	0	13
	Kecamatan Kalipare	0	0	5	0	0	1	0	7	1	0	0	14
11	Kelurahan Candirenggo Kecamatan Singosari	0	0	2	0	0	0	0	1	0	0	0	3
	Kelurahan Losari Kecamatan Singosari	0	0	3	0	0	0	0	1	0	0	0	4
	Kelurahan Pagentan Kecamatan Singosari	0	0	1	0	0	0	1	2	0	0	0	4
	Kelurahan Kalirejo Kecamatan Lawang	0	0	1	0	0	0	0	2	0	0	0	3
	Kelurahan Lawang Kecamatan Lawang	0	0	2	0	0	0	0	0	0	0	0	2

		2020												
No	Dinas/Instansi Pemerintah	Tingkat Pendidikan										Jumlah		
		SD	SMP	SMA	D1	D2	D3	D4	S1	S2	S3			
	Kelurahan Sedayu Kecamatan Turen	0	0	1	0	0	0	0	0	1	0	0	0	2
	Kelurahan Turen Kecamatan Turen	0	0	2	0	0	0	0	0	1	0	0	0	3
	Kelurahan Dampit Kecamatan Dampit	0	0	1	0	0	0	0	1	0	0	0	0	2
	Kelurahan Ardirejo Kecamatan Kepanjen	0	1	1	0	0	0	0	0	0	0	0	0	2
	Kelurahan Cepokomulyo Kecamatan Kepanjen	0	0	1	0	0	0	0	0	1	0	0	0	2
	Kelurahan Kepanjen Kecamatan Kepanjen	0	0	1	0	0	0	0	0	1	0	0	0	2
	Kelurahan Panarukan Kecamatan Kepanjen	0	1	1	0	0	0	0	0	1	0	0	0	3
12	Rumah Sakit Umum Daerah Kanjuruhan Kepanjen	1	4	53	2	0	227	25	69	44	0	0	0	425
	Rumah Sakit Umum Daerah Lawang	0	0	6	0	0	55	1	14	16	0	0	0	92
	JUMLAH	93	162	1.425	22	217	1.236	103	7.597	820	11	11	11	11.686

Sumber : Badan Kepegawaian dan Pengembangan Sumber Daya Manusia

Tabel 2.3 Banyaknya ASN Menurut Dinas/Instansi dan Kelompok Jabatan di Pemerintah Daerah Kabupaten Malang Tahun 2019-2020

No	Dinas/Instansi Pemerintah	2019					2020				
		Kelompok Jabatan					Kelompok Jabatan				
		Jabatan Fungsional Tertentu	Jabatan Fungsional Umum	Jabatan Pelaksana	Pejabat Struktural	Jumlah	Jabatan Fungsional Tertentu	Jabatan Fungsional Umum	Jabatan Pelaksana	Pejabat Struktural	Jumlah
1	Sekretaris Daerah	0	0	0	1	1	-	-	-	1	1
2	Staf Ahli Bupati Bidang Kearsyarakatan dan Sumber Daya Manusia	0	0	0	1	1	-	-	-	1	1
	Staf Ahli Bupati Bidang Pemerintahan, Hukum dan Politik	0	0	0	1	1	-	-	-	0	0
	Staf Ahli Bupati Bidang Perekonomian, Keuangan dan Pembangunan	0	0	0	1	1	-	-	-	1	1
3	Asisten Administrasi Pemerintahan dan Kesejahteraan Rakyat	0	0	0	1	1	-	-	-	0	0
	Asisten Administrasi Perekonomian dan Pembangunan Sekretaris Daerah	0	0	0	1	1	-	-	-	1	1
	Asisten Administrasi Umum Sekretaris Daerah	0	0	0	1	1	-	-	-	1	1
4	Bagian Administrasi Tata Pemerintahan Sekretaris Daerah	-	2	1	3	6	-	-	5	4	9
	Bagian Hukum Sekretaris Daerah	-	5	-	4	9	-	-	5	4	9
	Bagian Administrasi Kesejahteraan Rakyat Sekretaris Daerah	-	2	-	4	6	-	-	5	4	9

No	Dinas/Instansi Pemerintah	2019					2020				
		Kelompok Jabatan					Kelompok Jabatan				
		Jabatan Fungsional Tertentu	Jabatan Fungsional Umum	Jabatan Pelaksana	Pejabat Struktural	Jumlah	Jabatan Fungsional Tertentu	Jabatan Fungsional Umum	Jabatan Pelaksana	Pejabat Struktural	Jumlah
	Bagian Administrasi Kemasyarakatan dan Pembinaan Mental Sekretariat Daerah	-	2	1	4	7	-	-	4	4	8
	Bagian Administrasi Perekonomian Sekretariat Daerah	-	2	1	4	7	-	-	2	4	6
	Bagian Administrasi Kerjasama Sekretariat Daerah	-	1	-	4	5	-	-	3	4	7
	Bagian Administrasi Pembangunan Sekretariat Daerah	-	-	-	-	0	-	-	-	-	0
	Bagian Pengadaan Barang/Jasa	8	-	3	4	15	6	-	5	4	15
	Bagian Administrasi Sumberdaya Alam Sekretariat Daerah	-	2	1	4	7	1	-	4	4	9
	Bagian Umum Sekretariat Daerah	1	28	-	4	33	1	-	25	4	30
	Bagian Tata Usaha Sekretariat Daerah	-	18	-	4	22	4	-	16	4	24
	Bagian Hubungan Masyarakat dan Protokol Sekretariat Daerah	-	3	-	4	7	0	-	3	4	7
	Bagian Organisasi Sekretariat Daerah	-	5	-	4	9	0	-	8	4	12
5	Inspektoraat Daerah	26	10	1	9	46	34	-	11	9	54
6	Sekretariat DPRD	-	17	-	5	22	0	-	23	15	38
7	Satuan Polisi Pamong Praja	-	39	-	21	60	8	-	31	20	59
8	Badan Perencanaan Pembangunan Daerah	2	17	-	21	40	6	-	19	21	46

No	Dinas/Instansi Pemerintah	2019						2020								
		Kelompok Jabatan			Kelompok Jabatan			Kelompok Jabatan			Kelompok Jabatan					
		Jabatan Fungsional Tertentu	Jabatan Fungsional Umum	Jabatan Pelaksana	Pejabat Struktural	Jumlah	Jabatan Fungsional Tertentu	Jabatan Fungsional Umum	Jabatan Pelaksana	Pejabat Struktural	Jumlah	Jabatan Fungsional Tertentu	Jabatan Fungsional Umum	Jabatan Pelaksana	Pejabat Struktural	Jumlah
	Badan Kepegawaian Daerah	2	4	36	21	63	10	-	40	21	71					
	Badan Penelitian dan Pengembangan Daerah	2	6	-	21	29	3	-	2	21	26					
	Badan Pengelolaan Keuangan dan Aset Daerah	1	19	-	21	41	5	-	18	21	44					
	Badan Pendapatan Daerah	-	37	1	34	72	5	-	33	29	67					
	Badan Kesatuan Bangsa dan Politik	-	5	-	17	22	0	-	6	16	22					
	Badan Penanggulangan Bencana Daerah	-	4	-	15	19	0	-	7	10	17					
	Badan Markotika Nasional Kabupaten								2		2					
9	Malang(diperbantukan)															
	Dinas Pendidikan	7.420	489	4	22	7.935	6.873	-	353	22	7.248					
	Dinas Kesehatan	989	190	0	26	1.205	1.077	-	133	24	1.234					
	Dinas Perumahan, Kawasan Permukiman dan Cipta Karya	7	49	0	19	75	7	-	42	18	67					
	Dinas Pekerjaan Umum Bina Marga	4	169	0	35	208	4	-	160	34	198					
	Dinas Pekerjaan Umum Sumber Daya Air	1	105	1	33	140	2	-	94	29	125					
	Dinas Sosial	0	12	0	22	34	1	-	11	19	31					
	Dinas Tenaga Kerja	0	2	2	20	24	0	-	6	18	24					
	Dinas Pemberdayaan Perempuan dan Perlindungan Anak	0	8	0	16	24	0	-	9	16	25					
	Dinas Ketahanan Pangan	1	10	0	21	32	1	-	9	18	28					

No	Dinas/Instansi Pemerintah	2019					2020				
		Kelompok Jabatan					Kelompok Jabatan				
		Jabatan Fungsional Tertentu	Jabatan Fungsional Umum	Jabatan Pelaksana	Pejabat Struktural	Jumlah	Jabatan Fungsional Tertentu	Jabatan Fungsional Umum	Jabatan Pelaksana	Pejabat Struktural	Jumlah
	Dinas Lingkungan Hidup	0	142	0	31	173	0	-	138	27	165
	Dinas Kependudukan dan Pencatatan Sipil	1	12	0	21	34	11	-	11	19	41
	Dinas Pemberdayaan Masyarakat dan Desa	0	12	0	24	36	1	-	12	19	32
	Dinas Pengendalian Penduduk dan Keluarga Berencana	0	9	0	20	29	0	-	8	16	24
	Dinas Perhubungan	1	79	0	39	119	17	-	71	34	122
	Dinas Komunikasi dan Informatika	1	8	1	21	31	3	-	9	20	32
	Dinas Koperasi dan Usaha Mikro	0	8	0	24	32	1	-	7	20	28
	Dinas Penanaman Modal dan Pelayanan Terpadu Satu Pintu	0	14	0	22	36	0	-	12	18	30
	Dinas Pemuda dan Olahraga	0	25	1	20	46	0	-	22	20	42
	Dinas Pertanahan	0	9	0	11	20	1	-	10	12	23
	Dinas Perpustakaan dan Kearsipan	3	6	0	21	30	6	-	7	20	33
	Dinas Perikanan	0	11	0	26	37	0	-	12	21	33
	Dinas Pariwisata dan Kebudayaan	0	7	0	22	29	0	-	8	17	25
	Dinas Tanaman Pangan, Hortikultura dan Perkebunan	90	28	0	32	150	105	-	23	28	156

No	Dinas/Instansi Pemerintah	2019					2020				
		Kelompok Jabatan					Kelompok Jabatan				
		Jabatan Fungsional Tertentu	Jabatan Fungsional Umum	Jabatan Pelaksana	Pejabat Struktural	Jumlah	Jabatan Fungsional Tertentu	Jabatan Fungsional Umum	Jabatan Pelaksana	Pejabat Struktural	Jumlah
	Dinas Perindustrian dan Perdagangan	5	159	1	22	187	7	-	150	21	178
	Dinas Peternakan dan Kesehatan Hewan	10	15	0	27	52	7	-	17	26	50
10	Kecamatan Pujon	0	6	0	9	15	0	-	8	7	15
	Kecamatan Ngantang	0	6	0	5	11	0	-	6	5	11
	Kecamatan Kasembon	0	7	0	8	15	0	-	6	6	12
	Kecamatan Singosari	2	21	1	20	44	0	-	16	16	32
	Kecamatan Lawang	0	7	0	14	21	0	-	7	9	16
	Kecamatan Karangploso	0	4	0	8	12	0	-	6	5	11
	Kecamatan Dau	0	11	1	8	20	0	-	9	8	17
	Kecamatan Tumpang	0	10	0	6	16	0	-	11	6	17
	Kecamatan Pakis	0	11	0	8	19	0	-	11	6	17
	Kecamatan Jabung	0	17	0	8	25	0	-	16	8	24
	Kecamatan Poncosumo	1	6	0	9	16	0	-	8	9	17
	Kecamatan Bululawang	0	6	0	9	15	0	-	7	9	16
	Kecamatan Tajinan	0	8	0	9	17	0	-	8	6	14
	Kecamatan Wajak	0	7	0	6	13	0	-	6	5	11
	Kecamatan Gondanglegi	0	14	0	7	21	0	-	13	7	20
	Kecamatan Pagelaran	0	7	0	8	15	0	-	7	8	15
	Kecamatan Turen	0	14	0	15	29	0	-	9	14	23
	Kecamatan Dampit	0	7	0	11	18	0	-	6	9	15
	Kecamatan Tirtoyudo	0	8	0	7	15	0	-	8	7	15
	Kecamatan Ampelgading	1	6	0	6	13	0	-	8	8	16
	Kecamatan Sumbermanjing Wetan	0	8	0	8	16	0	-	9	5	14

No	Dinas/Instansi Pemerintah	2019						2020					
		Kelompok Jabatan			Jumlah	Kelompok Jabatan			Jumlah				
		Jabatan Fungsional Tertentu	Jabatan Fungsional Umum	Jabatan Pelaksana		Pejabat Struktural	Jabatan Fungsional Tertentu	Jabatan Fungsional Umum		Jabatan Pelaksana	Pejabat Struktural		
	Kecamatan Kepanjen	0	13	2	23	38	0	-	13	21	34		
	Kecamatan Pakisaji	0	9	0	9	18	0	-	8	9	17		
	Kecamatan Wagir	0	10	0	7	17	0	-	11	7	18		
	Kecamatan Sumberpucung	0	8	0	9	17	0	-	8	8	16		
	Kecamatan Kromengan	0	6	0	7	13	0	-	5	7	12		
	Kecamatan Ngajum	0	6	0	9	15	0	-	7	8	15		
	Kecamatan Wonosari	0	12	0	8	20	0	-	13	7	20		
	Kecamatan Pagak	0	6	0	9	15	0	-	7	9	16		
	Kecamatan Donomulyo	1	3	0	9	13	1	-	5	8	14		
	Kecamatan Bantur	0	6	0	8	14	0	-	7	5	12		
	Kecamatan Gedangan	0	7	0	7	14	0	-	6	7	13		
	Kecamatan Kalipare	0	8	0	7	15	0	-	7	7	14		
11	Kelurahan Candirenggo	0	3	1	1	5	0	-	1	1	2		
	Kelurahan Losari	0	2	0	1	3	0	-	3	1	4		
	Kelurahan Pagentan	0	3	0	1	4	0	-	3	1	4		
	Kelurahan Kalirejo	0	1	0	2	3	0	-	1	2	3		
	Kelurahan Lawang	0	1	0	1	2	0	-	1	1	2		
	Kelurahan Sedayu	0	1	0	1	2	0	-	1	1	2		
	Kelurahan Turen	0	2	0	1	3	0	-	2	0	2		
	Kelurahan Dampit	0	1	0	1	2	0	-	1	1	2		
	Kelurahan Ardirejo	0	2	1	1	4	0	-	2	0	2		
	Kelurahan Cepokomulyo	0	1	0	1	2	0	-	1	1	2		

No	Dinas/Instansi Pemerintah	2019						2020								
		Kelompok Jabatan			Kelompok Jabatan			Kelompok Jabatan			Kelompok Jabatan					
		Jabatan Fungsional Tertentu	Jabatan Fungsional Umum	Jabatan Pelaksana	Pejabat Struktural	Jumlah	Jabatan Fungsional Tertentu	Jabatan Fungsional Umum	Jabatan Pelaksana	Pejabat Struktural	Jumlah	Jabatan Fungsional Tertentu	Jabatan Fungsional Umum	Jabatan Pelaksana	Pejabat Struktural	Jumlah
	Kelurahan Kepanjen	0	1	0	1	2	0	-	1	1	2					
	Kelurahan Panarukan	0	2	0	1	3	0	-	2	1	3					
12	Rumah Sakit Umum Daerah Kanjuruhan Kepanjen	269	129	1	25	424	326	-	78	21	425					
	Rumah Sakit Umum Daerah Lawang	68	9	0	12	89	77	-	5	10	92					
	Jumlah	8.917	2.249	62	1.187	12.415	8.611	0	1.995	1.080	11.686					

Sumber : Badan Kepegawaian dan Pengembangan Sumber Daya Manusia

Tabel 2.4 Banyaknya ASN Instansi Pemerintah Daerah Menurut Eselon dan Jenis Kelamin di Kabupaten Malang

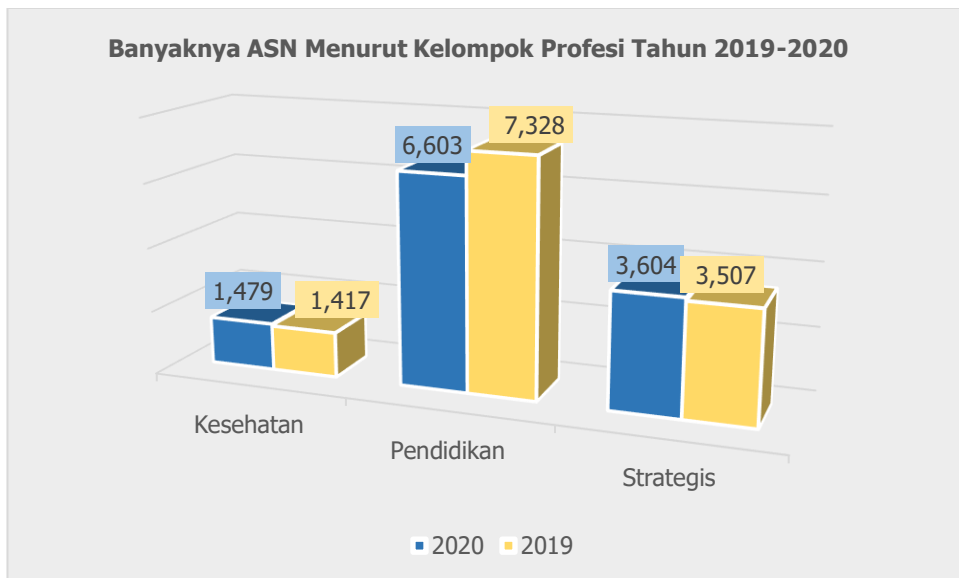
No	Jenjang Eselon	2019			2020		
		Laki-Laki	Perempuan	Jumlah	Laki-Laki	Perempuan	Jumlah
1	Eselon I	0	0	0	0	0	0
	I-A	0	0	0	0	0	0
	I-B	0	0	0	0	0	0
2	Eselon II	33	8	41	30	5	35
	II-A	1	0	1	1	0	1
	II-B	32	8	40	29	5	34
3	Eselon III	185	75	260	167	68	235
	III-A	68	22	90	62	18	80
	III-B	117	53	170	105	50	155
4	Eselon IV	495	382	877	447	364	811
	IV-A	409	336	745	371	320	691
	IV-B	86	46	132	76	44	120
5	Eselon V	0	0	0	0	0	0
Jumlah		713	465	1.178	644	437	1.081

Sumber: Badan Kepegawaian dan Pengembangan Sumber Daya Manusia

Tabel 2.5 Banyaknya ASN Menurut Agama dan Jenis Kelamin di Kabupaten Malang

No	Agama	2019			2020		
		Laki-Laki	Perempuan	Jumlah	Laki-Laki	Perempuan	Jumlah
1	Islam	5.266	6.327	11.593	4.805	6.120	10.925
2	Kristen Protestan	264	356	620	245	326	571
3	Kristen Katolik	68	93	161	63	86	149
4	Hindu	16	21	37	17	21	38
5	Buddha	2	2	4	2	1	3
6	Konghucu	0	0	0	0	0	0
Jumlah		5.616	6.799	12.415	5.132	6.554	11.686

Sumber: Badan Kepegawaian dan Pengembangan Sumber Daya Manusia



Gambar 2.4 ASN Menurut Kelompok Profesi Tahun 2019-2020

Tabel 2.6 Banyaknya ASN Menurut Kelompok Profesi dan Jenis Kelamin di Pemerintahan Daerah Kabupaten Malang

No	Kelompok Profesi	2019			2020		
		Laki-Laki	Perempuan	Jumlah	Laki-Laki	Perempuan	Jumlah
1	Kesehatan	301	1.116	1.417	309	1.170	1.479
a	Apoteker	5	16	21	11	38	49
b	Asisten Apoteker	5	54	59	6	55	61
c	Bidan	0	564	564	0	561	561
d	Dokter	38	55	93	43	62	105
e	Dokter Gigi	15	29	44	14	33	47
f	Entomolog Kesehatan	1	0	1	1	0	1
g	Epidemiolog Kesehatan	1	1	2	0	1	1
h	Fisioterapis	0	1	1	1	1	2
i	Nutrisionis	7	41	48	7	41	48
j	Pengawas Farmasi dan Makanan	0	0	0	0	0	0
k	Penyuluh Kesehatan Masyarakat	2	7	9	2	9	11
l	Perawat	191	271	462	190	277	467
m	Perawat Gigi	8	11	19	8	15	23
n	Perekam Medis	0	4	4	0	11	11
o	Pranata Laboratorium Kesehatan	13	32	45	12	37	49
p	Psikologi Klinis	1	0	1	1	0	1
q	Radiografer	1	6	7	2	6	8
r	Sanitarian	9	23	32	7	22	29

No	Kelompok Profesi	2019			2020		
		Laki-Laki	Perempuan	Jumlah	Laki-Laki	Perempuan	Jumlah
s	Teknisi Elektromedis	4	1	5	4	1	5
2	Pendidikan	2.738	4.590	7.328	2.556	4.047	6.603
a	Guru TK	2	250	252	0	28	28
b	Guru SD	1.875	3.356	5.231	1.780	3.072	4.852
c	Guru SMP	769	943	1.712	703	911	1.614
d	Pamong Belajar	6	4	10	5	4	9
e	Pengawas Sekolah	56	26	82	39	21	60
f	Penilik	30	11	41	29	11	40
3	Strategis	2.429	1.078	3.507	2.267	1.337	3.604
a	Analisis Kepegawaian	0	6	6	0	8	8
b	Analisis Ketahanan Pangan	1	0	1	1	0	1
c	Arsiparis	2	6	8	6	15	21
d	Auditor	9	14	23	10	17	27
e	Inspektur Ketenagalistrikan	0	0	0	0	0	0
f	Medik Veteriner	1	0	1	1	0	1
g	Pejabat Struktural	713	465	1.178	643	437	1.080
h	Penata Ruang	3	0	3	3	0	3
i	Penera	4	0	4	6	0	6
j	Penerjemah	0	1	1	0	1	1
k	Pengamanan Persandian	1	0	1	0	0	0
l	Pengamat Tera	1	0	1	1	0	1
m	Pengawas Penyelenggaraan Urusan Pemerintahan Di Daerah	2	1	3	4	2	6
n	Pengendali Dampak Lingkungan	1	0	1	1	0	1
o	Penguji Kendaraan Bermotor	9	1	10	14	3	17
p	Penyelidik Bumi	1	0	1	1	0	1
q	Penyuluh Pertanian	58	45	103	56	55	111
r	Perantara Hubungan Industrial	0	0	0	0	0	0
s	Perencana	2	2	4	3	3	6
t	Pranata Hubungan Masyarakat	0	1	1	0	0	0
u	Pranata Komputer	7	1	8	11	1	12
w	Pustakawan	1	1	2	2	1	3
x	Tenaga Strategis	1.613	534	2.147	1.504	794	2.298
Jumlah		5.615	6.799	12.415	5.132	6.554	11.686

Sumber: Badan Kepegawaian dan Pengembangan Sumber Daya Manusia

Tabel 2.7 Banyaknya ASN Menurut Dinas/Instansi Pemerintah dan Golongan di Kabupaten Malang

No	Dinas/Instansi Pemerintah	2019				2020				
		Golongan ASN				Golongan ASN				
		I	II	III	IV	I	II	III	IV	
		Jumlah				Jumlah				
1	Sekretaris Daerah	-	-	-	1	1			1	1
2	Staf Ahli Bupati Bidang Kemasayakatan dan Sumber Daya Manusia	-	-	-	1	1	0	0	0	1
	Staf Ahli Bupati Bidang Pemerintahan, Hukum dan Politik	-	-	-	1	1	0	0	0	0
	Staf Ahli Bupati Bidang Perekonomian, Keuangan dan Pembangunan	-	-	-	1	1	0	0	0	1
3	Asisten Administrasi Pemerintahan dan Kesejahteraan Rakyat Sekretaris Daerah	-	-	-	1	1	0	0	0	0
	Asisten Administrasi Perekonomian dan Pembangunan Sekretaris Daerah	-	-	-	1	1	0	0	0	1
	Asisten Administrasi Umum Sekretaris Daerah	-	-	-	1	1	0	0	0	1
4	Bagian Administrasi Tata Pemerintahan Sekretaris Daerah	-	-	5	1	6	0	1	6	2
	Bagian Hukum Sekretaris Daerah	-	1	7	1	9	0	1	7	1
	Bagian Administrasi Kesejahteraan Rakyat Sekretaris Daerah	-	1	4	1	6	0	4	4	1
	Bagian Administrasi Kemasayakatan dan Pembinaan Mental Sekretaris Daerah	-	2	4	1	7	0	2	5	1
	Bagian Administrasi Perekonomian Sekretaris Daerah	-	-	6	1	7	0	0	5	1
	Bagian Administrasi Kerjasama Sekretaris Daerah	-	1	3	1	5	0	1	4	2
	Bagian Administrasi Pembangunan Sekretaris Daerah	-	-	-	-	0	0	0	0	0
	Bagian Pengadaan Barang/Jasa	-	5	9	1	15	0	4	10	1

No	Dinas/Instansi Pemerintah	2019				2020					
		Golongan ASN				Golongan ASN					
		I	II	III	IV	Jumlah	I	II	III	IV	Jumlah
	Bagian Administrasi Sumberdaya Alam Sekretariat Daerah	-	-	6	1	7	0	0	8	1	9
	Bagian Umum Sekretariat Daerah	2	12	18	2	34	2	14	12	2	30
	Bagian Tata Usaha Sekretariat Daerah	-	8	13	1	22	0	9	14	1	24
	Bagian Hubungan Masyarakat dan Protokol Sekretariat Daerah	-	1	7	1	9	0	0	6	1	7
	Bagian Organisasi Sekretariat Daerah	-	-	8	1	9	0	0	11	1	12
5	Inspektorat Daerah	-	4	31	11	46	0	4	38	12	54
6	Sekretariat DPRD	3	7	19	10	39	2	8	20	8	38
7	Satuan Polisi Pamong Praja	1	19	33	7	60	1	17	34	7	59
8	Badan Perencanaan Pembangunan Daerah	-	7	28	5	40	0	9	32	5	46
	Badan Kepegawain Daerah	-	5	50	9	64	0	8	55	8	71
	Badan Penelitian dan Pengembangan Daerah	-	2	19	8	29	0	0	18	8	26
	Badan Pengelolaan Keuangan dan Aset Daerah	-	5	32	6	43	0	5	31	8	44
	Badan Pendapatan Daerah	-	20	42	10	72	0	21	38	8	67
	Badan Kesatuan Bangsa dan Politik	-	-	16	6	22	0	1	15	6	22
	Badan Penanggulangan Bencana Daerah	-	3	9	7	19	0	5	6	6	17
BNN Kab. Malang							1	1			2

No	Dinas/Instansi Pemerintah	2019					2020				
		Golongan ASN				Jumlah	Golongan ASN				Jumlah
		I	II	III	IV		I	II	III	IV	
9	Dinas Pendidikan	26	540	3.542	3.828	7.936	19	414	3.652	3.163	7.248
	Dinas Kesehatan	3	509	640	53	1.205	1	436	734	63	1.234
	Dinas Perumahan, Kawasan Permukiman dan Cipta Karya	1	26	43	6	76	1	20	41	5	67
	Dinas Pekerjaan Umum Bina Marga	34	113	57	4	208	26	110	58	4	198
	Dinas Pekerjaan Umum Sumber Daya Air	25	70	38	7	140	19	61	37	8	125
	Dinas Sosial	0	3	24	7	34	0	4	21	6	31
	Dinas Tenaga Kerja	0	2	16	6	24	0	2	15	7	24
	Dinas Pemberdayaan Perempuan dan Perlindungan Anak	0	1	18	5	24	0	1	17	7	25
	Dinas Ketahanan Pangan	0	3	21	8	32	0	2	19	7	28
	Dinas Lingkungan Hidup	38	88	36	11	173	36	87	33	9	165
	Dinas Kependudukan dan Pencatatan Sipil	0	8	17	9	34	0	11	22	8	41
	Dinas Pemberdayaan Masyarakat dan Desa	0	7	20	9	36	0	4	19	9	32
	Dinas Pengendalian Penduduk dan Keluarga Berencana	0	2	19	8	29	0	2	14	8	24
	Dinas Perhubungan	5	62	43	9	119	4	69	40	9	122
	Dinas Komunikasi dan Informatika	1	5	17	8	31	1	5	18	8	32

No	Dinas/Instansi Pemerintah	2019				2020					
		Golongan ASN				Golongan ASN					
		I	II	III	IV	I	II	III	IV		
		Jumlah				Jumlah					
	Dinas Koperasi dan Usaha Mikro	-	1	17	14	32	0	1	15	12	28
	Dinas Penanaman Modal dan Pelayanan Terpadu Satu Pintu	-	5	22	9	36	0	3	20	7	30
	Dinas Pemuda dan Olahraga	4	14	22	6	46	3	13	18	8	42
	Dinas Pertanian	-	3	13	4	20	0	4	15	4	23
	Dinas Perpustakaan dan Kearsipan	-	4	17	9	30	0	5	19	9	33
	Dinas Perikanan	-	9	20	8	37	0	11	12	10	33
	Dinas Pariwisata dan Kebudayaan	-	3	17	9	29	0	4	14	7	25
	Dinas Tanaman Pangan, Hortikultura dan Perkebunan	-	23	89	39	151	0	29	92	35	156
	Dinas Perindustrian dan Perdagangan	25	87	64	11	187	22	80	67	9	178
	Dinas PETERMAKAN dan KESEHATAN HEWAN	-	7	29	16	52	0	10	23	17	50
10	Kecamatan Pujon	-	6	7	2	15	0	8	5	2	15
	Kecamatan Ngantang	-	6	3	2	11	0	4	6	1	11
	Kecamatan Kasembon	1	5	8	1	15	1	3	7	1	12
	Kecamatan Singosari	1	10	10	2	23	1	10	19	1	31
	Kecamatan Lawang	-	5	8	1	14	0	5	9	2	16
	Kecamatan Kairangploso	-	4	7	1	12	0	6	3	2	11

No	Dinas/Instansi Pemerintah	2019				2020					
		Golongan ASN				Golongan ASN					
		I	II	III	IV	I	II	III	IV		
										Jumlah	Jumlah
	Kecamatan Dau	-	10	9	1	20	0	8	8	1	17
	Kecamatan Tumpang	-	8	5	3	16	0	9	6	2	17
	Kecamatan Pakis	-	9	8	2	19	0	9	6	2	17
	Kecamatan Jabung	-	13	10	2	25	0	10	12	2	24
	Kecamatan Poncosumo	1	6	7	2	16	0	8	6	3	17
	Kecamatan Bululawang	-	4	9	2	15	0	4	9	3	16
	Kecamatan Tajinan	-	7	7	3	17	0	6	6	2	14
	Kecamatan Wajak	-	5	8	-	13	0	4	6	1	11
	Kecamatan Gondanglegi	-	11	10	-	21	0	10	8	2	20
	Kecamatan Pagelaran	-	7	7	1	15	0	7	7	1	15
	Kecamatan Turen	-	9	9	1	19	0	6	13	3	22
	Kecamatan Dampit	-	6	5	2	13	0	5	8	2	15
	Kecamatan Tirtoyudo	-	8	5	2	15	0	8	4	3	15
	Kecamatan Ampelgading	-	5	6	2	13	0	4	10	2	16
	Kecamatan Sumbermanjing Wetan	-	7	8	1	16	0	7	6	1	14
	Kecamatan Kepanjen	1	7	16	2	26	1	7	22	4	34

No	Dinas/Instansi Pemerintah	2019				2020					
		Golongan ASN				Golongan ASN					
		I	II	III	IV	I	II	III	IV		
		Jumlah				Jumlah					
	Kecamatan Pakisaji	-	7	10	1	18	0	5	10	2	17
	Kecamatan Wagir	-	8	8	1	17	0	9	7	2	18
	Kecamatan Sumberpucung	-	7	7	3	17	0	6	8	2	16
	Kecamatan Kromengan	-	5	7	1	13	0	2	9	1	12
	Kecamatan Ngajum	-	4	8	3	15	0	4	8	3	15
	Kecamatan Wonosari	-	8	11	1	20	0	9	10	1	20
	Kecamatan Pagak	-	4	9	2	15	0	5	9	2	16
	Kecamatan Donomulyo	-	4	7	2	13	0	2	11	1	14
	Kecamatan Bantur	-	4	6	4	14	0	5	5	2	12
	Kecamatan Gedangan	-	7	5	2	14	0	4	7	2	13
	Kecamatan Kalipare	-	6	9	1	16	0	6	7	1	14
11	Kelurahan Candirenggo Kecamatan Singosari	-	1	5	-	6	0	1	2	0	3
	Kelurahan Losari Kecamatan Singosari	-	2	5	-	7	0	1	3	0	4
	Kelurahan Pagentan Kecamatan Singosari	-	1	7	-	8	0	1	3	0	4
	Kelurahan Kalirejo Kecamatan Lawang	-	1	3	-	4	0	1	2	0	3
	Kelurahan Lawang Kecamatan Lawang	-	-	3	-	3	0	0	2	0	2

No	Dinas/Instansi Pemerintah	2019				2020					
		Golongan ASN				Golongan ASN					
		I	II	III	IV	Jumlah	I	II	III	IV	Jumlah
	Kelurahan Sedayu Kecamatan Turen	-	1	4	-	5	0	1	1	0	2
	Kelurahan Turen Kecamatan Turen	-	-	5	-	5	0	0	3	0	3
	Kelurahan Dampit Kecamatan Dampit	-	1	4	-	5	0	1	1	0	2
	Kelurahan Ardirejo Kecamatan Kepanjen	1	2	4	-	7	1	1	0	0	2
	Kelurahan Cepokomulyo Kecamatan Kepanjen	-	1	3	-	4	0	1	1	0	2
	Kelurahan Kepanjen Kecamatan Kepanjen	-	1	2	-	3	0	1	1	0	2
	Kelurahan Panarukan Kecamatan Kepanjen	1	2	2	1	6	0	2	1	0	3
12	Rumah Sakit Umum Daerah Kanjuruhan Kepanjen	5	122	251	46	424	2	89	289	45	425
	Rumah Sakit Umum Daerah Lawang	-	29	52	8	89	0	22	61	9	92
	JUMLAH	179	2.084	5.839	4.313	12.415	143	1.830	6.062	3.651	11.686

Sumber : Badan Kepegawaian dan Pengembangan Sumber Daya Manusia

Tabel 2.8 Banyaknya ASN Menurut Dinas /Instansi Pemerintah dan Jenis Kelamin di Kabupaten Malang

No	Dinas/Instansi Pemerintah	2019				2020			
		Jenis Kelamin		Jumlah	Jenis Kelamin		Jumlah		
		Laki-laki	Perempuan		Laki-laki	Perempuan			
1	Sekretaris Daerah	1	0	1	1	0	0	1	
2	Staf Ahli Bupati Bidang Kemasyarakatan dan Sumber Daya Manusia	1	0	1	1	1	0	1	
	Staf Ahli Bupati Bidang Pemerintahan, Hukum dan Politik	1	0	1	1	0	0	0	
	Staf Ahli Bupati Bidang Perekonomian, Keuangan dan Pembangunan	1	0	1	1	1	0	1	
3	Asisten Administrasi Pemerintahan dan Kesejahteraan Rakyat Sekretaris Daerah	1	0	1	1	0	0	0	
	Asisten Administrasi Perekonomian dan Pembangunan Sekretaris Daerah	1	0	1	1	1	0	1	
	Asisten Administrasi Umum Sekretaris Daerah	-	1	1	1	0	1	1	
4	Bagian Administrasi Tata Pemerintahan Sekretariat Daerah	5	2	7	7	5	4	9	
	Bagian Hukum Sekretariat Daerah	5	4	9	9	5	4	9	
	Bagian Administrasi Kesejahteraan Rakyat Sekretariat Daerah	3	3	6	6	4	5	9	
	Bagian Administrasi Kemasyarakatan dan Pembinaan Mental Sekretariat Daerah	5	2	7	7	7	1	8	
	Bagian Administrasi Perekonomian Sekretariat Daerah	4	3	7	7	3	3	6	
	Bagian Administrasi Kerjasama Sekretariat Daerah	3	2	5	5	4	3	7	
	Bagian Administrasi Pembangunan Sekretariat Daerah	-	-	0	0	0	0	0	
	Bagian Pengadaan Barang/Jasa	11	4	15	15	11	4	15	
	Bagian Administrasi Sumberdaya Alam Sekretariat Daerah	3	4	7	7	3	6	9	
	Bagian Umum Sekretariat Daerah	21	10	31	31	20	10	30	
	Bagian Tata Usaha Sekretariat Daerah	12	10	22	22	16	8	24	
	Bagian Hubungan Masyarakat dan Protokol Sekretariat Daerah	4	5	9	9	3	4	7	

No	Dinas/Instansi Pemerintah	2019				2020			
		Jenis Kelamin		Jumlah	Jenis Kelamin		Jumlah		
		Laki-laki	Perempuan		Laki-laki	Perempuan			
	Bagian Organisasi Sekretariat Daerah	1	9	10	2	10	12		
5	Inspektorat Daerah	22	24	46	26	28	54		
6	Sekretariat DPRD	22	16	38	25	13	38		
7	Satuan Polisi Pamong Praja	56	4	60	55	4	59		
8	Badan Perencanaan Pembangunan Daerah	23	17	40	27	19	46		
	Badan Kepegawaian Daerah	30	33	63	31	40	71		
	Badan Penelitian dan Pengembangan Daerah	13	16	29	10	16	26		
	Badan Pengelolaan Keuangan dan Aset Daerah	19	22	41	19	25	44		
	Badan Pendapatan Daerah	52	20	72	47	20	67		
	Badan Kesatuan Bangsa dan Politik	10	12	22	10	12	22		
	Badan Penanggulangan Bencana Daerah	15	4	19	12	5	17		
	BNN Kab. Malang				1	1	2		
9	Dinas Pendidikan	3.229	4.707	7.936	2.862	4.386	7.248		
	Dinas Kesehatan	251	946	1.197	244	990	1.234		
	Dinas Perumahan, Kawasan Permukiman dan Cipta Karya	46	31	77	40	27	67		
	Dinas Pekerjaan Umum Bina Marga	173	36	209	160	38	198		
	Dinas Pekerjaan Umum Sumber Daya Air	127	13	140	113	12	125		
	Dinas Sosial	18	17	35	14	17	31		
	Dinas Tenaga Kerja	17	7	24	16	8	24		
	Dinas Pemberdayaan Perempuan dan Perlindungan Anak	5	19	24	5	20	25		
	Dinas Ketahanan Pangan	17	15	32	13	15	28		
	Dinas Lingkungan Hidup	148	25	173	141	24	165		
	Dinas Kependudukan dan Pencatatan Sipil	20	15	35	23	18	41		

No	Dinas/Instansi Pemerintah	2019				2020			
		Jenis Kelamin		Jumlah	Jenis Kelamin		Jumlah		
		Laki-laki	Perempuan		Laki-laki	Perempuan			
	Dinas Pemberdayaan Masyarakat dan Desa	21	13	34	21	11	32		
	Dinas Pengendalian Penduduk dan Keluarga Berencana	14	15	29	9	15	24		
	Dinas Perhubungan	106	13	119	105	17	122		
	Dinas Komunikasi dan Informatika	18	13	31	20	12	32		
	Dinas Koperasi dan Usaha Mikro	19	12	31	16	12	28		
	Dinas Penanaman Modal dan Pelayanan Terpadu Satu Pintu	20	14	34	18	12	30		
	Dinas Pemuda dan Olahraga	38	8	46	35	7	42		
	Dinas Pertanahan	12	9	21	12	11	23		
	Dinas Perpustakaan dan Kearsipan	15	16	31	15	18	33		
	Dinas Perikanan	23	14	37	23	10	33		
	Dinas Pariwisata dan Kebudayaan	18	11	29	13	12	25		
	Dinas Tanaman Pangan, Hortikultura dan Perkebunan	95	57	152	90	66	156		
	Dinas Perindustrian dan Perdagangan	146	44	190	138	40	178		
	Dinas Peternakan dan Kesehatan Hewan	30	22	52	29	21	50		
10	Kecamatan Pujon	12	4	16	12	3	15		
	Kecamatan Ngantang	9	3	12	7	4	11		
	Kecamatan Kasembon	12	3	15	10	2	12		
	Kecamatan Singosari	16	7	23	18	13	31		
	Kecamatan Lawang	8	4	12	11	5	16		
	Kecamatan Karangploso	6	7	13	6	5	11		
	Kecamatan Dau	19	2	21	14	3	17		
	Kecamatan Tumpang	11	6	17	11	6	17		
	Kecamatan Pakis	15	4	19	13	4	17		

No	Dinas/Instansi Pemerintah	2019				2020			
		Jenis Kelamin		Jumlah	Jenis Kelamin		Jumlah		
		Laki-laki	Perempuan		Laki-laki	Perempuan			
	Kecamatan Jabung	23	3	26	21	3	24		
	Kecamatan Ponokusumo	13	3	16	14	3	17		
	Kecamatan Bululawang	10	6	16	10	6	16		
	Kecamatan Tajinan	8	7	15	7	7	14		
	Kecamatan Wajak	11	2	13	9	2	11		
	Kecamatan Gondanglegi	13	8	21	11	9	20		
	Kecamatan Pagelaran	15	1	16	13	2	15		
	Kecamatan Turen	16	3	19	17	5	22		
	Kecamatan Dampit	10	3	13	13	2	15		
	Kecamatan Tirtoyudo	12	3	15	11	4	15		
	Kecamatan Ampelgading	10	3	13	12	4	16		
	Kecamatan Sumbermanjing Wetan	10	6	16	8	6	14		
	Kecamatan Kepanjen	16	6	22	23	11	34		
	Kecamatan Pakisaji	10	8	18	9	8	17		
	Kecamatan Wagir	13	3	16	14	4	18		
	Kecamatan Sumberpucung	10	7	17	9	7	16		
	Kecamatan Kromengan	11	2	13	10	2	12		
	Kecamatan Ngajum	11	4	15	9	6	15		
	Kecamatan Wonosari	17	3	20	16	4	20		
	Kecamatan Pagak	13	2	15	13	3	16		
	Kecamatan Donomulyo	12	1	13	12	2	14		
	Kecamatan Bantur	11	3	14	10	2	12		

No	Dinas/Instansi Pemerintah	2019				2020			
		Jenis Kelamin		Jumlah	Jenis Kelamin		Jumlah		
		Laki-laki	Perempuan		Laki-laki	Perempuan			
	Kecamatan Gedangan	12	1	13	11	2	13		
	Kecamatan Kalipare	12	4	16	11	3	14		
11	Kelurahan Candirenggo Kecamatan Singosari	1	5	6	0	3	3		
	Kelurahan Losari Kecamatan Singosari	4	3	7	3	1	4		
	Kelurahan Pagentan Kecamatan Singosari	3	5	8	1	3	4		
	Kelurahan Kalirejo Kecamatan Lawang	4	0	4	3	0	3		
	Kelurahan Lawang Kecamatan Lawang	2	1	3	1	1	2		
	Kelurahan Sedayu Kecamatan Turen	2	2	4	1	1	2		
	Kelurahan Turen Kecamatan Turen	5	2	7	1	2	3		
	Kelurahan Dampit Kecamatan Dampit	5	0	5	2	0	2		
	Kelurahan Ardirejo Kecamatan Kepanjen	4	3	7	1	1	2		
	Kelurahan Cepokomulyo Kecamatan Kepanjen	2	2	4	1	1	2		
	Kelurahan Kepanjen Kecamatan Kepanjen	3	1	4	2	0	2		
	Kelurahan Panarukan Kecamatan Kepanjen	6	1	7	3	0	3		
12	Rumah Sakit Umum Daerah Karjuruhan Kepanjen	178	247	425	170	255	425		
	Rumah Sakit Umum Daerah Lawang	21	74	95	23	69	92		
JUMLAH		5,618	6,797	12,415	5,132	6,554	11,686		

Sumber : Badan Kepegawaian dan Pengembangan Sumber Daya Manusia

Tabel 2.9 Daftar Nama Rupabumi Di Kabupaten Malang Tahun 2020

No.	Kecamatan	Desa	Jenis Unsur	Nama Lokal Unsur	Nama Spesifik	Nama Di Lapangan	Nama Di Daerah	Arti Nama
1	Bululawang	Bakalan	Administratif	Kantor Desa	Bakalan	Bakalan	Bakalan	Memulai
		Bululawang	Administratif	Kantor Desa	Bululawang	Bululawang	Bululawang	Nama Pohon
		Gading	Alami	Sungai	Manten	Manten	Kali Manten	-
		Kasembon	Administratif	Kantor Desa	Anyar	Anyar	Kali Anyar	Nama Kembang
		Kasri	Administratif	Kantor Desa	Kasembon	Kasembon	Kasembon	Pohon Asem
		Krebet	Administratif	Kantor Desa	Manten	Manten	Kali Manten	-
		Krebet Senggrong	Administratif	Kantor Desa	Kasri	Kasri	Kasri	Merdu
		Kuwolu	Administratif	Kantor Desa	Krebet	Krebet	Krebet	Nama Orang
		Lumbangsari	Administratif	Kantor Desa	Kali	Kali	Kali Anyar	-
		Pringu	Administratif	Kantor Desa	Krebet Senggrong	Krebet Senggrong	Krebet Senggrong	Menggraung
		Sempalwadak	Administratif	Kantor Desa	Lumbang	Lumbang	Kali Lumbang	-
		Sudimoro	Alami	Sungai	Anyar	Anyar	Kali Anyar	-
		Sukonolo	Administratif	Kantor Desa	Kuwolu	Kuwolu	Kuwolu	Rumah Delapan
		Wandanpuro	Administratif	Kantor Desa	Lumbangsari	Lumbangsari	Lumbangsari	-
2	Gondanglegi	Pringu	Administratif	Kantor Desa	Brantas	Brantas	Kali Brantas	-
		Sempalwadak	Administratif	Kantor Desa	Pringu	Pringu	Pringu	Bambu Ungu
		Sudimoro	Alami	Sungai	Meri	Meri	Kali Meri	Patah dan Jatuh ke Kolam
		Sukonolo	Administratif	Kantor Desa	Sudimoro	Sudimoro	Sudimoro	Mau Datang
		Wandanpuro	Administratif	Kantor Desa	Sukonolo	Sukonolo	Sukonolo	Suka Keramaian
		Bulupitu	Alami	Sungai	Brantas	Brantas	Kali Brantas	-
		Ganjaran	Administratif	Kantor Desa	Wandanpuro	Wandanpuro	Wandanpuro	-
		Gondanglegi Kulon	Administratif	Kantor Desa	Manten	Manten	Kali Manten	-
		Gondanglegi Wetan	Administratif	Kantor Desa	Brantas	Brantas	Kali Brantas	-
		Ketawang	Alami	Sungai	Kali Meri	Kali Meri	Kali Meri	-
		Panggungrejo	Administratif	Kantor Desa	Bulupitu	Bulupitu	Bulupitu	Tujuh Batang Bambu
		Bulupitu	Alami	Sungai	Brantas	Brantas	Kali Brantas	-
		Ganjaran	Administratif	Kantor Desa	Bureng 1	Bureng 1	Kali Bureng 1	-
		Gondanglegi Kulon	Administratif	Kantor Desa	Bureng 2	Bureng 2	Kali Bureng 2	-
Gondanglegi Wetan	Administratif	Kantor Desa	Bureng 2	Bureng 2	Kali Bureng 2	-		
Ketawang	Alami	Sungai	Ganjaran	Ganjaran	Ganjaran	Penghajaran		
Panggungrejo	Administratif	Kantor Desa	Bureng 2	Bureng 2	Kali Bureng 2	-		
Ketawang	Administratif	Kantor Desa	Gondanglegi Kulon	Gondanglegi Kulon	Gondanglegi Kulon	Buah Gondang yang Manis		
Panggungrejo	Administratif	Kantor Desa	Kedungkandang	Kedungkandang	Kali Kedungkandang	-		
Panggungrejo	Administratif	Kantor Desa	Gondanglegi Wetan	Gondanglegi Wetan	Gondanglegi Wetan	Buah Gondang yang Manis		
Panggungrejo	Administratif	Kantor Desa	Jagalan	Jagalan	Kali Jagalan	-		
Panggungrejo	Administratif	Kantor Desa	Ketawang	Ketawang	Ketawang	-		
Panggungrejo	Administratif	Kantor Desa	Kedungkandang	Kedungkandang	Kali Kedungkandang	-		
Panggungrejo	Administratif	Kantor Desa	Panggungrejo	Panggungrejo	Panggungrejo	Tempat Keramaian		

No.	Kecamatan	Desa	Jenis Unsur	Nama Lokal Unsur	Nama Spesifik	Nama Di Lapangan	Nama Di Daerah	Arti Nama	
3	Jabung	Putat Kidul	Alami	Sungai	Bureng 2	Kali Bureng 2	Kali Bureng 2	-	
			Administratif	Kantor Desa	Putat Kidul	Putat Kidul	Putat Kidul	Rekol	
		Putat Lor	Alami	Sungai	Kedungkandang	Kali Kedungkandang	Kali Kedungkandang	Kali Kedungkandang	-
			Alami	Sungai	Sipring	Kali Sipring	Kali Sipring	Kali Sipring	-
		Putukrejo	Administratif	Kantor Desa	Putat Lor	Putat Lor	Putat Lor	Putat Lor	Nama Pohon
			Administratif	Kantor Desa	Kedungkandang	Kedungkandang	Kali Kedungkandang	Kali Kedungkandang	-
		Sepanjang	Alami	Sungai	Putukrejo	Putukrejo	Putukrejo	Putukrejo	Bukit yang Subur dan Makmur
			Alami	Sungai	Bureng 2	Bureng 2	Kali Bureng 2	Kali Bureng 2	-
		Suko Sari	Administratif	Kantor Desa	Sumbersira	Sumbersira	Sumbersira	Sumbersira	-
			Administratif	Kantor Desa	Sepanjang	Sepanjang	Sepanjang	Sepanjang	-
		Sukorejo	Alami	Sungai	Jaruman	Jaruman	Kali Jaruman	Kali Jaruman	-
			Administratif	Kantor Desa	Suko Sari	Suko Sari	Suko Sari	Suko Sari	-
		Sumberjaya	Alami	Sungai	Bureng 2	Bureng 2	Kali Bureng 2	Kali Bureng 2	-
			Administratif	Kantor Desa	Sukorejo	Sukorejo	Sukorejo	Sukorejo	-
		Urek Urek	Alami	Sungai	Brantas	Brantas	Kali Brantas	Kali Brantas	-
			Administratif	Kantor Desa	Bureng 1	Bureng 1	Kali Bureng 1	Kali Bureng 1	-
		Argosari	Administratif	Kantor Desa	Sumberjaya	Sumberjaya	Sumberjaya	Sumberjaya	Mata Air
			Administratif	Kantor Desa	Bureng 1	Bureng 1	Kali Bureng 1	Kali Bureng 1	-
		Gadingkembar	Alami	Sungai	Urek Urek	Urek Urek	Urek Urek	Urek Urek	Mengeruk Tanah
			Administratif	Kantor Desa	Argosari	Argosari	Argosari	Argosari	Gunung Kembang
		Gunung Jati Jabung	Alami	Sungai	Jebok	Jebok	Sungai Jebok	Sungai Jebok	-
			Administratif	Kantor Desa	Teguhan	Teguhan	Sumber Teguhan	Sumber Teguhan	-
		Kemantren	Alami	Sungai	Gadingkembar	Gadingkembar	Gadingkembar	Gadingkembar	Dijadikan Satu
			Administratif	Kantor Desa	Gasek	Gasek	Kali Gasek	Kali Gasek	-
		Kemiri	Alami	Sungai	Baron	Baron	Kali Baron	Kali Baron	-
			Administratif	Kantor Desa	Jati	Jati	Gunung Jati	Gunung Jati	Penghubung
		Kenongo	Alami	Sungai	Jabung	Jabung	Jabung	Jabung	-
Administratif	Kantor Desa		Jabon	Jabon	Sungai Jabon	Sungai Jabon	Kementerian (Pegawai)		
Pandansari Lor	Alami	Bukit	Kemantren	Kemantren	Kemantren	Kemantren	-		
	Administratif	Kantor Desa	Kuwal	Kuwal	Gunung Kuwal	Gunung Kuwal	Bukit Petung		
Sidomulyo	Alami	Bukit	Petung	Petung	Gunung Petung	Gunung Petung	Sungai Sasi		
	Administratif	Kantor Desa	Sasi	Sasi	Kali Sasi	Kali Sasi	Buah Kemiri		
Sukorejo	Alami	Bukit	Kemiri	Kemiri	Gunung Kemiri	Gunung Kemiri	Bukit Kemiri		
	Administratif	Kantor Desa	Kenongo	Kenongo	Kenongo	Kenongo	Bunga Kenanga		
Pandansari Lor	Alami	Air Terjun	Ngadirejo	Ngadirejo	Ngadirejo	Ngadirejo	-		
	Administratif	Kantor Desa	Jahe	Jahe	Coban Jahe	Coban Jahe	-		
Sidomulyo	Alami	Air Terjun	Pandansari Lor	Pandansari Lor	Pandansari Lor	Pandansari Lor	Tanaman Pandan yang Harum di Bagian Utara		
	Administratif	Kantor Desa	Jidor	Jidor	Coban Jidor	Coban Jidor	Air Terjun Jidor		
Sidomulyo	Alami	Sungai	Jilu	Jilu	Kali Jilu	Kali Jilu	Sungai Jilu		
	Administratif	Kantor Desa	Sidomulyo	Sidomulyo	Sidomulyo	Sidomulyo	Jadi Mulia		

No.	Kecamatan	Desa	Jenis Unsur	Nama Lokal Unsur	Nama Spesifik	Nama Di Lapangan	Nama Di Daerah	Arti Nama
			Alami	Mata Air	Umbulan	Sumber Umbulan	Sumber Umbulan	-
			Alami	Sungai	Jilu	Kali Jilu	Kali Jilu	Sungai Jilu
		Sidorejo	Administratif	Kantor Desa	Sidorejo	Sidorejo	Sidorejo	Jadi Ramai
			Alami	Sungai	Nglongsor	Kali Nglongsor	Kali Nglongsor	Sungai Nglongsor
		Slamparejo	Administratif	Kantor Desa	Slamparejo	Slamparejo	Slamparejo	Meluncur
			Administratif	Kantor Desa	Sukolilo	Sukolilo	Sukolilo	Senang Ikhlas
			Alami	Bukit	Kebut	Gunung Kebut	Gunung Kebut	Bukit Kemantran
		Sukopuro	Administratif	Kantor Desa	Sukopuro	Sukopuro	Sukopuro	Suka Memberi Maaf
			Alami	Sungai	Duren	Kali Duren	Kali Duren	Sungai Duren
		Taji	Administratif	Kantor Desa	Taji	Taji	Taji	Dijadikan Satu
			Alami	Air Terjun	Putri	Coban Putri	Coban Putri	Air Terjun Putri
			Alami	Air Terjun	Siuk	Coban Siuk	Coban Siuk	Air Terjun Siuk
			Alami	Bukit	Kukusan	Gunung Kukusan	Gunung Kukusan	Bukit Kukusan
			Alami	Sungai	Jahe	Kali Jahe	Kali Jahe	-
			Alami	Sungai	Keweden	Kali Keweden	Kali Keweden	Sungai Keweden
			Alami	Sungai	Beruk	Kali Beruk	Kali Beruk	Sungai Beruk
			Alami	Sungai	Cemara	Gunung Cemara	Gunung Cemara	Gunung Kukusan
4	Kasembon	Bayem	Administratif	Kantor Desa	Bayem	Bayem	Bayem	Pohon Bayem
			Alami	Sungai	Kanal	Kali Kanal	Kali Kanal	-
			Alami	Sungai	Konto	Kali Konto	Kali Konto	-
			Alami	Mata Air	Padhusan	Sumber Padhusan	Sumber Padhusan	Tempat Untuk Mandi
			Alami	Gunung	Selokaki	Gunung Selokaki	Gunung Selokaki	-
		Kasembon	Administratif	Kantor Desa	Kasembon	Kasembon	Kasembon	-
			Alami	Sungai	Kali Konto	Kali Konto	Kali Konto	-
			Administratif	Kantor Desa	Pait	Pait	Pait	Pahit
			Alami	Sungai	Pait	Kali Pait	Kali Pait	-
			Alami	Air Terjun	Ketak	Coban Ketak	Coban Ketak	-
		Pondokagung	Administratif	Kantor Desa	Pondokagung	Pondokagung	Pondokagung	-
			Alami	Sungai	Konto	Kali Konto	Kali Konto	-
			Alami	Sungai	Druju	Kali Druju	Kali Druju	-
			Alami	Mata Air	Sumber Air	Sumber Air	Sumber Air	-
			Alami	Waduk	Mendalan	Waduk Mendalan	Waduk Mendalan	-
			Alami	Waduk	Siman	Waduk Siman	Waduk Siman	-
		Sukosari	Administratif	Kantor Desa	Sukosari	Sukosari	Sukosari	-
			Alami	Sungai	Koang	Kali Koang	Kali Koang	-
			Alami	Sungai	Konto	Kali Konto	Kali Konto	-
			Alami	Mata Air	Suko	Sumber Suko	Sumber Suko	-
			Alami	Mata Air	Tangis	Sumber Tangis	Sumber Tangis	Dahulu Sering Terdengar Orang
			Alami	Gunung	Krengih	Gunung Krengih	Gunung Krengih	Menangis Dahulu Sering Terdengar Orang Menangis

No.	Kecamatan	Desa	Jenis Unsur	Nama Lokal Unsur	Nama Spesifik	Nama Di Lapangan	Nama Di Daerah	Arti Nama
		Wonoagung	Administratif	Kantor Desa	Wonoagung	Wonoagung	Wonoagung	Hutan Besar
			Alami	Sungai	Kali Konto	Kali Konto	Kali Konto	-
			Alami	Mata Air	Sumber Air	Sumber Air	Sumber Air	-
			Alami	Mata Air	Dodol	Sumber Air Dodol	Sumber Air Dodol	-
			Alami	Mata Air	Jabongarut	Sumber Air	Sumber Air	-
			Alami	Mata Air	Toyomerto	Jabongarut	Jabongarut	-
			Alami	Mata Air	Toyomerto	Sumber Air	Sumber Air	-
			Alami	Air Terjun	Sepukul	Toyomerto	Toyomerto	-
			Alami	Air Terjun	Tempuran	Coban Sepukul	Coban Sepukul	-
			Administratif	Kantor Desa	Bandungrejo	Coban Tempuran	Coban Tempuran	-
5	Bantur	Bandungrejo	Alami	Mata Air	Bandungrejo	Bandungrejo	Bandungrejo	-
			Alami	Sungai	Bandung	Sumber Bandung	Sumber Bandung	-
			Alami	Mata Air	Pang	Kali Pang	Kali Pang	-
			Alami	Mata Air	Purboyo	Sumber Purboyo	Sumber Purboyo	-
			Alami	Sungai	Sengkaring	Kali Sengkaring	Kali Sengkaring	-
			Administratif	Kantor Desa	Bantur	Bantur	Bantur	-
			Alami	Sungai	Durmo	Kali Durmo	Kali Durmo	-
			Alami	Mata Air	Durmo	Sumber Durmo	Sumber Durmo	-
			Alami	Sungai	Bantur	Kali Bantur	Kali Bantur	-
			Alami	Mata Air	Tanjungarsi	Sumber Tanjungarsi	Sumber Tanjungarsi	-
			Administratif	Kantor Desa	Karangarsi	Karangarsi	Karangarsi	-
			Alami	Sungai	Curahgumukmas	Kali Curahgumukmas	Kali Curahgumukmas	-
			Alami	Gunung	Gebang	Gunung Gebang	Gunung Gebang	Banyak Tumbuhan Gebang
			Alami	Mata Air	Wakap	Sumber Wakap	Sumber Wakap	-
			Alami	Sungai	Sumbercurah	Kali Sumbercurah	Kali Sumbercurah	-
			Alami	Sungai	Sumber Wungu	Kali Sumber Wungu	Kali Sumber Wungu	-
			Administratif	Kantor Desa	Pringgondani	Pringgondani	Pringgondani	Petilasan Gatot Kaca
			Alami	Sungai	Sumbermongko	Kali Sumbermongko	Kali Sumbermongko	-
			Alami	Mata Air	Bendo	Sumber Bendo	Sumber Bendo	-
			Alami	Sungai	Durmo	Kali Durmo	Kali Durmo	-
			Alami	Mata Air	Waluh	Sumber Waluh	Sumber Waluh	-
			Administratif	Kantor Desa	Rejosari	Rejosari	Rejosari	-
			Alami	Sungai	Dorowati	Kali Dorowati	Kali Dorowati	-
			Alami	Mata Air	Balewerti	Sumber Balewerti	Sumber Balewerti	-
			Alami	Sungai	Jeding	Kali Jeding	Kali Jeding	Dahulu dijadikan tempat penampungan air
			Alami	Sungai	Jeding	SumberJeding	SumberJeding	-
			Alami	Mata Air	Balik Watu	Sumber Balik Watu	Sumber Balik Watu	Sumber yang muncul dari balik batu
			Alami	Sungai	Klakah	Kali Klakah	Kali Klakah	-
			Administratif	Kantor Desa	Rejoyoso	Rejoyoso	Rejoyoso	-
			Alami	Sungai	Sumber Wungu	Kali Sumber Wungu	Kali Sumber Wungu	-
			Alami	Sungai	Lesti	Kali Lesti	Kali Lesti	-

No.	Kecamatan	Desa	Jenis Unsur	Nama Lokal Unsur	Nama Spesifik	Nama Di Lapangan	Nama Di Daerah	Arti Nama
		Srigonco	Alami	Mata Air	Wodgalih	Sumber Wodgalih	Sumber Wodgalih	-
			Administratif	Kantor Desa	Srigonco	Srigonco	Srigonco	-
			Alami	Tanjung	Daliputih	Tanjung Daliputih	Tanjung Daliputih	-
			Alami	Sungai	Trubus	Kali Trubus	Kali Trubus	-
			Alami	Tanjung	Barek	Tanjung Barek	Tanjung Barek	-
			Alami	Mata Air	Jambe	Sumber Jame	Sumber Jame	-
			Alami	Laut	Balekambang	Pantai Balekambang	Pantai Balekambang	-
			Alami	Sungai	Barek	Kali Barek	Kali Barek	-
			Alami	Sungai	Luminu	Kali Luminu	Kali Luminu	-
		Sumberbening	Administratif	Kantor Desa	Sumberbening	Sumberbening	Sumberbening	Mata Air yang Jernih
			Alami	Sungai	Pang	Kali Pang	Kali Pang	-
			Alami	Laut	Kandangmerak	Pantai	Pantai	-
			Alami	Sungai	Trubus	Kandangmerak	Kandangmerak	-
			Alami	Sungai	Luminu	Kali Trubus	Kali Trubus	-
		Wonokerto	Administratif	Kantor Desa	Wonokerto	Kali Luminu	Kali Luminu	-
			Alami	Sungai	Sumberkarangsuko	Wonokerto	Wonokerto	-
			Alami	Sungai	Dorowati	Kali	Kali	-
			Alami	Sungai	Klakah	Sumberkarangsuko	Sumberkarangsuko	-
			Alami	Sungai	Mahardo	Kali Dorowati	Kali Dorowati	-
			Alami	Sungai	Lesti	Kali Klakah	Kali Klakah	-
		Wonorejo	Administratif	Kantor Desa	Wonorejo	Kali Mahardo	Kali Mahardo	-
			Alami	Sungai	Gading	Kali Lesti	Kali Lesti	-
			Alami	Sungai	Bledokan	Wonorejo	Wonorejo	-
			Alami	Sungai	Bantur	Kali Gading	Kali Gading	-
			Alami	Sungai	Argusuko	Kali Bledokan	Kali Bledokan	-
6	Poncokusumo	Argusuko	Administratif	Kantor Desa	Argusuko	Kali Bantur	Kali Bantur	-
			Alami	Mata Air	Sumberaren	Argusuko	Argusuko	Diambil dari nama Mbah Suko
			Alami	Mata Air	Sumberaren	Sumberaren	Sumberaren	-
		Belung	Administratif	Kantor Desa	Sumberjamban	Sumberjamban	Sumberjamban	-
			Administratif	Sungai	Belung	Belung	Belung	Tulang
		Dawuhan	Administratif	Kantor Desa	Amprong	Kali Amprong	Kali Amprong	Sungai Amprong
			Alami	Sungai	Dawuhan	Dawuhan	Dawuhan	Bendungan
		Gubugklakah	Administratif	Kantor Desa	Lesti	Kali Lesti	Kali Lesti	-
			Alami	Sungai	Gubugklakah	Gubugklakah	Gubugklakah	Rumah, Bambu dibelah Dua
			Alami	Air Terjun	Pelangi	Coban Pelangi	Coban Pelangi	Air Terjun Pelangi
			Alami	Air Terjun	Trisula	Coban Trisula	Coban Trisula	Air Terjun Trisula
			Alami	Sungai	Amprong	Kali Amprong	Kali Amprong	Sungai Amprong
			Alami	Bukit	Seruk	Gunung Seruk	Gunung Seruk	Bukit Seruk
		Jambesari	Administratif	Kantor Desa	Jambesari	Jambesari	Jambesari	Nama Pohon Jame/Pinang
			Alami	Sungai	Manten	Kali Manten	Kali Manten	Sungai Manten

No.	Kecamatan	Desa	Jenis Unsur	Nama Lokal Unsur	Nama Spesifik	Nama Di Lapangan	Nama Di Daerah	Arti Nama
		Karanganyar	Alami	Mata Air	Copan	Sumber Copan	Sumber Copan	Mata air Copan
			Alami	Waduk	Jambesari	Waduk Jambesari	Waduk Jambesari	-
			Administratif	Kantor Desa	Karanganyar	Karanganyar	Karanganyar	Pekarangan Baru
			Alami	Mata Air	Sumber Pancuran	Sumber Pancuran	Sumber Pancuran	Mata air Sumber Pancuran
		Karangnongko	Administratif	Kantor Desa	Karangnongko	Karangnongko	Karangnongko	Pekarangan Nangka
			Alami	Sungai	Meri	Kali Meri	Kali Meri	Sungai Meri
			Alami	Mata Air	Bendo	Sumber Bendo	Sumber Bendo	-
			Alami	Sungai	Amprong	Kali Amprong	Kali Amprong	Sungai Amprong
		Ngadas	Administratif	Kantor Desa	Ngadas	Ngadas	Ngadas	Dari Nama Tumbuhan Adas Pulowaras
			Alami	Gunung	Gentong	Gunung Gentong	Gunung Gentong	-
			Alami	Bukit	Pusing Jarat	Pusing Jarat	Pusing Jarat	Bukit Jarat
			Alami	Bukit	Pusing Jemplang	Pusing Jemplang	Pusing Jemplang	Bukit Jemplang
			Alami	Bukit	Pusing Kutugan	Pusing Kutugan	Pusing Kutugan	Bukit Kutugan
		Ngadireso	Administratif	Kantor Desa	Ngadireso	Ngadireso	Ngadireso	Nama yang Babat Alas
			Alami	Sungai	Lesti	Kali Lesti	Kali Lesti	-
		Ngebruk	Administratif	Kantor Desa	Ngebruk	Ngebruk	Ngebruk	Menumpuk
			Alami	Sungai	Dawuhan	Kali Dawuhan	Kali Dawuhan	Sungai Dawuhan
		Pajajaran	Administratif	Kantor Desa	Pajajaran	Pajajaran	Pajajaran	Fajar
			Alami	Sungai	Dawuhan	Kali Dawuhan	Kali Dawuhan	Sungai Dawuhan
			Alami	Mata Air	Dukuh Ketitang	Sumber Dukuh Ketitang	Sumber Dukuh Ketitang	-
			Alami	Mata Air	Mbok Jamini	Sumber Mbok Jamini	Sumber Mbok Jamini	-
			Alami	Mata Air	Rampal	Sumber Rampal	Sumber Rampal	-
		Pandansari	Administratif	Kantor Desa	Pandansari	Pandansari	Pandansari	Tanaman Pandan Mekar
			Alami	Mata Air	Sibah	Sumber Sibah	Sumber Sibah	-
			Alami	Mata Air	Tempuran	Sumber Tempuran	Sumber Tempuran	-
			Alami	Sungai	Tempuran	Kali Tempuran	Kali Tempuran	Sungai Tempuran
		Poncokusumo	Administratif	Kantor Desa	Poncokusumo	Poncokusumo	Poncokusumo	Lima Tokoh
			Alami	Sungai	Lesti	Kali Lesti	Kali Lesti	Sungai Lesti
		Sumberejo	Administratif	Kantor Desa	Sumberejo	Sumberejo	Sumberejo	Pendapatan Memuaskan
			Alami	Mata Air	Sumberdewo	Sumberdewo	Sumberdewo	-
			Alami	Sungai	Anaran	Kali Anaran	Kali Anaran	Sungai Anaran
		Wonomulyo	Administratif	Kantor Desa	Wonomulyo	Wonomulyo	Wonomulyo	Hutan yang Makmur
		Wonorejo	Administratif	Kantor Desa	Wonorejo	Wonorejo	Wonorejo	Hutan yang Ramai
		Wringinanom	Administratif	Kantor Desa	Amprong	Kali Amprong	Kali Amprong	Sungai Amprong
			Alami	Sungai	Wringinanom	Wringinanom	Wringinanom	Mengayomi
			Alami	Sungai	Amprong	Kali Amprong	Kali Amprong	Sungai Amprong
		Bendosari	Administratif	Kantor Desa	Bendosari	Bendosari	Bendosari	Pohon Bendo Jajar Dua
7	Pujon		Alami	Mata Air	Dadapan Wetan	Sumber Air Dadapan Wetan	Sumber Air Dadapan Wetan	-
			Alami	Sungai	Konto	Kali Konto	Kali Konto	-
			Alami	Mata Air	Cukul	Sumber Air Cukul	Sumber Air Cukul	-

No.	Kecamatan	Desa	Jenis Unsur	Nama Lokal Unsur	Nama Spesifik	Nama Di Lapangan	Nama Di Daerah	Arti Nama
			Alami	Mata Air	Tretes	Sumber Air Tretes	Sumber Air Tretes	-
			Alami	Air Terjun	Grojogan Sewu	Coban Grojogan Sewu	Coban Grojogan Sewu	-
	Madiredo		Administratif	Kantor Desa	Madiredo	Madiredo	Madirejo	Selesai Pekerjaan
			Alami	Air Terjun	Supit Urang	Coban Supit Urang	Coban Supit Urang	Bentuk medan seperti supit urang
			Alami	Mata Air	Mbah Man	Sumber Air Mbah Man	Sumber Air Mbah Man	-
			Alami	Mata Air	Ambrin	Sumber Air Ambrin	Sumber Air Ambrin	-
			Alami	Mata Air	Semedi	Sumber Air Semedi	Sumber Air Semedi	-
			Alami	Mata Air	Madirejo	Telaga Madirejo	Telaga Madirejo	-
			Alami	Mata Air	Coko Growong	Sumber Air Coko Growong	Sumber Air Coko Growong	-
			Administratif	Kantor Desa	Ngabab	Ngabab	Lemburejo	-
		Ngabab	Alami	Mata Air	Ongop-ongop	Sumber Ongop-ongop	Sumber Ongop-ongop	-
			Alami	Mata Air	Gotean	Sumber Gotean	Sumber Gotean	-
			Alami	Gunung	Watugilang	Gunung Watugilang	Gunung Watugilang	-
			Alami	Gunung	Tunggangan	Gunung Tunggangan	Gunung Tunggangan	-
			Alami	Gunung	Drowati	Gunung Drowati	Gunung Drowati	-
			Alami	Sungai	Ledok	Kali Ledok	Kali Ledok	Sungai Ledok
		Ngroto	Administratif	Kantor Desa	Ngroto	Ngroto	Ngroto	-
			Alami	Sungai	Kudu	Kali Kudu	Kali Kudu	Sungai Kudu
			Alami	Sungai	Corogronjong	Kali Corogronjong	Kali Corogronjong	Sungai Corogronjong
			Alami	Mata Air	Sarmadi	Sumber Air Sarmadi	Sumber Air Sarmadi	Nama Orang
		Pandesari	Administratif	Kantor Desa	Pandesari	Pandesari	Pandesari	-
			Alami	Sungai	Coban Rondo	Kali Coban Rondo	Kali Coban Rondo	-
			Alami	Air Terjun	Coban Rondo	Coban Rondo	Coban Rondo	Janda
			Alami	Air Terjun	Manten	Coban Manten	Coban Manten	-
			Alami	Air Terjun	Tengah	Coban Tengah	Coban Tengah	-
			Administratif	Kantor Desa	Pujon Kidul	Pujon Kidul	Pujon Kidul	-
		Pujon Kidul	Alami	Sungai	Sumbersaleh	Kali Summersaleh	Kali Summersaleh	Nama Orang
			Alami	Mata Air	Saleh	Sumber Saleh	Sumber Saleh	Nama Orang
			Alami	Mata Air	Galing	Sumber Galing	Sumber Galing	-
			Alami	Gunung	Ampingamping	Gunung	Gunung	-
			Alami	Gunung	Kelet	Ampingamping	Ampingamping	-
			Alami	Air Terjun	Siji	Gunung Kelet	Gunung Kelet	-
			Alami	Air Terjun	Papat	Coban Siji	Coban Siji	Satu Air Terjun
			Alami	Air Terjun	Pitu	Coban Papat	Coban Papat	Empat Air Terjun
			Alami	Air Terjun	Pitu	Coban Pitu	Coban Pitu	Tujuh Air Terjun
		Pujon Lor	Administratif	Kantor Desa	Pujon Lor	Pujon Lor	Pujon Lor	Memuja Sang Pencipta
			Alami	Sungai	Coban Rondo	Kali Coban Rondo	Kali Coban Rondo	-
			Alami	Mata Air	Kalikudi	Sumber Kalikudi	Sumber Kalikudi	-

No.	Kecamatan	Desa	Jenis Unsur	Nama Lokal Unsur	Nama Spesifik	Nama Di Lapangan	Nama Di Daerah	Arti Nama
			Alami	Mata Air	Kalimiri	Sumber Kalimiri	Sumber Kalimiri	-
			Alami	Mata Air	Kaliloh	Sumber Kaliloh	Sumber Kaliloh	-
			Alami	Mata Air	Kalipucang	Sumber Kalipucang	Sumber Kalipucang	-
			Alami	Gunung	Cobanmenteng	Gunung	Gunung	-
			Administratif	Kantor Desa	Sukomulyo	Cobanmenteng	Cobanmenteng	-
		Sukomulyo	Alami	Sungai	Konto	Kali Konto	Kali Konto	Senang Ramai
			Alami	Sungai	Serang	Kali Serang	Kali Serang	-
			Alami	Mata Air	Cukal	Sumber Air Cukal	Sumber Air Cukal	-
			Alami	Mata Air	Sumber	Sumber	Sumber	-
		Tawang Sari	Administratif	Kantor Desa	Tawang Sari	Tawang Sari	Tawang Sari	-
			Alami	Sungai	Mantung	Kali Mantung	Kali Mantung	-
			Alami	Mata Air	Sumber	Sumber	Sumber	-
		Wiyurejo	Administratif	Kantor Desa	Wiyurejo	Wiyurejo	Wiyurejo	-
			Alami	Mata Air	Gebalak	Sumber Gebalak	Sumber Gebalak	-
			Alami	Mata Air	Kalangan	Sumber Kalangan	Sumber Kalangan	-
			Alami	Mata Air	Bagean	Sumber Bagean	Sumber Bagean	Tempat adu ayam
8	Donomulyo	Banjarejo	Administratif	Kantor Desa	Banjarejo	Banjarejo	Banjarejo	Banjaran yang Ramai/ Rejo
			Alami	Sungai	Sumbermanis	Kali Sumbermanis	Kali Sumbermanis	-
			Alami	Sungai	Sumbermanjing	Kali Sumbermanjing	Kali Sumbermanjing	-
			Alami	Mata Air	Makmur	Sumber Makmur	Sumber Makmur	Kehidupan lebih layak
			Alami	Laut	Bantol	Pantai Bantol	Pantai Bantol	-
			Alami	Muara	Towo	Muara Towo	Muara Towo	Tawar
		Donomulyo	Administratif	Kantor Desa	Donomulyo	Donomulyo	Donomulyo	Orang yang Suka Beramal Hidupnya akan Bahagia atau Mulia
			Alami	Mata Air	Mulyosari	Sumber Mulyosari	Sumber Mulyosari	-
			Alami	Sungai	Etan	Kali Etan	Kali Etan	Timur
			Alami	Sungai	Kulon	Kali Kulon	Kali Kulon	Barat
			Alami	Sungai	Pakem	Kali Pakem	Kali Pakem	Baku/Paten
		Kedungsalam	Administratif	Kantor Desa	Kedungsalam	Kedungsalam	Kedungsalam	Kedung=Lubuk Hati, Salam=Ketemu
			Alami	Mata Air	Mbulakan	Sumber Mbulakan	Sumber Mbulakan	-
			Alami	Mata Air	Kamulyan	Sumber Kamulyan	Sumber Kamulyan	-
			Alami	Laut	Nglileyep	Pantai Nglileyep	Pantai Nglileyep	-
			Alami	Sungai	Sumbersih	Kali Sumbersih	Kali Sumbersih	-
		Mentaraman	Administratif	Kantor Desa	Mentaraman	Mentaraman	Mentaraman	-
			Alami	Sungai	Donowari	Kali Donowari	Kali Donowari	-
			Alami	Laut	Jonggringsaloko	Pantai	Pantai	-
		Purwodadi	Administratif	Kantor Desa	Purwodadi	Jonggringsaloko	Jonggringsaloko	Awal sebuah Kenyataan Besar
			Alami	Mata Air	Beji	Sumber Beji	Sumber Beji	-
			Alami	Mata Air	Banyu	Sumber Banyu	Sumber Banyu	Air

No.	Kecamatan	Desa	Jenis Unsur	Nama Unsur	Nama Lokal Unsur	Nama Spesifik	Nama Di Lapangan	Nama Di Daerah	Arti Nama
			Alami	Sungai	Purworejo	Purworejo	Kali Purworejo	Kali Purworejo	-
			Alami	Sungai	Ondo	Ondo	Kali Ondo	Kali Ondo	-
			Alami	Laut	Gondang Bandung	Gondang Bandung	Pantai Gondang Bandung	Pantai Gondang Bandung	-
	Purworejo		Administratif	Kantor Desa	Purworejo	Purworejo	Purworejo	Purworejo	Awal yang Ramai
			Alami	Mata Air	Beji	Beji	Sumber Beji	Sumber Beji	Besar
			Alami	Mata Air	Mbolo	Mbolo	Sumber Mbolo	Sumber Mbolo	Pohon Mbolo
			Alami	Mata Air	Yodho	Yodho	Sumber Yodho	Sumber Yodho	Nama Orang
			Alami	Mata Air	Ayu	Ayu	Sumber Ayu	Sumber Ayu	-
			Alami	Mata Air	Awar-awar	Awar-awar	Sumber Awar-awar	Sumber Awar-awar	-
			Alami	Sungai	Boklurik	Boklurik	Kali Boklurik	Kali Boklurik	-
	Sumberoto		Administratif	Kantor Desa	Sumberoto	Sumberoto	Sumberoto	Sumberoto	Warna Jembatan
			Alami	Mata Air	Randong	Randong	Sumber Randong	Sumber Randong	Sumbernya Merata
			Alami	Mata Air	Beji	Beji	Sumber Beji	Sumber Beji	Besar
			Alami	Mata Air	Waru	Waru	Sumber Waru	Sumber Waru	Nama Pohon
			Alami	Sungai	Ondo	Ondo	Kali Ondo	Kali Ondo	-
			Alami	Laut	Modangan	Modangan	Pantai Modangan	Pantai Modangan	-
	Tempursari		Administratif	Kantor Desa	Tempursari	Tempursari	Tempursari	Tempursari	-
			Alami	Mata Air	Kukur	Kukur	Sumber Kukur	Sumber Kukur	Mancur
			Alami	Mata Air	Waru	Waru	Sumber Waru	Sumber Waru	Nama Pohon
			Alami	Mata Air	Sariman	Sariman	Sumber Sariman	Sumber Sariman	Nama Orang
			Alami	Mata Air	Beji	Beji	Sumber Beji	Sumber Beji	Besar
			Alami	Mata Air	Gentong	Gentong	Sumber Gentong	Sumber Gentong	Tempat Air
			Alami	Sungai	Tempursari	Tempursari	Kali Tempursari	Kali Tempursari	-
			Alami	Sungai	Sumber Gentong	Sumber Gentong	Kali Sumber Gentong	Kali Sumber Gentong	Tempat Air
	Tlogosari		Administratif	Kantor Desa	Tlogosari	Tlogosari	Tlogosari	Tlogosari	Tempat Air
			Alami	Mata Air	Umbulan	Umbulan	Sumber Umbulan	Sumber Umbulan	Air Jernih
			Alami	Sungai	Tetelan	Tetelan	Kali Tetelan	Kali Tetelan	Meluap-luap
			Alami	Sungai	Brongkalan	Brongkalan	Kali Brongkalan	Kali Brongkalan	-
	Tulungrejo		Administratif	Kantor Desa	Tulungrejo	Tulungrejo	Tulungrejo	Tulungrejo	-
			Alami	Mata Air	Imam	Imam	Sumber Imam	Sumber Imam	Nama Orang
			Alami	Mata Air	Tejo	Tejo	Sumber Tejo	Sumber Tejo	Pelangi
			Alami	Mata Air	Sengkaring	Sengkaring	Sumber Sengkaring	Sumber Sengkaring	Nama Ikan
			Alami	Sungai	Sengkaring	Sengkaring	Kali Sengkaring	Kali Sengkaring	Nama Ikan
			Alami	Laut	Gondangiwak	Gondangiwak	Pantai Gondangiwak	Pantai Gondangiwak	Ikan
9	Tajinan	Gunung Ronggo	Administratif	Kantor Desa	Gunung Ronggo	Gunung Ronggo	Gunung Ronggo	Gunung Ronggo	Gunung Gua
			Alami	Mata Air	Sumber Air Jenon	Sumber Air Jenon	Sumber Air Jenon	Sumber Air Jenon	-
			Alami	Sungai	Dukuh	Dukuh	Kali Dukuh	Kali Dukuh	-
	Gunungsari		Administratif	Kantor Desa	Gunungsari	Gunungsari	Gunungsari	Gunungsari	Hasil Bumi yang Menggunung
			Alami	Mata Air	Sumber Air Canting	Sumber Air Canting	Sumber Air Canting	Sumber Air Canting	-
			Alami	Sungai	Gunungsari	Gunungsari	Kali Gunungsari	Kali Gunungsari	-

No.	Kecamatan	Desa	Jenis Unsur	Nama Lokal Unsur	Nama Spesifik	Nama Di Lapangan	Nama Di Daerah	Arti Nama
		Jambearjo	Administratif	Kantor Desa	Jambearjo	Jambearjo	Jambearjo	Desa yang Penuh Berkah
		Jatisari	Alami	Mata Air Sungai	Sumber Air Apak Mantan	Sumber Air Apak Kali Mantan	Sumber Air Apak Kali Mantan	-
			Administratif	Kantor Desa	Jatisari	Jatisari	Jatisari	Pohon Jati yang Membawa Berkah
		Ngawonggo	Alami	Sungai	Meri	Kali Meri	Kali Meri	-
			Administratif	Kantor Desa	Ngawonggo	Ngawonggo	Ngawonggo	-
			Alami	Mata Air	Sumber Air	Sumber Air	Sumber Air	-
		Pandanmulyo	Alami	Sungai	Mantan	Gambreng	Gambreng	-
			Administratif	Kantor Desa	Pandanmulyo	Pandanmulyo	Pandanmulyo	Desa Penuh Berkah
		Porosekar	Alami	Sungai	Mantan	Kali Mantan	Kali Mantan	-
			Administratif	Kantor Desa	Porosekar	Porosekar	Porosekar	Pertama Berkembang
		Randugading	Administratif	Kantor Desa	Randugading	Randugading	Randugading	Randu yang Bersih Kekuningan
		Sumbersuko	Alami	Mata Air Sungai	Sumber Air Ngembul Sumberguwo	Sumber Air Ngembul Kali Sumberguwo	Sumber Air Ngembul Kali Sumberguwo	-
			Administratif	Kantor Desa	Sumbersuko	Sumbersuko	Sumbersuko	-
		Tajinan	Alami	Sungai	Lesti	Kali Lesti	Kali Lesti	-
			Administratif	Kantor Desa	Tajinan	Tajinan	Tajinan	Pisau Kecil
		Tambaksari	Alami	Mata Air Sungai	Sumber Air Guwo Meri	Sumber Air Guwo	Sumber Air Guwo	-
			Administratif	Kantor Desa	Tambaksari	Tambaksari	Tambaksari	Tempat Indah Bersih Rapi
		Tangkilsari	Alami	Sungai	Meri	Kali Meri	Kali Meri	-
			Administratif	Kantor Desa	Tangkilsari	Tangkilsari	Tangkilsari	-
			Alami	Sungai	Meri	Kali Meri	Kali Meri	-
10	Tumpang	Benjor	Administratif	Kantor Desa	Benjor	Benjor	Benjor	Minuman Sebatang
		Bokor	Administratif	Kantor Desa	Bokor	Bokor	Bokor	Sungai Kanting
			Alami	Sungai	Kali Lanjing	Kali Lanjing	Kali Lanjing	Tempat Sirih
		Duwet	Administratif	Kantor Desa	Sumber Lanjing	Sumber Lanjing	Sumber Lanjing	-
			Alami	Mata Air	Duwet	Duwet	Duwet	-
			Alami	Mata Air	Sumber Aruh	Sumber Aruh	Sumber Aruh	-
		Duwetkrajan	Administratif	Kantor Desa	Kali Lanjing	Kali Lanjing	Kali Lanjing	-
			Alami	Air Terjun	Duwetkrajan	Duwetkrajan	Duwetkrajan	-
			Alami	Goa	Coban Kembar	Coban Kembar	Coban Kembar	-
			Alami	Mata Air	Goa Siluman	Goa Siluman	Goa Siluman	-
		Jeru	Administratif	Kantor Desa	Sumber Pitu	Sumber Pitu	Sumber Pitu	-
			Alami	Sungai	Kali Lanjing	Kali Lanjing	Kali Lanjing	-
		Kambangan	Administratif	Kantor Desa	Jeru	Jeru	Jeru	-
			Alami	Sungai	Kali Cokro	Kali Cokro	Kali Cokro	Sungai Cokro
			Administratif	Kantor Desa	Kambangan	Kambangan	Kambangan	-

No.	Kecamatan	Desa	Jenis Unsur	Nama Lokal Unsur	Nama Spesifik	Nama Di Lapangan	Nama Di Daerah	Arti Nama
			Alami	Sungai	Kali Gede	Kali Gede	Kali Gede	-
			Alami	Mata Air	Sumber Belik	Sumber Belik	Sumber Belik	-
		Kidal	Administratif	Kantor Desa	Kidal	Kidal	Kidal	Kiri
		Malangsuko	Administratif	Kantor Desa	Malangsuko	Malangsuko	Malangsuko	-
			Alami	Sungai	Kali Cokro	Kali Cokro	Kali Cokro	Sungai Cokro
		Ngingit	Administratif	Kantor Desa	Ngingit	Ngingit	Ngingit	Tersembunyi
			Alami	Sungai	Kali Dam	Kali Dam	Kali Dam	-
		Pandanajeng	Alami	Sungai	Sungai Bagong	Sungai Bagong	Sungai Bagong	-
			Administratif	Kantor Desa	Pandanajeng	Pandanajeng	Pandanajeng	Pandaan Timiajeng
			Alami	Mata Air	Sumber Buntung	Sumber Buntung	Sumber Buntung	-
			Alami	Sungai	Kali Amprong	Kali Amprong	Kali Amprong	Sungai Amprong
		Pulungdowo	Administratif	Kantor Desa	Pulungdowo	Pulungdowo	Pulungdowo	Pengambil Rumput Panjang
			Alami	Sungai	Kali Amprong	Kali Amprong	Kali Amprong	-
			Alami	Sungai	Kali Buto	Kali Buto	Kali Buto	-
		Slamet	Administratif	Kantor Desa	Slamet	Slamet	Slamet	-
		Tulusbesar	Administratif	Kantor Desa	Tulusbesar	Tulusbesar	Tulusbesar	Ikhlas
			Alami	Sungai	Kali Lanjing	Kali Lanjing	Kali Lanjing	Sungai Lanjing
			Alami	Sungai	Kali Kanting	Kali Kanting	Kali Kanting	Sungai Kanting
		Tumpang	Administratif	Kantor Desa	Tumpang	Tumpang	Tumpang	-
			Alami	Sungai	Kali Lanjing	Kali Lanjing	Kali Lanjing	Sungai Lanjing
			Alami	Sungai	Kali Tulus	Kali Tulus	Kali Tulus	Sungai Tulus
		Wringinsongo	Administratif	Kantor Desa	Wringinsongo	Wringinsongo	Wringinsongo	Sumberingin
			Alami	Mata Air	Sumber Bringin	Sumber Bringin	Sumber Bringin	Nongkosongo
			Alami	Sungai	Sungai Nangnung	Sungai Nangnung	Sungai Nangnung	-
		Bambang	Administratif	Kantor Desa	Bambang	Bambang	Bambang	-
			Alami	Mata Air	Sumberisongo	Sumberisongo	Sumberisongo	-
			Alami	Sungai	Kali Sumberbambang	Kali Sumberbambang	Kali Sumberbambang	-
		Blayu	Administratif	Kantor Desa	Blayu	Blayu	Blayu	Lari
			Alami	Sungai	Sungai Lesti	Sungai Lesti	Sungai Lesti	-
			Alami	Mata Air	Sumber Air Sardan	Sumber Air Sardan	Sumber Air Sardan	-
		Bringin	Administratif	Kantor Desa	Bringin	Bringin	Bringin	-
		Codo	Administratif	Kantor Desa	Codo	Codo	Codo	Codot Gak Podo
			Alami	Sungai	Kali Lesti	Kali Lesti	Kali Lesti	-
		Dadapan	Alami	Mata Air	Sumber Grenjengan	Sumber Grenjengan	Sumber Grenjengan	-
			Administratif	Kantor Desa	Dadapan	Dadapan	Dadapan	-
			Alami	Mata Air	Sumber Congis	Sumber Congis	Sumber Congis	-
			Alami	Sungai	Kali Lesti	Kali Lesti	Kali Lesti	-
		Kidangbang	Administratif	Kantor Desa	Kidangbang	Kidangbang	Kidangbang	Rusa Merah
			Alami	Mata Air	Sumber Air Jeding	Sumber Air Jeding	Sumber Air Jeding	-
			Alami	Sungai	Kali Jeding	Kali Jeding	Kali Jeding	-

No.	Kecamatan	Desa	Jenis Unsur	Nama Lokal Unsur	Nama Spesifik	Nama Di Lapangan	Nama Di Daerah	Arti Nama
		Ngembal	Administratif	Kantor Desa	Ngembal	Ngembal	Ngembal	Gimbal
		Patokpicts	Alami	Mata Air	Sumber Air Bunting	Sumber Air Bunting	Sumber Air Bunting	-
			Administratif	Kantor Desa	Patokpicts	Patokpicts	Patokpicts	-
			Alami	Mata Air	Sumbersuko	Sumbersuko	Sumbersuko	-
		Sukoanyar	Alami	Sungai	Kali Bendo	Kali Bendo	Kali Bendo	-
			Administratif	Kantor Desa	Sukoanyar	Sukoanyar	Sukoanyar	-
			Alami	Sungai	Kali Suikoanyar	Kali Suikoanyar	Kali Suikoanyar	-
		Sukolillo	Administratif	Kantor Desa	Sukolillo	Sukolillo	Sukolillo	Senang dan Ikhlas
			Alami	Mata Air	Sumber Air Brendong	Sumber Air Brendong	Sumber Air Brendong	-
		Sumber Putih	Alami	Sungai	Kali Jaruman	Kali Jaruman	Kali Jaruman	-
			Administratif	Kantor Desa	Sumber Putih	Sumber Putih	Sumber Putih	-
			Alami	Sungai	Kali Grangsel	Kali Grangsel	Kali Grangsel	-
		Wajak	Administratif	Kantor Desa	Wajak	Wajak	Wajak	-
			Alami	Sungai	Sungai Lesti	Sungai Lesti	Sungai Lesti	-
			Alami	Mata Air	Sumber Air Cokro	Sumber Air Cokro	Sumber Air Cokro	-
		Wonoayu	Administratif	Kantor Desa	Wonoayu	Wonoayu	Wonoayu	Hutan Indah Asri
12	Ngantang	Banjarejo	Administratif	Sungai	Kali Sumberbambang	Kali Sumberbambang	Kali Sumberbambang	-
			Alami	Sungai	Banjarejo	Banjarejo	Banjarejo	-
			Alami	Mata Air	Kali Turus	Kali Turus	Kali Turus	-
			Alami	Mata Air	Sumber Air	Sumber Air	Sumber Air	-
			Alami	Mata Air	Sumber Klaon	Sumber Klaon	Sumber Klaon	-
		Banturejo	Alami	Sungai	Kali Pinjal	Kali Pinjal	Kali Pinjal	-
			Administratif	Kantor Desa	Banturejo	Banturejo	Banturejo	-
			Alami	Waduk	Waduk Selorejo	Waduk Selorejo	Waduk Selorejo	-
		Jombok	Administratif	Kantor Desa	Jombok	Jombok	Jombok	-
			Alami	Sungai	Kali Kuwayangan	Kali Kuwayangan	Kali Kuwayangan	-
		Kaumrejo	Administratif	Kantor Desa	Kaumrejo	Kaumrejo	Kaumrejo	-
			Alami	Waduk	Waduk Selorejo	Waduk Selorejo	Waduk Selorejo	-
			Alami	Mata Air	Sumber Air	Sumber Air	Sumber Air	-
		Mulyorejo	Alami	Gunung	Gunung Gading	Gunung Gading	Gunung Gading	-
			Administratif	Kantor Desa	Mulyorejo	Mulyorejo	Mulyorejo	-
			Alami	Sungai	Kali Konto	Kali Konto	Kali Konto	-
			Alami	Sungai	Kali Batang	Kali Batang	Kali Batang	-
			Alami	Waduk	Waduk Selorejo	Waduk Selorejo	Waduk Selorejo	-
		Ngantru	Administratif	Kantor Desa	Ngantru	Ngantru	Bayanan	-
			Alami	Mata Air	Sumber Air Kenteng	Sumber Air Kenteng	Sumber Air Kenteng	-
		Pagersari	Administratif	Kantor Desa	Pagersari	Pagersari	Pagersari	-
			Alami	Sungai	Kali Pinjal	Kali Pinjal	Kali Pinjal	-
		Pandansari	Alami	Mata Air	Sumber Pinjal	Sumber Pinjal	Sumber Pinjal	-
			Administratif	Kantor Desa	Pandansari	Pandansari	Pandansari	-
			Alami	Waduk	Waduk Selorejo	Waduk Selorejo	Waduk Selorejo	-
			Alami	Mata Air	Sumber Air	Sumber Air	Sumber Air	-

No.	Kecamatan	Desa	Jenis Unsur	Nama Lokal Unsur	Nama Spesifik	Nama Di Lapangan	Nama Di Daerah	Arti Nama
			Alami	Mata Air	Sumber Air Plumbang	Sumber Air	Sumber Air	-
		Purworejo	Administratif	Kantor Desa	Purworejo	Plumbang	Plumbang	-
			Alami	Mata Air	Sumber Air	Purworejo	Purworejo	-
			Alami	Mata Air	Sumber Air	Sumber Air	Sumber Air	-
			Alami	Sungai	Kali Jeruk	Sumber Air	Sumber Air	-
			Alami	Sungai	Kali Jeruk	Kali Jeruk	Kali Jeruk	-
		Sidodadi	Administratif	Kantor Desa	Kali Konto	Kali Konto	Kali Konto	-
			Alami	Sungai	Sidodadi	Sidodadi	Sidodadi	-
			Alami	Sungai	Kali Bentah	Kali Bentah	Kali Bentah	-
			Alami	Mata Air	Sumber Songo	Sumber Songo	Sumber Songo	-
			Alami	Mata Air	Sumber Pletesan	Sumber Pletesan	Sumber Pletesan	-
			Alami	Sungai	Kali Pinjal	Sumber Pletesan	Sumber Pletesan	-
		Sumberagung	Administratif	Kantor Desa	Sumberagung	Kali Pinjal	Kali Pinjal	-
			Alami	Mata Air	Sumber Air	Sumberagung	Sumberagung	-
			Alami	Mata Air	Sumber Air	Sumber Air	Sumber Air	-
			Alami	Mata Air	Waduk Selorejo	Sumber Air	Sumber Air	-
		Tulungrejo	Administratif	Kantor Desa	Waduk Selorejo	Waduk Selorejo	Waduk Selorejo	-
			Alami	Mata Air	Tulungrejo	Tulungrejo	Tulungrejo	Tolong Ramai
			Alami	Mata Air	Sumber Air Gagah	Sumber Air Gagah	Sumber Air Gagah	-
			Alami	Kantor Desa	Waturejo	Waturejo	Waturejo	-
			Alami	Gunung	Gunung Selokurung	Gunung Selokurung	Gunung Selokurung	-
			Alami	Mata Air	Sumber Air Watu Lor	Sumber Air Watu Lor	Sumber Air Watu Lor	-
13	Pagak	Gampingan	Administratif	Kantor Desa	Gampingan	Gampingan	Gampingan	-
			Alami	Sungai	Sumberpendem	Kali Sumberpendem	Kali Sumberpendem	-
			Alami	Gunung	Kendeng	Gunung Kendeng	Gunung Kendeng	-
			Alami	Gunung	Slamet	Gunung Slamet	Gunung Slamet	-
			Alami	Mata Air	Punden	Gunung Slamet	Gunung Slamet	-
			Administratif	Kantor Desa	Punden	Sumber Punden	Sumber Punden	Petilasan
		Pagak	Alami	Kantor Desa	Pagak	Pagak	Pagak	Tidak Tuntas atau Tidak Mampu
			Alami	Mata Air	Pagak	Sumber Pagak	Sumber Pagak	-
			Alami	Mata Air	Rampal 1	Sumber Rampal 1	Sumber Rampal 1	Bambu
			Alami	Mata Air	Rampal 2	Sumber Rampal 2	Sumber Rampal 2	Bambu
			Alami	Mata Air	Jambe	Sumber Jambe	Sumber Jambe	-
			Alami	Mata Air	Tempur	Sumber Tempur	Sumber Tempur	-
			Alami	Gunung	Gendero	Gunung Gendero	Gunung Gendero	-
			Alami	Sungai	Kedungbanteng	Kali Kedungbanteng	Kali Kedungbanteng	-
		Pandanrejo	Administratif	Kantor Desa	Pandanrejo	Pandanrejo	Pandanrejo	-
			Alami	Sungai	Sengkaring	Kali Sengkaring	Kali Sengkaring	-
			Administratif	Kantor Desa	Sempol	Sempol	Sempol	-
		Sempol	Alami	Mata Air	Ubalan	Sumber Ubalan	Sumber Ubalan	-
			Alami	Mata Air	Crabaan	Sumber Crabaan	Sumber Crabaan	-
			Alami	Sungai	Sumberpucung	Kali Sumberpucung	Kali Sumberpucung	-
		Sumberejo	Administratif	Kantor Desa	Sumberejo	Sumberejo	Sumberejo	Mata Air yang Ramai dengan Penduduknya

No.	Kecamatan	Desa	Jenis Unsur	Nama Lokal Unsur	Nama Spesifik	Nama Di Lapangan	Nama Di Daerah	Arti Nama
14	Wonosari	Sumberkerto	Alami	Sungai	Curahgumukmas	Kali Curahgumukmas	Kali Curahgumukmas	-
			Alami	Gunung	Watujjo	Gunung Watujjo	Gunung Watujjo	-
			Alami	Gunung	Geger	Gunung Geger	Gunung Geger	-
			Alami	Gunung	Slamet	Gunung Slamet	Gunung Slamet	-
			Administratif	Kantor Desa	Sumberkerto	Sumberkerto	Sumberkerto	-
			Alami	Sungai	Bletokan	Kali Bletokan	Kali Bletokan	-
			Alami	Sungai	Gading	Kali Gading	Kali Gading	-
			Alami	Mata Air	Ubalan	Sumber Ubalan	Sumber Ubalan	-
			Administratif	Kantor Desa	Sumbermanjing Kulon	Sumbermanjing Kulon	Sumbermanjing Kulon	-
			Alami	Sungai	Sumberpucung	Sumberpucung	Kali Sumberpucung	-
	Kluwut	Alami	Mata Air	Ubalan	Sumber Ubalan	Sumber Ubalan	-	
		Administratif	Kantor Desa	Tlogorejo	Tlogorejo	Tlogorejo	-	
		Alami	Mata Air	Ubalan	Sumber Ubalan	Sumber Ubalan	-	
		Alami	Gunung	Gobog	Gunung Gobog	Gunung Gobog	-	
		Administratif	Kantor Desa	Bangelan	Bangelan	Bangelan	-	
		Alami	Sungai	Jengglong	Kali Jengglong	Kali Jengglong	-	
		Alami	Sungai	Lungur	Kali Lungur	Kali Lungur	-	
		Alami	Sungai	Pelaganga	Kali Pelaganga	Kali Pelaganga	-	
		Administratif	Kantor Desa	Kebobang	Kebobang	Kebobang	-	
		Alami	Sungai	Lawang	Lawang	Kali Lawang	-	
Plandi	Alami	Sungai	Gendogo	Gendogo	Kali Gendogo	-		
	Administratif	Kantor Desa	Kluwut	Kluwut	Kluwut	-		
	Alami	Sungai	Tiantumbulan	Tiantumbulan	Kali Tiantumbulan	-		
	Alami	Sungai	Gendogo	Gendogo	Kali Gendogo	-		
	Alami	Sungai	Kele	Kali Kele	Kali Kele	-		
	Administratif	Kantor Desa	Plandi	Plandi	Plandi	-		
	Administratif	Kantor Desa	Ploasan	Ploasan	Ploasan	-		
	Administratif	Kantor Desa	Sumberdem	Sumberdem	Sumberdem	-		
	Alami	Sungai	Lunyu	Lunyu	Kali Lunyu	-		
	Alami	Air Terjun	Watugedek	Watugedek	Coban Watugedek	-		
Kapanjen	Dilem	Alami	Mata Air	Dandang	Sumber Dandang	Sumber Dandang	-	
		Alami	Mata Air	Bulu	Sumber Bulu	Sumber Bulu	-	
		Alami	Mata Air	Gelang	Sumber Gelang	Sumber Gelang	-	
		Administratif	Kantor Desa	Sumbertempur	Sumbertempur	Sumbertempur	-	
		Administratif	Kantor Desa	Wonosari	Wonosari	Wonosari	-	
		Administratif	Kantor Desa	Curungrejo	Curungrejo	Curungrejo	-	
		Administratif	Kantor Desa	Dilem	Dilem	Dilem	-	
		Alami	Sungai	Kali Metro	Kali Metro	Kali Metro	-	
		Administratif	Kantor Desa	Jatirejoyoso	Jatirejoyoso	Jatirejoyoso	-	
		Alami	Sungai	Pohon Jati yang banyak	Pohon Jati yang banyak	Pohon Jati yang banyak	-	

No.	Kecamatan	Desa	Jenis Unsur	Nama Lokal Unsur	Nama Spesifik	Nama Di Lapangan	Nama Di Daerah	Arti Nama
16	Sumberpucung	Jenggolo	Administratif	Kantor Desa	Jenggolo	Jenggolo	Jenggolo	Hutan
		Kedungpedaringan	Administratif	Kantor Desa	Kedungpedaringan	Kedungpedaringan	Kedung Pedaringan	Kedung=Sungai, Pedaringan=Alat-alat Rumah Tangga
		Kemiri	Administratif	Kantor Desa	Kemiri	Kemiri	Kemiri	Nama Pohon
		Mangunrejo	Administratif	Kantor Desa	Mangunrejo	Mangunrejo	Mangunrejo	Membangun
		Mojosari	Administratif	Kantor Desa	Mojosari	Mojosari	Mojosari	Buah Pohon
		Ngadilangkung	Administratif	Kantor Desa	Ngadilangkung	Ngadilangkung	Ngadilangkung	Tekun dan Sabar
		Panggungrejo	Administratif	Kantor Desa	Panggungrejo	Panggungrejo	Panggungrejo	Tempat Tinggi
		Sengguruh	Administratif	Kantor Desa	Sengguruh	Sengguruh	Sengguruh	Diambil dari nama Orang
		Sukoraharjo	Administratif	Kantor Desa	Sukoraharjo	Sukoraharjo	Sukoraharjo	Senang Keramaian
		Talangagung	Administratif	Kantor Desa	Talangagung	Talangagung	Talangagung	Penampang Besar
		Tegalsari	Administratif	Kantor Desa	Tegalsari	Tegalsari	Tegalsari	Ladang yang ramai
		Kelurahan Ardirejo	Administratif	Kantor Desa	Kelurahan Ardirejo	Kelurahan Ardirejo	Kelurahan Ardirejo	Subur dan Makmur
		Kelurahan	Administratif	Kantor Desa	Kelurahan	Kelurahan	Kelurahan	Nama Tanaman
		Cepokomulyo	Administratif	Kantor Desa	Cepokomulyo	Cepokomulyo	Cepokomulyo	-
		Kelurahan	Administratif	Kantor Desa	Kelurahan	Kelurahan	Kelurahan	Berasal dari nama orang
Kepanjen	Administratif	Kantor Desa	Kepanjen	Kepanjen	Kepanjen	-		
Kelurahan	Administratif	Kantor Desa	Kelurahan	Kelurahan	Kelurahan	-		
Penarukan	Administratif	Kantor Desa	Penarukan	Penarukan	Penarukan	-		
Jatiguwi	Administratif	Kantor Desa	Jatiguwi	Jatiguwi	Jatiguwi	Jati=Nama Pohon, Guwi=Penjara		
Karangates	Administratif	Kantor Desa	Karangates	Karangates	Karangates	Menetes		
Ngebruk	Administratif	Kantor Desa	Ngebruk	Ngebruk	Ngebruk	Kumpulan Orang		
Sambigede	Administratif	Kantor Desa	Sambigede	Sambigede	Sambigede	Nama Pohon		
Senggeng	Administratif	Kantor Desa	Senggeng	Senggeng	Senggeng	Bunyi Gaduh		
Sumberpucung	Administratif	Kantor Desa	Danau	Danau Kromoleo	Danau Kromoleo	-		
Ternyang	Administratif	Kantor Desa	Kantor Desa	Sumberpucung	Sumberpucung	Sumber=Mata Air, Pucung=Nama Pohon		
Pagelaran	Administratif	Kantor Desa	Kantor Desa	Ternyang	Ternyang	Kalo tidak diantar tidak Datang		
Banjarejo	Alami	Sungai	Kantor Desa	Pagelaran	Pagelaran	Sidang		
Alami	Administratif	Kantor Desa	Kali Sipring	Kali Sipring	Kali Sipring	-		
Alami	Administratif	Kantor Desa	Banjarejo	Banjarejo	Banjarejo	Pusat Pemerintahan		
Alami	Administratif	Kantor Desa	Sungai	Kali Sipring	Kali Sipring	-		
Alami	Administratif	Kantor Desa	Alami	Alami	Alami	Membuka Lahan		
Alami	Administratif	Kantor Desa	Mata Air	Mata Air	Mata Air	-		
Alami	Administratif	Kantor Desa	Sumbertaman	Sumbertaman	Sumbertaman	-		
Alami	Administratif	Kantor Desa	Kanigoro	Kanigoro	Kanigoro	Sungai		
Alami	Administratif	Kantor Desa	Waduk	Waduk Sengguruh	Waduk Sengguruh	-		
Alami	Administratif	Kantor Desa	Sungai	Kademangan	Kademangan	Demang		
Alami	Administratif	Kantor Desa	Sungai	Kali Gonggang	Kali Gonggang	-		

No.	Kecamatan	Desa	Jenis Unsur	Nama Lokal Unsur	Nama Spesifik	Nama Di Lapangan	Nama Di Daerah	Arti Nama
			Alami	Sungai	Kali Lesti	Kali Lesti	Kali Lesti	-
			Alami	Sungai	Kali Kasim	Kali Kasim	Kali Kasim	-
	Sidorejo	Kantor Desa	Administratif	Kantor Desa	Sidorejo	Sidorejo	Sidorejo	Jadi Ramai
			Alami	Sungai	Kali Jaruman	Kali Jaruman	Kali Jaruman	-
	Suwaru	Kantor Desa	Administratif	Kantor Desa	Suwaru	Suwaru	Suwaru	Hutan Waru yang baik
			Alami	Sungai	Kali Sipring	Kali Sipring	Kali Sipring	-
			Alami	Sungai	Kali Jaruman	Kali Jaruman	Kali Jaruman	-
			Alami	Sungai	Kali Kasim	Kali Kasim	Kali Kasim	-
			Alami	Waduk	Waduk Dawuhan	Waduk Dawuhan	Waduk Dawuhan	-
	Clumprit	Kantor Desa	Administratif	Kantor Desa	Clumprit	Clumprit	Clumprit Krajan	Pusat Pemerintahan
			Alami	Sungai	Kali Jaruman	Kali Jaruman	Kali Jaruman	-
			Alami	Sungai	Kali Bayi	Kali Bayi	Kali Bayi	-
			Alami	Sungai	Kali Lesti	Kali Lesti	Kali Lesti	-
	Karangsono	Kantor Desa	Administratif	Kantor Desa	Karangsono	Karangsono	Karangsono	Batu Cadas yang ditumbuhi Kembang Suko
			Alami	Sungai	Kali Bureng	Kali Bureng	Kali Bureng	-
			Alami	Mata Air	Sumbertaman	Sumbertaman	Sumbertaman	-
			Alami	Mata Air	Sumbermaron	Sumbermaron	Sumbermaron	-
			Alami	Mata Air	Sumberjeruk	Sumberjeruk	Sumberjeruk	-
	Balearjo	Kantor Desa	Administratif	Kantor Desa	Balearjo	Balearjo	Balearjo	Rumah yang Ramai
			Alami	Waduk	Waduk Sengguruh	Waduk Sengguruh	Waduk Sengguruh	-
18	Wagir	Kantor Desa	Administratif	Kantor Desa	Dalisodo	Dalisodo	Dalisodo	Pertapaan Kendalisodo
			Alami	Sungai	Baung	Baung	Kali Baung	Menggaung
	Gondowangi	Kantor Desa	Administratif	Kantor Desa	Gondowangi	Gondowangi	Gondowangi	Bau Wangi
			Alami	Sungai	Metro	Kali Metro	Kali Metro	a-mreta/tirtha
			Alami	Sungai	Jemunang	Kali Jemunang	Kali Jemunang	-
			Alami	Sungai	Wadung	Kali Wadung	Kali Wadung	-
	Jedong	Kantor Desa	Administratif	Kantor Desa	Jedong	Jedong	Jedong	Tempat Air yang Besar
			Alami	Sungai	Baung	Kali Baung	Kali Baung	Menggaung
			Alami	Sungai	Sanan	Kali Sanan	Kali Sanan	Memikul
			Alami	Mata Air	Cokro	Sumber Cokro	Sumber Cokro	Mbah Cokro
			Alami	Mata Air	Awar-awar	Sumber Awar-awar	Sumber Awar-awar	Pohon Awar-awar
	Mendalanwangi	Kantor Desa	Administratif	Kantor Desa	Mendalanwangi	Mendalanwangi	Mendalanwangi	Nama Kerajaan Mandala
			Alami	Sungai	Metro	Kali Metro	Kali Metro	a-mreta/tirtha
			Alami	Sungai	Dem	Kali Dem	Kali Dem	Dingin
			Alami	Sungai	Babar	Kali Babar	Kali Babar	Babaran/melahirkan
	Pandanlandung	Kantor Desa	Administratif	Kantor Desa	Pandanlandung	Pandanlandung	Pandanlandung	Pohon Pandan yang panjang/ tinggi
			Alami	Sungai	Sat	Kali Sat	Kali Sat	-
	Pandanrejo	Kantor Desa	Administratif	Kantor Desa	Pandanrejo	Pandanrejo	Pandanrejo	Harum namanya
			Alami	Sungai	Metro	Kali Metro	Kali Metro	a-mreta/tirtha
			Alami	Sungai	Jemunang	Kali Jemunang	Kali Jemunang	-

No.	Kecamatan	Desa	Jenis Unsur	Nama Lokal Unsur	Nama Spesifik	Nama Di Lapangan	Nama Di Daerah	Arti Nama
		Parangargo	Alami	Sungai	Wadung	Kali Wadung	Kali Wadung	-
			Administratif	Kantor Desa	Parangargo	Parangargo	Parangargo	Gunung yang miring
			Alami	Sungai	Jemunang	Kali Jemunang	Kali Jemunang	-
			Alami	Sungai	Wadung	Kali Wadung	Kali Wadung	-
		Petung Sewu	Administratif	Kantor Desa	Petung Sewu	Petung Sewu	Petungsewu	Bambu Petung
			Alami	Sungai	Wadung	Kali Wadung	Kali Wadung	-
		Sidorahayu	Administratif	Kantor Desa	Sidorahayu	Sidorahayu	Sidorahayu	Jadi Selamat/ Sehat
			Alami	Sungai	Sanan	Kali Sanan	Kali Sanan	-
			Alami	Sungai	Akir	Kali Akir	Kali Akir	Berakhir jadi satu
		Sitirejo	Administratif	Kantor Desa	Sitirejo	Sitirejo	Sitirejo	Tanah Ramai
			Alami	Sungai	Metro	Kali Metro	Kali Metro	a-mreta/tirtha
		Sukodadi	Administratif	Kantor Desa	Sukodadi	Sukodadi	Sukodadi	Jadi Senang
			Alami	Sungai	Wangkal	Kali Wangkal	Kali Wangkal	-
		Sumbersuko	Alami	Mata Air	Sumber Tempur	Sumber Tempur	Sumber Tempur	Bertemu/pertemuan
			Administratif	Kantor Desa	Sumbersuko	Sumbersuko	Sumbersuko	Sumbernya diberikan
			Alami	Sungai	Babar	Kali Babar	Kali Babar	Orang Lain
			Alami	Sungai	Sumber pang	Kali Sumber pang	Kali Sumber pang	Babaran/melahirkan
19	Singosari	Ardimulyo	Administratif	Kantor Desa	Ardimulyo	Ardimulyo	Ardimulyo	Bercabang
		Banjararum	Administratif	Kantor Desa	Banjararum	Banjararum	Banjararum	Bumi Mulya
			Alami	Sungai	Kali Gilingan	Kali Gilingan	Kali Gilingan	Wilayah Tersohor
			Alami	Sungai	Kali Segaran	Kali Segaran	Kali Segaran	Putaran Air
			Alami	Sungai	Kali Karanglo	Kali Karanglo	Kali Karanglo	-
			Alami	Sungai	Kali Mati	Kali Mati	Kali Mati	-
			Alami	Sungai	Kali Sari	Kali Sari	Kali Sari	Kali Musiman
		Baturetno	Administratif	Kantor Desa	Baturetno	Baturetno	Baturetno	-
			Alami	Sungai	Kali Curah	Kali Curah	Kali Curah	Btu Bersinar/ Batu
			Alami	Gunung	Gunung Godomayit	Gunung Godomayit	Gunung Godomayit	Permata
		Dengkol	Administratif	Kantor Desa	Dengkol	Dengkol	Dengkol	Curah dan dalam
		Gunungrejo	Administratif	Kantor Desa	Gunungrejo	Gunungrejo	Gunungrejo	Mayit yang harum
			Alami	Sungai	Kali Kreweh Lor	Kali Kreweh Lor	Kali Kreweh Lor	Tidak punya pendirian
			Alami	Sungai	Kali Kreweh Kidul	Kali Kreweh Kidul	Kali Kreweh Kidul	Pegunungan yang ramai
			Alami	Sungai	Kali Clumprit	Kali Clumprit	Kali Clumprit	Banyak sumber air
			Alami	Sungai	Kali Baturubuh	Kali Baturubuh	Kali Baturubuh	Banyak sumber air
			Alami	Mata Air	Sumber Nagan	Sumber Nagan	Sumber Nagan	Nama pohon
			Alami	Mata Air	Sumber Biru	Sumber Biru	Sumber Biru	Batu longsor
		Klampok	Administratif	Kantor Desa	Klampok	Klampok	Klampok	Patung naga
			Alami	Sungai	Kali Kranggan	Kali Kranggan	Kali Kranggan	Warna
			Alami	Sungai	Kali Banteng	Kali Banteng	Kali Banteng	Kelompok
			Alami	Sungai	Kali Rolak	Kali Rolak	Kali Rolak	Undag-undagan
			Alami	Gunung	Gunung Jugrug	Gunung Jugrug	Gunung Jugrug	Tapak kaki banteng
			Alami	Gunung	Gunung Jugrug	Gunung Jugrug	Gunung Jugrug	Jalan air
			Alami	Gunung	Gunung Jugrug	Gunung Jugrug	Gunung Jugrug	-

No.	Kecamatan	Desa	Jenis Unsur	Nama Lokal Unsur	Nama Spesifik	Nama Di Lapangan	Nama Di Daerah	Arti Nama
		Langlang	Alami	Mata Air	Sumber Loji	Sumber Loji	Sumber Loji	Tempat mandi
			Administratif	Kantor Desa	Langlang	Langlang	Langlang	Rumput Ilalang
		Purwoasri	Alami	Mata Air	Sumber Umbulan	Sumber Umbulan	Sumber Umbulan	Sumber besar
			Administratif	Kantor Desa	Purwoasri	Purwoasri	Purwoasri	Hutan yang indah
		Randuagung	Alami	Sungai	Kali Prasepan	Kali Prasepan	Kali Prasepan	-
			Administratif	Kantor Desa	Randuagung	Randuagung	Randuagung	Randu besar
			Alami	Sungai	Kali Getih	Kali Getih	Kali Getih	Banjir darah
		Tamanharjo	Administratif	Kantor Desa	Tamanharjo	Tamanharjo	Tamanharjo	Taman Hijau
		Toyomarto	Administratif	Kantor Desa	Toyomarto	Toyomarto	Toyomarto	Air Kehidupan
			Alami	Sungai	Kali Glatik	Kali Glatik	Kali Glatik	Nama burung
			Alami	Sungai	Kali Sumberawan	Kali Sumberawan	Kali Sumberawan	Sumber dan rawa-rawa
			Alami	Sungai	Kali Petung	Kali Petung	Kali Petung	-
			Alami	Gunung	Gunung Budukusu	Gunung Budukusu	Gunung Budukusu	-
			Alami	Gunung	Gunung Kembang	Gunung Kembang	Gunung Kembang	-
			Alami	Gunung	Sumber Awan	Sumber Awan	Sumber Awan	Sumber dan rawa-rawa
		Tunjungtirto	Administratif	Kantor Desa	Tunjungtirto	Tunjungtirto	Tunjungtirto	Bunga teratai diatas air
			Alami	Sungai	Kali Beji	Kali Beji	Kali Beji	-
			Alami	Sungai	Kali Balong	Kali Balong	Kali Balong	-
			Alami	Sungai	Kali Bunder	Kali Bunder	Kali Bunder	-
		Watugede	Administratif	Kantor Desa	Watugede	Watugede	Watugede	Batu besar
			Alami	Sungai	Kali Mati	Kali Mati	Kali Mati	Kali Musiman
			Alami	Mata Air	Sumber Petirtaan	Sumber Petirtaan	Sumber Petirtaan	Keputren
		Wonorejo	Administratif	Kantor Desa	Wonorejo	Wonorejo	Wonorejo	Hutan ramai
		Kelurahan Losari	Administratif	Kantor Desa	Kelurahan Losari	Kelurahan Losari	Kelurahan Losari	Nama Patih Kerajaan
			Alami	Sungai	Kali Krendo	Kali Krendo	Kali Krendo	-
		Kelurahan Pagentan	Administratif	Kantor Desa	Kelurahan Pagentan	Kelurahan Pagentan	Kelurahan Pagentan	Perampok, Pencuri
		Kelurahan Candirenggo	Administratif	Kantor Desa	Kelurahan Candirenggo	Kelurahan Candirenggo	Kelurahan Candirenggo	Candi Mbah Renggo
			Alami	Sungai	Kali Glatik	Kali Glatik	Kali Glatik	Nama burung
			Alami	Mata Air	Sumber Kendedes	Sumber Kendedes	Sumber Kendedes	Tempat pemandian kendedes
			Alami	Mata Air	Sumber Lanang	Sumber Lanang	Sumber Lanang	Tempat pemandian kaum pria
			Alami	Mata Air	Sumber Wedok	Sumber Lanang	Sumber Lanang	Tempat pemandian kaum wanita
20	Pakisaji	Genengan	Administratif	Kantor Desa	Genengan	Genengan	Genengan	Tempat yang tinggi
		Glanggang	Administratif	Kantor Desa	Glanggang	Glanggang	Glanggang	Ditinggal begitu saja
		Jatisari	Administratif	Kantor Desa	Jatisari	Jatisari	Jatisari	Semangat yang besar
		Karangduren	Administratif	Kantor Desa	Karangduren	Karangduren	Karangduren	Karang=Batu, Duren=Pohon Durian
			Alami	Sungai	Kali Metro	Kali Metro	Kali Metro	-
		Karangpandan	Administratif	Kantor Desa	Karangpandan	Karangpandan	Karangpandan	Karang=Lahan, Pandan=Nama Pohon

No.	Kecamatan	Desa	Jenis Unsur	Nama Lokal Unsur	Nama Spesifik	Nama Di Lapangan	Nama Di Daerah	Arti Nama
			Alami	Sungai	Kali Brantas	Kali Brantas	Kali Brantas	-
		Kebonagung	Administratif	Kantor Desa	Kebonagung	Kebonagung	Kebonagung	Pekarangan Luas
		Kendalpayak	Administratif	Kantor Desa	Kendalpayak	Kendalpayak	Kendalpayak	Nama Pohon
		Pakisaji	Administratif	Kantor Desa	Pakisaji	Pakisaji	Pakisaji	Nama Tanaman
		Permanu	Administratif	Kantor Desa	Permanu	Permanu	Permanu	Sesuatu yang penting
		Sutojayan	Alami	Sungai	Kali Babar	Kali Babar	Kali Babar	-
			Administratif	Kantor Desa	Sutojayan	Sutojayan	Sutojayan	Suto=Orang, Jayan=Hebat
		Wadung	Administratif	Kantor Desa	Wadung	Wadung	Wadung	Nama Pohon
			Alami	Sungai	Kali Babar	Kali Babar	Kali Babar	-
		Wonokerso	Administratif	Kantor Desa	Wonokerso	Wonokerso	Wonokerso	Agar mau menetap
21	Kromengan	Jambuwer	Administratif	Kantor Desa	Jambuwer	Jambuwer	Jambuwer	Jambu Air
			Alami	Mata Air	Ambyakan	Sumber Ambyakan	Sumber Ambyakan	-
			Alami	Mata Air	Kukur Pitu	Sumber Kukur Pitu	Sumber Kukur Pitu	Tujuh pancuran
			Alami	Sungai	Ambyakan	Kali Ambyakan	Kali Ambyakan	-
			Alami	Sungai	Sat	Kali Sat	Kali Sat	-
			Alami	Sungai	Lekso	Kali Lekso	Kali Lekso	-
			Alami	Sungai	Laor	Waduk Laor	Waduk Laor	-
		Jatikerto	Administratif	Kantor Desa	Jatikerto	Jatikerto	Jatikerto	Penghargaan terhadap kayu jati
			Alami	Mata Air	Kecah	Sumber Kecah	Sumber Kecah	-
			Alami	Mata Air	Maron	Sumber Maron	Sumber Maron	-
			Alami	Mata Air	Duren	Sumber Duren	Sumber Duren	Pohon durian
			Alami	Sungai	Molek	Kali Molek	Kali Molek	Cantik dan indah
		Karangrejo	Administratif	Kantor Desa	Karangrejo	Karangrejo	Karangrejo	-
			Alami	Sungai	Rubiyah	Kali Rubiyah	Kali Rubiyah	-
			Alami	Sungai	Doni	Kali Doni	Kali Doni	-
			Administratif	Kantor Desa	Kromengan	Kromengan	Kromengan	Nama orang
			Alami	Mata Air	Balo'an	Sumber Balo'an	Sumber Balo'an	-
			Alami	Mata Air	Sumber air	Sumber air	Sumber air	-
			Alami	Sungai	Doni	Kali Doni	Kali Doni	Nama orang
			Alami	Sungai	Rubiyah	Kali Rubiyah	Kali Rubiyah	-
			Alami	Sungai	Congkeng	Kali Congkeng	Kali Congkeng	-
			Alami	Sungai	Itian	Kali Itian	Kali Itian	-
			Alami	Waduk	Laor	Waduk Laor	Waduk Laor	-
		Ngadirejo	Administratif	Kantor Desa	Ngadirejo	Ngadirejo	-	Indah ramai
			Alami	Mata Air	Kalikulon	Sumber Kalikulon	Sumber Kalikulon	-
			Alami	Mata Air	Cendol	Sumber Cendol	Sumber Cendol	-
			Alami	Mata Air	Malang	Sumber Malang	Sumber Malang	Nama orang
			Alami	Sungai	Gendogo	Kali Gendogo	Kali Gendogo	-
			Alami	Sungai	Biru	Kalibiru	Kalibiru	-
			Alami	Waduk	Laor	Waduk Laor	Waduk Laor	-

No.	Kecamatan	Desa	Jenis Unsur	Nama Lokal Unsur	Nama Spesifik	Nama Di Lapangan	Nama Di Daerah	Arti Nama
		Peniwen	Administratif	Kantor Desa	Peniwen	Peniwen	Peniwen	Tempat menyimpang barang
			Alami	Mata Air	Duren	Sumber Duren	Sumber Duren	Pohon Durian
			Alami	Mata Air	Kalangan	Sumber Kalangan	Sumber Kalangan	-
			Alami	Sungai	Lunyu	Kali Lunyu	Kali Lunyu	Licin
			Alami	Sungai	Doni	Kali Doni	Kali Doni	-
			Alami	Sungai	Sat	Kali Sat	Kali Sat	-
			Alami	Waduk	Laor	Waduk Laor	Waduk Laor	-
		Slorok	Administratif	Kantor Desa	Slorok	Slorok	Slorok	-
			Alami	Mata Air	Mansyari	Sumber Mansyari	Sumber Mansyari	-
			Alami	Mata Air	Kalibiru	Sumber Kalibiru	Sumber Kalibiru	-
			Alami	Mata Air	Peteng	Sumber Peteng	Sumber Peteng	Gelap
			Alami	Mata Air	Gondang	Sumber Gondang	Sumber Gondang	-
			Alami	Mata Air	Sumber Air	Sumber Air	Sumber Air	-
			Alami	Sungai	Biru	Kalibiru	Kalibiru	-
			Alami	Sungai	Molek	Kali Molek	Kali Molek	-
22	Lawang	Bedali	Administratif	Kantor Desa	Bedali	Bedali	Bedali	Tidak dapat dikendalikan Dingtatkan
			Alami	Sungai	Kali Meling	Kali Meling	Kali Meling	-
			Alami	Mata Air	Sumber Bulu	Sumber Bulu	Sumber Bulu	-
			Alami	Mata Air	Sumber Kemado	Sumber Kemado	Sumber Kemado	-
			Alami	Mata Air	Sumber Sadir	Sumber Sadir	Sumber Sadir	-
			Alami	Mata Air	Sumber Doblo	Sumber Doblo	Sumber Doblo	-
			Alami	Sungai	Kali Petung	Kali Petung	Kali Petung	-
		Ketindan	Administratif	Kantor Desa	Ketindan	Ketindan	Ketindan	Nama Pohon Ketandan
			Alami	Mata Air	Sumber Endong	Sumber Endong	Sumber Endong	Nama pohon
			Alami	Mata Air	Sumber Kali Isor	Sumber Kali Isor	Sumber Kali Isor	Dibawah
			Alami	Mata Air	Sumber Sosi	Sumber Sosi	Sumber Sosi	Nama orang
			Alami	Mata Air	Sumber Paino	Sumber Paino	Sumber Paino	Nama orang
			Alami	Mata Air	Sumber Bendo	Sumber Bendo	Sumber Bendo	Nama pohon
			Alami	Mata Air	Sumber Sahlan	Sumber Sahlan	Sumber Sahlan	Nama orang
			Alami	Sungai	Kali Bendo	Kali Bendo	Kali Bendo	Nama pohon
		Mulyoarjo	Administratif	Kantor Desa	Mulyoarjo	Mulyoarjo	Mulyoarjo	Mulia dan Ramai
			Alami	Sungai	Kali Welang	Kali Welang	Kali Welang	Sungai Besar
			Alami	Gunung	Gunung Bale	Gunung Bale	Gunung Bale	-
		Sidodadi	Administratif	Kantor Desa	Sidodadi	Sidodadi	Sidodadi	Jadi
			Alami	Sungai	Kali Anyar	Kali Anyar	Kali Anyar	Sungai baru
			Alami	Mata Air	Sumber Danyang	Sumber Danyang	Sumber Danyang	Tempat pemujaan
			Alami	Gunung	Gunung Pilang	Gunung Pilang	Gunung Pilang	Menghilang
		Sidoluhur	Administratif	Kantor Desa	Sidoluhur	Sidoluhur	Sidoluhur	Setelah Lohor
			Alami	Sungai	Kali Mati	Kali Mati	Kali Mati	Sungai musiman
			Alami	Sungai	Kali Danyang	Kali Danyang	Kali Danyang	Tempat pemujaan
			Alami	Sungai	Kali Poh	Kali Poh	Kali Poh	Mangga

No.	Kecamatan	Desa	Jenis Unsur	Nama Lokal Unsur	Nama Spesifik	Nama Di Lapangan	Nama Di Daerah	Arti Nama
			Alami	Sungai	Kali Muli	Kali Muli	Kali Muli	-
			Alami	Gunung	Gunung Gede	Gunung Gede	Gunung Gede	Besar
			Alami	Gunung	Gunung Gong	Gunung Gong	Gunung Gong	-
			Alami	Mata Air	Sumber Klampok	Sumber Klampok	Sumber Klampok	Jambu
			Alami	Mata Air	Sumber Badut	Sumber Badut	Sumber Badut	-
			Alami	Mata Air	Sumber Kasinan	Sumber Kasinan	Sumber Kasinan	-
			Alami	Mata Air	Sumber Gengkelek	Sumber Gengkelek	Sumber Gengkelek	-
	Srigading		Administratif	Kantor Desa	Srigading	Srigading	Srigading	Gabungan nama Orang dan Pohon Kelapa
			Alami	Mata Air	Sumber Danyang	Sumber Danyang	Sumber Danyang	Tempat pemujaan
			Alami	Mata Air	Sumber Brak	Sumber Brak	Sumber Brak	Tertabrak
			Alami	Mata Air	Sumber Belik	Sumber Belik	Sumber Belik	-
			Alami	Sungai	Kali Mati	Kali Mati	Kali Mati	Sungai musiman
			Alami	Sungai	Kali Gading	Kali Gading	Kali Gading	Kuning
			Administratif	Kantor Desa	Sumberporong	Sumberporong	Sumberporong	Daerah yang terbakar
			Alami	Sungai	Kali Welang	Kali Welang	Kali Welang	Sungai Besar
			Alami	Sungai	Kali Juri	Kali Juri	Kali Juri	-
			Alami	Sungai	Kali Popohan	Kali Popohan	Kali Popohan	-
			Alami	Sungai	Kali Suko	Kali Suko	Kali Suko	-
			Alami	Mata Air	Sumber Porong	Sumber Porong	Sumber Porong	-
			Alami	Mata Air	Sumber Fatterout	Sumber Fatterout	Sumber Fatterout	Kolam (telaga)
			Administratif	Kantor Desa	Sumbergepoh	Sumbergepoh	Sumbergepoh	Nama belanda
			Alami	Mata Air	Sumber Gondang	Sumber Gondang	Sumber Gondang	Banyak Sumber
			Alami	Mata Air	Sumber Tretes	Sumber Tretes	Sumber Tretes	-
			Alami	Mata Air	Sumber Umbulan	Sumber Umbulan	Sumber Umbulan	-
			Alami	Mata Air	Sumber Brown	Sumber Brown	Sumber Brown	Airnya mumbul
			Alami	Mata Air	Sumber Grabyakan	Sumber Grabyakan	Sumber Grabyakan	Diambil dari nama orang belanda
			Alami	Sungai	Kali Ngepoh	Kali Ngepoh	Kali Ngepoh	Sumbernya banyak
			Administratif	Kantor Desa	Tunirejo	Tunirejo	Tunirejo	-
	Tunirejo		Alami	Sungai	Kali Sumberbuko	Kali Sumberbuko	Kali Sumberbuko	Desa yang ramai
			Alami	Sungai	Kali Supiturang	Kali Supiturang	Kali Supiturang	Tempat bersenang-senang
			Alami	Gunung	Gunung Wedon	Gunung Wedon	Gunung Wedon	Supit udang
			Alami	Mata Air	Sumber Suko	Sumber Suko	Sumber Suko	down
			Alami	Mata Air	Sumber Klutuk	Sumber Klutuk	Sumber Klutuk	Tempat bersenang-senang
			Alami	Mata Air	Sumber Kali Biru	Sumber Kali Biru	Sumber Kali Biru	Pisang Klutuk
			Alami	Mata Air	Sumber Kali Biru	Sumber Kali Biru	Sumber Kali Biru	Warna airnya kebiru-biruan
			Administratif	Kantor Desa	Wonorejo	Wonorejo	Wonorejo	Hutan ramai
			Alami	Sungai	Kali Ketindan	Kali Ketindan	Kali Ketindan	Pohon ketandan
			Alami	Sungai	Kali Sentong	Kali Sentong	Kali Sentong	Terpencil
			Alami	Gunung	Gunung Gebuk	Gunung Gebuk	Gunung Gebuk	Jebuk

No.	Kecamatan	Desa	Jenis Unsur	Nama Lokal Unsur	Nama Spesifik	Nama Di Lapangan	Nama Di Daerah	Arti Nama
		Kelurahan Kalirejo	Administratif	Kantor Desa	Kelurahan Kalirejo	Kelurahan Kalirejo	Kelurahan Kalirejo	Sungai yang ramai
			Alami	Sungai	Kali Surak	Kali Surak	Kali Surak	Disoraki
			Alami	Sungai	Kali Anyar	Kali Anyar	Kali Anyar	Sungai baru
			Alami	Goa	Goa Mlaten	Goa Mlaten	Goa Mlaten	-
			Alami	Mata Air	Sumber Reco	Sumber Reco	Sumber Reco	Arca
			Alami	Mata Air	Sumber Waras	Sumber Waras	Sumber Waras	Sumber kesehatan
			Alami	Mata Air	Sumber Polaman	Sumber Polaman	Sumber Polaman	Airnya besar
			Alami	Mata Air	Sumber Mlaten	Sumber Mlaten	Sumber Mlaten	Kemanten
		Kelurahan Lawang	Administratif	Kantor Desa	Kelurahan Lawang	Kelurahan Lawang	Kelurahan Lawang	Pintu
			Alami	Gunung	Gunung Bale	Gunung Bale	Gunung Bale	-
			Alami	Sungai	Kali Surak	Kali Surak	Kali Surak	Disoraki
			Alami	Sungai	Kali Sumbersuko	Kali Sumbersuko	Kali Sumbersuko	Tempat bersenang-senang
23	Pakis	Pakis Jajar	Administratif	Kantor Desa	Pakis Jajar	Pakis Jajar	Pakis Jajar	Tanaman Pakis
			Alami	Mata Air	Sumber Air Trajeng	Sumber Air Trajeng	Sumber Air Trajeng	-
		Sekarpuro	Administratif	Kantor Desa	Sekarpuro	Sekarpuro	Sekarpuro	Bunga
			Alami	Sungai	Kali Amprong	Kali Amprong	Kali Amprong	-
		Ampeldento	Administratif	Kantor Desa	Ampeldento	Ampeldento	Ampeldento	-
		Sumberkradenan	Administratif	Kantor Desa	Sumberkradenan	Sumberkradenan	Sumberkradenan	-
			Alami	Sungai	Kali Cokro	Kali Cokro	Kali Cokro	-
		Kedungrejo	Administratif	Kantor Desa	Kedungrejo	Kedungrejo	Kedungrejo	Tempat yang ramai
			Alami	Goa	Goa Kedungboto	Goa Kedungboto	Goa Kedungboto	Tempat yang didalamnya banyak tanah merah
		Banjarejo	Administratif	Kantor Desa	Banjarejo	Banjarejo	Banjarejo	Gabungan dari beberapa dusun
		Pucangsongo	Administratif	Kantor Desa	Pucangsongo	Pucangsongo	Pucangsongo	Pohon Pinang berjumlah 9
		Mangliawan	Alami	Mata Air	Sumber Air Kletak	Sumber Air Kletak	Sumber Air Kletak	-
			Administratif	Kantor Desa	Mangliawan	Mangliawan	Mangliawan	Kumpulan Candi-Candi
			Alami	Sungai	Kali Bango	Kali Bango	Kali Bango	Nama hewan
			Alami	Mata Air	Sumber Air Wendit	Sumber Air Wendit	Sumber Air Wendit	-
		Saptorenggo	Administratif	Kantor Desa	Saptorenggo	Saptorenggo	Saptorenggo	-
		Asrikaton	Administratif	Kantor Desa	Asrikaton	Asrikaton	Asrikaton	Keraton yang asri
		Bunut Wetan	Administratif	Kantor Desa	Bunut Wetan	Bunut Wetan	Bunut Wetan	-
		Pakiskembang	Administratif	Kantor Desa	Pakiskembang	Pakiskembang	Pakis Kembang	Pohon Pakis kembang
		Sukoanyar	Administratif	Kantor Desa	Sukoanyar	Sukoanyar	Sukoanyar	-
		Sumberpasir	Administratif	Kantor Desa	Sumberpasir	Sumberpasir	Sumberpasir	Tempatnya material pasir
			Alami	Goa	Goa Orong-orong	Goa Orong-orong	Goa Orong-orong	-
			Alami	Mata Air	Sumber Air Lebak	Sumber Air Lebak	Sumber Air Lebak	-
			Alami	Mata Air	Sumber Air Ledok	Sumber Air Ledok	Sumber Air Ledok	-
		Tirtomoyo	Administratif	Kantor Desa	Tirtomoyo	Tirtomoyo	Tirtomoyo	Banyak air
			Alami	Mata Air	Sumber Air Gentong	Sumber Air Gentong	Sumber Air Gentong	-

No.	Kecamatan	Desa	Jenis Unsur	Nama Lokal Unsur	Nama Spesifik	Nama Di Lapangan	Nama Di Daerah	Arti Nama			
24	Dau	Gadingkulon	Administratif	Kantor Desa	Gadingkulon	Gadingkulon	Gadingkulon	Gading=Taring Gajah, Kulon=Barat			
			Administratif	Kantor Desa	Kalisongo	Kalisongo	Kalisongo	Kalisongo	Sungai Sembilan		
			Alami	Sungai	Kali Sat	Kali Sat	Kali Sat	Kali Sat	Sungai kering		
			Administratif	Kantor Desa	Karangwidoro	Karangwidoro	Karangwidoro	Karangwidoro	Karang=Mengarang, Wj=Jawi, ndoro=Tuan		
			Administratif	Kantor Desa	Kucur	Kucur	Kucur	Kucur	Sumber Kemakmuran		
			Alami	Sungai	Kali Klaseman	Kali Klaseman	Kali Klaseman	Kali Klaseman	Nama pohon		
			Alami	Gunung	Gunung Sari	Gunung Sari	Gunung Sari	Gunung Sari	-		
			Administratif	Kantor Desa	Landungsari	Landungsari	Landungsari	Landungsari	Landung=Tenang, Sari=Tiap-Tiap hari		
			Administratif	Kantor Desa	Mulyoagung	Mulyoagung	Mulyoagung	Mulyoagung	Muyo=Mulai,		
			Administratif	Kantor Desa	Petungsewu	Petungsewu	Petungsewu	Petungsewu	Agung=Besar		
			Administratif	Kantor Desa	Selorejo	Selorejo	Selorejo	Selorejo	Seribu Bambu		
			Administratif	Kantor Desa	Sumbersekar	Sumbersekar	Sumbersekar	Sumbersekar	Selo=Batu,		
			Administratif	Kantor Desa	Tegalweru	Tegalweru	Tegalweru	Tegalweru	Rejo=Name/ Gede		
			25	Karangploso	Girimoyo	Administratif	Kantor Desa	Kali Kraguman	Kali Kraguman	Kali Kraguman	Sumber=Mata Air,
						Administratif	Kantor Desa	Girimoyo	Girimoyo	Girimoyo	Sekar=Bunga
						Administratif	Kantor Desa	Kepuharjo	Kepuharjo	Kepuharjo	Tegal=Ladang/ Lahan,
						Alami	Sungai	Kali Mewek	Kali Mewek	Kali Mewek	Weru=Pohon Waru
Administratif	Kantor Desa	Tegalgondo				Tegalgondo	Tegalgondo	-			
Alami	Sungai	Kali Brantas				Kali Brantas	Kali Brantas	Batu bata kuno			
Alami	Mata Air	Sumber Air Babatan				Sumber Air Babatan	Sumber Air Babatan	Ramai			
Alami	Mata Air	Sumber Air Wunutsari				Sumber Air Wunutsari	Sumber Air Wunutsari	-			
Alami	Mata Air	Sumber Air Dawuhan				Sumber Air Dawuhan	Sumber Air Dawuhan	Tanah yang luas dan			
Administratif	Kantor Desa	Ampeldento				Ampeldento	Ampeldento	Ampeldento	berbau (aroma bawang merah)		
26	Karangploso	Ampeldento	Alami	Sungai	Kali Brantas	Kali Brantas	Kali Brantas	-			
			Alami	Mata Air	Sumber Air Babatan	Sumber Air Babatan	Sumber Air Babatan	-			
			Alami	Mata Air	Sumber Air Wunutsari	Sumber Air Wunutsari	Sumber Air Wunutsari	-			
			Alami	Mata Air	Sumber Air Dawuhan	Sumber Air Dawuhan	Sumber Air Dawuhan	-			
			Administratif	Kantor Desa	Ampeldento	Ampeldento	Ampeldento	Ampeldento	Banyaknya bambu		
			Alami	Mata Air	Sumber Air Beling	Sumber Air Beling	Sumber Air Beling	ampel			
			Alami	Mata Air	Sumber Air Pasinan	Sumber Air Pasinan	Sumber Air Pasinan	-			
			Administratif	Kantor Desa	Ngenep	Ngenep	Ngenep	Ngenep	Mengendap		
			Alami	Mata Air	Sumber Air Kur	Sumber Air Kur	Sumber Air Kur	-			
			Alami	Mata Air	Sumber Air Klo	Sumber Air Klo	Sumber Air Klo	-			
27	Karangploso	Ngenep	Alami	Mata Air	Sumber Air Umbulan	Sumber Air Umbulan	Sumber Air Umbulan	-			
			Alami	Mata Air	Sumber Air Nyolo	Sumber Air Nyolo	Sumber Air Nyolo	-			
			Alami	Mata Air	Sumber Air Iteran	Sumber Air Iteran	Sumber Air Iteran	-			
			Administratif	Kantor Desa	Donowarih	Donowarih	Donowarih	Donowarih	Memberi air		
			Alami	Mata Air	Sumber Air Karangn	Sumber Air Karangn	Sumber Air Karangn	-			
			Alami	Mata Air	Sumber Air Karangn	Sumber Air Karangn	Sumber Air Karangn	-			
			Administratif	Kantor Desa	Sumber Air Karangn	Sumber Air Karangn	Sumber Air Karangn	-			
			Alami	Mata Air	Sumber Air Karangn	Sumber Air Karangn	Sumber Air Karangn	-			
			Administratif	Kantor Desa	Sumber Air Karangn	Sumber Air Karangn	Sumber Air Karangn	-			
			Alami	Mata Air	Sumber Air Karangn	Sumber Air Karangn	Sumber Air Karangn	-			

No.	Kecamatan	Desa	Jenis Unsur	Nama Lokal Unsur	Nama Spesifik	Nama Di Lapangan	Nama Di Daerah	Arti Nama
		Tawangargo	Administratif	Kantor Desa	Tawangargo	Tawangargo	Tawangargo	Melihat
			Alami	Mata Air	Sumber Air	Sumber Air	Sumber Air	-
		Bocek	Administratif	Kantor Desa	Sumber Air	Sumber Air	Sumber Air	-
			Administratif	Kantor Desa	Bocek	Bocek	Bocek	Terepencar-pencar
			Alami	Sungai	Ngijo	Ngijo	Ngijo	Hijau (subur)
			Administratif	Kantor Desa	Kali Bodo	Kali Bodo	Kali Bodo	-
26	Gedangan	Gajahrejo	Administratif	Kantor Desa	Gajahrejo	Gajahrejo	Gajahrejo	-
			Alami	Sungai	Sumberduren	Kali Sumberduren	Kali Sumberduren	-
			Alami	Sungai	Bangkong	Kali Bangkong	Kali Bangkong	Kodok besar
			Alami	Laut	Bajulmati	Pantai Bajulmati	Pantai Bajulmati	Buaya mati
			Alami	Laut	Jelangkung	Pantai Jelangkung	Pantai Jelangkung	-
			Alami	Laut	Ungapan	Pantai Ungapan	Pantai Ungapan	-
			Administratif	Kantor Desa	Gedangan	Gedangan	Gedangan	-
			Alami	Sungai	Ungkal	Kali Ungkal	Kali Ungkal	Ikan Kotes
			Alami	Sungai	Sumberkotes	Kali Sumberkotes	Kali Sumberkotes	Ikan kotes
			Alami	Sungai	Sumbermanas	Kali Sumbermanas	Kali Sumbermanas	-
			Alami	Sungai	Wangkal	Kali Wangkal	Kali Wangkal	-
			Alami	Mata Air	Sumber Air Gesing	Sumber Air Gesing	Sumber Air Gesing	-
			Alami	Mata Air	Kulon	Kulon	Kulon	-
			Alami	Mata Air	Sumber Air Krajan Lor	Sumber Air Krajan Lor	Sumber Air Krajan Lor	-
			Alami	Air Terjun	Coban Nirwana	Coban Nirwana	Coban Nirwana	-
			Administratif	Kantor Desa	Girimulyo	Girimulyo	Girimulyo	-
			Alami	Sungai	Pagutan	Kali Pagutan	Kali Pagutan	alat pembuat anyaman
			Alami	Sungai	Barek	Kali Barek	Kali Barek	-
			Administratif	Kantor Desa	Segaran	Segaran	Segaran	-
			Alami	Sungai	Segaran	Kali Segaran	Kali Segaran	-
			Alami	Sungai	Sumberkotes	Kali Sumberkotes	Kali Sumberkotes	Ikan kotes
			Alami	Sungai	Sumbermanas	Kali Sumbermanas	Kali Sumbermanas	-
			Alami	Sungai	Putih	Kali Putih	Kali Putih	-
			Alami	Mata Air	Sumberkotes Wetan	Sumberkotes Wetan	Sumberkotes Wetan	Ikan kotes
			Alami	Mata Air	Sumberkotes Kulon	Sumberkotes Kulon	Sumberkotes Kulon	Ikan kotes
			Administratif	Kantor Desa	Sidodadi	Sidodadi	Sidodadi	-
			Alami	Sungai	Bambang	Kali Bambang	Kali Bambang	-
			Alami	Sungai	Bulubranjang	Kali Bulubranjang	Kali Bulubranjang	Mengaugung
			Alami	Mata Air	Umbulejo	Sumber Umbulejo	Sumber Umbulejo	Sumber yang timbul
			Administratif	Kantor Desa	Sindurejo	Sindurejo	Sindurejo	-
			Alami	Sungai	Sat	Kali Sat	Kali Sat	Sungai tidak ada airnya
			Alami	Sungai	Sumberpelus	Kali Sumberpelus	Kali Sumberpelus	Binatang Pelus
			Alami	Sungai	Sindurejo	Kali Sindurejo	Kali Sindurejo	-
			Alami	Mata Air	Krajan	Sumber Krajan	Sumber Krajan	-
			Administratif	Kantor Desa	Sumberejo	Sumberejo	Sumberejo	-
			Alami	Sungai	Lesti	Kali Lesti	Kali Lesti	-

No.	Kecamatan	Desa	Jenis Unsur	Nama Lokal Unsur	Nama Spesifik	Nama Di Lapangan	Nama Di Daerah	Arti Nama
27	Ampelgading	Argoyuwono Lebakharjo	Alami	Sungai	Putih	Kali Putih	Kali Putih	-
			Alami	Mata Air	Telukung	Sumber Telukung	Sumber Telukung	-
			Alami	Mata Air	Krajan	Sumber Krajan	Sumber Krajan	-
			Administratif	Kantor Desa	Tumpakrejo	Tumpakrejo	Tumpakrejo	-
			Alami	Sungai	Barek	Kali Barek	Kali Barek	-
			Alami	Sungai	Sat	Kali Sat	Kali Sat	-
			Administratif	Kantor Desa	Argoyuwono	Argoyuwono	Argoyuwono	Sungai tidak ada airnya
			Administratif	Kantor Desa	Lebakharjo	Lebakharjo	Lebakharjo	Gunung, Selamat
			Alami	Sungai	Manjing	Kali Manjing	Kali Manjing	Lembah ramai
			Alami	Sungai	Ngrawan	Kali Ngrawan	Kali Ngrawan	-
	Alami	Sungai	Kedungondo	Kali Kedungondo	Kali Kedungondo	-		
	Alami	Gunung	Tumpakbontot	Gunung	Gunung	-		
	Mulyoasri	Kantor Desa	Mulyoasri	Tumpakbontot	Tumpakbontot	Mulia , Indah		
	Purwoharjo	Kantor Desa	Purwoharjo	Mulyoasri	Mulyoasri	Kawitan (Pertama)		
	Sidorenggo	Alami	Sungai	Glidik	Glidik	Kali Glidik	Ramai	
		Administratif	Kantor Desa	Sidorenggo	Sidorenggo	Sidorenggo	-	
		Alami	Mata Air	Sumberpitu	Mata air Sumberpitu	Mata air Sumberpitu	Jadi Ada	
		Administratif	Kantor Desa	Simojayan	Simojayan	Simojayan	Mata air tujuh	
		Alami	Sungai	Manjing	Kali Manjing	Kali Manjing	Macan, Hebat	
		Administratif	Kantor Desa	Sonowangi	Sonowangi	Sonowangi	-	
Alami		Mata Air	Buncis	Mata air Buncis	Mata air Buncis	Kayu Harum		
Administratif		Kantor Desa	Tamanasri	Tamanasri	Tamanasri	-		
Alami		Sungai	Manjing	Kali Manjing	Kali Manjing	Tempat, Damai		
Alami		Mata Air	Sumberjulung	Manjing	Mata air	-		
Tawangagung	Administratif	Kantor Desa	Tamansari	Tamansari	Sumberjulung	-		
	Alami	Sungai	Sumberbersat	Sumberbersat	Tamansari	Tanah ladang, Subur		
	Administratif	Kantor Desa	Tawangagung	Tawangagung	Kali Sumberbersat	Sedikit air		
	Alami	Sungai	Sumbersengkaring	Sumbersengkaring	Tawangagung	Atas tinggi, Besar		
	Administratif	Kantor Desa	Tirtomarto	Tirtomarto	Kali	Nama ikan seangkaring		
	Alami	Sungai	Bagong	Bagong	Sumbersengkaring	-		
	Alami	Sungai	Bebek	Bebek	Tirtomarto	Jalan, Air		
	Administratif	Kantor Desa	Tirtomoyo	Tirtomoyo	Kali Bagong	-		
	Alami	Sungai	Sumberbulus	Sumberbulus	Kali Bebek	-		
	Administratif	Kantor Desa	Wirotaman	Wirotaman	Tirtomoyo	Air, Ubikayu		
Babadan	Alami	Mata Air	Segaran	Segaran	Kali Sumberbulus	Tempat kura-kura		
	Alami	Sungai	Kedungkucing	Kedungkucing	Wirotaman	Perwira, Pekarangan		
	Alami	Mata Air	Umbulan	Umbulan	Mata air Segaran	Mata air yang besar		
	Administratif	Kantor Desa	Babadan	Babadan	Kali Kedungkucing	Tempat berkumpul binatang kucing		
	Alami	Mata Air	Babadan	Babadan	Mata air Umbulan	Muncul tiba tiba		
	Administratif	Kantor Desa	Babadan	Babadan	Mata air Umbulan	Buka Lahan		
	Alami	Mata Air	Babadan	Babadan	Babadan	-		
	Administratif	Kantor Desa	Babadan	Babadan	Babadan	-		
	Alami	Mata Air	Babadan	Babadan	Babadan	-		
	Administratif	Kantor Desa	Babadan	Babadan	Babadan	-		

No.	Kecamatan	Desa	Jenis Unsur	Nama Lokal Unsur	Nama Spesifik	Nama Di Lapangan	Nama Di Daerah	Arti Nama	
29	Kalipare	Balesari	Alami	Sungai	Gelodog	Kali Gelodog	Kali Gelodog	-	
			Administratif	Kantor Desa	Balesari	Balesari	Balesari	Tempat pertemuan	
			Alami	Sungai	Gombong	Kali Gombong	Kali Gombong	-	
		Banjarsari	Alami	Sungai	Ampo	Kali Ampo	Kali Ampo	Kali Ampo	Ampuh/meluap
			Alami	Sungai	Gendang	Kali Gendang	Kali Gendang	Kali Gendang	-
			Alami	Mata Air	Jodo	Sumber Jodo	Sumber Jodo	Sumber Jodo	Sembuh
		Kesamben	Alami	Mata Air	Wedus	Sumber Wedus	Sumber Wedus	Sumber Wedus	Kambing
			Administratif	Kantor Desa	Banjarsari	Banjarsari	Banjarsari	Banjarsari	Benjajar
			Alami	Sungai	Biru	Kali Biru	Kali Biru	Kali Biru	Mbah biru
		Kranggan	Alami	Sungai	Kali Metro	Kali Metro	Kali Metro	Kali Metro	a-mreta/irtha
			Administratif	Kantor Desa	Kesamben	Kesamben	Kesamben	Kesamben	Sambilan (disambi)
			Alami	Sungai	Gembong	Kali Gembong	Kali Gembong	Kali Gembong	-
		Maguan	Alami	Sungai	Gesang	Kali Gesang	Kali Gesang	Kali Gesang	Hidup
			Administratif	Kantor Desa	Kranggan	Kranggan	Kranggan	Kranggan	Tanah suci
			Alami	Sungai	Kali Metro	Kali Metro	Kali Metro	Kali Metro	a-mreta/irtha
	Ngajum	Alami	Sungai	Gombong	Gombong	Kali Gombong	Kali Gombong	-	
		Administratif	Kantor Desa	Maguan	Maguan	Maguan	Maguan	Rumah goa	
		Alami	Sungai	Biru	Kali Biru	Kali Biru	Kali Biru	Mbah biru	
	Palaan	Alami	Sungai	Umbulan	Sumber Umbulan	Sumber Umbulan	Sumber Umbulan	Mumbul-mumbul	
		Administratif	Kantor Desa	Ngajum	Ngajum	Ngajum	Ngajum	Ngaji Um	
		Alami	Sungai	Ampo	Kali Ampo	Kali Ampo	Kali Ampo	Ampuh/meluap	
	Arjosari	Alami	Sungai	Palaan	Palaan	Kali Palaan	Kali Palaan	Pal batas	
		Administratif	Kantor Desa	Kebobang	Kali Kebobang	Kali Kebobang	Kali Kebobang	Kerbau abang/merah	
		Alami	Sungai	Babakan	Babakan	Ngasem	Ngasem	Pohon asem	
	Arjowilangun	Arjosari	Alami	Sungai	Biru	Kali Babakan	Kali Babakan	Kali Babakan	-
			Administratif	Kantor Desa	Palaan	Palaan	Palaan	Palaan	Mbah biru
			Alami	Sungai	Palaan	Palaan	Kali Palaan	Kali Palaan	Pal batas
		Arjosari	Alami	Sungai	Icir	Kali Icir	Kali Icir	Kali Icir	Pal batas
			Administratif	Kantor Desa	Arjosari	Arjosari	Arjosari	Arjosari	Mengicir
Alami			Sungai	Kedungsuru	Kali Kedungsuru	Kali Kedungsuru	Kali Kedungsuru	Tanaman yang subur	
Arjowilangun		Alami	Mata Air	Blandong	Sumber Blandong	Sumber Blandong	Sumber Blandong	Daun suru	
		Alami	Mata Air	Timo	Sumber Timo	Sumber Timo	Sumber Timo	-	
		Alami	Mata Air	Gathel	Sumber Gathel	Sumber Gathel	Sumber Gathel	-	
		Administratif	Kantor Desa	Arjowilangun	Arjowilangun	Arjowilangun	Arjowilangun	Bahagia selalu	
		Alami	Sungai	Mangutan	Kali Mangutan	Kali Mangutan	Kali Mangutan	-	
Kaliasri	Alami	Sungai	Bolu	Kali Bolu	Kali Bolu	Kali Bolu	-		
	Alami	Mata Air	Emitun	Sumber Emitun	Sumber Emitun	Sumber Emitun	Bu Emitun		
	Alami	Mata Air	Kalik	Sumber Kalik	Sumber Kalik	Sumber Kalik	-		
	Alami	Mata Air	Bangkek	Sumber Bangkek	Sumber Bangkek	Sumber Bangkek	-		
	Alami	Mata Air	Wadang	Sumber Wadang	Sumber Wadang	Sumber Wadang	-		
Administratif	Kantor Desa	Bendo	Sumber Bendo	Sumber Bendo	Sumber Bendo	-			
Administratif	Kantor Desa	Kaliasri	Kaliasri	Kaliasri	Kaliasri	Kaliasri	Sungai yang indah		

No.	Kecamatan	Desa	Jenis Unsur	Nama Lokal Unsur	Nama Spesifik	Nama Di Lapangan	Nama Di Daerah	Arti Nama
			Alami	Sungai	Asri	Kali Asri	Kali Asri	Sejuk
			Alami	Sungai	Telo	Kali Telo	Kali Telo	Singkong
			Alami	Mata Air	Umbul Dandang	Sumber Umbul Dandang	Sumber Umbul Dandang	-
			Alami	Mata Air	Ayu	Sumber Ayu	Sumber Ayu	Cantik
	Kalipare		Administratif	Kantor Desa	Kalipare	Kalipare	Kalipare	Sungai yang banyak ditumbuhi Pare
			Alami	Sungai	Pare	Kali Pare	Kali Pare	-
			Alami	Mata Air	Urip	Sumber Urip	Sumber Urip	Hidup
			Alami	Mata Air	Rono Sumitro	Sumber Rono	Sumber Rono	-
			Administratif	Kantor Desa	Kalirejo	Kalirejo	Kalirejo	Sungai yang ramai
			Alami	Sungai	Batok	Kali Batok	Kali Batok	-
			Alami	Mata Air	Batok	Sumber Batok	Sumber Batok	-
			Alami	Mata Air	Umbul	Sumber Umbul	Sumber Umbul	Tempurung kelapa
			Alami	Mata Air	Maron	Sumber Maron	Sumber Maron	-
			Alami	Mata Air	Pangomben	Sumber Pangomben	Sumber Pangomben	Minum
			Administratif	Kantor Desa	Putukrejo	Putukrejo	Putukrejo	Bukit yang ramai
			Alami	Mata Air	Umbulan	Sumber Umbulan	Sumber Umbulan	-
			Alami	Mata Air	Ledek	Sumber Ledek	Sumber Ledek	-
			Administratif	Kantor Desa	Sukowilangun	Sukowilangun	Sukowilangun	Suka babat
			Alami	Sungai	Brantas	Kali Brantas	Kali Brantas	-
			Alami	Mata Air	Kopral	Sumber Kopral	Sumber Kopral	-
			Alami	Mata Air	Suko	Sumber Suko	Sumber Suko	-
			Alami	Mata Air	Tawang	Sumber Tawang	Sumber Tawang	-
			Administratif	Kantor Desa	Sumberpetung	Sumberpetung	Sumberpetung	-
			Alami	Mata Air	Kukur	Sumber Kukur	Sumber Kukur	-
			Administratif	Kantor Desa	Tumpakrejo	Tumpakrejo	Tumpakrejo	Gunung ramai
			Alami	Mata Air	Raden	Sumber Raden	Sumber Raden	-
			Alami	Mata Air	Ringin Putih	Sumber Ringin Putih	Sumber Ringin Putih	Pohon ringin putih Timur Masjid
			Alami	Mata Air	Masjid Wetan	Sumber Masjid Wetan	Sumber Masjid Wetan	-
30	Turen		Administratif	Kantor Desa	Gedog Kulon	Gedog Kulon	Gedog Kulon	Kandang Kuda
			Alami	Sungai	Kemulan	Kali Kemulan	Kali Kemulan	-
			Alami	Mata Air	Sumbermelikan	Sumbermelikan	Sumbermelikan	-
			Administratif	Kantor Desa	Gedog Wetan	Gedog Wetan	Gedog Wetan	Kandang Kuda
			Alami	Sungai	Lesti	Kali Lesti	Kali Lesti	-
			Alami	Gunung	Rorometeng	Gunung Rorometeng	Gunung Rorometeng	-
			Administratif	Kantor Desa	Jeru	Jeru	Jeru	-
			Alami	Sungai	Jaruman	Kali Jaruman	Kali Jaruman	-
			Alami	Sungai	Plumpung	Gunung Plumpung	Gunung Plumpung	-
			Administratif	Kantor Desa	Kedok	Kedok	Kedok	Menghilangkan/mengelabui

No.	Kecamatan	Desa	Jenis Unsur	Nama Lokal Unsur	Nama Spesifik	Nama Di Lapangan	Nama Di Daerah	Arti Nama
			Alami	Sungai	Jaruman	Kali Jaruman	Kali Jaruman	-
		Kemulan	Administratif	Kantor Desa	Kemulan	Kemulan	Kemulan	-
			Alami	Sungai	Lesti	Kali Lesti	Kali Lesti	-
		Pagedangan	Administratif	Kantor Desa	Kemulan	Kali Kemulan	Kali Kemulan	-
			Alami	Sungai	Pagedangan	Pagedangan	Pagedangan	Pisang
			Alami	Sungai	Bambang	Kali Bambang	Kali Bambang	-
			Alami	Sungai	Lesti	Kali Lesti	Kali Lesti	-
		Sanankerto	Administratif	Kantor Desa	Sanankerto	Sanankerto	Sanankerto	Singgahan
			Alami	Sungai	Bambang	Kali Bambang	Kali Bambang	-
			Alami	Sungai	Tempur	Kali Tempur	Kali Tempur	-
		Sananrejo	Administratif	Mata Air	Sumberandeman	Sumberandeman	Sumberandeman	-
			Administratif	Kantor Desa	Sananrejo	Sananrejo	Sananrejo	Pohon kayu sono
			Alami	Sungai	Lesti	Kali Lesti	Kali Lesti	-
		Sawah	Administratif	Kantor Desa	Sawah	Sawah	Sawah	Sawah
			Alami	Sungai	Kemulan	Kali Kemulan	Kali Kemulan	-
		Talok	Administratif	Kantor Desa	Talok	Talok	Talok	Pohon talok
			Alami	Sungai	Lesti	Kali Lesti	Kali Lesti	-
		Talanguko	Administratif	Kantor Desa	Talanguko	Talanguko	Talanguko	-
			Alami	Sungai	Sipring	Kali Sipring	Kali Sipring	-
			Alami	Sungai	Gayam	Kali Gayam	Kali Gayam	-
			Alami	Sungai	Jaruman	Kali Jaruman	Kali Jaruman	-
			Alami	Sungai	Padi	Gunung Padi	Gunung Padi	-
		Tanggung	Administratif	Kantor Desa	Tanggung	Tanggung	Tanggung	Tidak besar/ tidak kecil
			Alami	Sungai	Jaruman	Kali Jaruman	Kali Jaruman	-
		Tawangrejeni	Administratif	Kantor Desa	Tawangrejeni	Tawangrejeni	Tawangrejeni	Nama Pohon
			Alami	Sungai	Lesti	Kali Lesti	Kali Lesti	-
		Tumpukrenteng	Alami	Sungai	Rorometeng	Gunung Rorometeng	Gunung Rorometeng	Perawan hamil
			Administratif	Kantor Desa	Tumpukrenteng	Tumpukrenteng	Tumpukrenteng	Kayu ditumpuk
			Alami	Sungai	Jaruman	Kali Jaruman	Kali Jaruman	-
		Undaan	Administratif	Kantor Desa	Undaan	Undaan	Undaan	-
			Alami	Mata Air	Sumberjanji	Sumberjanji	Sumberjanji	-
		Kelurahan Sedayu	Administratif	Kantor Desa	Kelurahan Sedayu	Kelurahan Sedayu	Kelurahan Sedayu	Tanaman Suruh
		Kelurahan Turen	Administratif	Kantor Desa	Kelurahan Turen	Kelurahan Turen	Kelurahan Turen	Turian Tapadha
			Alami	Sungai	Jaruman	Kali Jaruman	Kali Jaruman	-
31	Dampit	Amadanom	Administratif	Kantor Desa	Amadanom	Amadanom	Amadanom	Mbah Amad yang masih muda (anom)
		Baturetno	Alami	Sungai	Puntodewo	Gunung Puntodewo	Gunung Puntodewo	-
			Administratif	Kantor Desa	Baturetno	Baturetno	Baturetno	Sebuah batu
		Bumirejo	Administratif	Kantor Desa	Bumirejo	Bumirejo	Bumirejo	Bumi tenbram
			Alami	Sungai	Genteng	Kali Genteng	Kali Genteng	-
		Jambangan	Administratif	Kantor Desa	Jambangan	Jambangan	Jambangan	Jambang (Tempat/wadah)
			Alami	Sungai	Aglik	Gunung Aglik	Gunung Aglik	-

No.	Kecamatan	Desa	Jenis Unsur	Nama Lokal Unsur	Nama Spesifik	Nama Di Lapangan	Nama Di Daerah	Arti Nama
			Alami	Sungai	Bambang	Kali Bambang	Kali Bambang	-
		Majangtengah	Administratif	Kantor Desa	Majangtengah	Majangtengah	Majangtengah	-
			Alami	Gunung	Leker	Gunung Leker	Gunung Leker	-
			Alami	Gunung	Nyonya	Gunung Nyonya	Gunung Nyonya	-
		Pamotan	Administratif	Kantor Desa	Pamotan	Pamotan	Pamotan	Momot dalam bahasa Jawa yang artinya memuat dalam bahasa Indonesia
			Alami	Gunung	Pecelitik	Gunung Pecelitik	Gunung Pecelitik	-
			Alami	Sungai	Grangsel	Kali Grangsel	Kali Grangsel	-
			Alami	Sungai	Pamotan	Kali Pamotan	Kali Pamotan	-
		Pojok	Administratif	Kantor Desa	Pojok	Pojok	Pojok	Ujung
		Rembun	Administratif	Kantor Desa	Rembun	Rembun	Rembun	Reumbunan
			Alami	Gunung	Wuluh	Gunung Wuluh	Gunung Wuluh	-
			Alami	Sungai	Juwok	Kali Juwok	Kali Juwok	-
			Alami	Sungai	Lesti	Kali Lesti	Kali Lesti	-
		Srimulyo	Administratif	Kantor Desa	Srimulyo	Srimulyo	Srimulyo	Sri artinya Ratu, Mulyo artinya Enak
			Alami	Gunung	Gitiran	Gunung Gitiran	Gunung Gitiran	-
		Sukodono	Administratif	Kantor Desa	Sukodono	Sukodono	Sukodono	Suka bersedekah
		Sumbersuko	Administratif	Kantor Desa	Sumbersuko	Sumbersuko	Sumbersuko	-
			Alami	Gunung	Gamping	Gunung Gamping	Gunung Gamping	Gamping
		Kelurahan Dampit	Administratif	Kantor Desa	Kelurahan Dampit	Kelurahan Dampit	Kelurahan Dampit	Dampit atau bergandengan dalam bahasa Jawa
32	Sumbermanjing Wetan	Argotirto	Administratif	Kantor Desa	Argotirto	Argotirto	Argotirto	Argo=gunung, tirta=air
		Druju	Administratif	Kantor Desa	Druju	Druju	Druju	Pohon Druju
			Alami	Sungai	Lesti	Kali Lesti	Kali Lesti	-
		Harjokuncaran	Administratif	Kantor Desa	Harjokuncaran	Harjokuncaran	Harjokuncaran	Arjo Kuncoro (nama seorang tokoh desa)
			Alami	Sungai	Bambang	Kali Bambang	Kali Bambang	-
			Alami	Waduk	Telaga Rejo	Telaga Rejo	Telaga Rejo	-
		Kedungbanteng	Administratif	Kantor Desa	Kedungbanteng	Kedungbanteng	Kedungbanteng	Sungai yang digunakan Bnateng untuk minum
			Alami	Gunung	Tambak	Gunung Tambak	Gunung Tambak	-
		Klepu	Administratif	Kantor Desa	Klepu	Klepu	Klepu	Berasal dari pohon Cepu (Kayu Cepu)
			Alami	Sungai	Klepu	Kali Klepu	Kali Klepu	-
		Ringinkembar	Administratif	Kantor Desa	Ringinkembar	Ringinkembar	Ringinkembar	-
		Ringinsari	Administratif	Kantor Desa	Ringinsari	Ringinsari	Ringinsari	Pohon Beringin
		Sekarbanayu	Administratif	Kantor Desa	Sekarbanayu	Sekarbanayu	Sekarbanayu	Bunga di tepi air (Waduk)
		Sidoasri	Administratif	Kantor Desa	Sidoasri	Sidoasri	Sidoasri	Jadi asri

No.	Kecamatan	Desa	Jenis Unsur	Nama Lokal Unsur	Nama Spesifik	Nama Di Lapangan	Nama Di Daerah	Arti Nama
			Alami	Sungai	Jogromo	Kali Jogromo	Kali Jogromo	-
			Alami	Sungai	Kemudinan	Kali Kemudinan	Kali Kemudinan	-
			Alami	Teluk	Teluk Tambakan	Teluk Tambakan	Teluk Tambakan	-
		Sitiarjo	Administratif	Kantor Desa	Sitiarjo	Sitiarjo	Sitiarjo	Tanah yang ramai
			Alami	Sungai	Penguluran	Kali Penguluran	Kali Penguluran	-
			Alami	Laut	Goa Cina	Pantai Goa Cina	Pantai Goa Cina	-
		Sumberagung	Administratif	Kantor Desa	Sumberagung	Sumberagung	Sumberagung	Sumber air yang besar
		Sumbermanjing	Administratif	Kantor Desa	Sumbermanjing	Sumbermanjing	Sumbermanjing	Sumber air yang hilang
		Wetan	Administratif	Kantor Desa	Wetan	Wetan	Wetan	-
		Tambakasi	Administratif	Kantor Desa	Tambakasi	Tambakasi	Tambakasi	Tambak
		Tambakrejo	Administratif	Kantor Desa	Tambakrejo	Tambakrejo	Tambakrejo	Tamban atau tomo yang artinya obat
			Alami	Samudra	Samudra Indonesia	Samudra Indonesia	Samudra Indonesia	-
			Alami	Laut	Sendang Biru	Pantai Sendang Biru	Pantai Sendang Biru	-
			Alami	Laut	Tamban	Pantai Tamban	Pantai Tamban	-
		Tegalsari	Administratif	Kantor Desa	Tegalsari	Tegalsari	Tegalsari	Tegalan
		Ampelegading	Administratif	Kantor Desa	Ampelegading	Ampelegading	Ampelegading	Nama bambu, Nama Kelapa
33	Tirtoyudo		Alami	Sungai	Sumberangkit	Kali Sumberangkit	Kali Sumberangkit	-
		Gadungsari	Administratif	Kantor Desa	Gadungsari	Gadungsari	Gadungsari	Nama Tanaman, Subur
			Alami	Sungai	Gadung	Kali Gadung	Kali Gadung	-
		Jogomulyan	Administratif	Kantor Desa	Jogomulyan	Jogomulyan	Jogomulyan	Jaga, Mulia
		Kepatihan	Alami	Sungai	Sumbermanggis	Kali Sumbermanggis	Kali Sumbermanggis	-
			Administratif	Kantor Desa	Kepatihan	Kepatihan	Kepatihan	Pemimpin
			Alami	Sungai	Bendosari	Kali Bendosari	Kali Bendosari	-
		Pujiharjo	Administratif	Kantor Desa	Pujiharjo	Pujiharjo	Pujiharjo	Nama orang, Ramai
			Alami	Sungai	Pruwo	Kali Pruwo	Kali Pruwo	-
			Alami	Sungai	Tundo	Kali Tundo	Kali Tundo	-
		Purwodadi	Administratif	Kantor Desa	Purwodadi	Purwodadi	Purwodadi	Hutan, Jadi
			Alami	Sungai	Wader	Kali Wader	Kali Wader	-
			Alami	Sungai	Purwo	Kali Purwo	Kali Purwo	-
			Alami	Sungai	Wediwawu	Kali Wediwawu	Kali Wediwawu	-
		Sukorejo	Administratif	Kantor Desa	Sukorejo	Sukorejo	Sukorejo	Senang, Ramai
			Alami	Sungai	Sumberemis	Kali Sumberemis	Kali Sumberemis	-
		Sumbertangkil	Administratif	Kantor Desa	Sumbertangkil	Sumbertangkil	Sumbertangkil	Mata air, Nama pohon
			Alami	Sungai	Sat	Kali Sat	Kali Sat	-
		Tamankuncaran	Administratif	Kantor Desa	Tamankuncaran	Tamankuncaran	Tamankuncaran	Tempat, Ramai
			Alami	Sungai	Sumberpeteng	Kali Sumberpeteng	Kali Sumberpeteng	-
		Tamansatriyan	Administratif	Kantor Desa	Tamansatriyan	Tamansatriyan	Tamansatriyan	Tempat, Ksatria
		Tirtoyudo	Administratif	Kantor Desa	Tirtoyudo	Tirtoyudo	Tirtoyudo	Air, Perang
			Alami	Sungai	Sumbermanggis	Kali Sumbermanggis	Kali Sumbermanggis	-

No.	Kecamatan	Desa	Jenis Unsur	Nama Lokal Unsur	Nama Spesifik	Nama Di Lapangan	Nama Di Daerah	Arti Nama
	Tlogosari	Kantor Desa	Administratif	Tlogosari	Tlogosari	Tlogosari	Tlogosari	Telaga, Pusat
	Wonoagung	Sungai	Alami	Sumberemis	Kali Sumberemis	Kali Sumberemis	Kali Sumberemis	-
		Kantor Desa	Administratif	Wonoagung	Wonoagung	Wonoagung	Wonoagung	Hutan, Besar
		Sungai	Alami	Sumberboto	Kali Sumberboto	Kali Sumberboto	Kali Sumberboto	-

Sumber : Bagian Tata Pemerintahan Setda Kabupaten Malang

Tabel 2.10 Data Prestasi Kabupaten Malang menurut Urusan Pemerintahan

No	Nama Penghargaan	Tingkat			Diserahkan Oleh / Penyelenggara	Opd Yang Menerima	Keterangan
		Internasional	Nasional	Provinsi Kabupaten			
A. Urusan Pemerintahan Wajib Pelayanan Dasar							
Dinas Pendidikan							
1	Penghargaan Bahasa 2020		17-Nop-20	Balai Bahasa Provinsi Jawa Timur	Dinas Pendidikan	Dinas Pendidikan	Sebagai Lembaga Pemerintah Tertib Berbahasa Terbaik
2	Lomba Uks Sekolah/ Madrasah Berkarakter Provinsi Jatim		18-Des-20	Gubernur Jawa Timur	Sdn 4 Panggungrejo	Sdn 4 Panggungrejo	Juara 1
3	Karate Kosn		11-Nop-20	Forki	Sd Ummu Aiman	Sd Ummu Aiman	Juara 1
4	Karate Kosn		11-Nop-20	Forki	Sd Negeri 1 Taman Harjo	Sd Negeri 1 Taman Harjo	Juara 10
5	Kejuaraan Nasional Gashuku Cup 2020	18-Des-20		Bandung Karate Club	Dinas Pendidikan	Dinas Pendidikan	Juara 2 Kata Perorangan Pemula Putri
6	Gashuku Cup Bkc 2020	18-Des-20		Bandung Karate Club	Dinas Pendidikan	Dinas Pendidikan	Juara 1 Kata Perorangan Pra Pemula Putri
Rsud Lawang							
7	Rumah Sakit Type C Lomba Pkbrs Tingkat Nasional Tahun 2020	02-Des-20		Bkbbn	Rsud Lawang	Rsud Lawang	Juara I
Dinas Perumahan, Kawasan Permukiman Dan Ciptakarya							
8	Konstruksi Fisik Terbaik II Bantuan Stimulan Perumahan Swadaya To Provinsi Jawa Timur Tahun 2020		22-Des-20	Kepala Balai Pelaksana Penyediaan Perumahan Jawa IV	Dpkpck Kab Malang	Dpkpck Kab Malang	-
9	Tim Teknis Terbaik III Bantuan Stimulan Perumahan Swadaya To Provinsi Jawa Timur Tahun 2020		22-Des-20	Kepala Balai Pelaksana Penyediaan Perumahan Jawa IV	Dpkpck Kab Malang	Dpkpck Kab Malang	-

No	Nama Penghargaan	Tingkat			Diserahkan Oleh / Penyelenggara	Opd Yang Menerima	Keterangan
		Internasional	Nasional	Provinsi Kabupaten			
10	Website Terbaik Ke-3 Tingkat Perangkat Daerah Inovatif, Kreatif Dan Aktif Tahun Anggaran 2020			07-Des-20	Bupati Malang	Dinas Perumahan, Kawasan Permukiman Dan Cipta Karya Kabupaten Malang	-
B. Urusan Pemerintahan Wajib Non Pelayanan Dasar							
Dinas Lingkungan Hidup							
1	Sekolah Adiwiyata Provinsi Jawa Timur Tahun 2020 Tingkat Sekolah Menengah Pertama (Smp) / Madrasah Tsanawiyah (Mts)			01-Des-20	Gubernur Jawa Timur	Mtan 2 Turen	Sekolah Yang Telah Menerapkan Sistem Dengan Maksud Untuk Mewujudkan Warga Sekolah Yang Bertanggung Jawab Dalam Upaya Perlindungan Dan Pengelolaan Lingkungan Hidup Melalui Tata Kelola Sekolah Yang Baik Untuk Mendukung Pembangunan Berkelanjutan.
2	Sekolah Adiwiyata Provinsi Jawa Timur Tahun 2020 Tingkat Sekolah Menengah Pertama (Smp) / Madrasah Tsanawiyah (Mts)			01-Des-20	Gubernur Jawa Timur	Smpn 1 Pakis	Sekolah Yang Telah Menerapkan Sistem Dengan Maksud Untuk Mewujudkan Warga Sekolah Yang Bertanggung Jawab Dalam Upaya Perlindungan Dan Pengelolaan Lingkungan Hidup Melalui Tata Kelola Sekolah Yang Baik Untuk Mendukung Pembangunan Berkelanjutan.
3	Sekolah Adiwiyata Provinsi Jawa Timur Tahun 2020 Tingkat Sekolah Menengah Pertama (Smp) / Madrasah Tsanawiyah (Mts)			01-Des-20	Gubernur Jawa Timur	Smpn 2 Turen	Sekolah Yang Telah Menerapkan Sistem Dengan Maksud Untuk Mewujudkan Warga Sekolah Yang Bertanggung Jawab Dalam Upaya Perlindungan Dan Pengelolaan Lingkungan Hidup Melalui Tata Kelola Sekolah Yang Baik Untuk Mendukung Pembangunan Berkelanjutan.
4	Sekolah Adiwiyata Provinsi Jawa Timur Tahun 2020 Tingkat Sekolah Menengah Pertama (Smp) / Madrasah Tsanawiyah (Mts)			01-Des-20	Gubernur Jawa Timur	Smpn 1 Dampit	Sekolah Yang Telah Menerapkan Sistem Dengan Maksud Untuk Mewujudkan Warga Sekolah Yang Bertanggung Jawab Dalam Upaya Perlindungan Dan Pengelolaan Lingkungan Hidup Melalui Tata Kelola Sekolah Yang Baik Untuk Mendukung Pembangunan Berkelanjutan.
5	15 Finalis Kelompok Khusus Pada Kompetisi Inovasi Pelayanan Publik Tahun 2020		20-Agust-20		Menteri Pendayagunaan Aparatur Negara Dan Reformasi Birokrasi Republik Indonesia	Dinas Lingkungan Hidup	Penghargaan Pengembangan Inovasi Pelayanan Publik Kepada Kementerian/Lembaga, Pemerintah Daerah, Badan Usaha Milik Negara, Dan Badan Usaha Milik Daerah

No	Nama Penghargaan	Tingkat			Diserahkan Oleh / Penyelenggara	Opd Yang Menerima	Keterangan
		Internasional	Nasional	Kabupaten			
6	15 Finalis Kelompok Khusus Pada Kompetisi Inovasi Pelayanan Publik Tahun 2020		20-Agust-20		Menteri Pendayagunaan Aparatur Negara Dan Reformasi Birokrasi Republik Indonesia	Dinas Lingkungan Hidup	Penghargaan Pengembangan Inovasi Pelayanan Publik Kepada Kementerian/Lembaga, Pemerintah Daerah, Badan Usaha Milik Negara, Dan Badan Usaha Milik Daerah
Dinas Tenaga Kerja							
7	Perusahaan Penerima Penghargaan Zero Accident (Kecelakaan Nihil)		29-01-21		Pemerintah Provinsi Jawa Timur	Divisi Munisi - Pt Pindad (Persero)	
8	Perusahaan Penerima Penghargaan Zero Accident (Kecelakaan Nihil)		29-01-21		Pemerintah Provinsi Jawa Timur	Kud Sumber Makmur - Unit Mps Ngantang	
9	Perusahaan Penerima Penghargaan Zero Accident (Kecelakaan Nihil)		29-01-21		Pemerintah Provinsi Jawa Timur	Pt Beiersdorf Indonesia	
10	Perusahaan Penerima Penghargaan Zero Accident (Kecelakaan Nihil)		29-01-21		Pemerintah Provinsi Jawa Timur	Pt Dinamika Daya Segara Malang	
11	Perusahaan Penerima Penghargaan Zero Accident (Kecelakaan Nihil)		29-01-21		Pemerintah Provinsi Jawa Timur	Pt Dupont Indonesia	
12	Perusahaan Penerima Penghargaan Zero Accident (Kecelakaan Nihil)		29-01-21		Pemerintah Provinsi Jawa Timur	Pt Molindo Inti Gas	
13	Perusahaan Penerima Penghargaan Zero Accident (Kecelakaan Nihil)		29-01-21		Pemerintah Provinsi Jawa Timur	Pt Otsuka Indonesia	
14	Perusahaan Penerima Penghargaan Zero Accident (Kecelakaan Nihil)		29-01-21		Pemerintah Provinsi Jawa Timur	Pt Pjb Unit Pembangkitan Brantas	
15	Perusahaan Penerima Penghargaan Zero Accident (Kecelakaan Nihil)		29-01-21		Pemerintah Provinsi Jawa Timur	Pt Pln (Persero) Uit Jbbt Upt Malang	

No	Nama Penghargaan	Tingkat			Diserahkan Oleh / Penyelenggara	Opd Yang Menerima	Keterangan
		Internasional	Nasional	Provinsi			
16	Perusahaan Penerima Penghargaan Zero Accident (Kecelakaan Nihil)		29-01-21	Provinsi Jawa Timur	Pt Tonggak Ampuh Unit V		
17	Perusahaan Penerima Penghargaan Zero Accident (Kecelakaan Nihil)		29-01-21	Pemerintah Provinsi Jawa Timur	Pt Trien Gasmiku		
18	Perusahaan Penerima Penghargaan Sistem Manajemen Keselamatan Dan Kesehatan Kerja (Smk3)		29-01-21	Pemerintah Provinsi Jawa Timur	Pt Bentoel Prima - Diet Plant		
19	Perusahaan Penerima Penghargaan Sistem Manajemen Keselamatan Dan Kesehatan Kerja (Smk3)		29-01-21	Pemerintah Provinsi Jawa Timur	Pt Dunia Plastik Raya		
20	Perusahaan Penerima Penghargaan Sistem Manajemen Keselamatan Dan Kesehatan Kerja (Smk3)		29-01-21	Pemerintah Provinsi Jawa Timur	Pt Pln (Persero) Upp Kibring Jbtt 2		
21	Perusahaan Penerima Penghargaan Sistem Manajemen Keselamatan Dan Kesehatan Kerja (Smk3)		29-01-21	Pemerintah Provinsi Jawa Timur	Pt Sumbersari Mekarperkasa		
22	Perusahaan Penerima Penghargaan P2-Hiv Aids Di Tempat Kerja		29-01-21	Pemerintah Provinsi Jawa Timur	Kud Sumber Makmur Unit Mps Ngantang		
23	Dinas Kependudukan Dan Pencatatan Sipil Anugerah Karya Utama Adminduk 2020		30-Nop-20	Dinas Pemberdayaan Perempuan Perlindungan Anak Dan Kependudukan Pemerintah Provinsi Jawa Timur	Dinas Kependudukan Dan Pencatatan Sipil	Terbaik Ke-3 Capaian Pelayanan Administrasi Kependudukan Kategori Jumlah Penduduk > 1.250.000 Jiwa	
24	Dinas Pemberdayaan Masyarakat Dan Desa Bumdes Award Pkkpbi-Its Pemprov Jatim		11-Nop-20	Institut Teknologi Sepuluh Noverber Surabaya.	Bumdes Tawang Sari, Desa Ketawang Kecamatan Gondanglegi Kabupaten Malang.	Juara 3 Good Corporate Governance Category.	

No	Nama Penghargaan	Tingkat			Diserahkan Oleh / Penyelenggara	Opd Yang Menerima	Keterangan
		Internasional	Nasional	Provinsi			
25	Bumdes Award Pkkpbi-Its Pemprov Jatim			11-Nop-20	Institut Teknologi Sepuluh Noverber Surabaya.	Bumdes Rukun Makmur, Desa Gunungrejo Kec. Singosari.	Juara 4 Profi Achievement Category.
26	Bumdes Award Pkkpbi-Its Pemprov Jatim.			11-Nop-20	Institut Teknologi Sepuluh Noverber Surabaya	Bumdes Amanah, Desa Karangjuko Kecamatan Pagelaran Kabupaten Malang.	Juara 1 Profi Achievement Category
27	Bumdes Award Pkkpbi-Its Pemprov Jatim			11-Nop-20	Institut Teknologi Sepuluh Noverber Surabaya.	Bumdes Kerto Raharjo, Desa Sanankerto Kecamatan Turen Kabupaten Malang.	Juara 2 Good Corporate Governance Category.
28	Bumdes Award Pkkpbi-Its Pemrov Jatim.			11-Nop-20	Institut Teknologi Sepuluh Noverber Surabaya.	Bumdes Sekar Maju, Desa Pandanmuljo Kec. Tajinan.	Juara 4 Product Innovation Category.
Dinas Pengendalian Penduduk Dan Keluarga Berencana							
29	Juara I Lomba Pelayanan Keluarga Berencana Rumah Sakit (Pkbrs) Tahun 2020		02-Des-20		Badan Kependudukan Dan Keluarga Berencana Nasional	Dinas Pengendalian Penduduk Dan Keluarga Berencana Kabupaten Malang	A/N Rsud Lawang
30	Pelayanan Kb Serentak (Sejuta Akseptor) Dalam Rangka Harganas Ke Xxvii Tahun 2020			29-06-20	Perwakilan Bkbbn Provinsi Jawa Timur	Dinas Pengendalian Penduduk Dan Keluarga Berencana Kabupaten Malang	Capaian 169,47%
31	Pelayanan Kb (Iud Dan Implant) Hari Kontrasepsi Sedunia 2020			30-09-20	Perwakilan Bkbbn Provinsi Jawa Timur	Dinas Pengendalian Penduduk Dan Keluarga Berencana Kabupaten Malang	Capaian 105%
32	Pelayanan Kb (Iud Dan Implant) Hari Kontrasepsi Sedunia 2020			30-09-20	Perwakilan Bkbbn Provinsi Jawa Timur	Dinas Pengendalian Penduduk Dan Keluarga Berencana Kabupaten Malang	Opd Kb Dengan Capaian Terbanyak Ke II

No	Nama Penghargaan	Tingkat			Diserahkan Oleh / Penyelenggara	Opd Yang Menerima	Keterangan
		Internasional	Nasional	Provinsi Kabupaten			
33	Juara II Lomba Apresiasi Duta Generasi Berencana (Adu Genre) Putra Provinsi Jawa Timur Tahun 2020		05-Agust-20		Perwakilan Bkbbn Provinsi Jawa Timur	Dinas Pengendalian Penduduk Dan Keluarga Berencana Kabupaten Malang	A/N Ahmad Aizat Afiq (Kecamatan Pakis)
Dinas Komunikasi Dan Informatika							
34	Top 46 Kompetisi Pengelola Pengaduan Pelayanan Publik Tahun 2020	30-Nop-20			Menteri Pendayagunaan Aparatur Negara Dan Reformasi Birokrasi	Dinas Komunikasi Dan Informatika	
Dinas Pariwisata Dan Kebudayaan							
35	Penataan Stand Terbaik - Jambore Desa Wisata Dan Pokdarwis Jawa Timur 2020	05-Nop-20			Dinas Pariwisata Dan Kebudayaan Jawa Timur	Dinas Pariwisata Dan Kebudayaan Kabupaten Malang	Stand Kabupaten Malang Berisi Dari Desa Wisata Jambur Dan Desa Wisata Tajji
36	Coban Rondo Sebagai Juara II Daya Tarik Wisata Alam Terbaik Pada East Java Tourism Award 2020	20-Des-20			Dinas Pariwisata Dan Kebudayaan Jawa Timur	Pengelola Daerah Tujuan Wisata Coban Rondo	
37	Desa Wisata Wonosari Kecamatan Wonosari Sebagai Juara III - Daya Tarik Wisata Alam Terbaik Pada East Java Tourism Award 2020	20-Des-20			Dinas Pariwisata Dan Kebudayaan Jawa Timur	Pengelola Desa Wisata Wonosari	
38	Juara I Raki Jawa Timur Pada Pemilihan Raki Raki Jawa Timur 2020	07-03-20			Dinas Pariwisata Dan Kebudayaan Jawa Timur	Gloria Vincentia Riyadi (Roro Kabupaten Malang)	
Dinas Koperasi Dan Usaha Mikro							
39	Juara 2 Ukm Berprestasi Millennialpreneurship Kategori Fashion	23-09-20			Gubernur Jawa Timur	Griva Batik Senguruh	
40	Juara 3 Koperasi Berprestasi Kelompok Koperasi Simpan Pinjam	23-09-20			Gubernur Jawa Timur	Koperasi Simpan Pinjam Lestari Mandiri	
Dinas Penanaman Modal Dan Pelayanan Terpadu Satu Pintu							
41	Kabupaten Malang Website Awards		01-Des-20		Bupati Malang/Dinas Komunikasi Dan Informatika Kabupaten Malang	Dinas Penanaman Modal Dan Pelayanan Terpadu Satu Pintu Kabupaten Malang	Website Terbaik 2 Tingkat Peringkat Daerah Inovatif, Kreatif Dan Aktif

No	Nama Penghargaan	Tingkat			Diserahkan Oleh / Penyelenggara	Opd Yang Menerima	Keterangan
		Internasional	Nasional	Provinsi Kabupaten			
Dinas Pemuda Dan Olahraga							
42	Pemuda Hebat Relawan Covid - 19		02-Nop-20		Kementerian Pemuda Dan Olahraga Republik Indonesia	Nanang Arif Nur Wahyudi Spd Dari Kecamatan Kepanjen	Menerima Reward Dari Kementerian Pemuda Dan Olahraga Republik Indonesia
43	Pemuda Hebat Relawan Covid - 19		02-Nop-20		Kementerian Pemuda Dan Olahraga Republik Indonesia	Asep Wahyudi Se Dari Kecamatan Wajak	Menerima Reward Dari Kementerian Pemuda Dan Olahraga Republik Indonesia
44	Duta Pemuda Indonesia Kabupaten Malang		11-09-20		Dinas Pemuda Dan Olahraga Kabupaten Malang	Wecya Sugevin Dari Kecamatan Ngajum	Juara I Putra
45	Piala Presiden RI		29-Nop-20		Perbakin Pusat/ Piala Presiden	Rendy Bramesda Kusumadewa	Medali Perunggu Piala Presiden RI Untuk Atlet Menembak Laki-Laki Kualifikasi 10 M Pistol
46	Duta Pemuda Indonesia Kabupaten Malang		11-09-20		Dinas Pemuda Dan Olahraga Kabupaten Malang	Amilia Dwi Yanti Dari Kecamatan Karangloso	Juara I Putri
47	Duta Pemuda Indonesia Kabupaten Malang		11-09-20		Dinas Pemuda Dan Olahraga Kabupaten Malang	Yoga Abi Zakaria Dari Kecamatan Kalipare	Juara II Putra
48	Duta Pemuda Indonesia Kabupaten Malang		11-09-20		Dinas Pemuda Dan Olahraga Kabupaten Malang	Dwi Retno Puspitasari Dari Kecamatan Turen	Juara II Putri
49	Duta Pemuda Indonesia Kabupaten Malang		11-09-20		Dinas Pemuda Dan Olahraga Kabupaten Malang	Fahmi Aziz Dari Kecamatan Sumbermatjingswetan	Juara III Putra
50	Duta Pemuda Indonesia Kabupaten Malang		11-09-20		Dinas Pemuda Dan Olahraga Kabupaten Malang	Nadia Anggraini Dari Kecamatan Sumberpucung	Juara III Putri
51	Duta Pemuda Indonesia Kabupaten Malang		11-09-20		Dinas Pemuda Dan Olahraga Kabupaten Malang	Arif Robian Pujiarto Dari Kecamatan Bantur	Juara Iv Putra
52	Duta Pemuda Indonesia Kabupaten Malang		11-09-20		Dinas Pemuda Dan Olahraga Kabupaten Malang	Aida Nur Rahma Dari Kecamatan Kepanjen	Juara Iv Putri
53	Duta Peplingsah (Pemuda Peduli Lingkungan Asri Dan Bersih)		04-Nop-20		Dinas Kepemudaan Dan Olahraga Provinsi Jawa Timur	Hawa Dwi Pratiwi Dari Kecamatan Dau	Webinar Peran Pemuda Dalam Aksi Lingkungan Serta Pengukuhan Duta Peplingsah (Pemuda Peduli Lingkungan Asri Dan Bersih) Provinsi Jawa Timur Tahun 2020
54	Duta Pemuda Indonesia Provinsi Jawa Timur		13-Des-20		Dinas Kepemudaan Dan Olahraga Provinsi Jawa Timur	Amilia Dwi Yanti Dari Kecamatan Karangloso	Dalam Rangka Jambore Pemuda Indonesia (Jpi) Virtual Tahun 2020

No	Nama Penghargaan	Tingkat			Diserahkan Oleh / Penyelenggara	Opd Yang Menerima	Keterangan
		Internasional	Nasional	Provinsi / Kabupaten			
55	Duta Pemuda Indonesia Provinsi Jawa Timur		13-Des-20	Dinas Kepemudaan Dan Olahraga Provinsi Jawa Timur	Wecya Sugevin Dari Kecamatan Ngajum	Dalam Rangka Jambore Pemuda Indonesia (Jpi) Virtual Tahun 2020	
56	Kipan (Kader Inti Pemuda Anti Narkoba)	04-Nop-20		Kementerian Pemuda Dan Olahraga Republik Indonesia	Agung Aries Wicaksono Dari Kecamatan Gondanglegi	Online Course Offered By Ruang Guru : 1. Adiksi, Dampak, Dan Pencegahan Narkoba Serta Peran Masyarakat Dalam Pencegahan Penyalahgunaan Narkoba 2. Revolusi Mental, Komunikasi, Dan Rencana Aksi Dalam Pengimplementasian Pencegahan Bahaya Narkoba 3. Pengenalan Dan Pencegahan Hiv/Aids	
60	Kipan (Kader Inti Pemuda Anti Narkoba)	14-Nop-20		Kementerian Pemuda Dan Olahraga Republik Indonesia	Angga Febrian Dafys Prayoga Dari Kecamatan Kepanjèn	Online Course Offered By Ruang Guru : 1. Adiksi, Dampak, Dan Pencegahan Narkoba Serta Peran Masyarakat Dalam Pencegahan Penyalahgunaan Narkoba 2. Revolusi Mental, Komunikasi, Dan Rencana Aksi Dalam Pengimplementasian Pencegahan Bahaya Narkoba 3. Pengenalan Dan Pencegahan Hiv/Aids	
61	Kipan (Kader Inti Pemuda Anti Narkoba)	03-Nop-20		Kementerian Pemuda Dan Olahraga Republik Indonesia	Rizal Bing Garumal Indianta Dari Kecamatan Kalipare	Online Course Offered By Ruang Guru : 1. Adiksi, Dampak, Dan Pencegahan Narkoba Serta Peran Masyarakat Dalam Pencegahan Penyalahgunaan Narkoba 2. Revolusi Mental, Komunikasi, Dan Rencana Aksi Dalam Pengimplementasian Pencegahan Bahaya Narkoba 3. Pengenalan Dan Pencegahan Hiv/Aids	
62	Kipan (Kader Inti Pemuda Anti Narkoba)	03-Nop-20		Kementerian Pemuda Dan Olahraga Republik Indonesia	Rudi Dwi Cahyono Dari Kecamatan Gedangan	Online Course Offered By Ruang Guru : 1. Adiksi, Dampak, Dan Pencegahan Narkoba Serta Peran Masyarakat Dalam Pencegahan Penyalahgunaan Narkoba	

No	Nama Penghargaan	Tingkat			Diserahkan Oleh / Penyelenggara	Opd Yang Menerima	Keterangan
		Internasional	Nasional	Provinsi Kabupaten			
62	Kipan (Kader Inti Pemuda Anti Narkoba)		03-Nop-20		Kementerian Pemuda Dan Olahraga Republik Indonesia	Rudi Dwi Cahyono Dari Kecamatan Gedangan	2. Revolusi Mental, Komunikasi, Dan Rencana Aksi Dalam Pengimplementasian Pencegahan Bahaya Narkoba 3. Pengenalan Dan Pencegahan Hiv/Aids
63	Kipan (Kader Inti Pemuda Anti Narkoba)		03-Nop-20		Kementerian Pemuda Dan Olahraga Republik Indonesia	Yuswanto Putra Pratama Dari Kecamatan Kepanjen	Online Course Offered By Ruang Guru : 1. Adiksi, Dampak, Dan Pencegahan Narkoba Serta Peran Masyarakat Dalam Pencegahan Penyalahgunaan Narkoba 2. Revolusi Mental, Komunikasi, Dan Rencana Aksi Dalam Pengimplementasian Pencegahan Bahaya Narkoba 3. Pengenalan Dan Pencegahan Hiv/Aids
64	Jatim Seger Award		03-Des-20		Formi Jawa Timur	Formi Kabupaten Malang	Pemenang Juara II Kategori Pemberdayaan Jatim Seger Award Tahun 2020 Juara I
65	Seleksi Popda Cabor Bola Basket		22-Des-20		Dinas Pemuda Dan Olahraga Kab Malang	Sma Lawang (Putra)	Juara I
66	Seleksi Popda Cabor Bola Basket	22-Des-20			Dinas Pemuda Dan Olahraga Kab Malang	Sman 1 Bululawang (Putra)	Juara II
67	Seleksi Popda Cabor Bola Basket		22-Des-20		Dinas Pemuda Dan Olahraga Kab Malang	Sman 1 Kepanjen (Putra)	Juara III Bersama
68	Seleksi Popda Cabor Bola Basket		22-Des-20		Dinas Pemuda Dan Olahraga Kab Malang	Sman 1 Singosari (Putra)	Juara III Bersama
69	Seleksi Cabor Bola Basket		22-Des-20		Dinas Pemuda Dan Olahraga Kab Malang	Sman 1 Gondanglegi (Putri)	Juara I
70	Seleksi Cabor Bola Basket		22-Des-20		Dinas Pemuda Dan Olahraga Kab Malang	Sman 1 Bululawang (Putri)	Juara II
71	Seleksi Popda Cabor Bola Basket		22-Des-20		Dinas Pemuda Dan Olahraga Kab Malang	Sman 1 Turen (Putri)	Juara III Bersama
72	Seleksi Popda Cabor Bola Basket		22-Des-20		Dinas Pemuda Dan Olahraga Kab Malang	Sman 1 Kepanjen (Putri)	Juara III Bersama

No	Nama Penghargaan	Tingkat			Diserahkan Oleh / Penyelenggara	Opd Yang Menerima	Keterangan
		Internasional	Nasional	Provinsi Kabupaten			
73	Seleksi Popda Cabor Sepak Bola	22-Des-20			Dinas Pemuda Dan Olahraga Kab Malang	Sman 1 Turen	Juara I
74	Seleksi Popda Cabor Sepak Bola		22-Des-20		Dinas Pemuda Dan Olahraga Kab Malang	Smk Brantas Sumberpucung	Juara II
75	Seleksi Popda Cabor Sepak Bola	29-01-21			Dinas Pemuda Dan Olahraga Kab Malang	Sma An-Nur Bululawang	Juara Iii Bersama
76	Seleksi Popda Cabor Sepak Bola		22-Des-20		Dinas Pemuda Dan Olahraga Kab Malang	Man Gondanglegi	Juara Iii Bersama
77	Seleksi Popda Cabor Bola Voly		22-Des-20		Dinas Pemuda Dan Olahraga Kab Malang	Sman 1 Turen (Putra)	Juara I
78	Seleksi Popda Cabor Bola Voly		22-Des-20		Dinas Pemuda Dan Olahraga Kab Malang	Smk Muhammadiyah Kepanjèn (Putra)	Juara Ii
79	Seleksi Popda Cabor Bola Voly		22-Des-20		Dinas Pemuda Dan Olahraga Kab Malang	Smk Pgri Sumawe (Putra)	Juara Iii Bersama
80	Seleksi Popda Cabor Bola Voly		22-Des-20		Dinas Pemuda Dan Olahraga Kab Malang	Sman 1 Sumberpucung (Putra)	Juara Iii Bersama
81	Seleksi Popda Cabor Bola Voly		22-Des-20		Dinas Pemuda Dan Olahraga Kab Malang	Sman 1 Singosari (Putri)	Juara I
82	Seleksi Popda Cabor Bola Voly		22-Des-20		Dinas Pemuda Dan Olahraga Kab Malang	Sman 1 Turen (Putri)	Juara Ii
83	Seleksi Popda Cabor Bola Voly		22-Des-20		Dinas Pemuda Dan Olahraga Kab Malang	Man 1 Gondanglegi (Putri)	Juara Iii Bersama
84	Seleksi Popda Cabor Bola Voly	22-Des-20			Dinas Pemuda Dan Olahraga Kab Malang	Sman 1 Bululawang (Putri)	Juara Iii Bersama
85	Seleksi Popda Cabor Pencak Silat		22-Des-20		Dinas Pemuda Dan Olahraga Kab Malang	Maulana Malik Ibrahim Dari Sma An-Nur 2 Bululawang (Putra)	Juara 1 Kategori Tanding A Dengan Bb 39- 43 Kg
86	Seleksi Popda Cabor Pencak Silat		22-Des-20		Dinas Pemuda Dan Olahraga Kab Malang	Essa Hafid Prayogi Dari Ma Al Hidayah Wajak (Putra)	Juara II Kategori Tanding A Dengan Bb 39- 43 Kg

No	Nama Penghargaan	Tingkat			Diserahkan Oleh / Penyelenggara	Opd Yang Menerima	Keterangan
		Internasional	Nasional	Provinsi			
		Kabupaten	Provinsi	Kabupaten			
87	Seleksi Popda Cabor Pencak Silat			22-Des-20	Dinas Pemuda Dan Olahraga Kab Malang	1. M. Hafid Amru, K Dari Smp Muhammadiyah Iii Kepanjen	Juara Iii Bersama Kategori Tanding A Putra Dengan Bb 39-43 Kg
88	Seleksi Popda Cabor Pencak Silat			22-Des-20	Dinas Pemuda Dan Olahraga Kab Malang	Rendah Wahyuningtyas Dari Sman 1 Lawang	Juara 1 Kategori Tanding A Putri Dengan Bb 39-43 Kg
89	Seleksi Popda Cabor Pencak Silat			22-Des-20	Dinas Pemuda Dan Olahraga Kab Malang	Krisna Ayu Sudeno Dari Smp Muhammadiyah 1 Sumberpucung	Juara Ii Kategori Tanding A Putri Dengan Bb 39-43 Kg
90	Seleksi Popda Cabor Pencak Silat			22-Des-20	Dinas Pemuda Dan Olahraga Kab Malang	1. Nur Reyva Meysia Aulia Dari Smpn 2 Bululawang	Juara Iii Kategori Tanding A Putri Dengan Bb 39-43 Kg
91	Seleksi Popda Cabor Pencak Silat			22-Des-20	Dinas Pemuda Dan Olahraga Kab Malang	Lufti Ardiansyah Munawariyah Dari Smk Bululawang	Juara I Kategori Seni Putra
92	Seleksi Popda Cabor Pencak Silat			22-Des-20	Dinas Pemuda Dan Olahraga Kab Malang	Alhmad Ardiansyah Dari Sma Muhammadiyah 2 Sumberpucung	Juara Ii Kategori Seni Putra
93	Seleksi Popda Cabor Pencak Silat			22-Des-20	Dinas Pemuda Dan Olahraga Kab Malang	M. Rizal Rahmadan Dari Smkn 1 Turen	Juara Iii Kategori Seni Putra
93	Seleksi Popda Cabor Pencak Silat			22-Des-20	Dinas Pemuda Dan Olahraga Kab Malang	Yunia Erlita Sari Dari Smk PGRI Turen	Juara I Kategori Seni Putri
95	Seleksi Popda Cabor Pencak Silat			22-Des-20	Dinas Pemuda Dan Olahraga Kab Malang	Ayu Diva Febriani Sman 1 Turen	Juara Ii Kategori Seni Putri
96	Seleksi Popda Cabor Pencak Silat			22-Des-20	Dinas Pemuda Dan Olahraga Kab Malang	Krisna Ayu Sudeno Dari Smp Muhammadiyah 1 Sumberpucung	Juara Iii Kategori Seni Putra
97	Karate Antar Pelajar, Mahasiswa Dan Umum Se Jawa-Bali			26-01-20	Forki Jawa Timur	M. Rajab At-Toha Tuankota	Juara I Kumite -55 Kg Smp Putra Piala Dandim 0818

No	Nama Penghargaan	Tingkat			Diserahkan Oleh / Penyelenggara	Opd Yang Menerima	Keterangan
		Internasional	Nasional	Provinsi Kabupaten			
C. Urusan Pilihan							
Dinas Tanaman Pangan, Hortikultura Dan Perkebunan							
1	Anugerah Pertama Perkebunan Indonesia (Appi) Award 2020 Kategori Petugas Lapangan Perkebunan		10-Des-20		Kementerian Pertanian	Dinas Tanaman Pangan, Hortikultura Dan Perkebunan Kabupaten Malang	
2	Daerah Pengembangan Kawasan Hortikultura Terbaik		18-Agust-20		Kementerian Pertanian	Dinas Tanaman Pangan, Hortikultura Dan Perkebunan Kabupaten Malang	
3	Konsistensi Mempertahanan Sertifikat Organik Dan Sertifikat Prima Serta Pemasaran Komoditas Selak Skala Nasional		12-Okt-20		Gubernur Jawa Timur	Dinas Tanaman Pangan, Hortikultura Dan Perkebunan Kabupaten Malang	
Dinas Perindustrian Dan Perdagangan							
4	Juara 2 (Dua) Stand Terbaik Jogja Expo 2020		09-Nop-20		Pt. Prawira Kreasi Indonesia (Psindo)	Dinas Perindustrian Dan Perdagangan Kabupaten Malang	Pameran Produk Unggulan Dan Peluang Investasi Sektor Perdagangan, Perindustrian, Koperasi, Ukm Dan Pariwisata
5	Juara 2 (Dua) Bali Ppun Expo 2020		06-Des-20		Pt. Pacawira Kreasindo	Dinas Perindustrian Dan Perdagangan Kabupaten Malang	Pameran Produk Unggulan, Perdagangan, Investasi Dan Pariwisata
D. Fungsi Penunjang Urusan Pemerintahan							
Badan Penelitian Dan Pengembangan							
1	Sebagai Kabupaten Terinovatif Innovative Government Award 2020		18-Des-20		Menteri Dalam Negeri	Badan Penelitian Dan Pengembangan Daerah Kabupaten Malang	
Bagian Organisasi Setda							
2	Apresiasi Pelaksanaan Analisa Jabatan, Analisa Bebas Kerja , Evaluasi Jabatan Dan Tambahan Penghasilan Pegawai Pemda (Tpp) Kabupaten Malang		26-Okt-20		Kementerian Dalam Negeri Republik Indonesia	Bagian Organisasi Sekretariat Daerah	

No	Nama Penghargaan	Tingkat			Diserahkan Oleh / Penyelenggara	Opd Yang Menerima	Keterangan
		Internasional	Nasional	Provinsi Kabupaten			
3	Sakip Award 2019 Dengan Predikat Bb Untuk Kabupaten Malang		27-01-20		Kementerian Pemandangan Aparatur Negara Dan Reformasi Birokrasi Republik Indonesia	Pemerintah Kabupaten Malang Dengan Bagian Organisasi Setda Sebagai Leading Sector	
Kecamatan Pujon							
4	Juara I Kategori Apresiasi Pelaksanaan P2I (Pekarangan Pangan Lestari) Kategori Demplot			20-Okt-20	Pjs. Bupati Malang (Bapak Sjaichul Ghulam)	Kwt Dapog Desa Pujonkidul Kecamatan Pujon	Juara I
5	Juara I Lomba Kampung Tangguh Semeru			01-07-20	Kepala Kepolisian Resort Batu	Desa Pujon Kidul Kecamatan Pujon	Juara I
6	Juara Terbaik II Pelaksana Gotong Royong			27-Mer-20	Bupati Malang (Bapak Sanusi)	Desa Pandesari Kecamatan Pujon	Juara Terbaik II
Kecamatan Ngantang							
7	P2I (Pekarangan Pangan Lestari) Tingkat Kabupaten Malang Tahun 2020 Kriteria Penyediaan Lahan Untuk Pemanfaatan Lahan Kosong			20-Okt-20	Dinas Lingkungan Hidup Kabupaten Malang	Kampung Lestari Desa Ngantru	-
8	Web Admin Terbaik 2 Tingkat Desa/ Kelurahan Inovatif, Kreatif Dan Aktif			28-Nop-20	Dinas Komunikasi Dan Informatika Kabupaten Malang	Desa Bamburejo Kecamatan Ngantang	-
Kecamatan Lawang							
9	Apresiasi Pelaksanaan Pekarangan Pangan Lestari (P2I) Kategori Demplot Tingkat Kabupaten Malang Tahun 2020 (Juara Iii)			20-Okt-20	Pjs. Bupati Malang	Kelompok Wanita Tani Seroja Mandiri Desa Bedali Kecamatan Lawang Kabupaten Malang	
Kecamatan Karangploso							
10	Juara II Duta Generasi Berencana Jalur Masyarakat Tahun 2020			18-06-20	Dinas Pengendalian Penduduk Dan Keluarga Berencana Kabupaten Malang	Amilia Dwi Yanti	
11	Juara I Penilaian Kelompok Pusat Informasi Dan Konseling Remaja (PIK-R) Jalur Masyarakat Tahun 2020			18-06-20	Dinas Pengendalian Penduduk Dan Keluarga Berencana Kabupaten Malang	PIK-R Taruna Kepuharjo	
12	Juara I Duta Pemuda Kabupaten Malang Tahun 2020			29-09-20	Dinas Pemuda Dan Olahraga Kabupaten Malang	Amilia Dwi Yanti	

No	Nama Penghargaan	Tingkat			Diserahkan Oleh / Penyelenggara	Opd Yang Menerima	Keterangan
		Internasional	Nasional	Provinsi			
13	Juara I Duta Pemuda Provinsi Jawa Timur Tahun 2020		13-Des-20		Dinas Kepemudaan Dan Olahraga Provinsi Jawa Timur	Amilia Dwi Yanti	
14	Pelopor Dalam Peningkatan Mutu Dan Keamanan Pangan Masyarakat Tahun 2020		20-Okt-20		Dinas Ketahanan Pangan Kabupaten Malang	Satgas Keamanan Pangan Kecamatan Karangploso	
15	Capaian Tertinggi Dalam Kegiatan Pelayanan Kb Serentak (Sejuta Akseptor) Dalam Rangka Hari Keluarga Nasional Ke Xxvii Tahun 2020		29-06-20		Dinas Pengendalian Penduduk Dan Keluarga Berencana Kabupaten Malang	Kecamatan Karangploso	
16	Capaian Tertinggi Pada Pelayanan Kb (Tud Dan Implan) Dalam Rangka Hari Kontrasepsi Sedunia Tahun 2020		26-Okt-20		Dinas Pengendalian Penduduk Dan Keluarga Berencana Kabupaten Malang	Kecamatan Karangploso	
17	Juara II Penilaian Kelompok Usaha Peningkatan Pendapatan Keluarga Sejahtera Tahun 2020		18-06-20		Dinas Pengendalian Penduduk Dan Keluarga Berencana	Kelompok Uppks Mawar Krajan	
18	Juara I Lomba Cipta Makanan Berbahan Ayam Tahun 2020		24-Nop-20		Dinas Peternakan Dan Kesehatan Hewan Kabupaten Malang	Lilik Wahyuni (Desa Ampeldento)	
Kecamatan Dau							
19	Penilaian Praktek Baik Kecamatan Dalam Penanggulangan Covid-19		23-Des-20		Provinsi Jawa Timur	Kecamatan Dau	Juara 5
Kecamatan Tajinan							
20	Plagam Pencanangan Pembangunan Zona Integritas		23-Des-20		Bupati Malang	Kecamatan Tajinan	Plagam Pencanangan Pembangunan Zona Integritas
21	Plagam Kwt Kampung Jeruk Berseri Desa Gunungsari Kecamatan Tajinan Sebagai Juara Iii Apresiasi Pelaksanaan P2l (Pekarangan Pangan Lestaris) Kategori Pertanian Tingkat Kabupaten Malang Tahun 2020		20-Okt-20		Pjs. Bupati Malang	Kecamatan Tajinan	Plagam Kwt Kampung Jeruk Berseri Desa Gunungsari Kecamatan Tajinan Sebagai Juara Iii Apresiasi Pelaksanaan P2l (Pekarangan Pangan Lestaris) Kategori Pertanian Tingkat Kabupaten Malang Tahun 2020
22	Certificate Of Achievement The Certificate Is Proudly Presented To Bumdes Mekar Maju Desa Pandanmulyo Kecamatan Tajinan Kabupaten Malang		11-Nop-20		Kepala Pkkpbi Its	Desa Pandanmulyo Kecamatan Tajinan	4 Tahun Runner Up Produk Innovation Kategori

No	Nama Penghargaan	Tingkat			Diserahkan Oleh / Penyelenggara	Opd Yang Menerima	Keterangan
		Internasional	Nasional	Provinsi			
Kecamatan Dampit							
23	Plagam Penghargaan Pengelola Lumbung Pangan Berprestasi Tahun 2020 Kabupaten Malang Kepada Kelompok Tani Takmur Desa Pamotan Kec. Dampit				Bupati Malang	Kec. Dampit	
24	Pelaksana Gotong Royong Terbaik Tingkat Kabupaten Malang Tahun 2020 Untuk Desa Pamotan Kec Dampit				Bupati Malang	Kecamatan Dampit	
25	Juara III Apresiasi Pelaksanaan P2I Tahun 2020 Tingkat Kabupaten Malang Kepada Kwt Lestari Rahayu Desa Pojok Kec. Dampit				Bupati Malang	Kecamatan Dampit	
Kecamatan Kepanjen							
26	Mtq Xxiv Kabupaten Malang 2020				Kemenag Kab Malang	Najw A Izzati Qobrunnada, Minu Jatirejoso	Juara I
27	Mtq Xxiv Kabupaten Malang				Kemenag Kab Malang	Zhadyatul Nikmah, Curungrejo	Juara III
28	Kader Posbindu Smarthealth Berprestasi				Bupati Malang	Agustin Shintow Ati, Kader Posbindu Smarthealth Anggrek Kepanjen	Dlm Rangka Hari Kesehatan Ke 56 Th 2020
29	Kelompok Bina Keluarga Remaja (Bkr)				Bupati Malang	Geta Yuni Farida, Kelurahan Kepanjen	Pemenang Juara I Penilaian Kelompokbina Keluarga Remaja (Bkr) Tk Kabupaten Malang
30	Penilaian Kelompok Bina Keluarga Balita (Bkb)				Bupati Malang	Tri Hartatik, Kel Bkb Melati Jr, Kel Kepanjen	Juara I Penilaian Kelompok Bina Keluarga Balita Tingkat Kabupaten Malang
Kecamatan Pakisaji							
31	Juara Iv Lomba Cipta Menu Berbahan Ayam (Cmba)				Dinas Peternakan Kabupaten Malang Dan Dinas Kesehatan Hewan Kabupaten Malang	Kecamatan Pakisaji	Tempat Acara Di Pendopo Kabupaten Malang Di Kepanjen
32	Juara I Lomba Membaca Puisi Al-Qur' An Atas Nama Zakiya Darma Rahmadani				Lptq Kabupaten Malang	Kecamatan Pakisaji	Acara Bertempat Di Kemeng Kabupaten Malang

Mtq Ke-Xxiv Kabupaten Malang Tahun 2020

No	Nama Penghargaan	Tingkat			Diserahkan Oleh / Penyelenggara	Opd Yang Menerima	Keterangan
		Internasional	Nasional	Provinsi Kabupaten			
33	Juara II Lomba Pidato Atas Nama Maulida Tri Cahyani		20-Des-20	Lptq Kabupaten Malang	Kecamatan Pakisaji	Acara Bertempat Di Kemenag Kabupaten Malang	
Kecamatan Kromengan							
34	Juara 1 Apresiasi Pelaksanaan PZI (Pekarangan Pangan Lestari) Kategori Kebun Bibit Tingkat Kabupaten Malang Tahun 2020		20-Okt-20	Pemerintah Kabupaten Malang	Kantor Desa Ngadirejo Kecamatan Kromengan	-	
Kecamatan Wonosari							
35	Program Proklim Tahun 2020 Dari Kementerian Lingkungan Hidup Dan Kehutanan	12-Agust-20		Kementerian Lingkungan Hidup Republik Indonesia	Desa Kebobang Kecamatan Wonosari	Dilampirkan Keputusan Menteri Lingkungan Hidup	
36	Juara Umum Apresiasi Pelaksanaan PZI (Pekarangan Pangan Lestari) Tingkat Kabupaten Malang		20-Okt-20	Bupati Malang / Dinas Ketahanan Pangan Kabupaten Malang	Desa Plandi Kecamatan Wonosari	Dilampirkan Piagam Dan Trophy	
37	Pemenang Terbaik Iii Kategori Daya Tarik Wisata Budaya East Java Tourism Award 2020		07-Des-20	Gubernur Jawa Timur	Desa Wonosari Kecamatan Wonosari	Dilampirkan Piagam Penghargaan	
Kecamatan Pagak							
38	Web Admin Terbaik 3 Tingkat Kecamatan Inovatif, Kreatif Dan Aktif Tahun Anggaran 2020		28-Nop-20	Kepala Dinas Komunikasi Dan Informatika Kabupaten Malang	Kecamatan Pagak		

Sumber : Bagian Tata Pemerintahan Sekretariat Daerah Kabupaten Malang

Tabel 2.11 Banyaknya Kelurahan/Desa Menurut Kecamatan di Kabupaten Malang

No	Kecamatan	2019		2020	
		Kelurahan	Desa	Kelurahan	Desa
1	Donomulyo		10		10
2	Pagak		8		8
3	Bantur		10		10
4	Sumbermanjing Wetan		15		15
5	Dampit	1	11	1	11
6	Ampelgading		13		13
7	Poncokusumo		17		17
8	Wajak		13		13
9	Turen	2	15	2	15
10	Gondanglegi		14		14
11	Kalipare		9		9
12	Sumberpucung		7		7
13	Kepanjen	4	14	4	14
14	Bululawang		14		14
15	Tajinan		12		12
16	Tumpang		15		15
17	Jabung		15		15
18	Pakis		15		15
19	Pakisaji		12		12
20	Ngajum		9		9
21	Wagir		12		12
22	Dau		10		10
23	Karangploso		9		9
24	Singosari	3	14	3	14
25	Lawang	2	10	2	10
26	Pujon		10		10
27	Ngantang		13		13
28	Kasembon		6		6
29	Gedangan		8		8
30	Tirtoyudo		13		13
31	Kromengan		7		7
32	Wonosari		8		8
33	Pagelaran		10		10
Jumlah		12	378	12	378

Sumber : Bagian Tata Pemerintahan Sekretariat Daerah Kabupaten Malang

Tabel 2.12 Banyaknya Pelanggaran Hukum di Kabupaten Malang Menurut Jenis Pelanggaran Tahun 2018-2020

Jenis Pelanggaran	2018	2019	2020
Pidana	-	-	-
Perdata	9	11	6
Kasus Ringan	-	-	-
Kasus Berat	-	-	-
PTUN	-	5	3
Jumlah	9	16	9

Sumber : Bagian Hukum Sekretariat Daerah Kabupaten Malang

Tabel 2.13 Banyaknya Sosialisasi/Penyuluhan Hukum dan HAM di Kabupaten Malang Tahun 2018-2020

No.	Kecamatan	2018	2019	2020
1	Donomulyo	1	2	-
2	Pagak	1	1	2
3	Bantur	-	1	2
4	Sumbermanjing Wetan	1	1	3
5	Dampit	1	2	-
6	Ampelgading	1	1	2
7	Poncokusumo	2	2	1
8	Wajak	2	2	1
9	Turen	2	1	1
10	Gondanglegi	2	2	2
11	Kalipare	1	2	2
12	Sumberpucung	1	1	-
13	Kepanjen	2	3	1
14	Bululawang	1	2	2
15	Tajinan	2	2	2
16	Tumpang	2	2	1
17	Jabung	1	1	1
18	Pakis	1	1	1
19	Pakisaji	1	1	1
20	Ngajum	1	1	1
21	Wagir	1	2	1
22	Dau	1	1	1
23	Karangploso	-	2	-
24	Singosari	1	1	1
25	Lawang	1	-	1
26	Pujon	1	1	-
27	Ngantang	1	1	-
28	Kasembon	-	1	2
29	Gedangan	1	1	1
30	Tirtoyudo	1	1	-
31	Kromengan	1	1	-
32	Wonosari	1	1	-
33	Pagelaran	2	1	2
Jumlah		38	45	35

Sumber: Bagian Hukum Sekretariat Daerah Kabupaten Malang

Tabel 2.14 Banyaknya Produk Hukum yang Diterbitkan Menurut Jenisnya di Kabupaten Malang Tahun 2018-2020

Bulan	2018			2019			2020		
	Peraturan Daerah	Peraturan Bupati	Keputusan Bupati	Peraturan Daerah	Peraturan Bupati	Keputusan Bupati	Peraturan Daerah	Peraturan Bupati	Keputusan Bupati
Januari	-	5	106	1	3	77	-	1	93
Februari	-	5	45	-	1	74	-	4	109
Maret	3	2	50	-	2	78	-	3	63
April	1	1	96	-	4	471	-	3	59
Mei	-	3	57	-	6	484	2	13	51
Juni	1	3	33	-	2	18	-	1	38
Juli	2	4	69	2	34	114	-	16	49
Agustus	1	3	90	1	39	588	-	15	34
September	-	1	57	1	59	48	1	134	41
Oktober	7	4	37	-	38	44	1	3	18
November	-	1	58	-	6	50	-	2	48
Desember	1	82	313	6	14	151	3	33	112
Jumlah	16	114	1011	11	208	2197	7	228	715

Sumber : Bagian Hukum Sekretariat Daerah Kabupaten Malang

Tabel 2.15 Banyaknya Fasilitas dan Koordinasi Kerjasama antar Daerah per bulan

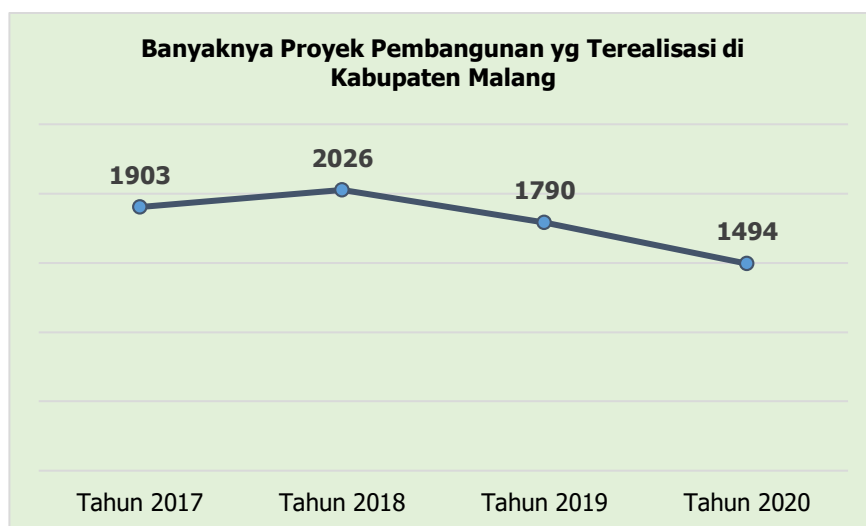
Bulan	Tahun		
	2018	2019	2020
Januari	5	4	5
Februari	-	4	3
Maret	2	1	5
April	2	2	3
Mei	-	1	3
Juni	-	-	4
Juli	-	-	7
Agustus	2	1	11
September	-	1	13
Oktober	1	1	3
November	-	-	1
Desember	2	2	5
Jumlah	14	17	63

Sumber: Bagian Administrasi Kerjasama Sekretariat Daerah Kabupaten Malang

Tabel 2.16 Banyaknya Kerjasama yg Dilakukan Pemerintah Daerah di Kabupaten Malang

Bidang	2018	2019	2020
Antar Daerah	13	11	11
Instansi Vertikal Daerah	21	18	15
Pihak Ketiga	19	30	37
Jumlah	53	59	63

Sumber : Bagian Administrasi Kerjasama Sekretariat Kabupaten Malang



Gambar 2.5 Banyaknya Proyek Pembangunan yang Terealisasi

Tabel 2.17 Banyaknya Proyek Pembangunan yang Terealisasi menurut Kecamatan Tahun 2018-2020

No	Kecamatan	Tahun 2018	Tahun 2019	Tahun 2020
1	Donomulyo	62	60	48
2	Pagak	52	48	41
3	Bantur	71	74	39
4	Sumbermanjing Wetan	75	40	36
5	Dampit	67	83	51
6	Ampelgading	86	65	51
7	Poncokusumo	80	58	59
8	Wajak	61	70	62
9	Turen	85	78	74
10	Gondanglegi	91	68	56
11	Kalipare	45	64	45
12	Sumberpucung	35	22	26
13	Kepanjen	94	126	122
14	Bululawang	53	47	44
15	Tajinan	66	33	42
16	Tumpang	48	58	51
17	Jabung	72	66	38
18	Pakis	70	65	33
19	Pakisaji	61	39	40
20	Ngajum	66	50	60
21	Wagir	43	39	44
22	Dau	51	39	47
23	Karangploso	35	39	26
24	Singosari	59	67	55
25	Lawang	47	48	37
26	Pujon	73	40	41
27	Ngantang	57	57	42
28	Kasembon	29	45	19
29	Gedangan	54	59	37
30	Tirtoyudo	78	42	47
31	Kromengan	50	29	24
32	Wonosari	53	32	29
33	Pagelaran	57	40	28
Jumlah		2026	1790	1494

Sumber : Bagian Pengadaan Barang dan Jasa Kabupaten Malang

Tabel 2.18 Banyaknya Paket Pekerjaan yang diproses melalui Unit Kerja Pengadaan Barang/Jasa Kabupaten Malang Berdasarkan Klasifikasi Pekerjaan Tahun 2018-2020

No	Klasifikasi Pekerjaan	2018	2019	2020
1	Jasa Kontruksi	257	292	66
2	Pengadaan Barang	20	40	27
3	Jasa Konsultasi	27	14	12
4	Jasa Lainnya	3	8	8
Jumlah		307	354	113

Sumber : Bagian Pengadaan Barang dan Jasa Kabupaten Malang

Tabel 2.19 Banyaknya Kegiatan yang Dilaksanakan Bagian Umum Setda Kabupaten Malang Berdasarkan Jenis Kegiatan

Jenis Kegiatan	Tahun			
	2017	2018	2019	2020
1. Rapat	14	16	54	7
2. Kunjungan	158	142	48	24
3. Workshop	0	3	5	2
4. Studi Banding	0	2	3	1
5. Sosialisasi	0	1	2	0
6. Lain-lain	-	-	-	-
Jumlah	172	164	112	34

Sumber : Bagian Umum Sekretariat Kabupaten Malang

Tabel 2.20 Banyaknya Kegiatan yang Telah Dilaksanakan Bagian Tata Usaha Setda Kabupaten Malang Berdasarkan Jenis Kegiatan

Jenis Kegiatan	Tahun			
	2017	2018	2019	2020
1. Rapat	12	12	12	24
2. Kunjungan	-	1	1	-
3. Workshop	-	1	-	-
4. Studi Banding	2	2	3	2
5. Sosialisasi	1	1	2	1
6. In House Training	-	-	2	2
7. Lain-lain	-	-	-	-
Jumlah	15	17	20	29

Sumber : Bagian Tata Usaha Sekretariat Kabupaten Malang

Tabel 2.21 Jumlah Undangan yang Masuk Bagian Tata Usaha Setda Kabupaten Malang per Bulan

Bulan	Tahun		
	2018	2019	2020
Januari	68	68	62
Februari	71	69	86
Maret	76	88	98
April	88	78	119
Mei	92	81	97
Juni	33	78	135
Juli	100	134	140
Agustus	93	138	148
September	94	116	184
Oktober	80	147	181
November	119	148	187
Desember	102	150	180
Jumlah	1016	1295	1617

Sumber: Bagian Tata Usaha Sekretariat Daerah Kabupaten Malang

Tabel 2.22 Banyaknya Kegiatan Pelayanan Kehumasan dan Keprotokolan di Kabupaten Malang

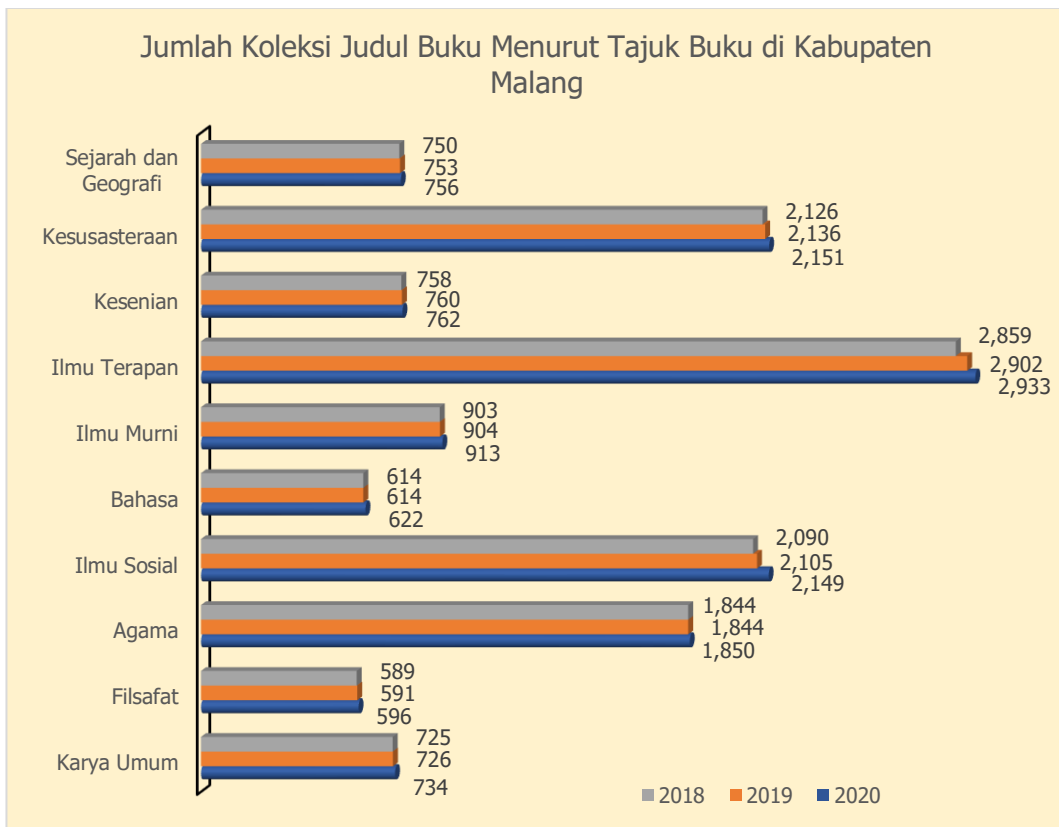
No.	Kegiatan Pelayanan	Tahun		
		2018	2019	2020
1	Penyusunan Sambutan Bupati, Wakil Bupati dan Sekretaris Daerah	594	717	451
2	Penyusunan Berita dalam Bentuk Klipping	295	300	297
3	Pemberitaan dalam bentuk Press Release	345	487	322
4	Pendokumentasian dalam bentuk Foto dan Video	451	451	706
5	Pelayanan Keprotokolan	585	773	408
Jumlah		2270	2728	2184

Sumber : Bagian Humas & Protokol Sekretariat Kabupaten Malang

Tabel 2.23 Data Bagian Organisasi Sekretariat Daerah Kabupaten Malang Tahun 2018-2020

No	Uraian	Satuan	2018	2019	2020
1	Sub Bagian Kelembagaan				
	Ajukan Draft Perbup tentang Kedudukan, Susunan Organisasi, Tugas dan Fungsi, Serta Tata Kerja Dinas/Badan	Peraturan Bupati	10	4	9
	Ajukan Draft Perbup tentang Pembentukan Unit Pelaksana Teknis (UPT) Dinas/Badan	Peraturan Bupati	22	1	1
	Monitoring dan Evaluasi Kelembagaan	Perangkat Daerah	8	10	10
	Pembahasan Perda No 9 Tahun 2016 tentang Pembentukan dan Susunan Perangkat Daerah	Peraturan Daerah	1	1	1
2	Sub Bagian Ketatalaksanaan				
	Standar Operasional Prosedur (SOP)	Jumlah SOP	5.888	2.598	4.795
	Survei Kepuasan Masyarakat (SKM)	Nilai SKM	83,29	83,99	84,43
	Inovasi	Jumlah Inovasi	15	15	20
		Kecamatan	33	33	33
		RSUD	2	2	2
		Puskesmas	39	39	39
		Dinas	6	6	6
3.	Sub Bagian Akuntabilitas dan Sumber Daya Aparatur				
	Data Analisis Jabatan	Perangkat Daerah	82	82	82
	Nilai SAKIP	Predikat	BB (70,71)	BB (72,48)	BB (73,24)

Sumber : Bagian Organisasi Sekretariat Daerah Kabupaten Malang



Gambar 2.6 Jumlah Koleksi Buku di Kabupaten Malang

Tabel 2.24 Jumlah Koleksi Buku Menurut Tajuk Buku di Kabupaten Malang

No	Tajuk Buku	2018		2019		2020	
		Judul	Exemplar	Judul	Exemplar	Judul	Exemplar
1	Karya Umum	725	1.755	726	1.757	734	1.773
2	Filsafat	589	1.244	591	1.248	596	1.258
3	Agama	1.844	3.911	1.844	3.911	1.850	3.923
4	Ilmu-Ilmu Sosial	2.090	4.054	2.105	4.084	2.149	4.172
5	Bahasa	614	1.662	614	1.662	622	1.678
6	Ilmu-Ilmu Murni	903	2.393	904	2.395	913	2.413
7	Ilmu-Ilmu Terapan	2.859	6.593	2.902	6.679	2.933	6.741
8	Kesenian	758	2.044	760	2.048	762	2.052
9	Kesusasteraan	2.126	5.061	2.136	5.081	2.151	5.111
10	Sejarah dan Geografi	750	2.596	753	2.602	756	2.608
Jumlah		13.258	31.313	13.335	31.467	13.466	31.729

Sumber : Dinas Perpustakaan dan Kearsipan

Tabel 2.25 Sumber Daya Manusia Pengelola Kearsipan

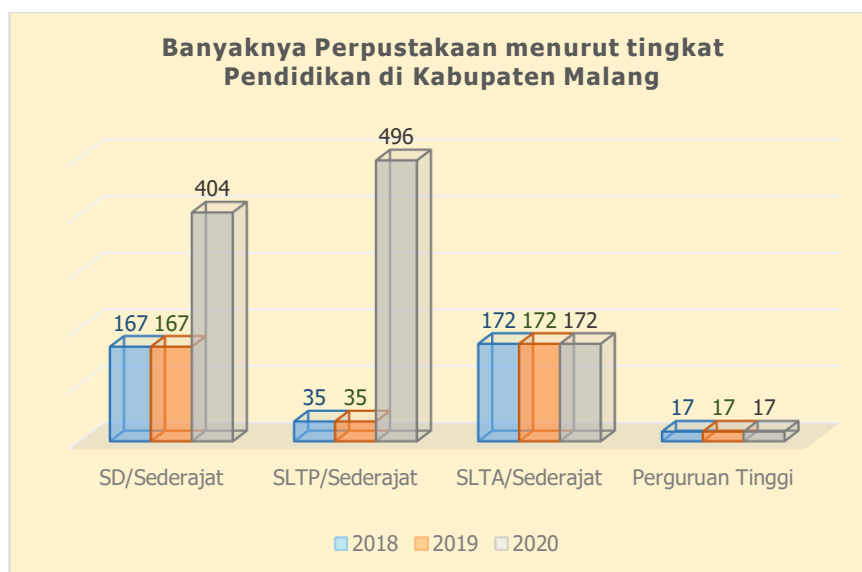
No.	Uraian	2018	2019	2020	Satuan
Pengelola Kearsipan Pada Perangkat Daerah					
1.	Jumlah Tenaga Arsiparis	1	1	1	orang
	Jumlah Tenaga Arsiparis Tingkat Ahli				orang
	Jumlah Tenaga Arsiparis Tingkat Terampil	1	1	1	orang
	Jumlah Tenaga Teknis Pengelola Kearsipan	48	48	48	orang
Pengelola Kearsipan pada BUMD					
2.	Jumlah Tenaga Arsiparis	-	-	-	orang
	Jumlah Tenaga Arsiparis Tingkat Ahli	-	-	-	orang
	Jumlah Tenaga Arsiparis Tingkat Terampil	-	-	-	orang
	Jumlah Tenaga Teknis Pengelola Kearsipan	-	3	3	orang

Sumber : Dinas Perpustakaan dan Kearsipan

Tabel 2.26 Jumlah Dokumen menurut jenis arsip di Kabupaten Malang

Jenis Arsip	Jumlah Dokumen		
	2018	2019	2020
Arsip Vital	0	820	0
Arsip Statis	786	788	6427

Sumber : Dinas Perpustakaan dan Kearsipan

**Gambar 2.7 Banyak Perpustakaan menurut tingkat Pendidikan Tahun 2018-2020****Tabel 2.27 Jumlah Perpustakaan menurut tingkat Pendidikan di Kabupaten Malang (Unit)**

Tingkat Pendidikan	2018	2019	2020
TK	-	-	-
Perpustakaan Sekolah	SD/Sederajat	167	167
	SLTP/Sederajat	35	35
	SLTA/Sederajat	172	172
Perpustakaan Perguruan Tinggi	17	17	17

Sumber : Dinas Perpustakaan dan Kearsipan

Tabel 2.28 Banyaknya Judul Buku di Perpustakaan di Kabupaten Malang (Judul)

Jenis Perpustakaan		2018	2019	2020
Perpustakaan Umum Kabupaten		13.258	13.335	13.466
Perpustakaan Sekolah	TKK	-	-	-
	SD/Sederajat	-	91.831	91.831
	SLTP/Sederajat	-	82.614	82.614
	SLTA/Sederajat	-	463.365	463.365

Sumber : Dinas Perpustakaan dan Kearsipan

Tabel 2.29 Jumlah Pustakawan & Tenaga Teknis Perpustakaan di Perpustakaan Umum Kabupaten Malang Tahun 2018-2020 (Orang)

Uraian	2018	2019	2020
Pustakawan	1	1	2
Tenaga Teknis Perpustakaan	4	4	4

Sumber : Dinas Perpustakaan dan Kearsipan

Tabel 2.30 Jumlah Anggota Perpustakaan Sekolah Tahun 2019-2020 (Orang)

Tingkat Pendidikan	2019	2020
TKK	-	-
SD/Sederajat	38.386	38.386
SLTP/Sederajat	16.900	16.900
SLTA/Sederajat	64.909	64.909

Sumber : Dinas Perpustakaan dan Kearsipan

Tabel 2.31 Jumlah Pengunjung Perpustakaan Berdasarkan Jenis Kelamin tiap Bulan di Kabupaten Malang Tahun 2018-2020

No	Bulan	2018		2019		2020				
		Laki-laki	Perempuan	Jumlah	Laki-laki	Perempuan	Jumlah	Laki-laki	Perempuan	Jumlah
1	Januari	1134	2210	3344	538	866	1404	116	218	334
2	Februari	1044	1511	2555	347	537	884	150	280	430
3	Maret	960	1416	2376	714	1018	1732	44	81	125
4	April	962	1408	2370	962	1408	2370	1	2	3
5	Mei	781	1139	1920	1064	1438	2502	2	4	6
6	Juni	881	1294	2175	314	412	726	22	42	64
7	Juli	688	1215	1903	298	403	701	47	90	137
8	Agustus	472	765	1237	307	430	737	34	65	99
9	September	1145	1985	3130	300	430	730	40	75	115
10	Oktober	1109	2200	3309	305	433	738	13	26	39
11	November	1196	2322	3518	380	517	897	11	21	32
12	Desember	1312	2536	3848	335	543	878	6	10	16

Sumber : Dinas Perpustakaan dan Kearsipan Kabupaten Malang

Tabel 2.32 Jumlah Pengunjung Perpustakaan Berdasarkan Tingkat Pendidikan tiap Bulan di Kabupaten Malang Tahun 2018-2020

No	Bulan	2018			2019			2020					
		<= SMP	SMA	Perguruan	Jumlah	<= SMP	SMA	Perguruan	Jumlah	<= SMP	SMA	Perguruan	Jumlah
1	Januari	2508	168	668	3344	702	421	281	1404	233	66	35	334
2	Februari	1916	128	511	2555	442	265	177	884	301	86	43	430
3	Maret	1782	119	475	2376	866	520	346	1732	87	25	13	125
4	April	1774	122	474	2370	1185	711	474	2370	2	0	1	3
5	Mei	1440	96	384	1920	1251	751	500	2502	4	2	0	6
6	Juni	1630	110	435	2175	363	218	145	726	44	12	8	64
7	Juli	1427	96	380	1903	350	211	140	701	95	27	15	137
8	Agustus	927	63	247	1237	368	222	147	737	69	19	11	99
9	September	2347	157	626	3130	365	219	146	730	80	23	12	115
10	Oktober	2481	167	661	3309	369	221	148	738	27	7	5	39
11	November	2638	177	703	3518	448	270	179	897	22	6	4	32
12	Desember	2886	193	769	3848	394	236	158	788	11	3	2	16

Sumber : Dinas Perpustakaan dan Kearsipan Kabupaten Malang

Tabel 2.33 Jumlah Pengunjung Perpustakaan Berdasarkan Status Pekerjaan di Kabupaten Malang Tahun 2018-2020

No	Bulan	2018			2019			2020					
		Tidak Bekerja	Pelajar	Karyawan	Jumlah	Tidak Bekerja	Pelajar	Karyawan	Jumlah	Tidak Bekerja	Pelajar	Karyawan	Jumlah
1	Januari	301	2508	535	3344	14	1320	70	1404	6	283	45	334
2	Februari	221	1926	408	2555	9	831	44	884	8	365	57	430
3	Maret	214	1782	380	2376	17	1628	87	1732	2	106	17	125
4	April	276	1778	316	2370	23	2228	119	2370	0	2	1	3
5	Mei	173	1440	307	1920	25	2352	125	2502	0	5	1	6
6	Juni	196	1631	348	2175	7	683	36	726	1	54	9	64
7	Juli	172	1427	304	1903	7	659	35	701	3	116	18	137
8	Agustus	113	927	197	1237	7	692	38	737	2	84	13	99
9	September	283	2347	500	3130	7	686	37	730	2	97	16	115
10	Oktober	299	2481	529	3309	7	694	37	738	0	33	6	39
11	November	318	2638	562	3518	9	843	45	897	0	27	5	32
12	Desember	347	2886	615	3848	8	741	39	788	0	13	3	16
Jumlah		2913	23771	5001	31685	140	13357	712	14209	24	1185	191	1400

Sumber : Dinas Perpustakaan dan Kearsipan Kabupaten Malang

Tabel 2.34 Bimbingan Teknis Kepada Pengelola Arsip Dinamis Tahun 2018-2020

No.	2018			2019		2020	
	Perangkat Daerah Mendapatkan Bimbingan	BUMD Mendapatkan Bimbingan	Perangkat Daerah Mendapatkan Bimbingan	BUMD Mendapatkan Bimbingan	Perangkat Daerah Mendapatkan Bimbingan	BUMD Mendapatkan Bimbingan	
1	Inspektorat	Perumda Tirta Kanjuruhan	Inspektorat	Perumda Tirta Kanjuruhan	Kecamatan Pujon	-	
2	Dinas Pendidikan	BPR Artha Kanjuruhan	Dinas Pendidikan	BPR Artha Kanjuruhan	Kecamatan Ngantang	-	
3	Dinas Kesehatan	PD Jasa Yasa	Dinas Kesehatan	PD Jasa Yasa	Kecamatan Kasembon	-	
4	RSUD Kanjuruhan		RSUD Kanjuruhan		Kecamatan Dau	-	
5	RSUD Lawang		RSUD Lawang		Kecamatan Singosari	-	
6	Dinas PU Bina Marga		Dinas PU Bina Marga		Kecamatan Karangploso	-	
7	Dinas PU Sumber Daya Air		Dinas PU Sumber Daya Air		Kecamatan Lawang	-	
8	Dinas Perumahan, Kawasan Permukiman dan Cipta Karya		Dinas Perumahan, Kawasan Permukiman dan Cipta Karya		Kecamatan Poncokusumo	-	
9	Satuan Polisi Pamong Praja		Satuan Polisi Pamong Praja		Kecamatan Jabung	-	
10	Dinas Sosial		Dinas Sosial		Kecamatan Pakis	-	
11	Dinas Tenaga Kerja		Dinas Tenaga Kerja		Kecamatan Tumpang	-	
12	Dinas Pemberdayaan Perempuan dan Perlindungan Anak		Dinas Pemberdayaan Perempuan dan Perlindungan Anak		Kecamatan Wagir	-	
13	Dinas Ketahanan Pangan		Dinas Ketahanan Pangan		Kecamatan Pakisaji	-	
14	Dinas Pertanian		Dinas Pertanian		Kecamatan Bululawang	-	
15	Dinas Lingkungan Hidup		Dinas Lingkungan Hidup		Kecamatan Kepanjen	-	
16	Dinas Kependudukan dan Pencatatan Sipil		Dinas Kependudukan dan Pencatatan Sipil		Kecamatan Gondanglegi	-	
17	Dinas Pemberdayaan Masyarakat dan Desa		Dinas Pemberdayaan Masyarakat dan Desa		Kecamatan Turen	-	

No.	2018		2019		2020	
	Perangkat Daerah Mendapatkan Bimbingan	BUMD Mendapatkan Bimbingan	Perangkat Daerah Mendapatkan Bimbingan	BUMD Mendapatkan Bimbingan	Perangkat Daerah Mendapatkan Bimbingan	BUMD Mendapatkan Bimbingan
18	Dinas Pengendalian Penduduk dan Keluarga Berencana		Dinas Pengendalian Penduduk dan Keluarga Berencana		Kecamatan Dampit	-
19	Dinas Perhubungan		Dinas Perhubungan		Kecamatan Tirtoyudo	-
20	Dinas Komunikasi dan Informatika		Dinas Komunikasi dan Informatika		Kecamatan Ampelgading	-
21	Dinas Koperasi dan Usaha Mikro		Dinas Koperasi dan Usaha Mikro		Kecamatan Sumbermanjing Wetan	-
22	Dinas Penanaman Modal dan Pelayanan Terpadu Satu Pintu		Dinas Penanaman Modal dan Pelayanan Terpadu Satu Pintu		Kecamatan Gedangan	-
23	Dinas Pemuda dan Olah Raga		Dinas Pemuda dan Olah Raga		Kecamatan Donomulyo	-
24	Dinas Pariwisata dan Kebudayaan		Dinas Pariwisata dan Kebudayaan		Kecamatan Kalipare	-
25	Dinas Perikanan		Dinas Perikanan		Kecamatan Pagak	-
26	Dinas Tanaman Pangan Hortikultura dan Perkebunan		Dinas Tanaman Pangan Hortikultura dan Perkebunan		Kecamatan Kromengan	-
27	Dinas Peternakan dan Kesehatan Hewan		Dinas Peternakan dan Kesehatan Hewan		Kecamatan Sumberpucung	-
28	Dinas Perindustrian dan Perdagangan		Dinas Perindustrian dan Perdagangan		Kecamatan Ngajum	-
29	Badan Perencanaan Pembangunan Daerah		Badan Perencanaan Pembangunan Daerah		Kecamatan Wonosari	-
30	Badan Keuangan dan Aset Daerah		Badan Keuangan dan Aset Daerah		Kecamatan Wajak	-
31	Badan Pendapatan Daerah		Badan Pendapatan Daerah		Kecamatan Tajinan	-
32	Badan Kepegawaian dan Pengembangan SDM		Badan Kepegawaian dan Pengembangan SDM		Kecamatan Bantur	-
33	Badan Penelitian dan Pengembangan Daerah		Badan Penelitian dan Pengembangan Daerah		Kecamatan Pagelaran	-
34	Badan Kesatuan Bangsa dan Politik		Badan Kesatuan Bangsa dan Politik			-

2018		2019		2020		
No.	Perangkat Daerah Mendapatkan Bimbingan	BUMD Mendapatkan Bimbingan	Perangkat Daerah Mendapatkan Bimbingan	BUMD Mendapatkan Bimbingan	Perangkat Daerah Mendapatkan Bimbingan	BUMD Mendapatkan Bimbingan
35	Badan Penanggulangan Bencana Daerah		Badan Penanggulangan Bencana Daerah			
36	Sekretariat DPRD		Sekretariat DPRD			
37	Bagian Administrasi Tata Pemerintahan		Bagian Administrasi Tata Pemerintahan			
38	Bagian Hukum		Bagian Hukum			
39	Bagian Organisasi		Bagian Organisasi			
40	Bag. Adm. Perekonomian		Bag. Adm. Perekonomian			
41	Bag. Adm. Kerjasama		Bag. Adm. Kerjasama			
42	Bag. Pengadaan Barang dan Jasa Pemerintah		Bag. Pengadaan Barang dan Jasa Pemerintah			
43	Bagian Umum		Bagian Umum			
44	Bagian Hubungan Masyarakat dan Protokol		Bagian Hubungan Masyarakat dan Protokol			
45	Bagian Tata Usaha		Bagian Tata Usaha			
46	Bag. Adm. Kemasyarakatan dan Pembinaan Mental		Bag. Adm. Kemasyarakatan dan Pembinaan Mental			
47	Bag. Adm. Sumber Daya Air		Bag. Adm. Sumber Daya Air			
48	Bagian Administrasi Kesejahteraan Rakyat		Bagian Administrasi Kesejahteraan Rakyat			
Total	48	3	48	3	33	

Sumber : Dinas Perpustakaan dan Kearsipan Kabupaten Malang

Tabel 2.35 Supervisi Kepada Pengelola Arsip Dinamis

No.	2018	2019	2020
	Perangkat Daerah Mendapatkan Supervisi	Perangkat Daerah Mendapatkan Supervisi	Perangkat Daerah Mendapatkan Supervisi
1	Dinas Pendidikan	Dinas Pendidikan	-
2	Dinas Kesehatan	Dinas Kesehatan	-
3	Dinas PU Bina Marga	Dinas PU Bina Marga	-
4	Dinas PU Sumber Daya Air	Dinas PU Sumber Daya Air	-
5	Dinas Perumahan, Kawasan Permukiman dan Cipta Karya	Dinas Perumahan, Kawasan Permukiman dan Cipta Karya	-
6	Satuan Polisi Pamong Praja	Satuan Polisi Pamong Praja	-
7	Dinas Sosial	Dinas Sosial	-
8	Dinas Tenaga Kerja	Dinas Tenaga Kerja	-
9	Dinas Pemberdayaan Perempuan dan Perlindungan Anak	Dinas Pemberdayaan Perempuan dan Perlindungan Anak	-
10	Dinas Ketahanan Pangan	Dinas Ketahanan Pangan	-
11	Dinas Pertanahan	Dinas Pertanahan	-
12	Dinas Lingkungan Hidup	Dinas Lingkungan Hidup	-
13	Dinas Kependudukan dan Pencatatan Sipil	Dinas Kependudukan dan Pencatatan Sipil	-
14	Dinas Pemberdayaan Masyarakat dan Desa	Dinas Pemberdayaan Masyarakat dan Desa	-
15	Dinas Pengendalian Penduduk dan Keluarga Berencana	Dinas Pengendalian Penduduk dan Keluarga Berencana	-
16	Dinas Perhubungan	Dinas Perhubungan	-
17	Dinas Komunikasi dan Informatika	Dinas Komunikasi dan Informatika	-
18	Dinas Koperasi dan Usaha Mikro	Dinas Koperasi dan Usaha Mikro	-
19	Dinas Penanaman Modal dan Pelayanan Terpadu Satu Pintu	Dinas Penanaman Modal dan Pelayanan Terpadu Satu Pintu	-
20	Dinas Pemuda dan Olah Raga	Dinas Pemuda dan Olah Raga	-
21	Dinas Pariwisata dan Kebudayaan	Dinas Pariwisata dan Kebudayaan	-
22	Dinas Perikanan	Dinas Perikanan	-

No.	2018	2019	2020
	Perangkat Daerah Mendapatkan Supervisi	Perangkat Daerah Mendapatkan Supervisi	Perangkat Daerah Mendapatkan Supervisi
23	Dinas Tanaman Pangan Hortikultura dan Perkebunan	Dinas Tanaman Pangan Hortikultura dan Perkebunan	-
24	Dinas Peternakan dan Kesehatan Hewan	Dinas Peternakan dan Kesehatan Hewan	-
25	Dinas Perindustrian dan Perdagangan	Dinas Perindustrian dan Perdagangan	-
26	Badan Perencanaan Pembangunan Daerah	Badan Perencanaan Pembangunan Daerah	-
27	Badan Keuangan dan Aset Daerah	Badan Keuangan dan Aset Daerah	-
28	Badan Pendapatan Daerah	Badan Pendapatan Daerah	-
29	Badan Kepegawaian dan Pengembangan SDM	Badan Kepegawaian dan Pengembangan SDM	-
30	Badan Penelitian dan Pengembangan Daerah	Badan Penelitian dan Pengembangan Daerah	-
31	Badan Kesatuan Bangsa Dan Politik	Badan Kesatuan Bangsa Dan Politik	-
32	Badan Penanggulangan Bencana Daerah	Badan Penanggulangan Bencana Daerah	-
Total	32	32	-

Sumber : Dinas Perpustakaan dan Kearsipan

Catatan: Pada Tahun 2020, supervisi tidak dilakukan karena ada rasionalisasi anggaran

Tabel 2.36 Daftar Sertifikat Yang Telah Terbit di Dinas Pertanahan Kabupaten Malang

No	Peruntukan	Desa/ Kelurahan	Kecamatan	Luas (m ²)	Nomor	Ket.
T a h u n 2 0 1 8						
1	Eks. Bengkok Cepokomulyo	Cepokomulyo	Kepanjen	4.615	00016	
2	Eks. Bengkok Mangunrejo	Mangunrejo	Kepanjen	4.327	00037	
3	Eks. Bengkok Mangunrejo	Mangunrejo	Kepanjen	7.677	00038	
4	Eks. Bengkok Mangunrejo	Mangunrejo	Kepanjen	4.420	00039	
5	Eks. Bengkok Mangunrejo	Mangunrejo	Kepanjen	6.685	00040	
6	Eks. Bengkok Mangunrejo	Mangunrejo	Kepanjen	8.156	00041	
7	Eks. Bengkok Pagentan	Pagentan	Singosari	613	00027	
8	Eks. Bengkok Pagentan	Pagentan	Singosari	1.805	00028	
9	Eks. Bengkok Pagentan	Pagentan	Singosari	4.365	00029	
10	Eks. Bengkok Pagentan	Pagentan	Singosari	3.734	00030	
11	Eks. Bengkok Pagentan	Pagentan	Singosari	2.931	00031	
12	Eks. Bengkok Pagentan	Pagentan	Singosari	2.065	00032	
13	Eks. Bengkok Pagentan	Pagentan	Singosari	1.777	00033	

No	Peruntukan	Desa/ Kelurahan	Kecamatan	Luas (m ²)	Nomor	Ket.
14	Eks. Bengkok Pagentan	Pagentan	Singosari	6.721	00034	
15	Eks. Bengkok Pagentan	Pagentan	Singosari	4.039	00035	
16	Eks. Bengkok Pagentan	Pagentan	Singosari	7.309	00036	
17	Eks. Bengkok Pagentan	Pagentan	Singosari	2.439	00037	
18	Eks. Bengkok Pagentan	Pagentan	Singosari	1.069	00038	
19	Eks. Bengkok Pagentan	Pagentan	Singosari	1.530	00039	
20	Eks. Bengkok Pagentan	Pagentan	Singosari	2.590	00040	
Tahun 2019						
1	Wendit	Mangliawan	Pakis	40.630	00004	
2	Kantor Dinas Sosial	Kiduldalem	Klojen	848	00019	Balik nama 2019
3	BPP Bocek	Bocek	Karangploso	2.732	00002	
4	SMPN 2 Ngajum	Kesamben	Ngajum	2.502	00001	
5	Eks. Bengkok Pagentan	Pagentan	Singosari	4.202	00042	
6	BPP Turen	Pagedangan	Turen	508	00002	
7	SDN 4 Bangelan	Bangelan	Wonosari	1.680	00001	
8	Cold Storage	Tawangrejeni	Turen	2.784	00006	
Tahun 2020						
1	Wendit (TMKH)	Mangliawan	Pakis	20.530	00005	
2	Wendit (Waterboom)	Mangliawan	Pakis	6.793	00006	
3	Pasar Induk Bululawang	Bululawang	Bululawang	5.665	00014	
4	Pasar Sepeda Bululawang	Wandanpuro	Bululawang	1.137	00003	
5	Pasar Krebet	Krebet	Bululawang	1.308	00001	
6	SDN Sukoraharjo 1	Sukoraharjo	Kepanjen	2.727	00002	
7	Perluasan Jalan Tembus Menuju JLS	Srigonco	Bantur	274	00001	
8	Eks. Bengkok Ardirejo	Ardirejo	Kepanjen	2.835	00008	
9	Perluasan TPA Talangagung	Dilem	Kepanjen	2.392	00003	
10	Perluasan TPA Talangagung	Dilem	Kepanjen	2.900	00004	
11	Perluasan TPA Talangagung	Dilem	Kepanjen	1.527	00005	
12	Perluasan TPA Talangagung	Talangagung	Kepanjen	2.264	00011	
13	Perluasan TPA Talangagung	Talangagung	Kepanjen	839	00012	
14	Perluasan TPA Talangagung	Talangagung	Kepanjen	2.056	00013	
15	Perluasan TPA Talangagung	Talangagung	Kepanjen	4.142	00014	
16	Perluasan TPA Talangagung	Talangagung	Kepanjen	960	00015	
17	Perluasan TPA Talangagung	Talangagung	Kepanjen	4.154	00016	
17	Perluasan TPA Talangagung	Talangagung	Kepanjen	4.154	00016	
18	Perluasan TPA Talangagung	Talangagung	Kepanjen	1.099	00017	
19	Pertanian	Ardirejo	Kepanjen	1.453	00009	
20	PDAM	Kebonagung	Pakisaji	3.110	00019	
21	Pertanian	Ardirejo	Kepanjen	1.018	00010	

No	Peruntukan	Desa/ Kelurahan	Kecamatan	Luas (m ²)	Nomor	Ket.
22	SMKN 2 Turen	Turen	Turen	10.003	00051	
23	Pertanian	Ardirejo	Kepanjen	6.959	00011	
24	Pertanian	Ardirejo	Kepanjen	1.388	00012	
25	Kantor Kelurahan Ardirejo	Ardirejo	Kepanjen	27.820	00013	
26	Kantor Kelurahan Ardirejo	Ardirejo	Kepanjen	4.687	00014	
27	Pertanian	Ardirejo	Kepanjen	1.280	00015	
28	Pertanian	Ardirejo	Kepanjen	827	00016	
29	Pertanian	Ardirejo	Kepanjen	533	00017	
30	Pertanian	Ardirejo	Kepanjen	3.409	00018	
31	Pertanian	Ardirejo	Kepanjen	4.493	00019	
32	TPA Talangagung	Talangagung	Kepanjen	2.512	00018	
33	Perluasan Jalan Pertigaan Jalibar - Ngajum	Ngasem	Ngajum	54	00001	
34	Puskesmas Wonokerto	Wonokerto	Bantur	4.176	00010	
35	Pasar Tajinan	Tajinan	Tajinan	2.800	00004 00029	
36	BPP Wajak	Wajak	Wajak	167	00010	
37	SMKN 2 Tunjungtirto	Tunjungtirto	Singosari	22.440	00011	
38	SMPN 6 Tunjungtirto	Tunjungtirto	Singosari	19.300		
39	SDN 2 Sumbersuko	Sumbersuko	Wagir	660	00002	
40	BPP Pagelaran	Suwaru	Pagelaran	1.313	00003	
41	Perum PNS	Ngadilangkung	Kepanjen	2.346	00019	
42	Pertanian	Pagentan	Singosari	5.361	00043	
43	Pertanian	Kepanjen	Kepanjen	2.323	00021	
44	Perluasan Jalan Tembus Menuju JLS	Srigonco	Bantur	17	00003	
45	Perluasan Jalan Tembus Menuju JLS	Srigonco	Bantur	108	00002	
46	Perluasan Puskesmas Donomulyo	Donomulyo	Donomulyo	657	00016	
47	Perluasan Jalan Tembus Menuju JLS	Srigonco	Bantur	220	00004	
48	Pertanian Candirenggo	Candirenggo	Singosari	1.075	00022	
49	Pertanian Candirenggo	Candirenggo	Singosari	6.241	00023	
50	Pertanian Candirenggo	Candirenggo	Singosari	1.669	00024	
51	Pertanian Candirenggo	Candirenggo	Singosari	2.462	00025	
52	Pertanian Candirenggo	Candirenggo	Singosari Poncokusum	1.248	00026	
53	Perluasan TPA Paras	Karangnongko	o	2.852	00007	

No	Peruntukan	Desa/ Kelurahan	Kecamatan	Luas (m ²)	Nomor	Ket.
54	Perluasan TPA Paras	Karangnongko	Poncokusum o	8.121	00009	
55	Perluasan TPA Paras	Karangnongko	Poncokusum o	3.306	00010	
56	Perluasan TPA Paras	Karangnongko	Poncokusum o	1.962	00008	
57	Perluasan TPA Paras	Karangnongko	Poncokusum o	4.460	00006	
58	Rest Area Gubugklakah	Gubugklakah	Poncokusum o	2.425	00002	
59	TPS Pasar Pakis	Pakisjajar	Pakis	230	00014	
60	Pertanian Candirenggo	Candirenggo	Singosari	880	00027	
61	SMPN 2 Pakis	Banjarejo	Pakis	640	00004	
62	SMPN 2 Pakis	Banjarejo	Pakis	152	00010	
63	SMPN 2 Pakis	Banjarejo	Pakis	273	00005	
64	SMPN 2 Pakis	Banjarejo	Pakis	915	00006	
65	SMPN 2 Pakis	Banjarejo	Pakis	955	00007	
66	SMPN 2 Pakis	Banjarejo	Pakis	2.143	00009	
67	SMPN 2 Pakis	Banjarejo	Pakis	730	00008	
68	TPA Talangagung	Talangagung	Kepanjen	2.593	00019	
69	Pelebaran Jalan Tembus	Srigocono	Bantur	79	00005	
70	TPA Paras	Karangnongko	Poncokusum o	4.062	00011	
71	Rest Area Gubuklakah	Gubuklakah	Poncokusum o	1.449	00003	
72	Rest Area Gubuklakah	Gubuklakah	Poncokusum o	518	00004	
73	SMPN 2 Pakis	Banjarejo	Pakis	444	00011	
74	Tanah Pertanian	Panarukan	Kepanjen	4.378	00011	
75	Tanah Pertanian	Panarukan	Kepanjen	3.568	00013	
76	Tanah Pertanian	Panarukan	Kepanjen	3.273	00014	
77	Tanah Pertanian	Panarukan	Kepanjen	3.492	00015	
78	Tanah Pertanian	Panarukan	Kepanjen	4.900	00017	
79	Tanah Pertanian	Panarukan	Kepanjen	3.327	00018	
80	Tanah Pertanian	Panarukan	Kepanjen	5.201	00022	
81	Lapangan Penarukan	Panarukan	Kepanjen	6.130	00012	
82	Bangunan Kantor DPRD, Dinas Perikanan Kab. Malang, Dinas Perindustrian dan Perdagangan Kab. Malang, KPU Kab. Malang, Dinas Kesehatan Kab. Malang	Panarukan	Kepanjen	24.900	00016	

No	Peruntukan	Desa/ Kelurahan	Kecamatan	Luas (m ²)	Nomor	Ket.
83	Tanah Pertanian	Dampit	Dampit	8.308	00045	
84	Tanah Pertanian	Dampit	Dampit	20.710	00046	
85	Tanah Pertanian	Dampit	Dampit	3.256	00047	
86	Tanah Pertanian	Dampit	Dampit	3.146	00048	
87	Tanah Pertanian	Dampit	Dampit	21.990	00049	
88	Tanah Pertanian	Dampit	Dampit	3.073	00050	
89	Tanah Pertanian	Dampit	Dampit	3.328	00051	
90	Tanah Pertanian	Dampit	Dampit	9.749	00052	
91	Pembangunan Jalan Baru	Kromengan	Kromengan	229	00012	
92	Pembangunan Jalan Baru	Kromengan	Kromengan	321	00013	
93	Pembangunan Jalan Baru	Kromengan	Kromengan	370	00014	
94	Pembangunan Jalan Baru	Kromengan	Kromengan	940	00015	
95	Pembangunan Jalan Baru	Kromengan	Kromengan	421	00016	
96	SD Negeri 3 Kromengan Jalan Menuju Embung	Kromengan	Kromengan	1.428	00011	
97	Wringinsongo Jalan Menuju Embung	Wringinsongo	Tumpang	41	00003	
98	Wringinsongo Jalan Menuju Embung	Wringinsongo	Tumpang	27	00004	
99	Wringinsongo Jalan Menuju Embung	Wringinsongo	Tumpang	14	00005	
100	Wringinsongo Jalan Menuju Embung	Wringinsongo	Tumpang	22	00006	
101	Wringinsongo Jalan Menuju Embung	Wringinsongo	Tumpang	10	00007	
102	Wringinsongo	Wringinsongo	Tumpang	17	00008	
103	SMP Negeri 2 Lawang	Sidodadi	Lawang	8.709	00034	
104	SMP Negeri 2 Lawang	Sidodadi	Lawang	3.167	00035	
105	SMP Negeri 2 Lawang	Sidodadi	Lawang	5.679	00036	
106	SD Negeri 1 Pringgodani	Pringgodani	Bantur	1.388	00001	
107	SD Negeri 3 Karang Sari	Karang Sari	Bantur	1.151	00002	
108	SD Negeri 6 Bandungrejo	Bandungrejo	Bantur	1.537	00005	
109	Puskesmas Pakis	Pakiskembar	Pakis	2.523	00019	
110	SD Negeri 3 Banjararum	Banjararum	Singosari	3.361	00059	
111	SD Negeri 2 Sumbersekar	Sumbersekar	Dau	1.504	00015	
112	SD Negeri 2 Sumberoto	Sumberoto	Donomulyo	1.203	00009	

Sumber : Dinas Pertanahan Kabupaten Malang

Tabel 2.37 Jumlah Kegiatan Berdasarkan Bidang di Inspektorat Kabupaten Malang

Bidang	2018		2019		2020	
	Kegiatan Terlaksana	Tidak Terlaksana	Kegiatan Terlaksana	Tidak Terlaksana	Kegiatan Terlaksana	Tidak Terlaksana
Umum	18	0	16	0	16	0
Keuangan	4	0	4	0	4	0
Pengawasan	16	0	16	0	14	0
Jumlah	38	0	36	0	34	0

Sumber : Inspektorat Kabupaten Malang

Tabel 2.38 Banyaknya Keputusan DPRD Menurut Jenis Keputusan di Kabupaten Malang Tahun 2018-2020

No	Jenis Keputusan	Tahun		
		2018	2019	2020
1	Peraturan Daerah	0	0	11
2	Keputusan DPRD	46	40	29
3	Keputusan Pimpinan DPRD	10	6	8
4	Keputusan Daerah	0	0	0
5	Rapat - Rapat :	0	0	0
6	1. Paripurna	0	0	44
7	2. Banmus	0	0	24
8	3. Banggar	0	0	0
9	4. Komisi	0	0	0
10	5. Balgda	0	0	0
Jumlah		56	46	116

Sumber: Sekretariat DPRD Kabupaten Malang

Tabel 2.39 Jumlah Anggota DPRD Menurut Komisi dan Jenis Kelamin di Kabupaten Malang Tahun 2018-2020

No	Komisi	2018			2019			2020		
		L	P	Jumlah	L	P	Jumlah	L	P	Jumlah
1	Pimpinan	4	0	4	4	0	4	3	0	3
2	Komisi I	8	4	12	10	2	12	10	2	12
3	Komisi II	8	3	11	9	2	11	9	2	11
4	Komisi III	11	0	11	10	2	12	10	2	12
5	Komisi IV	8	4	12	9	2	11	9	2	11

Sumber: Sekretariat DPRD Kabupaten Malang

Tabel 2.40 Banyaknya Kegiatan DPRD Kabupaten Malang Menurut Jenis Kegiatan Tahun 2018-2020

No	Jenis Kegiatan	Tahun			Jumlah
		2018	2019	2020	
1	Sidang Pleno / Rapat Paripurna	51	42	44	192
2	Rapat Pimpinan	15	16	24	135
3	Rapat Panitia Musyawarah / Badan Musyawarah	15	11	24	38
4	Rapat Badan Pembentukan Peraturan Daerah	24	8	3	59
5	Rapat Panitia Khusus	13	73	24	125
6	Rapat Panitia Anggaran / Badan Anggaran	25	13	20	43
7	Kunjungan Panitia Khusus	10	16	8	30
Jumlah		153	179	147	684

Sumber: Sekretariat DPRD Kabupaten Malang

2.41 Banyaknya Anggota DPRD Menurut Partai Politik, Jenis Kelamin, dan Pendidikan di Kabupaten Malang Tahun 2018-2020

No	Partai	Perolehan Kursi	Jenis Kelamin		Pendidikan				
			L	P	SMU	D3	D4/S1	S2	S3
Tahun 2018									
1	PDI Perjuangan	13	9	4	4	0	8	1	0
2	Partai Demokrat	3	2	1	1	0	2	0	0
3	Parti Golongan Karya	12	8	4	3	0	6	3	0
4	Partai Kebangkitan Bangsa	8	7	1	1	0	5	2	0
5	Partai Persatuan Pembangunan	2	2	0	0	0	2	0	0
6	Partai Gerakan Indonesia Raya	7	6	1	3	0	3	1	0
7	Partai Hati Nurani Rakyat	1	1	0	0	0	1	0	0
8	Partai Nasional Demokrat	4	4	0	1	0	3	0	0
Jumlah		50	39	11	13	0	30	7	0
Tahun 2019									
1	PDI Perjuangan	12	7	5	2	0	8	1	1
2	Partai Demokrat	1	1	0	0	0	1	0	0
3	Parti Golongan Karya	8	8	0	3	0	4	1	0
4	Partai Kebangkitan Bangsa	12	7	1	4	0	7	1	0
5	Partai Persatuan Pembangunan	2	2	0	1	0	1	0	0
6	Partai Gerakan Indonesia Raya	7	6	1	5	0	2	0	0
7	Partai Hati Nurani Rakyat	1	1	0	0	0	2	0	0
8	Partai Nasional Demokrat	7	6	1	4	0	2	1	0
Jumlah		50	38	8	19	0	26	4	1

No	Partai	Perolehan Kursi	Jenis Kelamin		Pendidikan				
			L	P	SMU	D3	D4/S1	S2	S3
Tahun 2020									
1	PDI Perjuangan	12	7	5	2	8	8	2	0
2	Partai Demokrat	1	1	0	0	1	1	0	0
3	Parti Golongan Karya	8	8	0	4	3	3	1	0
4	Partai Kebangkitan Bangsa	12	11	1	4	7	7	1	0
5	Partai Persatuan Pembangunan	2	2	0	1	1	1	0	0
6	Partai Gerakan Indonesia Raya	7	6	1	5	2	2	0	0
7	Partai Hati Nurani Rakyat	1	1	0	0	1	1	0	0
8	Partai Nasional Demokrat	7	6	1	4	2	2	1	0
Jumlah		50	42	8	20	25	25	5	0

Sumber: Sekretariat DPRD Kabupaten Malang

Tabel 2.42 Jumlah Penelitian Menurut Bidang Penelitian Dan Pengembangan

Bidang Penelitian dan Pengembangan	2018	2019	2020
Pemerintahan			
Pemerintahan Umum dan Desa	1	2	1
Aparatur Pemerintah dan Pelayanan Publik	1	1	0
Otonomi Daerah dan Kerjasama	1	1	0
Pembangunan			
Lingkungan Hidup	1	1	1
Teknologi Tepat Guna	1	1	2
Pengembangan Kawasan	1	1	1
Ekonomi, Investasi dan Keuangan			
Ekonomi	1	1	1
Investasi	1	1	1
Keuangan	1	1	0
Sosial dan Masyarakat			
Sosial Politik	1	1	0
Sosial Budaya	1	1	1
Kemasyarakatan	1	2	1
Jumlah Penelitian	12	14	9

Sumber: Badan Penelitian dan Pengembangan Daerah Kabupaten Malang

Tabel 2.43 Jumlah Hasil Kajian Yang Ditindaklanjuti Dan Kegiatan Sistem Inovasi Daerah

Jumlah Kelitbangan	2018	2019	2020
Jumlah Kelitbangan/ Hasil Kajian yang Ditindaklanjuti	1	14	9
Jumlah Kegiatan Kelitbangan Pendukung SIDA	1	3	3
Roadmap SIDA	1	1	1
Inovation Government Award	0	1	1
Inovasi Teknologi	0	1	1

Sumber: Badan Penelitian dan Pengembangan Daerah Kabupaten Malang

Tabel 2.44 Daftar Innovative Government Award (IGA) Perangkat Daerah Tahun 2020

No	Judul	Waktu Penerapan	Kematangan	Skor Verifikasi	OPD
1	WADOOL (WADAH PENGADUAN ONLINE)	26-11-2019	149,00	143,00	Dinas Pemberdayaan Perempuan dan Perlindungan Anak
2	SI BANGJI (INOVASI PENGEMBANGAN PADI BRANG BIJI)	25-07-2019	159,00	153,00	Dinas Tanaman Pangan Hortikultura dan Perkebunan
3	SIAPIK	01-01-2019	142,00	108,00	Inspektorat Daerah
4	PESAGI (Pelayanan Sabtu Pagi)	02-12-2019	111,00	51,00	Kecamatan Gondanglegi
5	Pemanfaatan Sabo Dam dengan Waduk Memanjang di Sungai untuk Irigasi Sprinkle di Desa Poncokusumo Kecamatan Poncokusumo	28-03-2018	157,00	105,00	Dinas Pekerjaan Umum Sumber Daya Air
6	SP2D Online	03-05-2019	135,00	105,00	Badan Keuangan dan Aset Daerah
7	Bagum 3C	31-07-2019	172,00	146,00	Bagian Umum
8	Bus Mushola	29-11-2018	150,00	141,00	Bagian Umum
9	PERAMAL (Peramal Rabu Malam)	31-12-2019	95,00	53,00	Kecamatan Tajinan
10	INOVASI eKEREN-KAN (ELEKTRONIK KETERANGAN RENCANA KABUPATEN) KABUPATEN MALANG	02-12-2019	164,00	148,00	Dinas Perumahan Kawasan Permukiman dan Cipta Kerja
11	INOVASI "Si ROKET TERBAIK" (Sistem Pendorong Kinerja Terintegrasi Berbasis Kompetisi)	01-01-2018	124,00	102,00	Dinas Perumahan Kawasan Permukiman dan Cipta Kerja
12	SUMBER JENON	05-02-2018	95,00	36,00	Kecamatan Tajinan
13	POSYANDU HOLISTIK INTEGRATIF (PHI)	19-02-2018	59,00	42,00	Kecamatan Tajinan
14	Soyo UPT Pemeliharaan Jalan	25-09-2019	166,00	160,00	Dinas Pekerjaan Umum Bina Marga
15	KOPI IRENG SENIN (Koordinasi Bareng setiap hari Senin)	04-02-2019	97,00	28,00	Kecamatan Donomulyo
16	SEKAR SIBER [Surveylance Enumerasi Pekarangan untuk upaya Sehat, Indah, Bermanfaat, Ekonomis dan Resik]	04-02-2019	122,00	110,00	Dinas Ketahanan Pangan
17	TANGKAS (Terapkan ANC berkualitas) Puskesmas Wagir	14-04-2017	126,00	117,00	Dinas Kesehatan (Puskesmas Wagir)
18	MEKKAH (Motivasi Edukasi Kader Kusta Berkah) Puskesmas Ketawang	09-02-2018	102,00	83,00	Dinas Kesehatan (Puskesmas Ketawang)
19	E-Sempurna	01-01-2019	162,00	143,00	Dinas Lingkungan Hidup
20	EduSampahCiptaKerja	03-04-2017	169,00	147,00	Dinas Lingkungan Hidup
21	Integrated Resources Recovery Center (IRRC) Waste To Energi, Olah Sampah Jadi Energi Listrik, Jadi Pupuk, Air Sungai Bersih	26-04-2018	160,00	117,00	Dinas Lingkungan Hidup

No	Judul	Waktu Penerapan	Kematangan	Skor Verifikasi	OPD
22	Tempat Pemrosesan Akhir (TPA) Sampah Paras, Layanan Gas Methane Menggunakan Bambu Petung	02-01-2017	155,00	132,00	Dinas Lingkungan Hidup
23	TPA Sampah Wisata Edukasi	02-01-2017	165,00	118,00	Dinas Lingkungan Hidup
24	Bumdes Bersama Karlos Abadi (Pengembangan Usaha Unit Pertokoan dan Agen 46)	20-04-2018	65,00	34,00	Dinas Perberdayaan Masyarakat dan Desa
25	PISEMBAH NENEK	03-01-2017	129,00	75,00	Dinas Kesehatan (Puskesmas Kromengan)
26	PAGER BETIS	18-05-2017	141,00	102,00	Dinas Kesehatan (Puskesmas Pagelaran)
27	GERMAS BATIK	26-05-2017	103,00	71,00	Dinas Kesehatan (Puskesmas Tajinan)
28	Kopi Tubruk (Kolaborasi Program terIntegrasi Tuberkulosis dengan riwayat, usia dan kadar gula) PKM Poncokusumo	31-08-2018	132,00	100,00	Dinas Kesehatan (Puskesmas Poncokusumo)
29	"One-Three" One Day – One Thousand Services – One Thousand Data's - PUSKESMAS KEPANJEN	01-11-2017	176,00	146,00	Dinas Kesehatan (Puskesmas Kepanjen)
30	GERDU SAWAH (Gerakan Peduli Bersama Jiwa Sehat)	01-12-2017	145,00	75,00	Dinas Kesehatan (Ardimulyo)
31	Si Canting New (Sistem Informasi Cegah Stunting)	03-02-2019	165,00	126,00	Dinas Kesehatan (Puskesmas Bululawang)
32	Pengembangan Aplikasi e-Musrenbang (menu Forum Perangkat Daerah)	04-03-2019	114,00	76,00	Badan Perencanaan Pembangunan Daerah
33	Home Delivery Service	05-02-2019	89,00	45,00	Kecamatan Kromengan
34	SENSASI (Senin Sehat dengan Gizi dan Tablet Besi)	14-01-2019	142,00	92,00	Dinas Kesehatan (Puskesmas Ngajum)
35	PASTI TOB (Pasukan Identifikasi Tanggap Orang Batuk) Puskesmas Ngajum	10-01-2019	124,00	102,00	Dinas Kesehatan (Puskesmas Ngajum)
36	PASAL GERCEP BER-KB (Pasca Salin Gerak Cepat ber-KB) Puskesmas Pakisaji Kabupaten Malang	02-10-2019	134,00	120,00	Dinas Kesehatan (Puskesmas Pakisaji)
37	E-KECAP (Edukasi Kesehatan Calon Pengantin)	04-06-2018	125,00	89,00	Dinas kesehatan (Puskesmas Tumpang)
38	WONOSARI SEHATI (SEHAT TANPA TB)	01-02-2017	117,00	81,00	Dinas Kesehatan (Puskesmas Wonosari)
39	SINTA HARAPAN	02-09-2019	114,00	88,00	Dinas Ketahanan Pangan
40	GERIMIS BUMI (Gerakan Suami Peduli Kelas Ibu Hamil)	28-05-2018	124,00	95,00	Dinas Kesehatan (Puskesmas Sumbermajing Kulon)
41	Si - Patemo (Skrining Penyakit Tidak Menular Mobile) Puskesmas Pakisaji Kabupaten Malang	08-07-2019	143,00	139,00	Dinas Kesehatan (Puskesmas Pakisaji)

No	Judul	Waktu Penerapan	Kematangan	Skor Verifikasi	OPD
42	Pelayanan Izin Trayek Terminal Sehari Jadi (PEYEK TERI)	01-02-2018	138,00	119,00	Dinas Penanaman Modal Pelayanan dan Terpadu Satu Pintu
43	GERDUMAS TB NEW (Puskesmas Sitarjo)	02-02-2018	107,00	99,00	Dinas Kesehatan (Puskesmas Sitarjo)
44	Aplikasi DOS (Daftar Obat Simptomatis)	05-07-2017	124,00	53,00	Dinas Kesehatan (Puskesmas Tumpang)
45	Aplikasi Sistem Informasi Perencanaan dan Penganggaran (SiRendra)	10-01-2019	94,00	43,00	Badan Perencanaan Pembangunan Daerah
46	TERAS JATI (Puskesmas Karangploso)	01-05-2018	106,00	44,00	Dinas Kesehatan (Puskesmas Karangploso)
47	JURNAL ELEKTRONIK (E-JOURNAL) KARTA RAHARDJA	07-10-2019	134,00	96,00	Badan Penelitian dan Pengembangan Daerah
48	UKM Flash	05-07-2018	158,00	102,00	Dinas Kesehatan (Puskesmas Ampelgading)
49	SiHARKEPO (Sistem Informasi Harga dan Ketersediaan Bahan Pokok)	07-05-2018	136,00	104,00	Dinas Komunikasi dan Informatika
50	Aplikasi Electronic Corporate Social Responsibility (e-CSR) Kabupaten Malang	17-12-2019	118,00	53,00	Badan Perencanaan Pembangunan Daerah
51	KLICK INTAN (Kelas Ibu Cegah Kematian Ibu dan Bayi di Pamotan)	10-07-2017	107,00	62,00	Dinas Kesehatan (Puskesmas Pamotan)
52	MONIC HIV	01-03-2018	117,00	99,00	Dinas Kesehatan (Puskesmas Sitarjo)
53	Teman Gemass " Tim STBM Ngantang Gerak Bersama Masyarakat Menuju Sanitasi Sehat " (Puskesmas Ngantang)	23-10-2017	150,00	98,00	Dinas Kesehatan (Puskesmas Ngantang)
54	Sistem Monitoring & Evaluasi Pembangunan (SMEP)	21-02-2017	159,00	136,00	Bagian Pengadaan Barang dan Jasa
55	Pengenalan Arsip Pada Anak (PAPA)	21-04-2017	149,00	134,00	Dinas Perpustakaan
56	"ALPARIZI CEMORO" PUSKESMAS DONOMULYO	01-03-2017	112,00	79,00	Dinas Kesehatan (Puskesmas Donomulyo)
57	SMART HEALTH (Systematic Medical Appraisal Referral and Treatment)	01-05-2018	169,00	148,00	Dinas Kesehatan
58	MASSEGAR (mari semua segera berantas diare) pagak	07-07-2018	125,00	50,00	Dinas Kesehatan (Puskesmas Pagak)
59	GEMPITA TB	02-04-2018	112,00	41,00	Dinas Kesehatan (Puskesmas Wonokerto)
60	GARDU BISMA	06-02-2017	159,00	115,00	Dinas Kesehatan (Puskesmas Bantur)

No	Judul	Waktu Penerapan	Kematangan	Skor Verifikasi	OPD
61	" PETAN JIMAT " (PUSKESMAS BANTUR)	11-01-2018	155,00	94,00	Dinas Kesehatan (Puskesmas Bantur)
62	Jasubitoss	01-10-2018	124,00	51,00	Dinas Kesehatan (Puskesmas Donomulyo)
63	GEMA SYAHDU	11-02-2019	62,00	23,00	Dinas Kesehatan (Puskesmas Kalipare)
64	Gapura Emas Puskesmas Sumbermanjing Wetan	12-02-2019	116,00	91,00	Dinas Kesehatan (Puskesmas Sumbermanjing Wetan)
65	Program Kelas Calon Pengantin (kecamatan Kepanjen)	15-01-2018	105,00	35,00	Kecamatan Kepanjen
66	Musuh TB " Penemuan Suspek oleh kader TB" (Puskesmas Ngantang)	18-01-2018	147,00	93,00	Dinas Kesehatan (Puskesmas Ngantang)
67	POSBINDU PTM MOBILE (Puskesmas Permata Turen)	03-12-2018	163,00	64,00	Dinas Kesehatan (Puskesmas Turen)
68	POSBINDU PTM Berbasis Komunitas Agama (Puskesmas Wajak)	10-11-2019	128,00	72,00	Dinas Kesehatan (Puskesmas Wajak)
69	KETAN IRENG (Kependudukan dan Kesehatan Mari Bareng)	17-07-2017	159,00	138,00	Dinas Kependudukan dan Pencatatan Sipil
70	BUMBUNG PASIR CINTA	31-05-2019	120,00	39,00	Dinas Kesehatan (Puskesmas Lawang)
71	GARDU CANDA (Gerakan Terpadu Cinta Anak dan Bunda)	02-01-2019	144,00	108,00	Dinas Kesehatan (Puskesmas Dampit)
72	PENDAWA (Penanganan Terpadu Kasus Jiwa)	30-10-2018	158,00	113,00	Dinas Kesehatan (Puskesmas Dau)
73	Prau kertas	03-01-2018	122,00	35,00	Dinas Kesehatan (Puskesmas Pujon)
74	Intermillan jemput bola	01-01-2017	150,00	105,00	Dinas Kesehatan (Puskesmas Pujon)
75	E-ADMINDUK	01-01-2019	151,00	91,00	Dinas Kependudukan dan Pencatatan Sipil
76	Pelayanan Administrasi Online Desa (PAOD) 2.0	04-10-2018	144,00	63,00	Kecamatan Wagir
77	PENGLARIS	03-09-2017	116,00	80,00	Kecamatan Gedangan
78	TEST (Temukan Suspek Tuberkulosis dan HIV,dampingi penderita minum Pii)	01-02-2019	84,00	23,00	Dinas Kesehatan (Puskesmas Gondanglegi)
79	SUTRA EMAS (Surveilans Epidomolpgi Terpadu Berbasis Masyarakat) Dinas Kesehatan	04-06-2018	180,00	130,00	Dinas Kesehatan
80	Pelayanan Malam	31-03-2017	83,00	39,00	Kecamatan Dampit
81	LAKABUM (Komputerisasi Pengelolaan Keuangan BUMdes Menggunakan Accurate Accounting)	01-11-2019	135,00	108,00	Badan Penelitian dan Pengembangan Daerah
82	Aplikasi AsemLegi	09-12-2019	87,00	63,00	Kecamatan Gondanglegi

No	Judul	Waktu Penerapan	Kematangan	Skor Verifikasi	OPD
83	Pustulan	10-01-2019	175,00	34,00	Dinas Kesehatan (Puskesmas Singosari)
84	LASERIN SEGAR OLES	10-01-2019	87,00	23,00	Dinas Kesehatan (Puskesmas Pakisaji)
85	MENDOL (Implementasi SIDA Online)	01-10-2019	131,00	101,00	Badan Penelitian dan Pengembangan Daerah
86	Si MAKNYUS (Sistem Informasi yang Nyaman untuk Sehat)	02-09-2019	130,00	87,00	Dinas Ketahanan Pangan
87	Si Mata Elang	02-09-2019	130,00	118,00	Dinas Ketahanan Pangan
88	Si Lumpang Mas (Sistem Informasi Lumbung Pangan masyarakat)	02-09-2019	130,00	109,00	Dinas Ketahanan Pangan
89	Si Mantap (Sistem Informasi Manajemen Teknologi Aman Pangan)	02-09-2019	130,00	83,00	Dinas Ketahanan Pangan
90	SIKAP (Sistem Ketersediaan Pangan)	02-03-2019	130,00	73,00	Dinas Ketahanan Pangan
91	Si. Brillian (Sistem Informasi Brigade perlindungan Tanaman)	02-09-2019	128,00	86,00	Dinas Ketahanan Pangan
92	HEMOCARE PERMATA PUSKESMAS TUREN	01-07-2018	151,00	68,00	Dinas Kesehatan (Puskesmas Turen)
93	si dastan (sistem informasi data spasial lahan pertanian)	02-09-2019	130,00	91,00	Dinas Ketahanan Pangan
94	SYAKIB (SELAMATKAN ANGKA KEMATIAN IBU DAN BAYI) UPT PUSKESMAS KASEMBON	01-05-2017	122,00	53,00	Dinas Kesehatan (Puskesmas Kasembon)
95	Si Cakep (Sistem Informasi Catatan Kegiatan Pegawai)	02-09-2019	126,00	99,00	Dinas Ketahanan Pangan

Sumber: Badan Penelitian dan Pengembangan Daerah Kabupaten Malang



BAB 3

SOSIAL

Social

BAB 3

SOSIAL / *Social*

Kabupaten Malang termasuk wilayah yang luas dengan keanekaragaman budaya dan sosial yang bermacam-macam. Berdasarkan data Dinas Sosial tahun 2018-2020, penyandang cacat menurut jenis kecacatan di Kabupaten Malang terbagi menjadi cacat tubuh, tuna rungu, cacat mental dan tuna netra.

Dari Gambar 3.1.1 dapat dilihat bahwa jumlah penyandang cacat Tahun 2020 menurut jenis kecacatan, sebagian besar berkurang dari tahun sebelumnya. Dimana pada tahun 2020 jumlah jenis cacat tubuh berkurang 514 orang, jumlah jenis tuna rungu berkurang 671 orang, jumlah jenis cacat mental bertambah 823 orang, dan jumlah jenis tuna netra berkurang 347 orang daripada tahun 2019. Jumlah rumah tangga miskin di Kabupaten Malang mencapai 281.093 keluarga. Rumah tangga miskin terbanyak ada di Kecamatan Poncokusumo yaitu 15.857 keluarga, sedangkan paling sedikit terdapat di Kecamatan Kromengan yaitu 3.466 Keluarga. Total banyaknya Rumah tangga miskin Tahun 2020 jika dibandingkan dengan tahun sebelumnya, mengalami peningkatan sebanyak 18.538 keluarga.

Untuk mengukur terbentuknya sumber daya manusia berkualitas perlu investasi dalam bentuk pendidikan. Dengan adanya pendidikan, diharapkan tercipta manusia sebagai pelaku pembangunan yang berjiwa pembaharu, yang dapat mengembangkan segala potensi diri dan mengambil peran dalam pembangunan berbagai aspek kehidupan. Untuk memonitor sejauh mana pembangunan pendidikan di suatu wilayah atau untuk mengetahui seberapa banyak penduduk yang memanfaatkan fasilitas pendidikan dapat dilihat dari persentase penduduk menurut partisipasi sekolah. Adapun indikator kemajuan partisipasi pendidikan yang biasa digunakan oleh pemerintah adalah: Angka Partisipasi Kasar (APK) dan Angka Partisipasi Murni (APM). Secara umum, APK pada jenjang SD/MI/Sederajat Kabupaten Malang mengalami peningkatan dari tahun 2018-2020 meskipun sebesar 0,01 persen. Sementara, APK pada level SMP/MTs/Sederajat masih di bawah 100 persen. Namun, APK pada level SMP/MTs/Sederajat Kabupaten Malang terus mengalami peningkatan dari tahun 2018-2020.

Selain APK, indikator pendidikan yang lain adalah Angka Partisipasi Murni (APM). Untuk mendapatkan gambaran yang utuh tentang partisipasi sesuai dengan jenjang pendidikan, indikator APM memang lebih relevan. Dalam tiga tahun terakhir, APM Kabupaten Malang untuk jenjang SD/MI/Sederajat relatif stagnan. Hingga tahun 2020, APM Kabupaten Malang untuk jenjang SD/MI/Sederajat telah mencapai hampir 100 persen, yaitu sebesar 99,43 persen. Sementara itu, APM SMP/MTs/Sederajat Kabupaten Malang tercatat mengalami peningkatan dari tahun 2019-2020 sebesar 0.01.

Target pembangunan bidang pendidikan selain meningkatkan angka partisipasi sekolah adalah meningkatkan angka keberlanjutan pendidikan yang ditandai dengan menurunnya angka putus sekolah, khususnya pada jenjang pendidikan dasar dan menengah. Jumlah siswa putus sekolah pada jenjang SD/MI/Sederajat di Kabupaten Malang pada tahun 2020 naik drastis yaitu tercatat 696 murid. Lalu, pada jenjang SMP/MTs/Sederajat jumlah murid putus sekolah tercatat sebesar 1407 murid.

Kesehatan masyarakat Kabupaten Malang merupakan wujud hak asasi setiap individu. Negara hadir untuk menjamin hak dan kebutuhan kesehatan individu dan masyarakat. Undang-undang mengamankan terwujudnya derajat kesehatan masyarakat setinggi-tingginya melalui pemberian berbagai pelayanan kesehatan yang aman, berkualitas dan terjangkau bagi seluruh masyarakat. Derajat kesehatan masyarakat yang tinggi merupakan investasi bagi pembentukan sumber daya manusia yang produktif secara ekonomi dan sosial.

Penyediaan fasilitas kesehatan menjadi salah satu upaya dalam meningkatkan pembangunan kesehatan di Kabupaten Malang. Dalam rangka mengembangkan kesehatan bagi masyarakat pemerintah Kabupaten Malang terus berupaya meningkatkan layanannya baik berupa sarana maupun prasarana kesehatan.

Banyaknya fasilitas kesehatan di Kabupaten Malang dalam tiga tahun terakhir dapat dilihat pada Gambar 3.3.1 dan Tabel 3.3.1 Pada 2020, tercatat sebanyak 3.127 fasilitas kesehatan di Kabupaten Malang yang diantaranya meliputi rumah sakit, rumah bersalin, Puskesmas, Posyandu, klinik/balai kesehatan, dan Polindes.

Rumah Sakit Umum Daerah (RSUD) merupakan institusi pelayanan kesehatan yang dimiliki oleh pemerintah daerah. RSUD yang dimiliki oleh Kabupaten Malang terdiri dari dua yaitu, RSUD Lawang dan

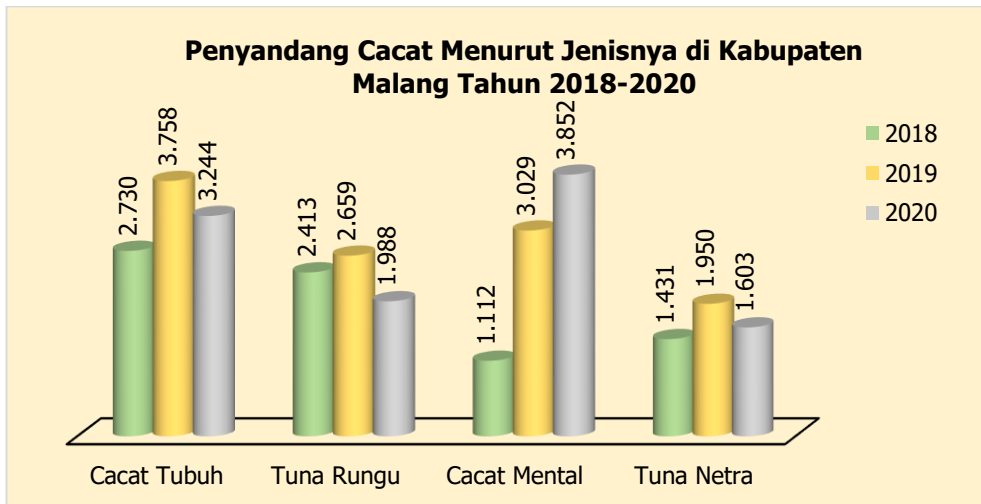
RSUD Kanjuruhan. Sebagai rumah sakit pemerintah di Kabupaten Malang, kedua RSUD ini memiliki peran dan tugas penting dalam menjamin kelangsungan dan mutu pelayanan kesehatan bagi seluruh masyarakat Kabupaten Malang.

Sebagai rumah sakit rujukan dari unit pelayanan tingkat dasar/pertama, baik pemerintah, swasta maupun masyarakat di Kabupaten Malang, kedua RSUD ini terus menerus berupaya melakukan peningkatan kinerja dan kualitas pelayanan kesehatan masyarakat melalui peningkatan sarana prasarana, SDM, dan standar pelayanan kesehatan. Pada Tahun 2020 terdapat 1.772 tenaga kesehatan di Kabupaten Malang yang tersedia pada Tabel 3.3.2. Tenaga kesehatan ini diklasifikasikan berdasarkan tenaga medis dan non medis.

Masalah kesehatan yang beberapa tahun ini menjadi sorotan pemerintah yaitu stunting. Stunting adalah kondisi gagal tumbuh pada anak akibat kekurangan gizi dalam waktu yang lama. Sehingga, anak lebih pendek atau perawakan pendek dari anak normal seusianya. Umumnya disebabkan asupan makan yang tidak sesuai dengan kebutuhan gizi. Data banyaknya stunting pada Agustus 2020 yaitu sebanyak 14.793 kasus di Kabupaten Malang. Jumlah ini bila dibandingkan dengan periode sebelumnya mengalami penurunan sebanyak 4,3 persen (Tabel 3.3.4). Berdasarkan hasil ini, terlihat upaya pemerintah dalam menekan angka stunting mengalami kemajuan.

Pada awal Tahun 2020, penyakit menular baru ditemukan yaitu Covid-19. Tidak hanya Kabupaten Malang saja, seluruh dunia pun juga terserang penyakit ini sehingga menyebabkan pandemi panjang. Penyakit virus corona (COVID-19) adalah penyakit menular yang disebabkan oleh virus corona. Virus yang menyebabkan COVID-19 ini ditransmisikan melalui droplet (percikan air liur) yang dihasilkan saat orang yang terinfeksi batuk, bersin, atau menghembuskan nafas. Penyebaran Covid-19 di Kabupaten Malang terjadi sejak Maret 2020 hingga saat ini. Total kasus positif Covid-19 di Kabupaten Malang hingga Juni 2021 tercatat sebanyak 3.784 kasus (Tabel 3.3.31). Dilihat dari kenaikan kasus setiap bulannya, penambahan kasus baru yang terbanyak terjadi pada bulan Desember 2020 ke Januari 2021 yaitu 500 kasus baru (Tabel 3.3.30). Hal ini diperkirakan karena adanya libur panjang yaitu Natal dan Tahun Baru dimana banyak masyarakat berkumpul dan berkerumun sehingga virus mudah menyebar. Kenaikan kedua terbanyak terjadi pada bulan Juni 2021 yang diperkirakan kenaikan ini terjadi pasca Hari Raya Idul Fitri.

3.1 Sosial



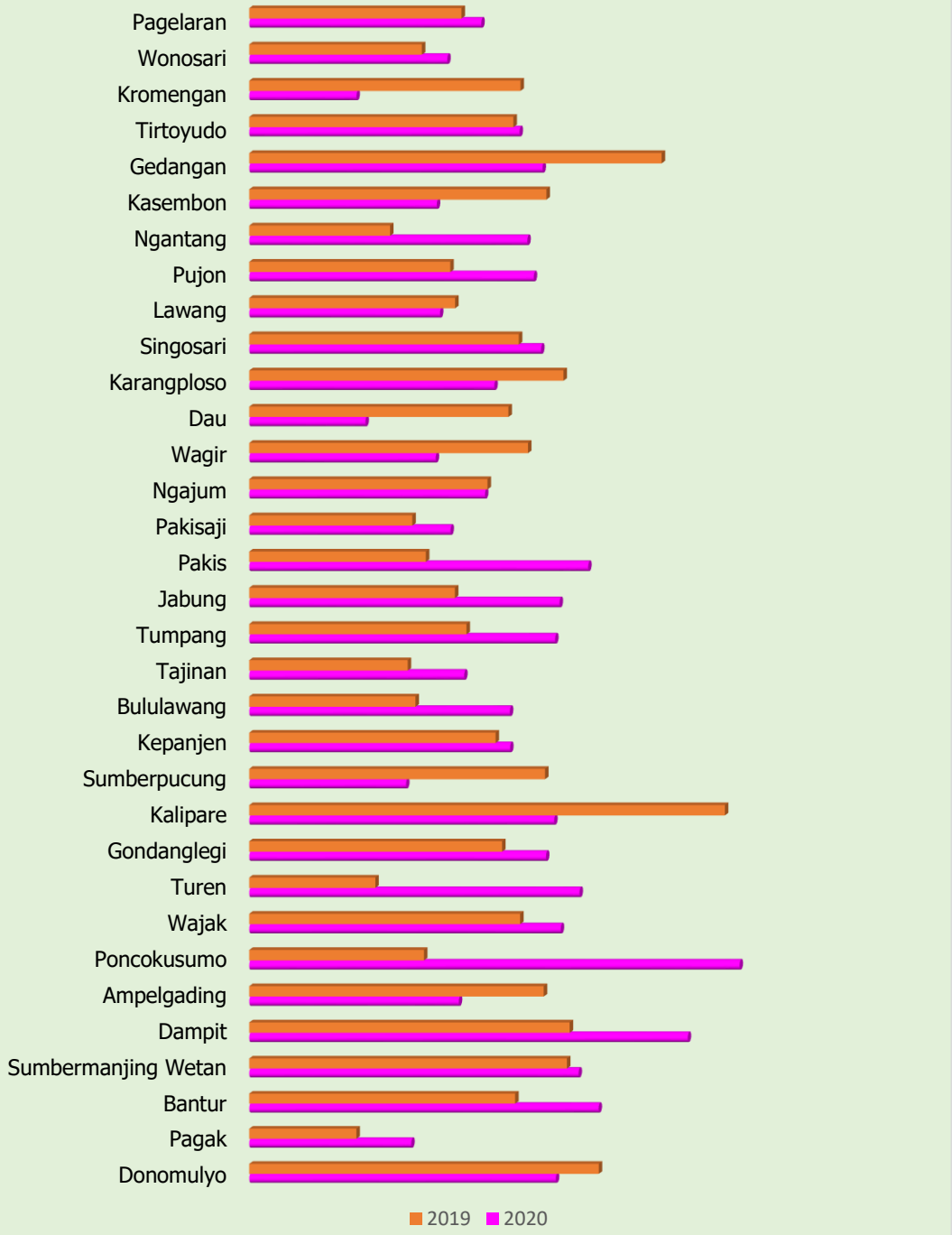
Gambar 3.1.1 Jumlah Penyandang Cacat menurut Jenisnya di Kabupaten Malang Tahun 2018-2020

Tabel 3.1.1 Banyaknya Penyandang Cacat Menurut Jenisnya di Kabupaten Malang Tahun 2019-2020

No	Kecamatan	2018					2019					2020				
		Cacat Tubuh	Tuna Rungu	Cacat Mental	Tuna Netra	Cacat Tubuh	Tuna Rungu	Cacat Mental	Tuna Netra	Cacat Tubuh	Tuna Rungu	Cacat Mental	Tuna Netra	Cacat Tubuh	Tuna Rungu	Cacat Mental
1	Donomulyo	46	81	33	37	81	82	138	64	58	57	136	46			
2	Pagak	65	59	10	32	86	77	42	42	50	55	38				
3	Bantur	82	55	23	37	121	56	74	53	105	49	46				
4	Sumbermanjing Wetan	92	84	32	54	131	77	104	75	52	123	59				
5	Dampit	109	63	46	57	143	114	110	78	124	149	60				
6	Ampelgading	48	50	11	24	72	76	57	31	63	55	26				
7	Poncokusumo	94	185	35	97	152	198	198	152	119	203	116				
8	Wajak	102	110	55	47	148	119	127	69	122	161	50				
9	Turen	128	93	71	84	152	87	173	118	134	230	98				
10	Gondanglegi	125	128	44	70	154	136	115	83	130	155	64				
11	Kalipare	106	101	42	51	157	121	123	90	140	155	83				
12	Sumberpucung	56	39	46	29	81	38	87	42	90	159	31				
13	Kepanjen	91	43	53	55	124	43	103	63	109	135	49				
14	Bululawang	114	43	36	53	153	64	86	73	125	100	58				
15	Tajinan	94	123	37	49	121	147	83	72	105	105	60				
16	Tumpang	108	177	37	50	135	182	90	65	115	122	54				
17	Jabung	103	77	36	52	153	85	99	75	132	126	62				
18	Pakis	125	36	47	59	168	47	111	73	145	151	60				
19	Pakisaji	53	23	15	25	80	22	53	31	71	73	24				
20	Ngajum	68	40	19	33	102	67	53	41	97	74	29				
21	Wagir	80	63	20	33	100	53	66	39	83	73	31				
22	Deu	48	35	24	27	57	32	46	34	49	57	25				
23	Karangploso	66	33	42	46	90	41	39	61	92	89	60				
24	Singosari	103	82	42	75	148	77	158	101	111	176	87				
25	Lawang	61	69	36	32	80	69	66	38	87	99	32				
26	Pujon	84	35	43	30	118	45	97	41	97	129	40				
27	Ngantang	131	177	35	42	148	162	154	44	126	173	36				
28	Kasembon	46	28	32	23	58	25	65	29	51	81	22				
29	Gedangan	72	71	21	30	106	59	76	39	93	106	37				
30	Tirtoyudo	66	51	24	19	104	53	72	32	82	83	31				
31	Kromengan	39	45	20	31	54	45	50	37	41	67	33				
32	Wonosari	69	79	25	26	97	123	62	36	82	90	28				
33	Pagelaran	56	35	20	22	84	37	52	29	78	72	28				
Jumlah		2730	2.413	1.112	1.431	3.758	2.659	3.029	1.950	3.244	1.988	1.603				

Sumber: Dinas Sosial Kabupaten Malang

Banyaknya Rumah Tangga Miskin di Kabupaten Malang Tahun 2019-2020



Gambar 3.1.2 Jumlah Rumah Tangga Miskin di Kabupaten Malang Tahun 2019-2020

Tabel 3.1.2 Jumlah Rumah Tangga Miskin di Kabupaten Malang Tahun 2019-2020

No	Kecamatan	Tahun 2019	Tahun 2020
1	Donomulyo	11.298	9.910
2	Pagak	3.464	5.237
3	Bantur	8.595	11.292
4	Sumbermanjing Wetan	10.269	10.645
5	Dampit	10.357	14.174
6	Ampelgading	9.520	6.774
7	Poncokusumo	5.647	15.857
8	Wajak	8.757	10.068
9	Turen	4.075	10.676
10	Gondanglegi	8.173	9.592
11	Kalipare	15.375	9.857
12	Sumberpucung	9.563	5.069
13	Kepanjen	7.963	8.432
14	Bululawang	5.373	8.424
15	Tajinan	5.122	6.947
16	Tumpang	7.023	9.887
17	Jabung	6.648	10.031
18	Pakis	5.708	10.956
19	Pakisaji	5.271	6.505
20	Ngajum	7.702	7.620
21	Wagir	9.010	6.027
22	Dau	8.379	3.757
23	Karangploso	10.158	7.923
24	Singosari	8.715	9.434
25	Lawang	6.654	6.165
26	Pujon	6.499	9.196
27	Ngantang	4.551	8.988
28	Kasembon	9.607	6.063
29	Gedangan	13.330	9.481
30	Tirtoyudo	8.539	8.738
31	Kromengan	8.769	3.466
32	Wonosari	5.580	6.401
33	Pagelaran	6.861	7.501
Jumlah		262.555	281.093

Sumber : Dinas Sosial Kabupaten Malang



Gambar 3.1.3 Jumlah Status Kepemilikan Rumah Keluarga Miskin Kabupaten Malang Tahun 2020

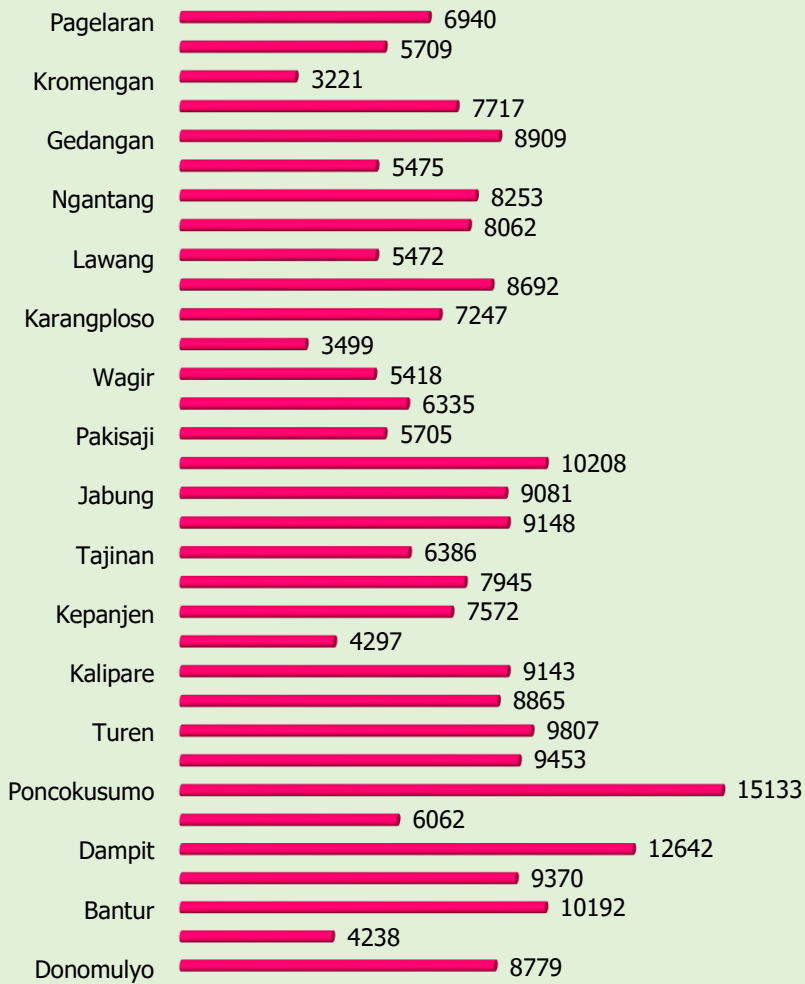
Tabel 3.1.3 Jumlah Status Kepemilikan Rumah Keluarga Miskin Kabupaten Malang Tahun 2019-2020

No	Kecamatan	2019			2020			
		Milik Sendiri	Sewa	Bebas Sewa/ Kontrak	Milik Sendiri	Beban Sewa	Kontrak - Sewa	Dinas
1	Donomulyo	10.336	142	332	9.256	285	96	1
2	Pagak	5.252	29	233	4.707	191	18	2
3	Bantur	11.293	418	150	10.651	129	227	1
4	Sumbermanjing Wetan	11.522	235	520	9.850	493	69	5
5	Dampit	14.161	221	622	13.230	577	201	2
6	Ampelgading	6.811	63	368	6.313	299	45	1
7	Poncokusumo	17.041	279	283	15.167	224	202	2
8	Wajak	10.540	135	338	9.584	197	86	3
9	Turen	10.470	130	486	9.919	440	126	4
10	Gondanglegi	9.877	110	429	9.028	398	90	1
11	Kalipare	9.740	39	336	9.309	324	38	1
12	Sumberpucung	4.931	133	445	4.390	422	111	6
13	Kepanjen	8.378	265	422	7.628	374	241	4
14	Bululawang	8.364	171	247	8.006	212	112	9
15	Tajinan	6.925	243	133	6.419	136	135	0

No	Kecamatan	2019			2020			
		Milik Sendiri	Sewa	Bebas Sewa/ Kontrak	Milik Sendiri	Beban Sewa	Kontrak - Sewa	Dinas
16	Tumpang	10.040	241	360	9.241	347	151	1
17	Jabung	9.680	158	298	9.117	250	100	2
18	Pakis	11.312	130	308	10.360	248	122	2
19	Pakisaji	5.800	498	172	5.710	173	490	3
20	Ngajum	6.952	846	271	6.627	236	423	0
21	Wagir	6.016	724	188	5.437	177	331	0
22	Dau	4.141	138	116	3.544	63	89	0
23	Karangploso	8.124	172	146	7.373	125	186	2
24	Singosari	9.678	185	307	8.763	267	184	3
25	Lawang	6.376	180	295	5.563	283	176	5
26	Pujon	8.935	247	451	8.222	406	175	1
27	Ngantang	9.223	162	350	8.345	298	132	0
28	Kasembon	5.801	42	294	5.604	264	45	2
29	Gedangan	9.076	33	110	9.060	93	27	0
30	Tirtoyudo	9.024	51	304	8.223	272	43	2
31	Kromengan	3.578	34	180	3.212	171	35	3
32	Wonosari	6.354	46	409	5.848	352	47	10
33	Pagelaran	7.131	89	172	7.014	161	88	1
Jumlah		282.882	6.589	10.075	260.720	8.887	4.641	79

Sumber : Dinas Sosial Kabupaten Malang

Jumlah Status Kepemilikan Lahan Keluarga Miskin Tahun 2020

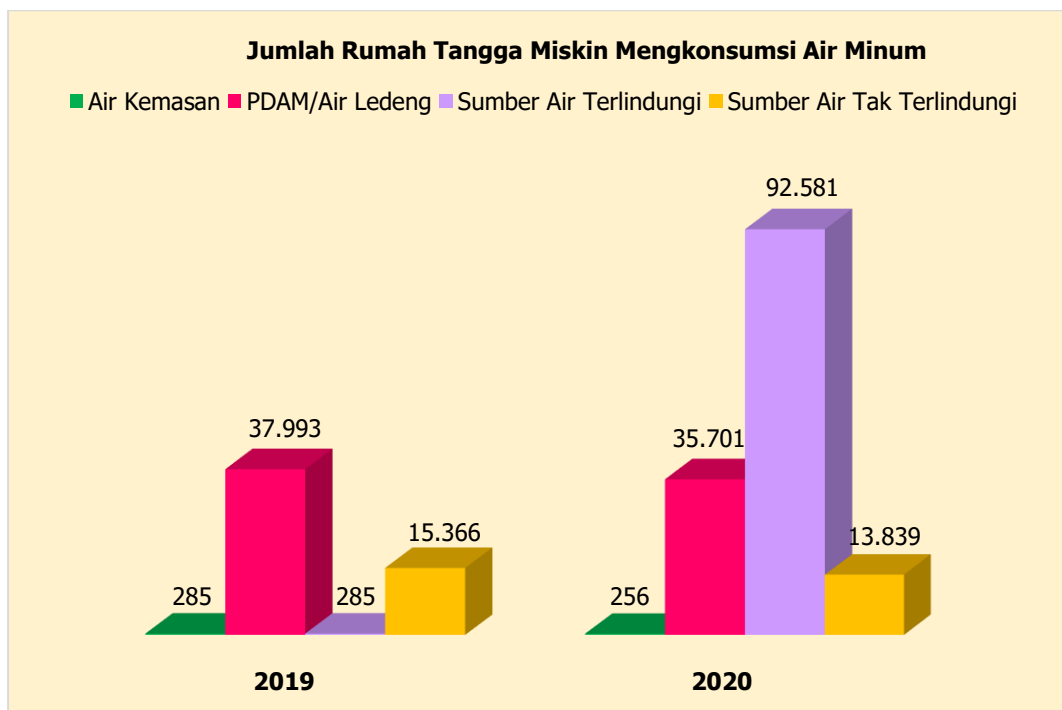


Gambar 3.1.4 Jumlah Status Kepemilikan Lahan Keluarga Miskin Tahun 2020

Tabel 3.1.4 Jumlah Status Kepemilikan Lahan Keluarga Miskin Tahun 2019-2020

No	Kecamatan	2019			2020		
		Milik Sendiri	Kontrak	Bebas Sewa/ Kontrak	Milik Sendiri	Milik Orang Lain	Tanah Negara
1	Donomulyo	9.797	-	-	8.779	268	84
2	Pagak	4.696	-	-	4.238	563	280
3	Bantur	10.809	-	-	10.192	328	182
4	Sumbermanjing Wetan	10.918	-	-	9.370	377	116
5	Dampit	13.466	-	-	12.642	475	73
6	Ampelgading	6.492	-	-	6.062	198	95
7	Poncokusumo	16.967	-	-	15.133	127	74
8	Wajak	10.363	-	-	9.453	176	76
9	Turen	10.342	-	-	9.807	395	104
10	Gondanglegi	9.585	-	-	8.865	282	54
11	Kalipare	9.548	-	-	9.143	268	124
12	Sumberpucung	4.821	-	-	4.297	264	131
13	Kepanjen	8.263	-	-	7.572	288	140
14	Bululawang	8.269	-	-	7.945	182	65
15	Tajinan	6.883	-	-	6.386	118	81
16	Tumpang	9.901	-	-	9.148	264	47
17	Jabung	9.618	-	-	9.081	200	90
18	Pakis	11.135	-	-	10.208	225	104
19	Pakisaji	5.787	-	-	5.705	83	56
20	Ngajum	6.556	-	-	6.335	248	86
21	Wagir	6.010	-	-	5.418	74	27
22	Dau	4.087	-	-	3.499	38	17
23	Karangploso	7.953	-	-	7.247	88	86
24	Singosari	9.592	-	-	8.692	166	95
25	Lawang	6.226	-	-	5.472	134	102
26	Pujon	8.806	-	-	8.062	294	138
27	Ngantang	9.081	-	-	8.253	142	124
28	Kasembon	5.651	-	-	5.475	225	102
29	Gedangan	8.902	-	-	8.909	91	61
30	Tirtoyudo	8.488	-	-	7.717	415	132
31	Kromengan	3.567	-	-	3.221	45	18
32	Wonosari	6.155	-	-	5.709	231	92
33	Pagelaran	7.072	-	-	6.940	158	58
Jumlah		275.806	0	0	254.975	7.430	3.114

Sumber : Dinas Sosial Kabupaten Malang



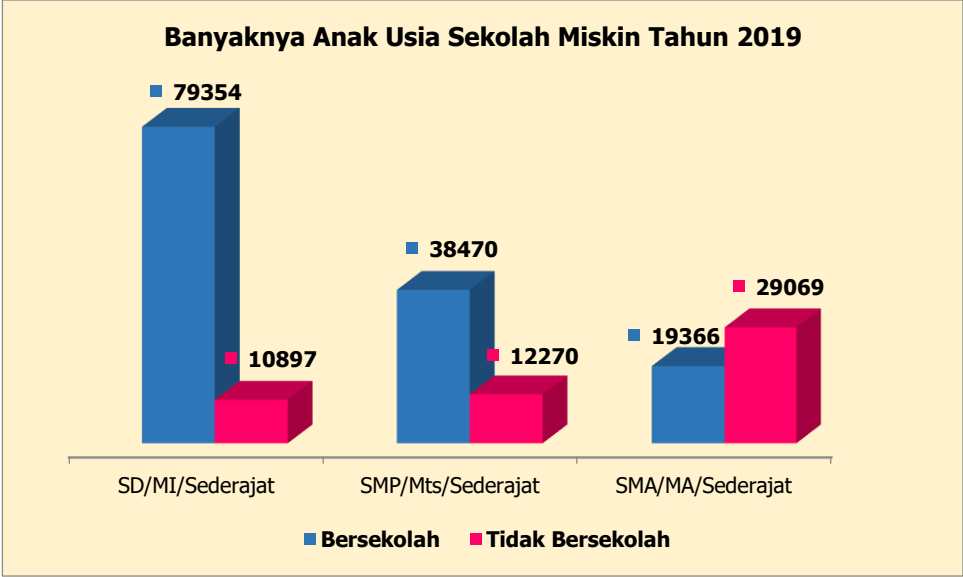
Gambar 3.1.5 Jumlah Rumah Tangga Miskin Mengonsumsi Air Minum Tahun 2019-2020

Tabel 3.1.5 Jumlah Rumah Tangga Miskin Mengonsumsi Air Minum Tahun 2019-2020

No	Kecamatan	2019				2020			
		Air Kemasan	PDAM/Air Ledeng	Sumber Air Terlindungi	Sumber Air Tak Terlindungi	Air Kemasan	PDAM/Air Ledeng	Sumber Air Terlindungi	Sumber Air Tak Terlindungi
1	Donomulyo	14	293	0	236	14	344	3.358	268
2	Pagak	3	948	0	609	2	927	1.358	516
3	Bantur	3	912	0	518	3	926	3.860	602
4	Sumbermanjing Wetan	11	393	0	1.213	11	333	3.924	1.008
5	Dampit	11	2.570	0	561	7	2.608	3.197	431
6	Ampelgading	10	569	0	361	2	549	932	314
7	Poncokusumo	5	1.822	285	353	10	1.639	2.586	305
8	Wajak	13	1.510	0	415	5	1.281	4.394	309
9	Turen	13	527	0	711	13	479	8.345	657
10	Gondanglegi	9	2.138	0	408	4	1.640	5.056	447
11	Kalipare	42	142	0	839	37	209	5.347	787
12	Sumberpucung	2	71	0	1.092	2	60	3.076	1.028

No	Kecamatan	2019				2020			
		Air Kemasan	PDAM/ Air Ledeng	Sumber Air Terlindungi	Sumber Air Tak Terlindungi	Air Kemasan	PDAM/ Air Ledeng	Sumber Air Terlindungi	Sumber Air Tak Terlindungi
13	Kepanjen	2	2.010	0	647	12	2.013	3.833	608
14	Bululawang	4	2.803	0	323	13	2.774	3.587	258
15	Tajinan	32	1.256	0	703	1	1.289	2.564	656
16	Tumpang	12	1.299	0	579	8	1.181	4.197	583
17	Jabung	10	673	0	831	11	649	3.469	782
18	Pakis	7	3.837	0	743	23	3.541	4.609	500
19	Pakisaji	8	2.730	0	267	8	2.591	589	270
20	Ngajum	3	1.165	0	384	1	812	1.486	326
21	Wagir	2	737	0	290	9	661	1.844	231
22	Dau	2	19	0	43	1	376	370	23
23	Karangploso	1	1.135	0	324	13	1.186	2.524	239
24	Singosari	2	1.679	0	220	9	1.520	2.886	203
25	Lawang	26	2.685	0	336	5	2.175	498	322
26	Pujon	4	1.013	0	168	1	1.061	431	88
27	Ngantang	-	1.165	0	119	2	1.504	988	104
28	Kasembon	-	18	0	403	4	19	2.256	363
29	Gedangan	6	661	0	905	6	621	2.021	881
30	Tirtoyudo	6	582	0	182	7	368	891	178
31	Kromengan	2	488	0	215	2	185	1.334	204
32	Wonosari	9	20	0	33	1	56	271	13
33	Pagelaran	11	123	0	335	9	124	6.500	335
Jumlah		285	37.993	285	15.366	256	35.701	92.581	13.839

Sumber : Dinas Sosial Kabupaten Malang



Gambar 3.1.6 Banyaknya Anak Usia Sekolah Miskin Tahun 2019

3.1.6 Siswa Miskin Tingkat SD/MI/Sederajat di Kabupaten Malang Tahun 2019-2020

No	Kecamatan	2019		2020	
		Bersekolah	Tidak Bersekolah	Bersekolah	Tidak Bersekolah
1	Donomulyo	2.499	341	1.537	686
2	Pagak	1.260	239	948	305
3	Bantur	2.881	323	2.025	847
4	Sumbermanjing Wetan	1.143	321	1.982	1.027
5	Dampit	4.095	484	2.314	1.265
6	Ampelgading	2.013	207	1.292	560
7	Poncokusumo	4.644	538	2.993	1.443
8	Wajak	3.114	366	1.909	953
9	Turen	3.139	291	1.806	883
10	Gondanglegi	2.912	272	1.565	1.144
11	Kalipare	2.297	341	1.415	581
12	Sumberpucung	3.274	567	841	300
13	Kepanjen	2.744	233	1.497	747
14	Bululawang	2.577	249	1.327	964
15	Tajinan	1.841	311	1.151	737
16	Tumpang	2.757	383	1.934	883
17	Jabung	2.533	673	1.683	1.042
18	Pakis	3.323	441	1.984	1.155
19	Pakisaji	1.818	224	1.066	469
20	Ngajum	2.028	354	1.506	702
21	Wagir	1.922	234	1.113	681
22	Dau	1.069	201	689	241
23	Karangploso	2.268	304	1.372	701
24	Singosari	2.484	434	1.463	805
25	Lawang	1.518	238	935	383
26	Pujon	3.061	551	2.044	1.094
27	Ngantang	2.628	325	1.840	655
28	Kasembon	1.823	109	1.102	473
29	Gedangan	2.263	347	1.619	869
30	Tirtoyudo	2.770	340	1.780	648
31	Kromengan	903	124	521	234
32	Wonosari	1.486	191	1.036	385
33	Pagelaran	2.267	341	1.350	934
Jumlah		79.354	10.897	49.639	24.796

Sumber : Dinas Sosial Kabupaten Malang

3.1.7 Siswa Miskin Tingkat SMP/Mts/Sederajat di Kabupaten Malang Tahun 2019-2020

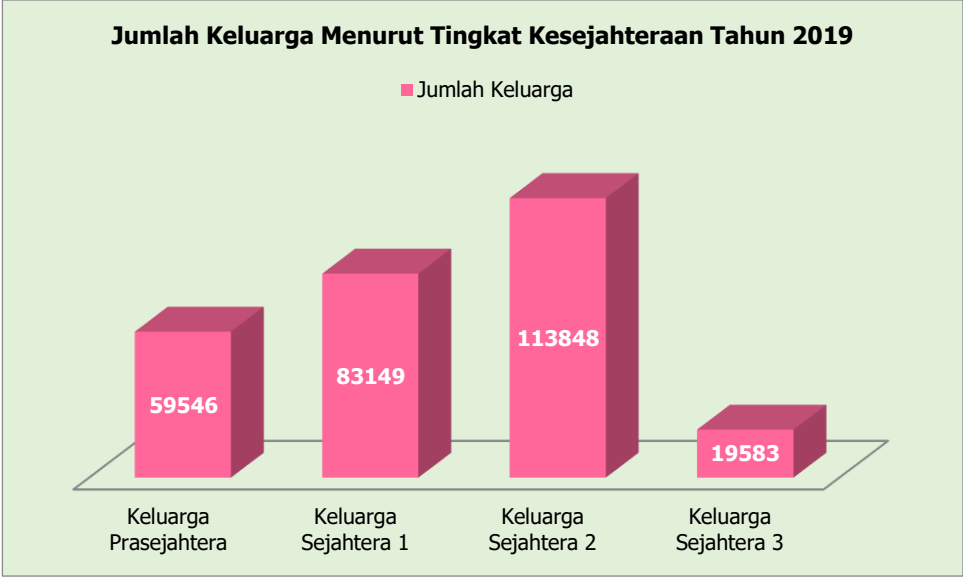
No	Kecamatan	2019		2020	
		Bersekolah	Tidak Bersekolah	Bersekolah	Tidak Bersekolah
1	Donomulyo	1.280	308	1.085	110
2	Pagak	591	281	612	68
3	Bantur	1.397	400	1.305	143
4	Sumbermanjing Wetan	675	238	1.415	170
5	Dampit	1.969	576	1.909	163
6	Ampelgading	936	392	919	71
7	Poncokusumo	1.938	908	2.109	202
8	Wajak	1.289	620	1.390	120
9	Turen	1.511	434	1.512	134
10	Gondanglegi	1.425	311	1.351	75
11	Kalipare	1.191	251	1.159	70
12	Sumberpucung	1.319	660	586	60
13	Kepanjen	1.517	242	1.223	86
14	Bululawang	1.337	206	1.264	56
15	Tajinan	977	273	877	94
16	Tumpang	1.219	479	1.287	106
17	Jabung	1.114	722	1.218	267
18	Pakis	1.814	449	1.601	138
19	Pakisaji	1.076	199	893	72
20	Ngajum	976	300	1.027	117
21	Wagir	955	326	934	66
22	Dau	477	186	521	44
23	Karangploso	1.122	296	1.057	139
24	Singosari	1.283	437	1.215	120
25	Lawang	821	255	752	78
26	Pujon	1.287	656	1.491	202
27	Ngantang	1.284	320	1.168	74
28	Kasembon	1.005	117	842	44
29	Gedangan	1.056	365	1.091	153
30	Tirtoyudo	1.249	439	1.255	102
31	Kromengan	488	65	431	26
32	Wonosari	748	188	737	40
33	Pagelaran	1.144	371	1.158	146
Jumlah		38.470	12.270	37.394	3.556

Sumber : Dinas Sosial Kabupaten Malang

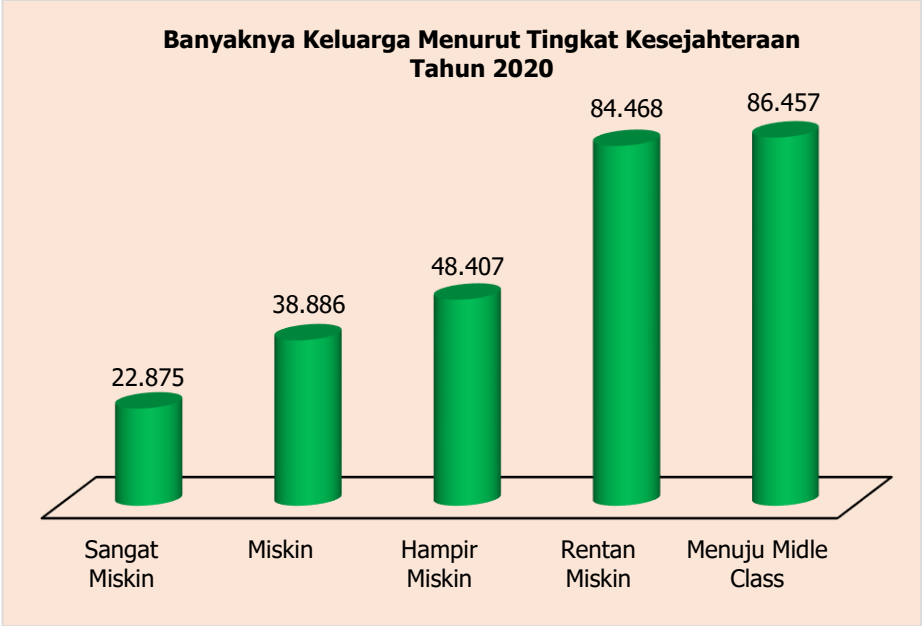
3.1.8 Siswa Miskin Tingkat SMA/MA/Sederajat di Kabupaten Malang Tahun 2019-2020

No	Kecamatan	2019		2020	
		Bersekolah	Tidak Bersekolah	Bersekolah	Tidak Bersekolah
1	Donomulyo	657	724	1.054	210
2	Pagak	337	545	628	157
3	Bantur	595	1.104	1.323	312
4	Sumbermanjing Wetan	488	427	1.361	410
5	Dampit	994	1.449	1.991	367
6	Ampelgading	369	762	977	168
7	Poncokusumo	758	2.028	1.895	541
8	Wajak	476	1.363	1.404	311
9	Turen	718	1.112	1.388	273
10	Gondanglegi	934	849	1.454	178
11	Kalipare	618	756	1.082	160
12	Sumberpucung	590	1.282	661	106
13	Kepanjen	877	770	1.350	130
14	Bululawang	752	767	1.209	154
15	Tajinan	521	703	805	165
16	Tumpang	485	1.056	1.258	210
17	Jabung	495	1.187	1.050	429
18	Pakis	865	1.195	1.632	278
19	Pakisaji	649	569	960	131
20	Ngajum	575	656	910	182
21	Wagir	500	754	935	148
22	Dau	214	412	448	115
23	Karangploso	596	741	952	224
24	Singosari	712	984	1.159	174
25	Lawang	525	790	862	156
26	Pujon	599	1.292	1.224	410
27	Ngantang	673	896	1.199	192
28	Kasembon	562	476	939	102
29	Gedangan	491	871	1.055	312
30	Tirtoyudo	465	969	1.204	296
31	Kromengan	307	219	453	41
32	Wonosari	426	528	799	119
33	Pagelaran	543	833	1.051	242
Jumlah		19.366	29.069	36.672	7.403

Sumber : Dinas Sosial Kabupaten Malang



Gambar 3.1.7 Banyaknya Keluarga Menurut Tingkat Kesejahteraan Tahun 2019



Gambar 3.1.8 Banyaknya Keluarga Menurut Tingkat Kesejahteraan Tahun 2020

3.1.9 Banyaknya Keluarga Menurut Tingkat Kesejahteraan di Kabupaten Malang Tahun 2019-2020

No	Kecamatan	2019					2020				
		Keluarga Prasejahtera	Keluarga Sejahtera 1	Keluarga Sejahtera 2	Keluarga Sejahtera 3	Sangat Miskin	Miskin	Hampir Miskin	Rentang Miskin	Menuju Middle Class	
1	Donomulyo	1.494	2.847	4.814	925	505	1.268	1.780	3.247	3.110	
2	Pagak	1.710	1.865	1.865	220	691	953	1.068	1.456	1.069	
3	Bantur	2.382	3.337	4.514	737	990	1.762	2.193	3.532	2.815	
4	Sumbermanjing Wetan	714	1.284	2.445	436	1.179	1.977	2.005	3.050	2.434	
5	Dampit	2.910	4.460	5.713	865	1.058	2.078	2.428	4.179	4.431	
6	Ampelgading	1.883	2.071	2.614	372	851	1.204	1.407	1.881	1.431	
7	Poncokusumo	2.716	4.399	7.475	1.319	2.163	2.496	2.765	4.373	4.060	
8	Wajak	3.142	3.170	3.614	611	1.059	1.662	1.913	2.955	2.479	
9	Turen	1.840	3.151	4.284	744	800	1.464	1.784	3.070	3.558	
10	Gondanglegi	1.781	2.782	3.849	731	939	1.454	1.599	2.846	2.754	
11	Kalipare	1.357	2.743	4.113	741	686	1.290	1.818	2.898	3.165	
12	Sumberpucung	2.979	3.945	4.449	645	512	752	808	1.391	1.606	
13	Kepanjen	1.138	2.543	3.752	647	474	999	1.389	2.651	2.919	
14	Bululawang	1.514	2.364	3.462	561	689	1.032	1.263	2.580	2.860	
15	Tajanan	1.683	2.200	2.677	416	677	907	1.150	2.115	2.098	
16	Tumpang	1.931	2.437	4.097	800	992	1.486	1.757	3.001	2.651	
17	Jabung	3.497	3.068	3.291	410	883	1.461	1.787	3.270	2.630	
18	Pakis	1.955	3.405	4.775	690	295	880	1.512	3.626	4.643	
19	Pakisaji	751	1.510	2.703	528	337	732	974	1.920	2.542	
20	Ngajum	1.952	2.077	2.869	610	736	1.170	1.338	2.193	2.183	
21	Wagir	938	1.412	2.576	634	328	659	1.042	1.822	2.176	
22	Dau	874	1.390	1.696	245	92	280	530	1.185	1.670	
23	Karangploso	1.302	2.165	3.302	711	315	679	1.085	2.473	3.371	
24	Singosari	2.100	2.573	3.652	769	540	1.229	1.553	2.882	3.230	
25	Lawang	1.173	1.439	2.313	587	459	774	960	1.803	2.169	
26	Pujon	3.085	3.125	3.062	407	800	1.324	1.652	2.844	2.576	
27	Ngantang	2.130	2.973	3.521	590	587	1.099	1.476	2.734	3.092	
28	Kasembon	1.341	2.004	2.211	279	636	941	1.079	1.804	1.603	
29	Gedangan	2.305	2.960	3.224	445	714	1.336	1.810	3.005	2.616	
30	Tiroyudo	1.671	2.471	3.784	706	536	1.121	1.460	2.568	3.053	
31	Kromengan	622	1.095	1.544	255	259	449	617	1.031	1.110	
32	Wonosari	866	1.689	2.883	544	374	771	1.015	1.862	2.379	
33	Pagelaran	1.810	2.195	2.705	403	719	1.197	1.390	2.221	1.974	
Jumlah		59.546	83.149	113.848	19.583	22.875	38.886	48.407	84.468	86.457	

Sumber: Dinas Sosial Kabupaten Malang

Tabel 3.1.10 Banyaknya Karang Taruna dan Jumlah Pengurus Menurut Kecamatan di Kabupaten Malang Tahun 2018-2020

No	Kecamatan	2018		2019		2020	
		Karang Taruna	Jumlah Pengurus	Karang Taruna	Jumlah Pengurus	Karang Taruna	Jumlah Pengurus
1	Donomulyo	10	30	12	36	12	36
2	Pagak	8	15	9	18	9	18
3	Bantur	10	21	11	65	11	65
4	Sumbermanjing Wetan	15	21	9	33	9	33
5	Dampit	12	15	12	-	12	-
6	Ampelgading	13	15	13	-	13	-
7	Poncokusumo	17	44	17	36	17	36
8	Wajak	13	37	13	20	13	20
9	Turen	17	50	16	-	16	-
10	Gondanglegi	14	42	15	37	15	37
11	Kalipare	9	6	10	70	10	70
12	Sumberpucung	7	18	7	-	7	-
13	Kepanjen	18	24	18	-	18	-
14	Bululawang	14	42	14	-	14	-
15	Tajinan	12	36	13	-	13	-
16	Tumpang	15	44	15	-	15	-
17	Jabung	15	45	15	-	15	-
18	Pakis	15	43	16	19	16	19
19	Pakisaji	12	12	12	-	12	-
20	Ngajum	9	-	10	14	10	14
21	Wagir	12	17	13	-	13	-
22	Dau	10	30	10	-	10	-
23	Karangploso	9	27	9	-	9	-
24	Singosari	17	37	17	-	17	-
25	Lawang	12	29	12	-	12	-
26	Pujon	10	30	10	-	10	-
27	Ngantang	13	26	13	-	13	-
28	Kasembon	6	18	6	-	6	-
29	Gedangan	8	9	4	33	4	33
30	Tirtoyudo	13	21	13	-	13	-
31	Kromengan	7	12	7	-	7	-
32	Wonosari	8	18	8	-	8	-
33	Pagelaran	10	29	10	-	10	-
Jumlah		390	863	389	381	389	381

Sumber : Dinas Sosial Kabupaten Malang

3.1.1.11 Banyaknya Karang Taruna Klasifikasi di Kabupaten Malang Tahun 2018-2020

No	Kecamatan	2018						2019						2020					
		Klasifikasi Karang Taruna		Klasifikasi Karang Taruna		Klasifikasi Karang Taruna		Klasifikasi Karang Taruna		Klasifikasi Karang Taruna		Klasifikasi Karang Taruna		Klasifikasi Karang Taruna		Klasifikasi Karang Taruna			
		Tumbuh	Berkembang	Maju	Percontohan	Tumbuh	Berkembang	Maju	Percontohan	Tumbuh	Berkembang	Maju	Percontohan	Tumbuh	Berkembang	Maju	Percontohan		
1	Donomulyo	-	9	1	-	-	10	2	1	-	10	2	1	-	10	2	1		
2	Pagak	3	3	2	-	4	3	2	2	4	3	2	2	4	3	2	2		
3	Bantur	5	5	-	-	6	5	-	-	6	5	-	-	6	5	-	-		
4	Sumbermanjing Wetan	11	4	-	-	5	4	-	-	5	4	-	-	5	4	-	-		
5	Dampit	6	6	-	-	6	6	-	-	6	6	-	-	6	6	-	-		
6	Ampelgading	9	4	-	-	9	4	-	-	9	4	-	-	9	4	-	-		
7	Poncokusumo	6	7	4	-	6	7	5	4	6	7	5	4	6	7	5	4		
8	Wajak	7	5	1	-	7	5	1	1	7	5	1	1	7	5	1	1		
9	Turen	7	6	4	-	6	7	4	4	6	7	4	4	6	7	4	4		
10	Gondanglegi	8	6	-	-	8	7	-	-	8	7	-	-	8	7	-	-		
11	Kalipare	4	4	1	-	5	4	1	1	5	4	1	1	5	4	1	1		
12	Sumberpucung	-	5	1	1	-	5	2	2	-	5	2	2	-	5	2	2		
13	Kepanjen	4	14	-	-	4	14	-	-	4	14	-	-	4	14	-	-		
14	Bululawang	9	3	2	-	9	3	2	2	9	3	2	2	9	3	2	2		
15	Tajinan	6	3	3	-	7	3	3	3	7	3	3	3	7	3	3	3		
16	Tumpang	6	9	-	-	6	8	1	1	6	8	1	1	6	8	1	1		
17	Jabung	8	5	2	-	8	5	2	-	8	5	2	-	8	5	2	-		
18	Pakis	6	5	4	-	7	5	4	4	7	5	4	4	7	5	4	4		
19	Pakisaji	3	9	-	-	3	9	-	-	3	9	-	-	3	9	-	-		
20	Ngajum	3	6	-	1	3	7	-	-	3	7	-	-	3	7	-	-		
21	Wagir	5	6	1	-	6	6	1	1	6	6	1	1	6	6	1	1		
22	Dau	3	5	2	-	3	6	2	-	3	6	2	-	3	6	2	-		
23	Karangploso	4	5	-	-	4	5	-	-	4	5	-	-	4	5	-	-		
24	Singosari	8	6	3	-	9	6	3	-	9	6	3	-	9	6	3	-		
25	Lawang	3	9	-	-	3	9	-	-	3	9	-	-	3	9	-	-		
26	Pujon	5	5	-	-	5	5	-	-	5	5	-	-	5	5	-	-		
27	Ngantang	9	2	2	-	9	2	2	-	9	2	2	-	9	2	2	-		
28	Kasembon	1	5	-	-	1	5	-	-	1	5	-	-	1	5	-	-		
29	Gedangan	5	3	-	-	2	2	-	-	2	2	-	-	2	2	-	-		
30	Tiroyudo	7	4	2	-	7	4	2	2	7	4	2	2	7	4	2	2		
31	Kromengan	1	6	-	-	2	5	-	-	2	5	-	-	2	5	-	-		
32	Wonosari	2	5	-	-	2	5	1	1	2	5	1	1	2	5	1	1		
33	Pagelaran	5	3	2	-	5	3	2	3	5	3	2	3	5	3	2	3		
Jumlah		169	182	37	2	167	184	42	32	167	184	42	32	167	184	42	32		

Sumber: Dinas Sosial Kabupaten Malang

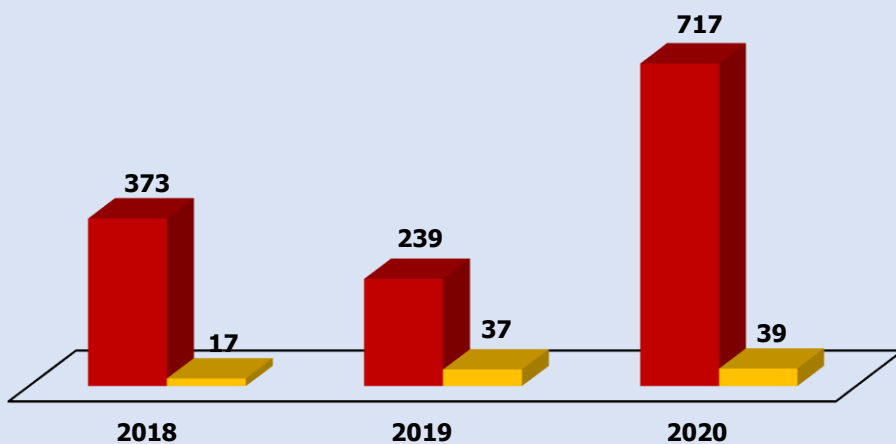
Tabel 3.1.11a Banyaknya Bantuan Sosial yang Tersalurkan di Kabupaten Malang

No	Kecamatan	2018		2019		2020	
		PKH	BPNT	PKH	BPNT	PKH	BPNT
1	Donomulyo	2.226	3.809	3.225	4.210	2.975	5.702
2	Pagak	1.243	5.597	2.027	6.173	1.876	7.786
3	Bantur	2.115	4.231	3.318	4.300	2.827	6.567
4	Sumbermanjing Wetan	1.710	7.529	1.876	8.005	1.679	11.204
5	Dampit	3.260	2.064	4.766	2.135	4.242	2.965
6	Ampelgading	1.480	4.431	2.358	5.034	2.237	5.002
7	Poncokusumo	3.713	4.345	4.920	5.078	4.693	7.231
8	Wajak	3.171	4.346	4.051	5.031	3.348	7.115
9	Turen	2.352	5.314	3.689	5.538	3.094	7.858
10	Gondanglegi	3.353	4.297	3.411	4.593	3.100	6.992
11	Kalipare	1.505	3.152	2.363	3.417	2.352	5.663
12	Sumberpucung	3.236	3.153	4.085	3.507	3.883	4.947
13	Kepanjen	2.077	4.009	2.195	4.283	2.223	6.287
14	Bululawang	1.557	1.613	2.387	1.896	2.539	2.630
15	Tajinan	2.532	2.612	2.750	2.752	2.324	3.971
16	Tumpang	4.473	3.517	4.678	4.078	4.222	5.864
17	Jabung	3.923	4.977	4.054	5.702	3.635	7.848
18	Pakis	3.609	3.065	3.720	3.661	3.630	3.271
19	Pakisaji	1.389	3.566	1.510	4.119	1.418	5.993
20	Ngajum	3.012	5.488	3.155	5.747	2.557	8.999
21	Wagir	2.104	2.247	2.160	2.426	1.718	4.148
22	Dau	993	6.862	969	7.435	1.078	12.443
23	Karangploso	2.266	4.478	2.298	5.162	2.127	7.585
24	Singosari	3.008	4.543	3.123	4.918	2.538	7.061
25	Lawang	1.649	6.023	1.620	2.682	1.557	8.236
26	Pujon	4.025	2.309	4.066	6.757	3.547	3.844
27	Ngantang	2.223	3.261	3.277	3.904	3.128	5.514
28	Kasembon	2.134	3.950	2.097	4.130	1.991	6.120
29	Gedangan	2.446	6.414	3.127	6.348	2.739	7.940
30	Tirtoyudo	1.752	5.181	2.365	5.766	1.970	8.304
31	Kromengan	1.008	2.884	1.113	2.974	1.011	4.484
32	Wonosari	1.579	5.327	1.653	6.248	1.528	8.055
33	Pagelaran	2.854	2.573	2.978	2.996	2.597	4.546
TOTAL		79.977	137.167	95.384	151.005	86.383	212.175

Sumber : Dinas Sosial Kabupaten Malang

Jumlah Atlet dan Pelatih yang Berprestasi dan Dibina Menurut Cabang Olahraga di Kabupaten Malang

■ Dibina ■ Berprestasi



Gambar 3.1.9 Jumlah Atlet dan Pelatih Yang Berprestasi dan Dibina Menurut Cabang Olahraga Tahun 2018-2020

Tabel 3.1.12 Jumlah Atlet dan Pelatih yang Berprestasi dan Dibina Menurut Cabang Olahraga di Kabupaten Malang Tahun 2017-2020

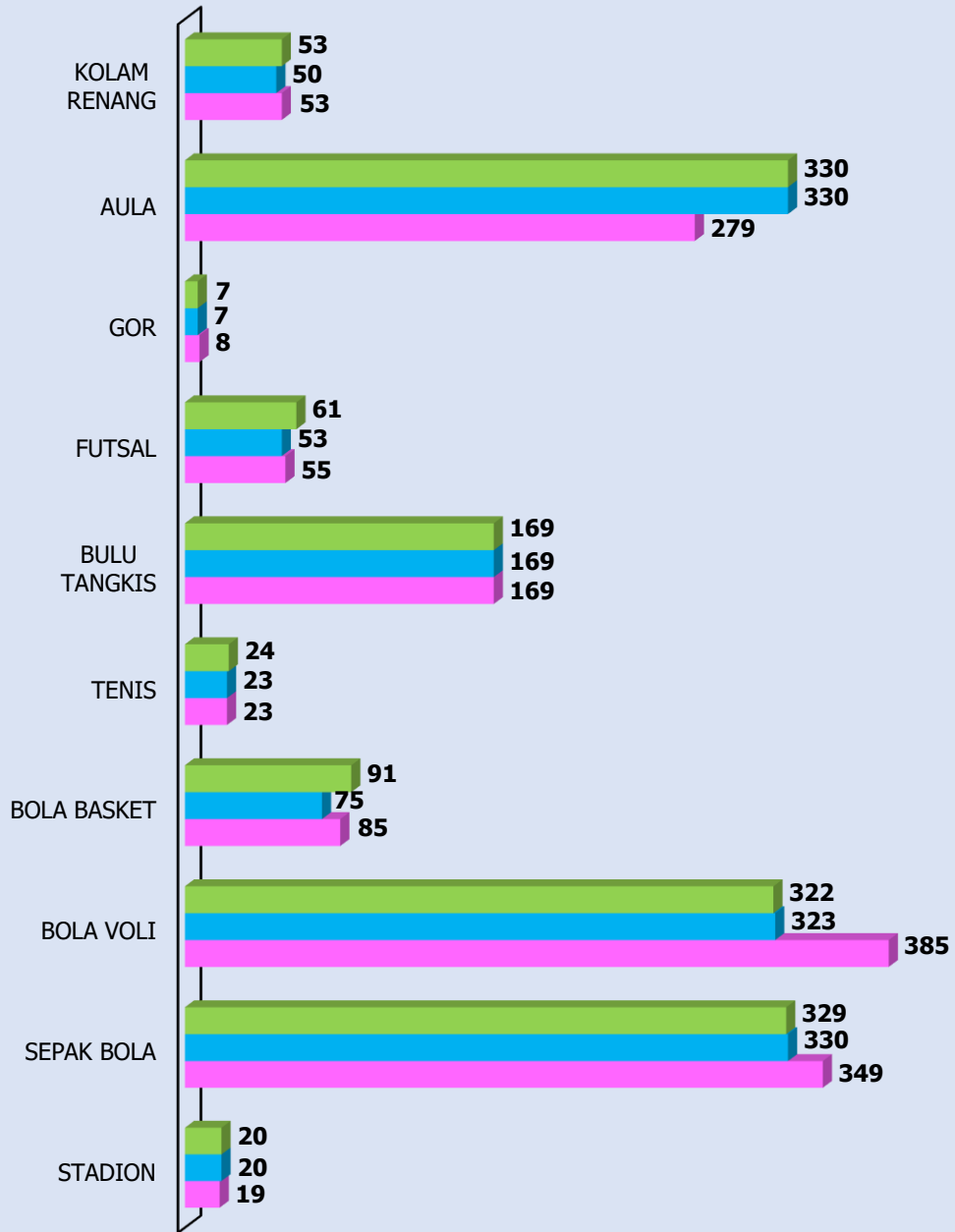
No.	Cabang Olahraga	2017		2018		2019		2020	
		Dibina	Berprestasi	Dibina	Berprestasi	Dibina	Berprestasi	Dibina	Berprestasi
1	Bola Tangan	0	0	0	0	0	0	8	0
2	Arung Jeram	0	0	0	0	0	0	0	0
3	Aeromodelling	9	0	9	0	8	0	8	0
4	Paralayang	5	0	5	0	4	0	6	0
5	Hoki	19	0	19	0	13	0	40	0
6	Petanque	9	0	9	0	7	0	10	0
7	Karate	14	0	14	0	10	0	29	2
8	Panjat Tebng	0	0	0	0	0	0	7	1
9	Bridge	10	0	10	0	7	0	14	0
10	Anggar	9	0	9	0	7	0	18	0
11	Dance Sport	0	0	0	0	0	0	10	0
12	Pencak Silat	5	0	12	5	9	8	22	4
13	Balap Sepeda	6	0	6	0	5	0	11	1
14	Woodball	0	0	0	0	0	0	24	6
15	Kic Boxing	0	0	0	0	0	0	13	0
16	Tarung Derajat	11	0	11	0	8	0	18	0
17	Muaythai	11	0	11	0	8	0	11	0
18	Binaraga	3	0	3	0	1	0	6	0
19	A. Berat	8	0	8	0	5	0	4	0
20	A. Besi	0	0	0	0	2	0	11	0
21	Atletik	14	6	0	0	0	0	16	6
22	Jujitsu	0	0	0	0	0	0	0	0
23	Bulu Tangkis	6	0	12	2	9	5	15	2
24	Boavoli Indoor	12	0	0	0	0	0	28	0
25	Bola Voli Pasir	6	0	6	0	4	0	21	0
26	Cricet	0	0	0	0	0	0	0	0
27	Drumband	0	0	0	0	0	0	33	0
28	Tenis Lapangan	4	3	4	2	4	2	6	2
29	Menembak	8	0	8	0	4	0	13	1
30	Bola Basket	0	0	24	0	12	12	21	0
31	Catur	6	0	0	0	0	0	10	0
32	Kempo	22	0	22	0	16	0	23	0

No.	Cabang Olahraga	2017			2018			2019			2020		
		Dibina	Berprestasi	Dibina	Berprestasi	Dibina	Berprestasi	Dibina	Berprestasi	Dibina	Berprestasi	Dibina	Berprestasi
33	Panahan	14	8	0	0	0	0	0	0	22	1	1	0
34	Sambo	0	0	0	0	0	0	0	0	0	0	0	0
35	Senam	7	6	15	6	8	5	15	4	15	4	4	0
36	Tinju	6	0	6	0	0	0	5	1	5	1	1	0
37	Wanita Or	0	0	0	0	0	0	0	0	0	0	0	0
38	Golf	0	0	0	0	0	0	0	0	0	0	0	0
39	Gulat	21	0	21	0	17	0	27	5	27	5	5	0
40	Judo	0	0	0	0	0	0	0	0	0	0	0	0
41	Bilyard	4	0	4	0	3	0	8	0	8	0	0	0
42	Dayung	0	0	0	0	0	0	0	0	0	0	0	0
43	Berkuda	0	0	0	0	0	0	0	0	0	0	0	0
44	Sepatu Roda	6	0	6	0	5	0	7	2	7	2	2	0
45	Selam Nomor Kolam	19	0	19	0	15	0	25	0	25	0	0	0
46	Selam Nomor Laut	0	0	0	0	0	0	10	0	10	0	0	0
47	Renang	10	0	5	0	3	0	18	0	18	0	0	0
48	Sepak Bola	22	0	22	0	4	0	29	0	29	0	0	0
49	Futsal	31	0	31	0	14	0	17	0	17	0	0	0
50	Sepak Takraw	4	0	6	0	6	0	7	0	7	0	0	0
51	Tenis Meja	6	1	10	2	7	5	9	1	9	1	1	0
52	Siwo Pwi	0	0	0	0	0	0	0	0	0	0	0	0
53	Tae Kwon Do	13	0	13	0	6	0	18	0	18	0	0	0
54	Wushu	13	0	13	0	8	0	16	0	16	0	0	0
55	Baseball/ Softball	0	0	0	0	0	0	28	0	28	0	0	0
Jumlah		373	24	373	17	239	37	717	39	717	39	39	0

Sumber : Dinas Pemuda dan Olahraga Kabupaten Malang

Jumlah Lapangan Olahraga Menurut Jenis Lapangan di Kabupaten Malang

2020 2019 2018



Gambar 3.1.10 Jumlah Fasilitas Olahraga menurut Jenis Lapangan di Kabupaten Malang Tahun 2018-2020

3.1.13 Banyaknya Lapangan Bola Voli, Basket, Tenis, Futsal dan Kolam Renang di Kabupaten Malang Tahun 2018-2020

No	Kecamatan	Bola Voli			Bola Basket			Tenis			Futsal			Kolam Renang		
		2018	2019	2020	2018	2019	2020	2018	2019	2020	2018	2019	2020	2018	2019	2020
1	Donomulyo	20	11	15	9	9	9	0	0	0	0	0	1	2	2	2
2	Pagak	3	3	3	1	1	1	0	0	0	0	1	1	0	0	0
3	Bantur	12	11	12	2	2	2	2	2	2	0	0	2	1	1	1
4	Sumbermanjing Wetan	2	4	2	0	0	1	0	0	0	1	1	1	0	0	0
5	Dampit	42	20	25	4	4	4	0	0	0	1	1	1	4	4	4
6	Ampelgading	17	11	17	0	0	1	0	0	0	1	1	1	0	0	0
7	Poncokusumo	5	5	5	0	0	1	0	0	0	1	1	1	0	0	0
8	Wajak	2	8	2	1	1	1	0	0	0	1	1	1	0	0	0
9	Turen	25	18	15	7	7	7	1	1	1	2	3	3	5	5	5
10	Gondanglegi	3	9	3	3	3	3	0	0	0	2	2	2	2	2	2
11	Kalipare	33	22	13	0	0	1	0	0	0	0	0	1	1	1	1
12	Sumberpucung	6	6	6	2	2	2	0	0	0	1	1	1	1	1	1
13	Kepanjen	5	5	5	4	4	4	2	2	2	4	4	4	3	3	3
14	Bululawang	15	11	15	2	2	2	1	1	1	1	1	1	1	1	1
15	Tajinan	0	8	9	0	0	0	0	0	0	1	1	1	0	0	0
16	Tumpang	22	11	22	1	1	3	1	1	1	3	3	3	1	1	1
17	Jabung	4	4	4	1	1	1	0	0	0	2	2	2	0	0	0
18	Pakis	5	5	5	4	4	4	0	0	0	2	2	2	1	1	1
19	Pakisaji	3	8	3	0	0	1	1	1	1	1	1	2	2	2	2
20	Ngajum	10	10	10	1	1	1	0	0	0	0	0	1	0	0	0
21	Wagir	11	10	11	0	0	1	0	0	0	2	2	2	2	2	2
22	Dau	7	8	7	1	1	3	2	2	2	4	4	4	2	2	2
23	Karangploso	9	10	9	1	1	3	1	1	1	3	3	3	10	9	10
24	Singosari	38	28	28	26	16	16	8	8	8	7	5	7	7	5	7
25	Lawang	3	9	3	2	2	2	1	1	1	2	2	2	1	1	1
26	Pujon	10	11	10	2	2	2	0	0	0	2	2	2	2	2	2
27	Ngantang	14	11	14	3	3	3	1	1	1	1	1	1	1	1	1
28	Kasembon	23	12	13	3	3	3	2	2	2	2	2	2	2	2	2
29	Gedangan	3	3	3	1	1	1	0	0	0	0	0	1	0	0	0
30	Tirtoyudo	2	5	2	0	0	1	0	0	0	1	1	1	0	0	0
31	Kromengan	8	7	8	2	2	2	0	0	0	1	1	1	1	1	1
32	Wonosari	15	11	15	0	0	1	0	0	0	3	3	3	1	1	1
33	Pagelaran	8	8	8	2	2	2	0	0	0	1	1	1	0	0	0
Jumlah		385	323	322	85	75	91	23	23	24	55	53	61	53	50	53

Sumber : Dinas Pemuda dan Olahraga Kabupaten Malang

3.1.14 Banyaknya Lapangan Sepakbola Menurut Tipe Lapangan Di Kabupaten Malang

No	Kecamatan	2018			2019			2020			
		Type A	Type B	Type C	Type A	Type B	Type C	Type A	Type B	Type C	
		Jumlah	Jumlah	Jumlah	Jumlah	Jumlah	Jumlah	Jumlah	Jumlah	Jumlah	
1	Donomulyo	5	5	6	5	5	4	5	5	6	16
2	Pagak	1	2	2	1	2	6	1	2	2	5
3	Bantur	2	3	5	2	3	6	2	3	5	10
4	Sumbermanjing Wetan	1	2	3	1	2	3	1	2	3	6
5	Dampit	9	7	9	9	2	3	9	2	4	15
6	Ampelgading	2	1	2	2	1	3	2	1	2	5
7	Poncokusumo	3	4	5	3	4	3	3	4	5	12
8	Wajak	2	2	3	2	2	5	2	2	3	7
9	Turen	5	6	5	5	6	3	5	6	5	16
10	Gondanglegi	4	5	5	4	5	3	4	5	5	14
11	Kalipare	4	3	5	4	3	3	4	3	5	12
12	Sumberpucung	2	2	4	2	2	3	2	2	3	7
13	Kepanjen	2	3	3	2	3	4	2	3	3	8
14	Bululawang	3	4	4	3	4	3	3	4	4	11
15	Tajinan	2	4	5	2	4	4	2	4	5	11
16	Tumpang	5	4	7	5	4	3	5	4	7	16
17	Jabung	2	3	5	2	3	4	2	3	5	10
18	Pakis	3	4	3	3	4	3	3	4	3	10
19	Pakisaji	3	3	3	3	3	4	3	3	3	9
20	Ngajum	2	3	4	2	3	4	2	3	4	9
21	Wagir	4	4	6	4	4	4	4	4	6	14
22	Dau	2	2	2	2	2	3	2	2	2	6
23	Karangploso	3	2	3	3	2	4	3	2	3	8
24	Singosari	8	9	8	8	9	0	8	7	0	15
25	Lawang	1	2	3	1	2	5	1	2	3	6
26	Pujon	4	5	5	4	5	5	4	5	5	14
27	Ngantang	1	2	1	1	2	5	1	2	1	4
28	Kasembon	1	1	2	1	1	5	1	1	2	4
29	Gedangan	4	4	5	4	4	4	4	4	5	13
30	Tirtoyudo	2	3	2	2	3	4	2	3	3	8
31	Kromengan	1	3	3	1	3	3	1	3	3	7
32	Wonosari	3	4	5	3	4	2	3	4	5	12
33	Pagelaran	3	3	3	3	3	4	3	3	3	9
Jumlah		99	114	136	99	109	122	99	107	123	329

Sumber : Dinas Pemuda dan Olahraga Kabupaten Malang

3.1.15 Banyaknya Lapangan Bulu Tangkis Menurut Tipe Lapangan Di Kabupaten Malang

No	Kecamatan	2018			2019			2020			Jumlah	
		Type A	Type B	Type C	Type A	Type B	Type C	Type A	Type B	Type C		
		Jumlah	Jumlah	Jumlah	Jumlah	Jumlah	Jumlah	Jumlah	Jumlah	Jumlah		
1	Donomulyo	3	4	5	12	3	4	5	3	4	5	12
2	Pagak	0	0	1	1	0	0	1	0	0	1	1
3	Bantur	2	1	3	6	2	1	3	2	1	3	6
4	Sumbermanjing Wetan	0	0	1	1	0	0	1	0	0	1	1
5	Dampit	0	1	1	2	0	1	1	0	1	1	2
6	Ampelgading	0	0	1	1	0	0	1	0	0	1	1
7	Poncokusumo	0	0	1	1	0	0	1	0	0	1	1
8	Wajak	0	0	1	1	0	0	1	0	0	1	1
9	Turen	3	4	5	12	3	4	5	3	4	5	12
10	Gondanglegi	1	1	2	4	1	1	2	1	1	2	4
11	Kalipare	1	2	2	5	1	2	2	1	2	2	5
12	Sumberpucung	1	1	1	3	1	1	1	1	1	1	3
13	Kepanjèn	2	1	2	5	2	1	2	2	1	2	5
14	Bululawang	3	3	4	10	3	3	4	3	3	4	10
15	Tajinan	2	2	2	6	2	2	2	2	2	2	6
16	Tumpang	2	3	4	9	2	3	4	2	3	4	9
17	Jabung	0	0	1	1	0	0	1	0	0	1	1
18	Pakis	1	2	1	4	1	2	1	1	2	1	4
19	Pakisaji	3	3	3	9	3	3	3	3	3	3	9
20	Ngajum	0	0	1	1	0	0	1	0	0	1	1
21	Wagir	3	3	3	9	3	3	3	3	3	3	9
22	Dau	1	1	2	4	1	1	2	1	1	2	4
23	Karangploso	1	1	3	5	1	1	3	1	1	3	5
24	Singosari	6	7	7	20	6	7	7	6	7	7	20
25	Lawang	0	1	1	2	0	1	1	0	1	1	2
26	Pujon	1	2	2	5	1	2	2	1	2	2	5
27	Ngantang	0	1	1	2	0	1	1	0	1	1	2
28	Kasembon	0	1	1	2	0	1	1	0	1	1	2
29	Gedangan	0	1	1	2	0	1	1	0	1	1	2
30	Tirtoyudo	1	1	2	4	1	1	2	1	1	2	4
31	Kromengan	1	2	2	5	1	2	2	1	2	2	5
32	Wonosari	3	2	3	8	3	2	3	3	2	3	8
33	Pagelaran	2	2	3	7	2	2	3	2	2	3	7
Jumlah		43	53	73	169	43	53	73	43	53	73	169

Sumber : Dinas Pemuda dan Olahraga Kabupaten Malang

3.1.1.16 Banyaknya Lapangan Atletik Menurut Tipe Lapangan Di Kabupaten Malang

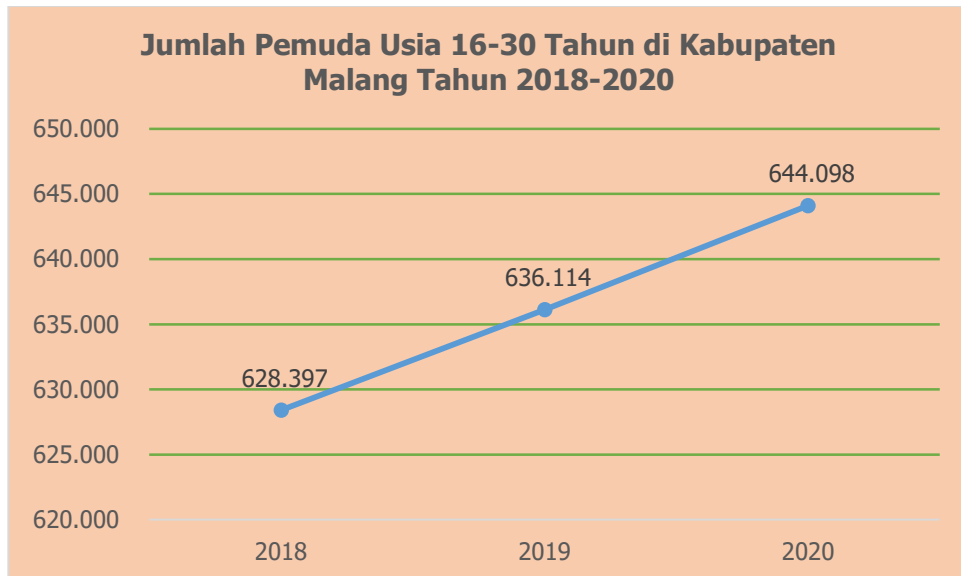
No	Kecamatan	2018			2019			2020			Jumlah
		Type A	Type B	Type C	Type A	Type B	Type C	Type A	Type B	Type C	
		Jumlah	Jumlah	Jumlah	Jumlah	Jumlah	Jumlah	Jumlah	Jumlah	Jumlah	
1	Donomulyo	0	0	0	0	0	0	0	0	0	0
2	Pagak	0	0	0	0	0	0	0	0	0	0
3	Bantur	0	0	0	0	0	0	0	0	0	0
4	Sumbermanjing Wetan	0	0	0	0	0	0	0	0	0	0
5	Dampit	0	0	0	0	0	0	0	0	0	0
6	Ampelgading	0	0	0	0	0	0	0	0	0	0
7	Poncokusumo	0	0	0	0	0	0	0	0	0	0
8	Wajak	0	0	0	0	0	0	0	0	0	0
9	Turen	1	0	0	1	0	0	1	0	0	1
10	Gondanglegi	0	0	0	0	0	0	0	0	0	0
11	Kalipare	0	0	0	0	0	0	0	0	0	0
12	Sumberpucung	0	0	0	0	0	0	0	0	0	0
13	Kepanjen	1	1	0	2	1	1	1	1	1	2
14	Bululawang	0	0	0	0	0	0	0	0	0	0
15	Tajinan	0	0	0	0	0	0	0	0	0	0
16	Tumpang	0	1	0	1	0	0	1	0	1	1
17	Jabung	0	1	0	1	0	1	1	0	1	1
18	Pakis	0	0	0	0	0	0	0	0	0	0
19	Pakisaji	0	0	0	0	0	0	0	0	0	0
20	Ngajum	0	0	0	0	0	0	0	0	0	0
21	Wagir	0	0	0	0	0	0	0	0	0	0
22	Dau	0	0	0	0	0	0	0	0	0	0
23	Karangploso	0	0	0	0	0	0	0	0	0	0
24	Singosari	0	0	0	0	0	0	0	0	0	0
25	Lawang	0	0	0	0	0	0	0	0	0	0
26	Pujon	0	0	0	0	0	0	0	0	0	0
27	Ngantang	0	0	0	0	0	0	0	0	0	0
28	Kasembon	0	0	0	0	0	0	0	0	0	0
29	Gedangan	0	0	0	0	0	0	0	0	0	0
30	Tirtoyudo	0	0	0	0	0	0	0	0	0	0
31	Kromengan	0	0	0	0	0	0	0	0	0	0
32	Wonosari	0	0	0	0	0	0	0	0	0	0
33	Pagelaran	0	0	0	0	0	0	0	0	0	0
Jumlah		2	3	0	5	2	3	2	3	0	5

Sumber : Dinas Pemuda dan Olahraga Kabupaten Malang

3.1.17 Banyaknya Gedung Olahraga Menurut Tipenya Di Kabupaten Malang

No	Kecamatan	2018			2019			2020			Jumlah		
		Type A	Type B	Type C	Type A	Type B	Type C	Type A	Type B	Type C			
		Jumlah	Jumlah	Jumlah	Jumlah	Jumlah	Jumlah	Jumlah	Jumlah	Jumlah			
1	Donomulyo	0	0	0	0	0	0	0	0	0	0		
2	Pagak	0	0	0	0	0	0	0	0	0	0		
3	Bantur	0	0	0	0	0	0	0	0	0	0		
4	Sumbermanjing Wetan	0	0	0	0	0	0	0	0	0	0		
5	Dampit	1	1	1	3	1	1	1	1	1	3		
6	Ampelgading	0	0	0	0	0	0	0	0	0	0		
7	Poncokusumo	0	0	0	0	0	0	0	0	0	0		
8	Wajak	0	0	0	0	0	0	0	0	0	0		
9	Turen	0	0	1	1	0	0	1	0	0	1		
10	Gondanglegi	0	0	0	0	0	0	0	0	0	0		
11	Kalipare	0	0	0	0	0	0	0	0	0	0		
12	Sumberpucung	0	0	0	0	0	0	0	0	0	0		
13	Kapanjen	0	0	0	0	0	0	0	0	0	0		
14	Bululawang	0	1	1	2	0	1	1	1	1	2		
15	Tajinan	0	0	0	0	0	0	0	0	0	0		
16	Tumpang	0	0	0	0	0	0	0	0	0	0		
17	Jabung	0	0	0	0	0	0	0	0	0	0		
18	Pakis	0	0	0	0	0	0	0	0	0	0		
19	Pakisaji	0	0	0	0	0	0	0	0	0	0		
20	Ngajum	0	0	0	0	0	0	0	0	0	0		
21	Wagir	0	0	1	1	0	0	1	0	1	1		
22	Dau	0	0	0	0	0	0	0	0	0	0		
23	Karangploso	0	0	1	1	0	0	0	0	0	0		
24	Singosari	0	0	0	0	0	0	0	0	0	0		
25	Lawang	0	0	0	0	0	0	0	0	0	0		
26	Pujon	0	0	0	0	0	0	0	0	0	0		
27	Ngantang	0	0	0	0	0	0	0	0	0	0		
28	Kasembon	0	0	0	0	0	0	0	0	0	0		
29	Gedangan	0	0	0	0	0	0	0	0	0	0		
30	Tirtoyudo	0	0	0	0	0	0	0	0	0	0		
31	Kromengan	0	0	0	0	0	0	0	0	0	0		
32	Wonosari	0	0	0	0	0	0	0	0	0	0		
33	Pagelaran	0	0	0	0	0	0	0	0	0	0		
Jumlah		1	2	5	8	1	2	4	7	1	2	4	7

Sumber : Dinas Pemuda dan Olahraga Kabupaten Malang



Gambar 3.1.11 Jumlah Pemuda Usia 16-30 Tahun di Kabupaten Malang Tahun 2018-2020

Tabel 3.1.18 Jumlah Pemuda Usia 16-30 Tahun di Kabupaten Malang Tahun 2018-2020

No	Kecamatan	Jumlah Pemuda Usia 16-30 Tahun		
		2018	2019	2020
1	Donomulyo	15.083	15.062	15.304
2	Pagak	11.965	12.161	12.403
3	Bantur	17.061	17.361	17.603
4	Sumbermanjing Wetan	23.639	23.862	24.104
5	Dampit	30.348	30.901	31.143
6	Ampelgading	13.865	13.976	14.218
7	Poncokusumo	23.628	23.766	24.008
8	Wajak	20.639	20.904	21.146
9	Turen	28.169	28.679	28.921
10	Gondanglegi	22.172	22.419	22.661
11	Kalipare	15.550	15.685	15.927
12	Sumberpucung	13.839	13.989	14.231
13	Kepanjen	26.208	26.492	26.732
14	Bululawang	16.574	16.784	17.026
15	Tajinan	13.287	13.377	13.619
16	Tumpang	18.080	18.316	18.558
17	Jabung	18.775	19.043	19.285
18	Pakis	34.792	35.438	35.680
19	Pakisaji	21.442	21.729	21.971

No	Kecamatan	Jumlah Pemuda Usia 16-30 Tahun		
		2018	2019	2020
20	Ngajum	12.472	12.572	12.814
21	Wagir	20.711	20.992	21.234
22	Dau	15.319	15.533	15.775
23	Karangploso	18.975	19.268	19.510
24	Singosari	42.001	42.544	42.786
25	Lawang	26.694	27.016	27.258
26	Pujon	17.585	17.725	17.967
27	Ngantang	14.046	14.255	14.497
28	Kasembon	7.862	7.838	8.080
29	Gedangan	13.283	13.536	13.778
30	Tirtoyudo	15.883	16.194	16.436
31	Kromengan	9.477	9.565	9.807
32	Wonosari	10.686	10.741	10.983
33	Pagelaran	18.287	18.391	18.633
Jumlah		628.397	636.114	644.098

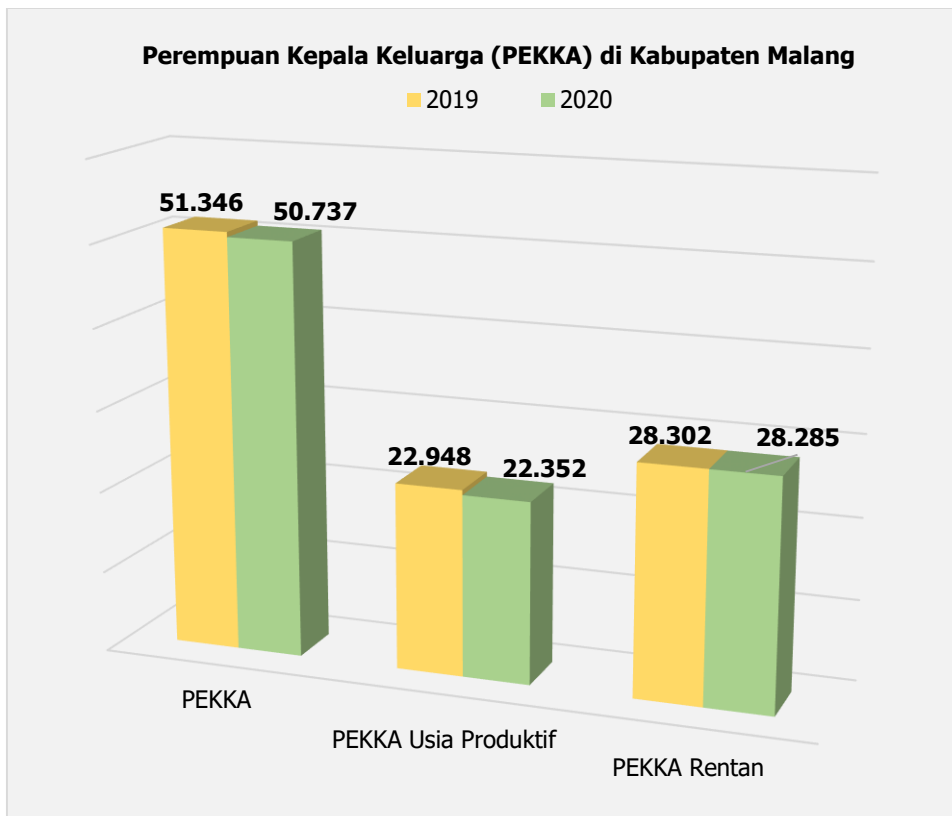
Sumber : Dinas Pemuda dan Olahraga Kabupaten Malang

Tabel 3.1.19 Banyaknya Klub Olahraga di Kabupaten Malang Tahun 2017-2020

No	Cabang Olahraga	Jumlah Klub Olahraga			
		2017	2018	2019	2020
1	Bola Tangan	0	0	0	0
2	Arung Jeram	0	0	0	0
3	Aeromodeling	5	5	5	5
4	Paralayang	0	0	0	0
5	Hoki	4	4	4	4
6	Petanque	0	3	3	3
7	Karate	0	0	0	0
8	Panjat Tebng	3	3	2	3
9	Bridge	2	2	2	2
10	Anggar	3	3	3	3
11	Dance Sport	0	0	0	0
12	Pencak Silat	23	23	23	23
13	Balap Sepeda	2	2	3	3
14	Woodball	3	3	5	7
15	Kick Boxing	0	0	0	0
16	Tarung Derajat	3	4	4	6
17	Muaythai	1	1	1	1
18	Binaraga	0	0	4	4
19	A. Berat	0	0	5	5
20	A. Besi	0	0	5	5

No	Cabang Olahraga	Jumlah Klub Olahraga			
		2017	2018	2019	2020
21	Atletik	6	6	6	6
22	Jujitsu	3	5	8	10
23	Bulu Tangkis	27	27	27	27
24	Bolavoli Indoor	0	0	0	0
25	Bola Voli Pasir	1	1	1	1
26	Cricet	0	0	0	0
27	Drumband	0	0	0	0
28	Tenis Lapangan	0	0	0	0
29	Menembak	8	8	8	8
30	Bola Basket	15	12	12	12
31	Catur	14	18	20	22
32	Kempo	9	11	12	14
33	Panahan	1	1	2	3
34	Sambo	0	0	0	1
35	Senam	1	1	1	1
36	Tinju	2	2	2	2
37	Wanita Olahraga	0	0	0	0
38	Golf	0	0	0	0
39	Gulat	3	3	3	2
40	Judo	0	0	0	0
41	Bilyard	3	3	3	3
42	Dayung	0	0	0	0
43	Berkuda	0	0	0	0
44	Sepatu Roda	0	0	0	0
45	Selam Nomor Kolam	3	3	3	5
46	Selam Nomor Laut	3	3	3	5
47	Renang	0	0	0	0
48	Sepak Bola	33	33	33	33
49	Futsal	18	22	24	22
50	Sepak Takraw	10	10	18	18
51	Tenis Meja	0	0	16	16
52	Siwo Pwi	0	0	0	0
53	Tae Kwon Do	0	0	0	0
54	Wushu	0	0	0	0
55	Baseball/ Softball	0	0	0	3
Jumlah		209	222	271	288

Sumber : Dinas Pemuda dan Olahraga Kabupaten Malang



Gambar 3.1.12 Perempuan Kepala Keluarga Kabupaten Malang Tahun 2019-2020

Tabel 3.1.20 Banyaknya Perempuan Kepala Keluarga (PEKKA) di Kabupaten Malang Tahun 2019-2020

No	Kecamatan	2019											
		PEKKA			PEKKA Usia Produktif			PEKKA Rentan					
		Jumlah	Rangking	Jumlah	%	Rangking	Jumlah	%	Rangking	Jumlah	%	Rangking	
1	Donomulyo	2.052	7	852	41,51	11	1.200	58,47	7				
2	Pagak	770	33	302	39,22	33	468	60,77	33				
3	Bantur	1.848	2	750	21,98	32	1.098	78,09	2				
4	Sumbermanjing Wetan	2.147	8	1.011	47,08	3	1.136	52,91	8				
5	Dampit	1.710	12	727	42,51	14	983	57,48	12				
6	Ampelgading	1.037	11	438	33,89	25	599	66,10	11				
7	Poncokusumo	1.251	23	588	47,00	16	663	52,99	23				
8	Wajak	1.587	16	730	45,99	13	857	54,00	16				
9	Turen	930	31	437	46,98	30	493	53,01	31				
10	Gondanglegi	1.316	17	529	40,19	24	787	59,80	17				
11	Kalipare	2.283	3	975	42,70	4	1.308	57,29	3				
12	Sumberpucung	1.827	13	925	50,62	8	902	49,37	13				
13	Kepanjen	2.013	15	857	48,03	12	1.154	51,96	15				
14	Bululawang	1.774	28	818	50,21	18	962	49,78	28				
15	Tajinan	1.187	25	547	46,08	22	640	53,91	25				
16	Tumpang	1.319	18	563	42,68	21	756	57,31	18				
17	Jabung	1.015	29	450	44,33	29	565	55,66	29				
18	Pakis	1.293	19	566	43,77	20	727	56,22	19				
19	Pakisaji	1.150	32	575	50,00	17	475	41,30	32				
20	Ngajum	1.897	9	860	45,33	9	1.037	54,66	9				
21	Wagir	1.248	26	618	49,51	15	630	50,48	26				
22	Dau	1.110	27	521	46,93	26	589	53,06	27				
23	Karangploso	1.877	10	853	45,44	10	1.024	54,55	10				
24	Singosari	1.827	14	925	50,62	7	902	49,37	14				
25	Lawang	1.240	22	566	25,83	19	674	54,55	22				
26	Pujon	1.204	24	546	45,34	23	658	54,65	24				
27	Ngantang	1.181	20	479	40,55	28	702	59,35	20				
28	Kasembon	2.230	4	939	42,10	5	1.291	57,89	4				
29	Gedangan	2.462	1	1.110	45,08	1	1.352	54,91	1				
30	Tirtoyudo	2.197	5	947	43,10	6	1.250	56,89	5				
31	Kromengan	2.269	6	1.029	45,35	2	1.240	54,64	6				
32	Wonosari	931	30	429	46,07	31	502	53,92	30				
33	Pagelaran	1.164	21	486	41,75	27	678	58,24	21				
JUMLAH		51.346		22.948			28.302						

Sumber : Dinas Pemberdayaan Perempuan dan Perlindungan Anak

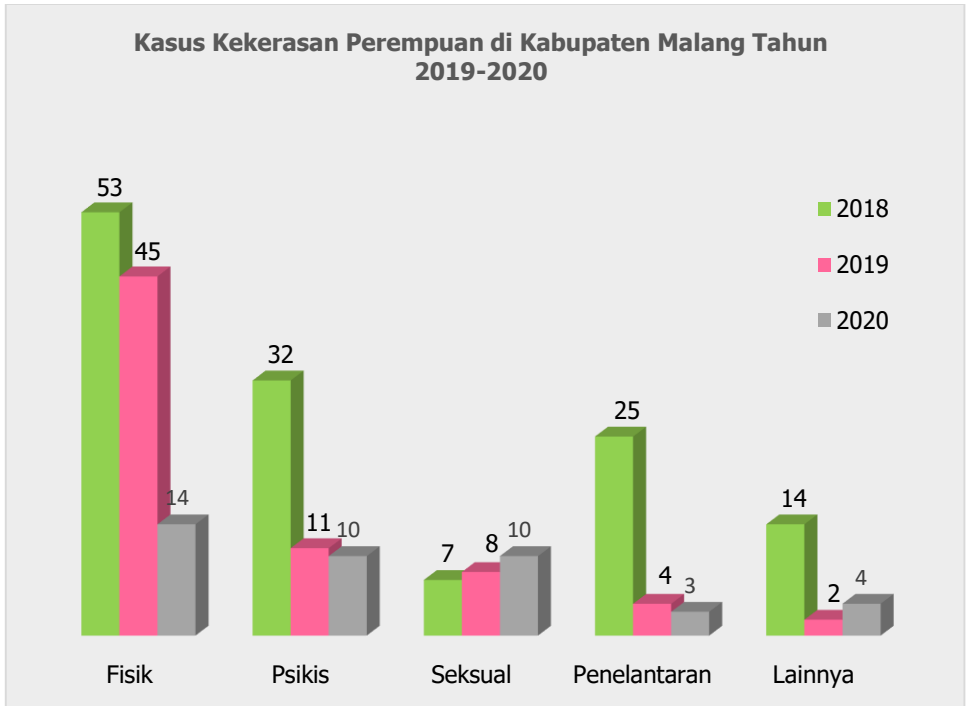
No	Kecamatan	2020									
		PEKKA		PEKKA Usia Produktif		PEKKA Rentan					
		Jumlah	Rangking	Jumlah	%	Rangking	Jumlah	%	Rangking		
1	Donomulyo	2.052	7	852	41,51	11	1.200	58,47	7		
2	Pagak	770	33	302	39,22	33	468	60,77	33		
3	Bantur	1.730	2	379	21,98	32	1.351	78,09	2		
4	Sumbermanjing Wetan	2.147	8	1.011	47,08	3	1.136	52,91	8		
5	Dampit	1.710	12	727	42,51	14	983	57,48	12		
6	Ampelgading	1.543	11	523	33,89	25	1.020	66,10	11		
7	Poncokusumo	1.251	23	588	47,00	16	663	52,99	23		
8	Wajak	1.587	16	730	45,99	13	857	54,00	16		
9	Turen	930	31	437	46,98	30	493	53,01	31		
10	Gondanglegi	1.316	17	529	40,19	24	787	59,80	17		
11	Kalipare	2.283	3	975	42,70	4	1.308	57,29	3		
12	Sumberpucung	1.827	13	925	50,62	8	902	49,37	13		
13	Kepanjen	1.653	15	794	48,03	12	859	51,96	15		
14	Bululawang	1.137	28	571	50,21	18	566	49,78	28		
15	Tajinan	1.187	25	547	46,08	22	640	53,91	25		
16	Tumpang	1.319	18	563	42,68	21	756	57,31	18		
17	Jabung	1.015	29	450	44,33	29	565	55,66	29		
18	Pakis	1.293	19	566	43,77	20	727	56,22	19		
19	Pakisaji	1.150	32	575	50,00	17	475	41,30	32		
20	Ngajum	1.897	9	860	45,33	9	1.037	54,66	9		
21	Wagir	1.248	26	618	49,51	15	630	50,48	26		
22	Daau	1.110	27	521	46,93	26	589	53,06	27		
23	Karangploso	1.877	10	853	45,44	10	1.024	54,55	10		
24	Singosari	1.827	14	925	50,62	7	902	49,37	14		
25	Lawang	1.240	22	566	25,83	19	674	54,55	22		
26	Pujon	1.204	24	546	45,34	23	658	54,65	24		
27	Ngantang	1.181	20	479	40,55	28	702	59,35	20		
28	Kasembon	2.230	4	939	42,10	5	1.291	57,89	4		
29	Gedangan	2.462	1	1.110	45,08	1	1.352	54,91	1		
30	Tirtoyudo	2.197	5	947	43,10	6	1.250	56,89	5		
31	Kromengan	2.269	6	1.029	45,35	2	1.240	54,64	6		
32	Wonosari	931	30	429	46,07	31	502	53,92	30		
33	Pagelaran	1.164	21	486	41,75	27	678	58,24	21		
Jumlah		50.737		22.352			28.285				

Sumber : Dinas Pemberdayaan Perempuan dan Perlindungan Anak

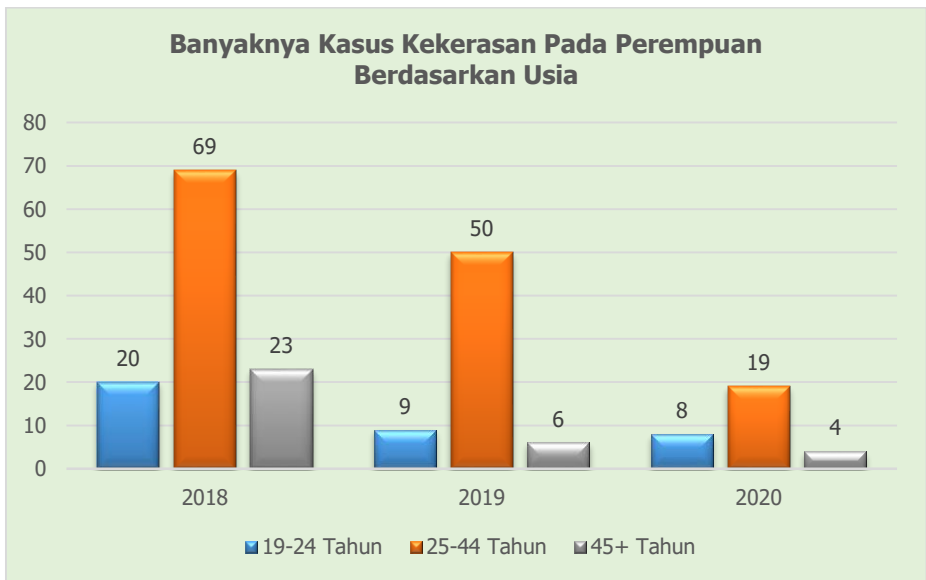
Tabel 3.1.21 Banyaknya Kasus Kekerasan Pada Perempuan Berdasarkan Usia di Kabupaten Malang

No	Bulan	2018			2019			2020			Jumlah Kasus		
		Usia (Tahun)		Jumlah Kasus	Usia (Tahun)		Jumlah Kasus	Usia (Tahun)		Jumlah Kasus			
		19-24	25-44		45+	19-24		25-44	45+			19-25	25-44
1	Januari	1	9	1	11	1	4	1	6	0	4	1	5
2	Februari	2	5	1	8	0	2	1	3	0	0	0	0
3	Maret	1	7	0	8	1	12	0	13	0	1	0	1
4	April	1	7	3	11	2	9	0	11	1	3	0	4
5	Mei	2	7	1	10	2	3	1	6	1	1	1	3
6	Juni	3	5	0	8	0	10	2	12	0	2	1	3
7	Juli	2	4	2	8	0	7	0	7	1	3	0	4
8	Agustus	3	6	5	14	1	0	0	1	0	2	0	2
9	September	1	4	5	10	0	0	0	0	2	2	0	4
10	Oktober	2	7	1	10	1	2	1	4	0	0	1	1
11	November	2	8	2	12	0	1	0	1	1	1	0	2
12	Desember	0	0	2	2	1	0	0	1	2	0	0	2
JUMLAH		20	69	23	112	9	50	6	65	8	19	4	31

Sumber : Dinas Pemberdayaan Perempuan dan Perlindungan Anak



Gambar 3.1.13 Kasus Kekerasan Perempuan di Kabupaten Malang Tahun 2019-2020

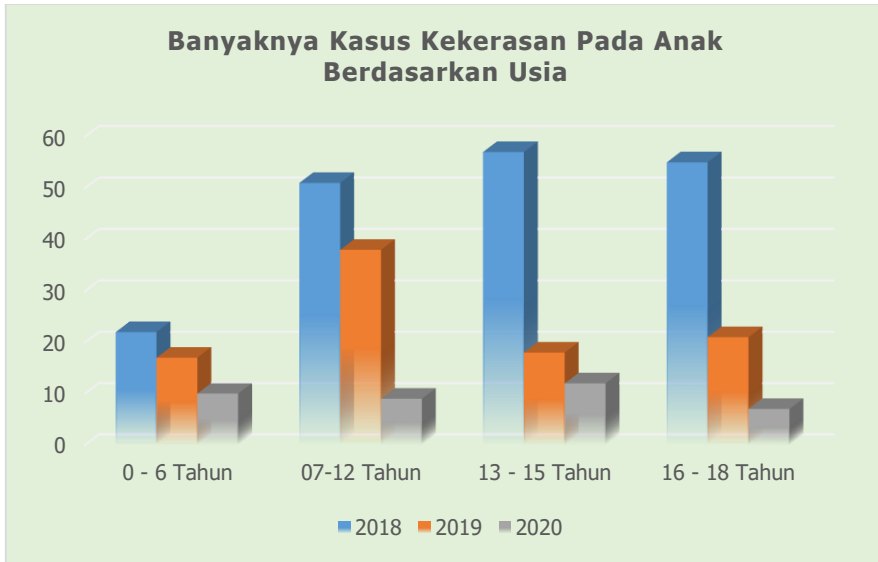


Gambar 3.1.14 Kasus Kekerasan Perempuan berdasarkan Usia di Kabupaten Malang Tahun 2019-2020

3.1.22 Banyaknya Kasus Kekerasan Pada Perempuan Berdasarkan Bentuk Kekerasan Di Kabupaten Malang Tahun 2018-2020

No	Bulan	Fisik	Psikis	Seksual	Penelantaran	Lainnya
2018						
1	Januari	4	6	1	5	2
2	Februari	3	2	1	1	1
3	Maret	6	1	1	0	0
4	April	7	4	1	3	1
5	Mei	2	4	1	4	3
6	Juni	4	2	1	1	1
7	Juli	3	2	0	1	4
8	Agustus	6	3	1	2	2
9	September	4	2	0	4	1
10	Oktober	6	2	0	1	1
11	November	7	2	0	3	1
12	Desember	1	2	0	0	0
	Jumlah	53	32	7	25	17
2019						
1	Januari	5	0	1	2	0
2	Februari	1	1	1	0	0
3	Maret	11	1	0	0	1
4	April	9	0	2	0	1
5	Mei	4	0	2	0	0
6	Juni	10	0	2	0	0
7	Juli	4	4	0	2	0
8	Agustus	1	0	0	0	0
9	September	0	0	0	0	0
10	Oktober	0	4	0	0	0
11	November	0	1	0	0	0
12	Desember	0	0	0	0	0
	Jumlah	45	11	8	4	2
2020						
1	Januari	0	4	1	0	0
2	Februari	0	0	0	0	0
3	Maret	1	0	0	1	1
4	April	3	2	0	0	1
5	Mei	3	0	0	1	0
6	Juni	2	0	2	0	0
7	Juli	2	1	3	0	0
8	Agustus	1	1	0	1	0
9	September	1	1	0	0	2
10	Oktober	0	0	1	0	0
11	November	1	1	1	0	0
12	Desember	0	0	2	0	0
	Jumlah	14	10	10	3	4

Sumber : Dinas Pemberdayaan dan Perlindungan Anak



Gambar 3.1.15 Jumlah Kasus Kekerasan Anak Menurut Usia Anak di Kabupaten Malang Tahun 2018-2020



Gambar 3.1.16 Jumlah Kasus Kekerasan Anak Menurut Jenis Kekerasan Kabupaten Malang Tahun 2018-2020

Tabel 3.1.23 Banyaknya Kasus Kekerasan Pada Anak Berdasarkan Usia dan Jenis Kelamin di Kabupaten Malang Tahun 2018-2020

No	Bulan	2018												2019											
		0 - 6		7 - 12		13 - 15		16 - 18		0 - 6		7 - 12		13 - 15		16 - 18									
		L	P	L	P	L	P	L	P	L	P	L	P	L	P	L	P								
1	Januari	2	4	6	0	5	5	1	6	7	2	4	6	0	2	2	1	3	4	0	5	5	0	3	3
2	Februari	0	0	0	1	1	2	3	2	5	0	4	4	2	1	3	2	3	5	2	1	3	0	1	1
3	Maret	0	2	2	6	3	9	1	2	3	3	6	9	1	1	2	2	2	4	0	0	0	0	3	3
4	April	0	0	0	1	10	11	1	0	1	1	3	4	0	1	1	1	3	4	1	4	5	0	1	1
5	Mei	1	2	3	0	5	5	2	4	6	0	1	1	1	1	2	1	2	3	0	1	1	2	3	5
6	Juni	1	1	2	0	2	2	1	13	14	2	12	14	0	3	3	0	3	3	0	1	1	0	2	2
7	Juli	1	2	3	0	4	4	1	1	2	0	2	2	2	0	2	2	1	3	0	3	3	1	3	4
8	Agustus	0	0	0	0	4	4	2	5	7	2	1	3	1	0	1	1	0	1	0	0	0	0	0	0
9	September	0	0	0	2	2	4	2	3	5	0	3	3	0	0	0	2	0	2	0	0	0	0	0	0
10	Oktober	0	2	2	0	2	2	2	1	3	1	3	4	0	0	0	1	0	1	0	0	0	1	1	2
11	November	1	2	3	2	1	3	3	1	4	3	2	5	0	0	0	4	2	6	0	0	0	0	0	0
12	Desember	0	1	1	0	0	0	0	0	0	0	0	0	0	1	1	1	1	2	0	0	0	0	0	0
JUMLAH		6	16	22	12	39	51	19	38	57	14	41	55	7	10	17	18	20	38	3	15	18	4	17	21

Sumber : Dinas Pemberdayaan Perempuan dan Perlindungan Anak

No	Bulan	2020												
		1 - 6		7 - 12		13 - 15		16 - 18		Jumlah		Jumlah		
		L	P	L	P	L	P	L	P	L	P	L	P	
1	Januari	0	3	3	1	0	1	0	1	1	0	1	1	1
2	Februari	0	0	0	1	1	2	0	0	0	0	0	0	0
3	Maret	0	0	0	0	0	0	3	0	3	0	3	0	3
4	April	0	0	0	0	0	0	0	0	0	0	0	0	0
5	Mei	0	0	0	0	0	0	0	1	1	0	0	0	0
6	Juni	0	0	0	0	0	0	0	0	0	0	0	0	0
7	Juli	0	1	1	1	1	2	0	1	1	0	1	1	1
8	Agustus	0	0	0	0	0	0	0	0	0	0	0	0	0
9	September	0	1	1	1	0	1	0	0	0	0	0	0	0
10	Oktober	0	1	1	1	0	1	0	1	1	0	1	1	1
11	November	1	2	3	1	1	2	1	1	1	2	0	1	1
12	Desember	0	1	1	0	0	0	0	3	3	0	0	0	0
JUMLAH		1	9	10	6	3	9	4	8	12	3	4	7	7

Sumber : Dinas Pemberdayaan Perempuan dan Perlindungan Anak

Tabel 3.1.24 Banyaknya Kasus Kekerasan Pada Anak Berdasarkan Jenis Kekerasan di Kabupaten Malang Tahun 2018-2020

No	Bulan	2018												2019																													
		Fisik			Psikis			Seksual			Eksplotiasi			Penelantaran			Lainnya			Jumlah			Fisik			Psikis			Seksual			Eksplotiasi			Penelantaran			Lainnya			Jumlah		
		L	P	P	L	P	P	L	P	P	L	P	P	L	P	P	L	P	P	L	P	P	L	P	P	L	P	P	L	P	P	L	P	P	L	P	P	L	P	P			
1	Januari	0	3	0	6	1	13	0	0	0	0	0	0	0	0	4	0	27	0	2	1	1	0	8	0	0	1	4	0	0	17												
2	Februari	1	0	4	0	4	7	0	0	0	0	0	0	0	0	0	0	16	1	0	1	0	1	5	0	0	0	0	3	1	12												
3	Maret	1	1	1	3	3	8	0	0	0	0	5	0	22	0	1	1	22	0	1	1	1	0	3	0	0	0	0	2	1	9												
4	April	0	0	0	1	1	7	0	0	0	1	5	2	17	0	0	0	17	0	0	0	0	0	0	0	0	0	0	0	0	0												
5	Mei	0	0	0	0	0	8	0	0	0	0	2	3	13	3	1	0	13	3	1	0	0	0	3	0	0	1	1	1	2	12												
6	Juni	0	6	9	23	10	28	0	2	1	1	7	0	87	0	2	0	87	0	2	0	1	0	4	0	0	1	0	1	9													
7	Juli	0	1	0	0	1	5	0	0	0	0	1	0	8	2	0	3	8	2	0	3	0	0	7	0	0	1	0	0	0	13												
8	Agustus	0	0	0	0	0	8	0	0	0	0	5	0	13	0	0	0	13	0	0	0	0	0	0	0	0	2	0	0	0	2												
9	September	0	0	0	0	0	7	0	0	0	0	2	1	10	0	0	1	10	0	0	1	0	0	0	0	0	1	0	0	0	2												
10	Oktober	0	0	0	0	0	5	0	0	0	0	2	1	8	0	1	0	8	0	1	0	0	0	0	0	1	0	1	0	3													
11	November	1	0	0	0	4	0	0	0	0	0	6	0	11	0	0	1	11	0	0	1	0	0	0	0	0	1	1	2	1	6												
12	Desember	0	0	0	0	0	0	0	0	0	0	0	0	0	0	0	0	0	0	0	0	0	0	0	0	0	0	0	1	2	3												
JUMLAH		3	11	14	33	20	100	0	2	1	2	39	7	232	6	7	8	3	1	30	0	0	8	7	10	8	88																

Sumber : Dinas Pemberdayaan Perempuan dan Perlindungan Anak

		2020													
No	Bulan	Fisik		Psikis		Seksual		Eksplotasi		Penelantaran		Lainnya		Jumlah	
		L	P	L	P	L	P	L	P	L	P	L	P		
1	Januari	0	0	0	1	0	0	3	0	0	1	0	0	1	6
2	Februari	0	0	0	0	0	0	1	0	0	0	0	1	0	2
3	Maret	0	0	0	0	4	0	0	0	0	1	0	1	0	6
4	April	0	0	0	0	0	0	0	0	0	0	0	0	0	0
5	Mei	0	0	0	0	0	0	0	0	0	0	0	1	0	1
6	Juni	0	0	0	0	0	0	0	0	0	0	0	0	0	0
7	Juli	0	1	1	0	0	0	0	0	0	0	0	1	2	5
8	Agustus	0	0	0	0	0	0	2	0	0	0	0	0	0	2
9	September	1	1	1	1	0	0	0	0	0	0	0	0	0	4
10	Oktober	0	0	0	1	0	0	1	0	0	0	1	1	0	4
11	Nopember	0	1	0	1	0	0	1	0	0	1	1	2	1	8
12	Desember	0	0	0	1	0	0	2	0	0	0	0	0	1	4
JUMLAH		1	3	2	5	4	10	0	0	3	2	7	5	42	

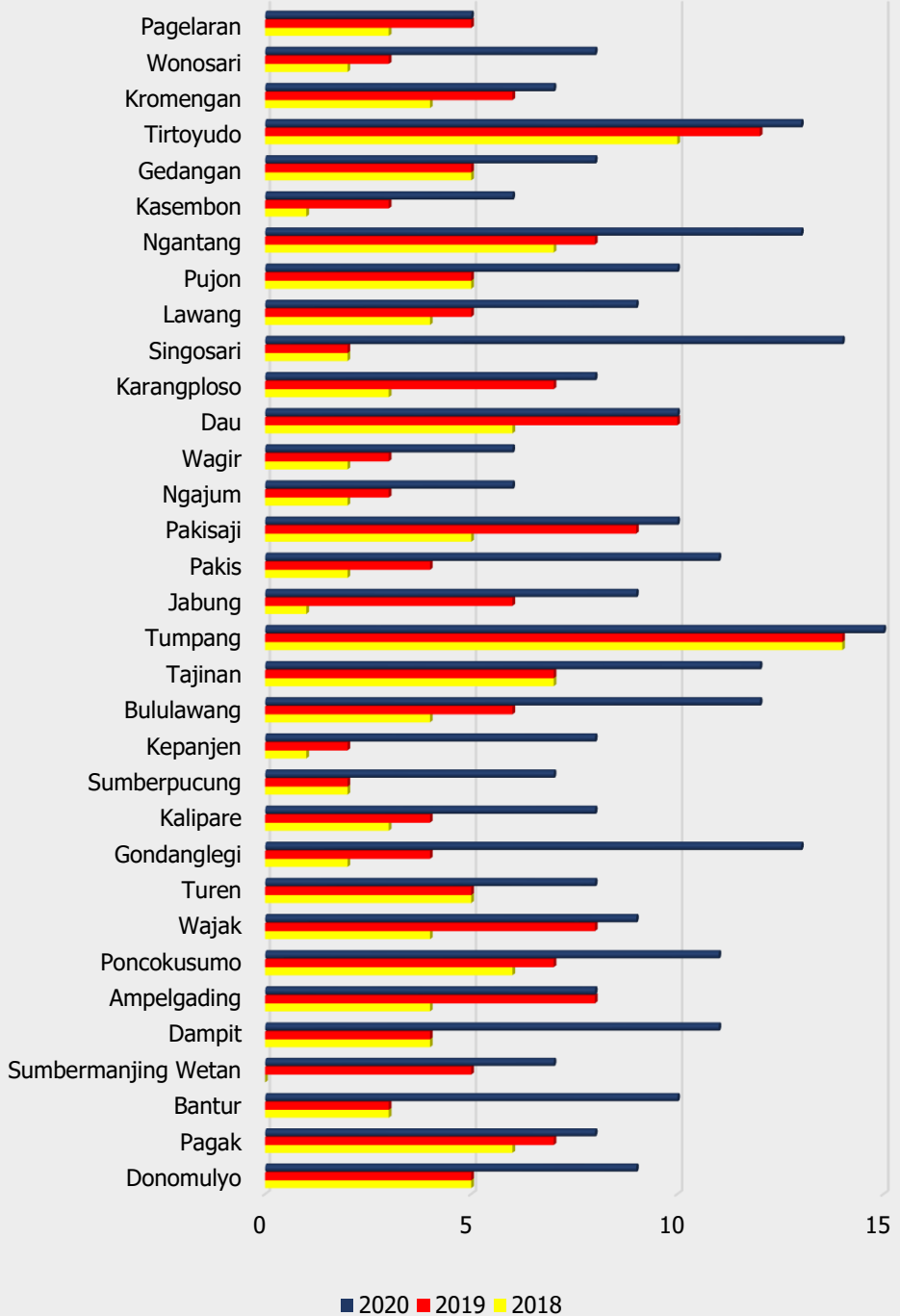
Sumber : Dinas Pemberdayaan Perempuan dan Perlindungan Anak

3.1.25 Banyaknya Kasus Kekerasan Pada Anak Berdasarkan Jenis Kelamin di Kabupaten Malang

No	Bulan	2018		2019		2020				
		Laki - Laki	Perempuan	Jumlah	Laki - Laki	Perempuan	Jumlah	Laki - Laki	Perempuan	Jumlah
1	Januari	5	18	23	1	13	14	1	5	6
2	Februari	4	7	11	6	6	12	1	1	2
3	Maret	10	17	27	3	6	9	6	0	6
4	April	3	13	16	1	9	10	0	0	0
5	Mei	3	15	18	5	7	12	0	1	1
6	Juni	4	9	13	0	9	9	0	0	0
7	Juli	2	11	13	5	7	12	2	3	5
8	Agustus	4	10	14	2	0	2	0	2	2
9	September	3	11	14	2	0	2	1	1	2
10	Oktober	3	10	13	2	1	3	1	3	4
11	Nopember	9	6	15	4	2	6	3	5	8
12	Desember	0	2	2	1	2	3	0	4	4
JUMLAH		50	129	179	32	62	94	15	25	40

Sumber : Dinas Pemberdayaan Perempuan dan Perlindungan Anak

Banyaknya Kelompok Ekonomi Masyarakat Desa/Kelurahan Menurut Kecamatan Tahun 2018-2020



Gambar 3.1.17 Banyaknya Kelompok Ekonomi Masyarakat Desa/Kelurahan Menurut Kecamatan Tahun 2018-2020

Tabel 3.1.26 Banyaknya Kelompok Ekonomi Masyarakat Desa/Kelurahan Menurut Kecamatan Tahun 2018-2020

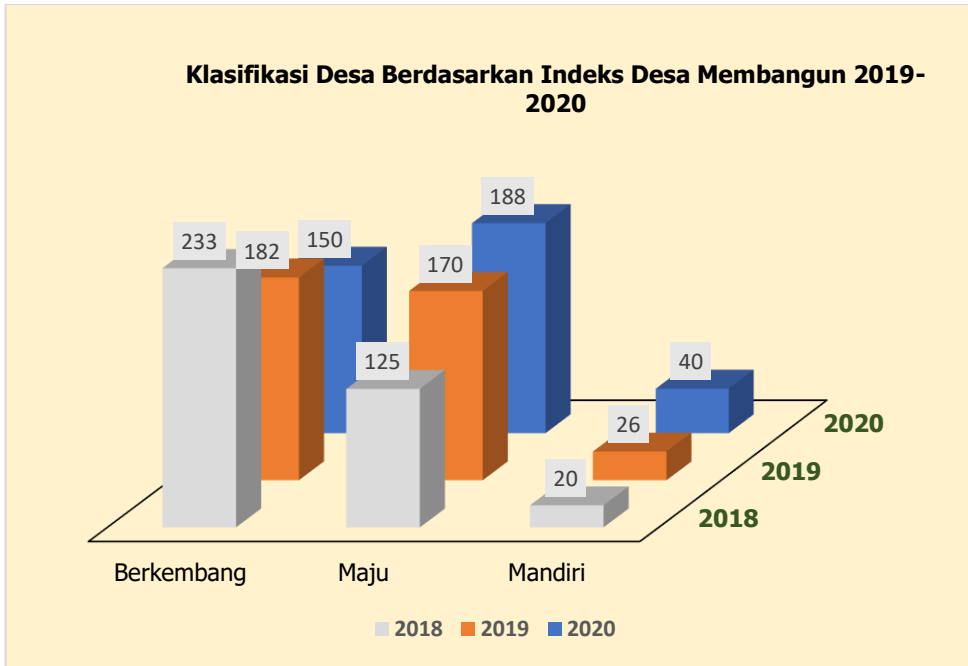
No	Kecamatan	2018	2019	2020
1	Donomulyo	5	5	9
2	Pagak	6	7	8
3	Bantur	3	3	10
4	Sumbermanjing Wetan	0	5	7
5	Dampit	4	4	11
6	Ampelgading	4	8	8
7	Poncokusumo	6	7	11
8	Wajak	4	8	9
9	Turen	5	5	8
10	Gondanglegi	2	4	13
11	Kalipare	3	4	8
12	Sumberpucung	2	2	7
13	Kepanjen	1	2	8
14	Bululawang	4	6	12
15	Tajinan	7	7	12
16	Tumpang	14	14	15
17	Jabung	1	6	9
18	Pakis	2	4	11
19	Pakisaji	5	9	10
20	Ngajum	2	3	6
21	Wagir	2	3	6
22	Dau	6	10	10
23	Karangploso	3	7	8
24	Singosari	2	2	14
25	Lawang	4	5	9
26	Pujon	5	5	10
27	Ngantang	7	8	13
28	Kasembon	1	3	6
29	Gedangan	5	5	8
30	Tirtoyudo	10	12	13
31	Kromengan	4	6	7
32	Wonosari	2	3	8
33	Pagelaran	3	5	5
Jumlah		134	187	309

Sumber : Dinas Pemberdayaan Masyarakat dan Desa Kabupaten Malang

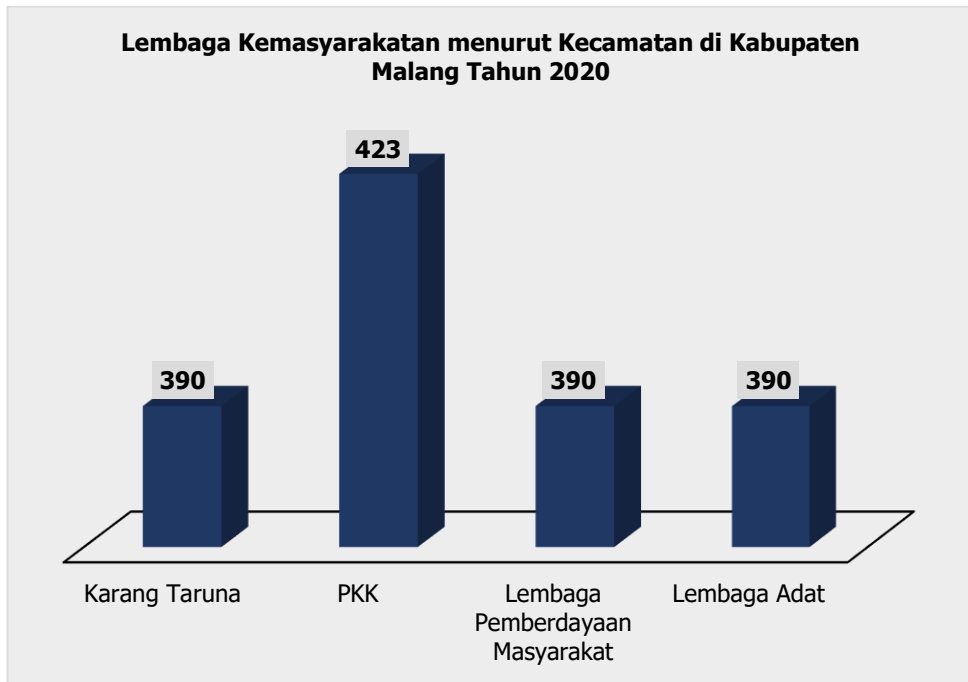
Tabel 3.1.27 Banyaknya Komunitas masyarakat yang dapat mengelola dan memanfaatkan Sumber Daya Alam Kabupaten Malang 2018-2020

No.	Kecamatan	2018	2019	2020
1	Donomulyo	10	10	10
2	Pagak	12	12	12
3	Bantur	21	24	24
4	Sumbermanjing Wetan	27	27	27
5	Dampit	11	11	11
6	Ampelgading	17	17	17
7	Poncokusumo	55	59	59
8	Wajak	28	30	38
9	Turen	22	22	22
10	Gondanglegi	17	17	17
11	Kalipare	9	9	9
12	Sumberpucung	12	12	12
13	Kepanjen	29	47	47
14	Bululawang	9	9	9
15	Tajinan	21	21	21
16	Tumpang	29	30	30
17	Jabung	8	10	10
18	Pakis	18	18	18
19	Pakisaji	40	40	40
20	Ngajum	29	29	29
21	Wagir	28	28	28
22	Dau	32	32	32
23	Karangploso	39	41	41
24	Singosari	14	14	14
25	Lawang	34	34	34
26	Pujon	7	7	15
27	Ngantang	16	20	20
28	Kasembon	7	7	7
29	Gedangan	10	10	10
30	Tirtoyudo	15	15	15
31	Kromengan	25	25	25
32	Wonosari	36	36	36
33	Pagelaran	20	20	26
JUMLAH		707	743	765

Sumber : Dinas Pemberdayaan Masyarakat dan Desa Kabupaten Malang



Gambar 3.1.18 Klasifikasi Desa Berdasarkan Indeks Desa Membangun di Kabupaten Malang Tahun 2018-2020



Gambar 3.1.19 Lembaga Kemasyarakatan menurut Kecamatan di Kabupaten Malang Tahun 2020

3.1.28 Klasifikasi Desa Berdasarkan Indeks Desa Membangun menurut Kecamatan di Kabupaten Malang

No	Kecamatan	2018						2019						2020					
		Status Desa			Status Desa			Status Desa			Status Desa			Status Desa					
		Sangat Tertinggal	Tertinggal	Berkembang	Maju	Mandiri	Sangat Tertinggal	Tertinggal	Berkembang	Maju	Mandiri	Sangat Tertinggal	Tertinggal	Berkembang	Maju	Mandiri			
1	Donomulyo	0	0	6	4	0	0	0	6	4	0	0	0	5	0	0			
2	Pagak	0	0	4	4	0	0	0	4	4	0	0	0	4	0	0			
3	Bantur	0	0	8	2	0	0	0	4	6	0	0	0	1	9	0			
4	Sumbermanjing Wetan	0	0	12	1	2	0	0	9	4	2	0	0	9	4	2			
5	Dampit	0	0	10	1	0	0	0	9	2	0	0	0	9	2	0			
6	Ampelgading	0	0	5	8	0	0	0	7	6	0	0	0	7	6	0			
7	Poncokusumo	0	0	13	4	0	0	0	11	6	0	0	0	6	10	1			
8	Wajak	0	0	9	4	0	0	0	6	7	0	0	0	4	8	1			
9	Turen	0	0	13	2	0	0	0	13	2	0	0	0	11	4	0			
10	Gondanglegi	0	0	10	4	0	0	0	9	5	0	0	0	8	6	0			
11	Kalipare	0	0	9	0	0	0	0	6	3	0	0	0	6	3	0			
12	Sumberpucung	0	0	0	1	6	0	0	0	1	6	0	0	0	1	6			
13	Kepanjen	0	0	4	10	0	0	0	1	13	0	0	0	0	14	0			
14	Bululawang	0	0	11	3	0	0	0	9	5	0	0	0	8	5	1			
15	Tajinan	0	0	8	4	0	0	0	5	7	0	0	0	10	2	0			
16	Tumpang	0	0	12	2	1	0	0	10	4	1	0	0	9	5	1			
17	Jabung	0	0	14	1	0	0	0	14	1	0	0	0	14	1	0			
18	Pakis	0	0	8	7	0	0	0	8	7	0	0	0	8	7	0			
19	Pakisaji	0	0	6	6	0	0	0	5	7	0	0	0	5	7	0			
20	Ngajum	0	0	7	2	0	0	0	7	2	0	0	0	7	2	0			
21	Wagir	0	0	7	5	0	0	0	5	7	0	0	0	4	8	0			
22	Dau	0	0	5	2	3	0	0	0	7	3	0	0	0	5	5			
23	Karangploso	0	0	5	3	1	0	0	5	2	2	0	0	3	4	2			
24	Singosari	0	0	9	5	0	0	0	8	6	0	0	0	8	6	0			
25	Lawang	0	0	4	6	0	0	0	2	7	1	0	0	2	6	2			
26	Pujon	0	0	3	6	1	0	0	2	7	1	0	0	6	4	0			
27	Ngantang	0	0	4	5	4	0	0	1	8	4	0	0	0	6	7			
28	Kasembon	0	0	3	2	1	0	0	2	3	1	0	0	2	3	1			
29	Gedangan	0	0	4	3	1	0	0	1	6	1	0	0	0	7	1			
30	Tirtoyudo	0	0	8	5	0	0	0	6	7	0	0	0	6	7	0			
31	Kromengan	0	0	0	7	0	0	0	0	4	3	0	0	0	4	3			
32	Wonosari	0	0	6	2	0	0	0	4	4	0	0	0	1	7	0			
33	Pagelaran	0	0	6	4	0	0	0	3	6	1	0	0	3	6	1			
Total		0	0	233	125	20	0	0	182	170	26	0	0	150	188	40			

Sumber : Dinas Pemberdayaan Masyarakat dan Desa

3.1.29 Lembaga Kemasyarakatan menurut Kecamatan di Kabupaten Malang Tahun 2018-2020

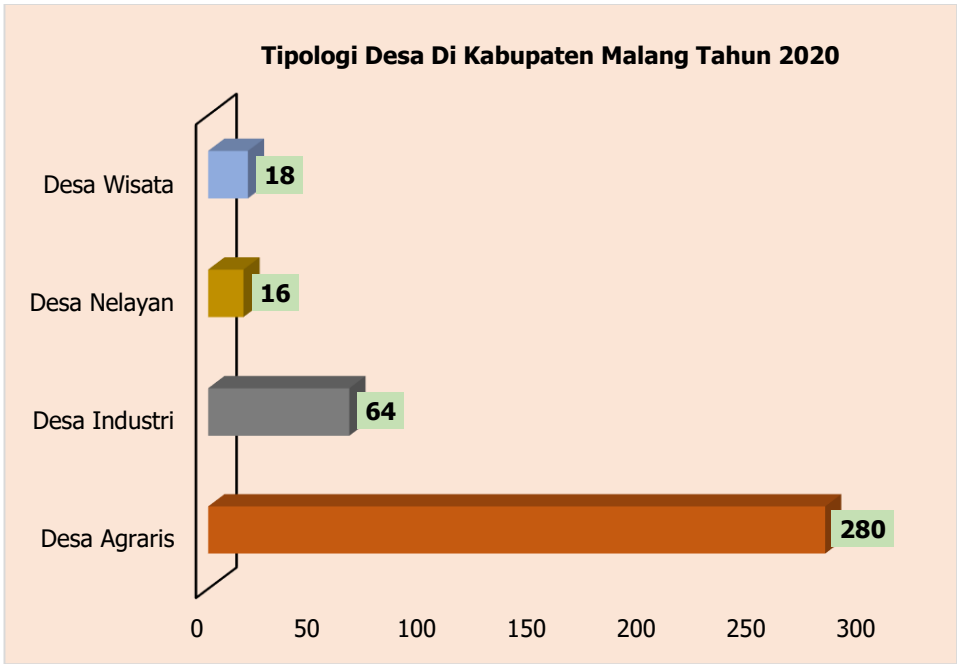
No.	Kecamatan	2018					2019					2020					
		Lembaga Kemasyarakatan		Lembaga Kemasyarakatan		Lembaga Kemasyarakatan		Lembaga Kemasyarakatan		Lembaga Kemasyarakatan		Lembaga Kemasyarakatan		Lembaga Kemasyarakatan		Lembaga Kemasyarakatan	
		Karang Taruna	PKK	Lembaga Pemberdayaan Masyarakat	Lembaga Adat	Karang Taruna	PKK	Lembaga Pemberdayaan Masyarakat	Lembaga Adat	Karang Taruna	PKK	Lembaga Pemberdayaan Masyarakat	Lembaga Adat	Karang Taruna	PKK	Lembaga Pemberdayaan Masyarakat	Lembaga Adat
1	Donomulyo	10	11	10	10	10	11	10	10	10	11	10	10	10	11	10	10
2	Pagak	8	9	8	10	10	11	10	10	10	11	10	10	10	11	10	10
3	Bantur	10	11	10	15	15	16	15	15	15	16	15	15	15	16	15	15
4	Sumbermanjing wetan	15	16	15	13	13	14	13	13	13	14	13	13	13	14	13	13
5	Dampit	12	13	12	17	17	18	17	17	17	18	17	17	17	18	17	17
6	Ampelgading	13	14	13	17	17	18	17	17	17	18	17	17	17	18	17	17
7	Poncokusumo	17	18	17	14	14	15	14	14	14	15	14	14	14	15	14	14
8	Wajak	13	14	13	9	9	10	9	9	9	10	9	9	9	10	9	9
9	Turen	17	18	17	7	7	8	7	7	7	8	7	7	7	8	7	7
10	Gondanglegi	14	15	14	14	14	15	14	14	14	15	14	14	14	15	14	14
11	Kalipare	9	10	9	8	8	9	8	8	8	9	8	8	8	9	8	8
12	Sumberpucung	7	8	7	15	15	16	15	15	15	16	15	15	15	16	15	15
13	Kepanjen	18	19	18	15	15	16	15	15	15	16	15	15	15	16	15	15
14	Bululawang	14	15	14	18	18	19	18	18	18	19	18	18	18	19	18	18
15	Tajinan	12	13	12	9	9	10	9	9	9	10	9	9	9	10	9	9
16	Tumpang	15	16	15	17	17	18	17	17	17	18	17	17	17	18	17	17
17	Jabung	15	16	15	10	10	11	10	10	10	11	10	10	10	11	10	10
18	Pakis	15	16	15	12	12	13	12	12	12	13	12	12	12	13	12	12
19	Pakisaji	12	13	12	10	10	11	10	10	10	11	10	10	10	11	10	10
20	Ngajum	9	10	9	12	12	13	12	12	12	13	12	12	12	13	12	12
21	Wagir	12	13	12	12	12	13	12	12	12	13	12	12	12	13	12	12
22	Dau	10	11	10	13	13	14	13	13	13	14	13	13	13	14	13	13
23	Karangploso	9	10	9	8	8	9	8	8	8	9	8	8	8	9	8	8
24	Singosari	17	18	17	6	6	7	6	6	6	7	6	6	6	7	6	6
25	Lawang	12	13	12	13	13	14	13	13	13	14	13	13	13	14	13	13
26	Pujon	10	11	10	7	7	8	7	7	7	8	7	7	7	8	7	7
27	Ngarang	13	14	13	8	8	9	8	8	8	9	8	8	8	9	8	8
28	Kasembon	6	7	6	10	10	11	10	10	10	11	10	10	10	11	10	10
29	Gedangan	8	9	8	12	12	13	12	12	12	13	12	12	12	13	12	12
30	Tirtoyudo	13	14	13	13	13	14	13	13	13	14	13	13	13	14	13	13
31	Kromengan	7	8	7	15	15	16	15	15	15	16	15	15	15	16	15	15
32	Wonosari	8	9	8	9	9	10	9	9	9	10	9	9	9	10	9	9
33	Pegelaran	10	11	10	12	12	13	12	12	12	13	12	12	12	13	12	12
Jumlah		390	423	390	390	390	423	390	390	390	423	390	390	423	390	390	390

Sumber : Dinas Pemberdayaan Masyarakat dan Desa

Tabel 3.1.30 Banyaknya Kelurahan dan Desa menurut Kecamatan di Kabupaten Malang Tahun 2018-2020

No.	Kecamatan	Kelurahan	Desa		
			Jumlah Desa	RW	RT
1	Donomulyo	-	10	115	487
2	Pagak	-	8	77	330
3	Bantur	-	10	96	492
4	Sumbermanjing Wetan	-	15	112	525
5	Dampit	1	11	114	713
6	Ampelgading	-	13	97	312
7	Poncokusumo	-	17	170	820
8	Wajak	-	13	152	487
9	Turen	2	15	168	705
10	Gondanglegi	-	14	58	382
11	Kalipare	-	9	58	442
12	Sumberpucung	-	7	53	261
13	Kepanjen	4	14	77	468
14	Bululawang	-	14	89	351
15	Tajinan	-	12	75	359
16	Tumpang	-	15	104	651
17	Jabung	-	15	82	476
18	Pakis	-	15	147	800
19	Pakisaji	-	12	87	380
20	Ngajum	-	9	90	329
21	Wagir	-	12	89	378
22	Dau	-	10	77	310
23	Karangploso	-	9	105	473
24	Singosari	3	14	152	836
25	Lawang	2	10	146	607
26	Pujon	-	10	85	310
27	Ngantang	-	13	72	346
28	Kasembon	-	6	63	187
29	Gedangan	-	8	80	354
30	Tirtoyudo	-	13	61	298
31	Kromengan	-	7	51	232
32	Wonosari	-	8	86	306
33	Pagelaran	-	10	67	289
Jumlah		12	378	3155	14696

Sumber : Dinas Pemberdayaan Masyarakat dan Desa Kabupaten Malang



Gambar 3.1.20 Tipologi Desa Di Kabupaten Malang Menurut Kecamatan Tahun 2020

Tabel 3.1.31 Tipologi Desa Di Kabupaten Malang Menurut Kecamatan Tahun 2018-2020

No.	Kecamatan	Tahun 2018-2020			
		Desa Agraris	Desa Industri	Desa Nelayan	Desa Wisata
1	Donomulyo	4	0	6	0
2	Pagak	8	0	0	0
3	Bantur	7	0	3	0
4	Sumbermanjing Wetan	11	0	3	1
5	Dampit	11	0	0	0
6	Ampelgading	12	0	1	0
7	Poncokusumo	15	0	0	3
8	Wajak	12	0	0	0
9	Turen	13	1	0	1
10	Gondanglegi	14	0	0	0
11	Kalipare	9	0	0	0
12	Sumberpucung	7	0	0	0
13	Kepanjen	11	3	0	0
14	Bululawang	10	4	0	0
15	Tajinan	10	2	0	0
16	Tumpang	14	0	0	1
17	Jabung	12	2	0	1
18	Pakis	4	12	0	0
19	Pakisaji	6	6	0	0
20	Ngajum	8	0	0	0
21	Wagir	6	6	0	0
22	Dau	6	3	0	1
23	Karangploso	6	3	0	0
24	Singosari	8	6	0	0
25	Lawang	4	4	0	1
26	Pujon	4	6	0	2
27	Ngantang	5	4	0	2
28	Kasembon	3	2	0	1
29	Gedangan	5	0	3	0
30	Tirtoyudo	10	0	0	3
31	Kromengan	8	0	0	0
32	Wonosari	7	0	0	1
33	Pagelaran	10	0	0	0
Jumlah		280	64	16	18

Sumber : Dinas Pemberdayaan Masyarakat dan Desa

3.1.32 Banyaknya Kantor Pemerintah Desa dan Kantor Kelurahan Berdasarkan Status Kepemilikan di Kabupaten Malang Tahun 2019-2020

No.	Kecamatan	Tahun 2019												Tahun 2020											
		Kantor Pemerintah Desa				Kantor Kelurahan				Kantor Pemerintah Desa				Kantor Kelurahan											
		Kantor Milik Desa	Kantor Sewa/ Kontrak	Kantor yang menumpang	Kantor Milik Kelurahan	Kantor Milik Kelurahan	Kantor Sewa/ Kontrak	Kantor yang menumpang	Kantor Milik Desa	Kantor Milik Desa	Kantor Sewa/ Kontrak	Kantor yang menumpang	Kantor Milik Kelurahan	Kantor Milik Kelurahan	Kantor Sewa/ Kontrak	Kantor yang menumpang									
1	Donomulyo	10	0	0	0	0	0	0	10	0	0	0	0	0	0										
2	Pagak	8	0	0	0	0	0	0	8	0	0	0	0	0	0										
3	Bantur	10	0	0	0	0	0	0	10	0	0	0	0	0	0										
4	Sumbermanjing Wetan	15	0	0	0	0	0	0	15	0	0	0	0	0	0										
5	Dampit	11	0	0	1	0	0	0	11	0	0	0	1	0	0										
6	Ampelgading	13	0	0	0	0	0	0	13	0	0	0	0	0	0										
7	Poncokusumo	17	0	0	0	0	0	0	17	0	0	0	0	0	0										
8	Wajak	13	0	0	0	0	0	0	13	0	0	0	0	0	0										
9	Turen	15	0	0	2	0	0	0	15	0	0	0	2	0	0										
10	Gondanglegi	14	0	0	0	0	0	0	14	0	0	0	0	0	0										
11	Kalipare	8	0	1	0	0	0	0	9	0	0	0	0	0	0										
12	Sumberpucung	7	0	0	0	0	0	0	7	0	0	0	0	0	0										
13	Kepanjen	14	0	0	4	0	0	0	14	0	0	0	4	0	0										
14	Bululawang	13	0	1	0	0	0	0	14	0	0	0	0	0	0										
15	Tajinan	12	0	0	0	0	0	0	12	0	0	0	0	0	0										
16	Tumpang	15	0	0	0	0	0	0	15	0	0	0	0	0	0										
17	Jabung	15	0	0	0	0	0	0	15	0	0	0	0	0	0										
18	Pakis	13	1	1	0	0	0	0	15	0	0	0	0	0	0										
19	Pakisaji	12	0	0	0	0	0	0	12	0	0	0	0	0	0										
20	Ngajum	9	0	0	0	0	0	0	9	0	0	0	0	0	0										
21	Wagir	12	0	0	0	0	0	0	12	0	0	0	0	0	0										
22	Dau	10	0	0	0	0	0	0	10	0	0	0	0	0	0										
23	Karangploso	9	0	0	0	0	0	0	9	0	0	0	0	0	0										
24	Singosari	14	0	0	3	0	0	0	14	0	0	0	3	0	0										
25	Lawang	10	0	0	2	0	0	0	10	0	0	0	2	0	0										
26	Pujon	9	0	1	0	0	0	0	10	0	0	0	0	0	0										
27	Ngantang	13	0	0	0	0	0	0	13	0	0	0	0	0	0										
28	Kasembon	6	0	0	0	0	0	0	6	0	0	0	0	0	0										
29	Gedangan	8	0	0	0	0	0	0	8	0	0	0	0	0	0										
30	Tirtoyudo	13	0	0	0	0	0	0	13	0	0	0	0	0	0										
31	Kromengan	7	0	0	0	0	0	0	7	0	0	0	0	0	0										
32	Wonosari	8	0	0	0	0	0	0	8	0	0	0	0	0	0										
33	Pagelaran	10	0	0	0	0	0	0	10	0	0	0	0	0	0										
Jumlah		373	1	4	12	0	0	0	378	0	0	0	12	0	0										

Sumber : Dinas Pemberdayaan Masyarakat dan Desa

3.1.33 Banyaknya Kantor Desa/Kelurahan Berdasarkan Kondisi di Kabupaten Malang Tahun 2019-2020

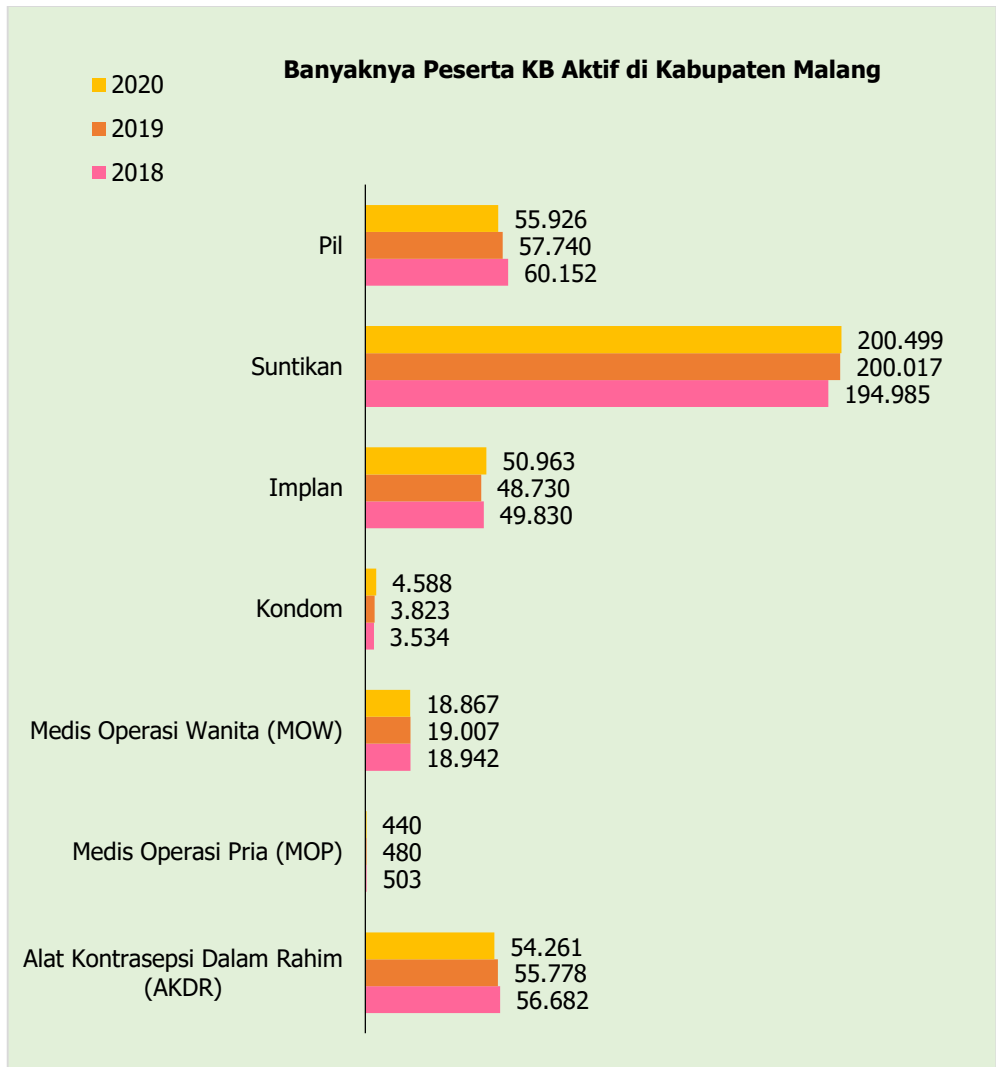
No.	Kecamatan	Tahun 2019						Tahun 2020								
		Kondisi Kantor Milik Desa		Kondisi Kantor Milik Kelurahan		Kondisi Kantor Milik Desa		Kondisi Kantor Milik Kelurahan		Kondisi Kantor Milik Desa		Kondisi Kantor Milik Kelurahan				
		Baik	Sedang	Buruk	Baik	Sedang	Buruk	Baik	Sedang	Buruk	Baik	Sedang	Buruk			
1	Donomulyo	10	0	0	0	0	0	0	0	0	0	0	0	0	0	0
2	Pagak	3	5	0	0	0	0	0	0	0	0	0	0	0	0	0
3	Bantur	9	5	0	0	0	0	0	0	0	0	0	0	0	0	0
4	Sumbermanjing Wetan	6	9	0	0	0	0	0	0	0	0	0	0	0	0	0
5	Dempit	10	0	1	1	0	0	0	0	0	0	0	0	0	0	0
6	Ampelgading	2	8	0	0	0	0	0	0	1	0	0	0	0	0	0
7	Poncokusumo	17	0	0	0	0	0	0	0	0	0	0	0	0	0	0
8	Wajak	11	2	0	0	0	0	0	0	0	0	0	0	0	0	0
9	Turen	15	0	0	0	0	0	0	0	0	0	0	0	0	0	0
10	Gondanglegi	13	1	0	0	0	0	0	0	0	0	0	0	0	0	0
11	Kalipare	4	5	0	0	0	0	0	0	0	0	0	0	0	0	0
12	Sumberpucung	5	2	0	0	0	0	0	0	0	0	0	0	0	0	0
13	Kepanjen	13	0	0	4	0	0	0	0	0	0	0	0	0	0	0
14	Bululawang	11	3	0	0	0	0	0	0	0	0	0	0	0	0	0
15	Tajinan	12	0	0	0	0	0	0	0	0	0	0	0	0	0	0
16	Tumpang	13	2	0	2	0	0	0	0	0	0	0	0	0	0	0
17	Jabung	7	8	0	0	0	0	0	0	0	0	0	0	0	0	0
18	Pakis	11	3	1	0	0	0	0	0	0	0	0	0	0	0	0
19	Pakisaji	7	4	1	0	0	0	0	0	0	0	0	0	0	0	0
20	Ngajum	8	1	0	0	0	0	0	0	0	0	0	0	0	0	0
21	Wagir	6	5	1	0	0	0	0	0	0	0	0	0	0	0	0
22	Dau	10	0	0	0	0	0	0	0	0	0	0	0	0	0	0
23	Karangploso	9	0	0	0	0	0	0	0	0	0	0	0	0	0	0
24	Singosari	14	0	0	3	0	0	0	0	0	0	0	0	0	0	0
25	Lawang	5	5	0	2	0	0	0	0	0	0	0	0	0	0	0
26	Pujon	10	0	0	0	0	0	0	0	0	0	0	0	0	0	0
27	Ngantang	12	1	0	0	0	0	0	0	0	0	0	0	0	0	0
28	Kasembon	6	0	0	0	0	0	0	0	0	0	0	0	0	0	0
29	Gedangan	4	4	0	0	0	0	0	0	0	0	0	0	0	0	0
30	Tirtoyudo	13	0	0	0	0	0	0	0	0	0	0	0	0	0	0
31	Kromengan	6	1	0	0	0	0	0	0	0	0	0	0	0	0	0
32	Wonosari	8	0	0	0	0	0	0	0	0	0	0	0	0	0	0
33	Pagelaran	7	3	0	0	0	0	0	0	0	0	0	0	0	0	0
Jumlah		297	77	4	12	0	0	0	0	1	0	0	0	0	0	0

Sumber : Dinas Pemberdayaan Masyarakat dan Desa

3.1.34 Banyaknya Aparat Pemerintah Desa Berdasarkan Tingkat Pendidikan Tahun 2019-2020

No.	Kecamatan	Tahun 2019					Tahun 2020						
		Tidak Sekolah/ Belum Tamat SD	Tamat SD	Tamat SMP	Tamat SMA	Lulusan Akademi (D1,D2,D3)	Lulusan Sarjana	Tidak Sekolah/ Belum Tamat SD	Tamat SD	Tamat SMP	Tamat SMA	Lulusan Akademi (D1,D2,D3)	Lulusan Sarjana
1	Donomulyo	0	0	7	93	4	5	0	0	5	100	5	5
2	Pagak	0	0	15	51	3	6	0	0	5	58	2	12
3	Bantur	0	0	18	86	3	4	0	0	9	92	2	5
4	Sumbermanjing	0	0	10	148	4	14	0	0	8	138	3	21
5	Dampit	0	0	0	100	0	7	0	0	10	106	1	12
6	Ampelgading	0	0	0	87	14	19	0	0	2	107	5	24
7	Poncokusumo	0	0	1	130	3	12	0	0	0	140	3	23
8	Wajak	0	0	5	131	4	18	0	0	1	121	4	13
9	Turen	0	0	0	131	3	17	0	0	0	127	3	21
10	Gondanglegi	0	0	12	117	0	12	0	0	1	122	2	17
11	Kalipare	0	0	5	82	1	21	0	0	2	83	3	24
12	Sumberpucung	0	0	4	50	4	13	0	0	1	53	5	14
13	Kepanjen	0	1	1	110	3	24	0	0	2	50	1	13
14	Bululawang	0	0	3	118	8	23	0	0	2	117	7	25
15	Tajinan	0	0	0	98	4	23	0	0	1	102	3	26
16	Tumpang	0	0	10	114	6	22	0	0	4	125	5	23
17	Jabung	0	0	0	120	3	21	0	0	0	118	3	27
18	Pakis	0	0	2	123	11	19	0	0	1	123	8	28
19	Pakisaji	0	0	1	112	0	11	0	0	2	114	0	14
20	Ngajum	0	0	4	66	0	18	0	0	2	70	0	23
21	Wagir	0	0	10	103	3	28	0	0	9	109	6	29
22	Dau	0	0	2	74	3	24	0	0	3	78	2	24
23	Karangploso	0	0	5	81	1	14	0	0	2	85	1	17
24	Singosari	0	0	4	144	0	49	0	0	1	122	4	38
25	Lawang	0	0	7	78	7	23	0	0	4	89	4	23
26	Pujon	0	0	29	59	2	18	0	0	23	60	1	27
27	Ngantang	0	0	6	132	2	11	0	0	6	137	0	15
28	Kaesebon	0	0	4	70	0	15	0	0	4	61	0	12
29	Gedangan	0	0	0	69	11	19	0	0	3	70	4	19
30	Tirtoyudo	0	0	0	120	1	20	0	0	0	119	0	26
31	Kromengan	0	0	0	60	0	12	0	0	1	67	0	8
32	Wonosari	0	0	0	64	2	19	0	0	1	69	1	20
33	Pagelaran	0	1	6	100	1	10	0	0	2	82	1	4
Jumlah		0	2	171	3221	111	571	0	0	117	3214	89	632

Sumber : Dinas Pemberdayaan Masyarakat dan Desa



Gambar 3.1.21 Banyaknya Peserta KB Aktif Menurut Kecamatan di Kabupaten Malang Tahun 2018-2020

3.1.35 Banyaknya Peserta KB Aktif Berdasarkan Jenis Kontrasepsi di Kabupaten Malang Tahun 2018-2020

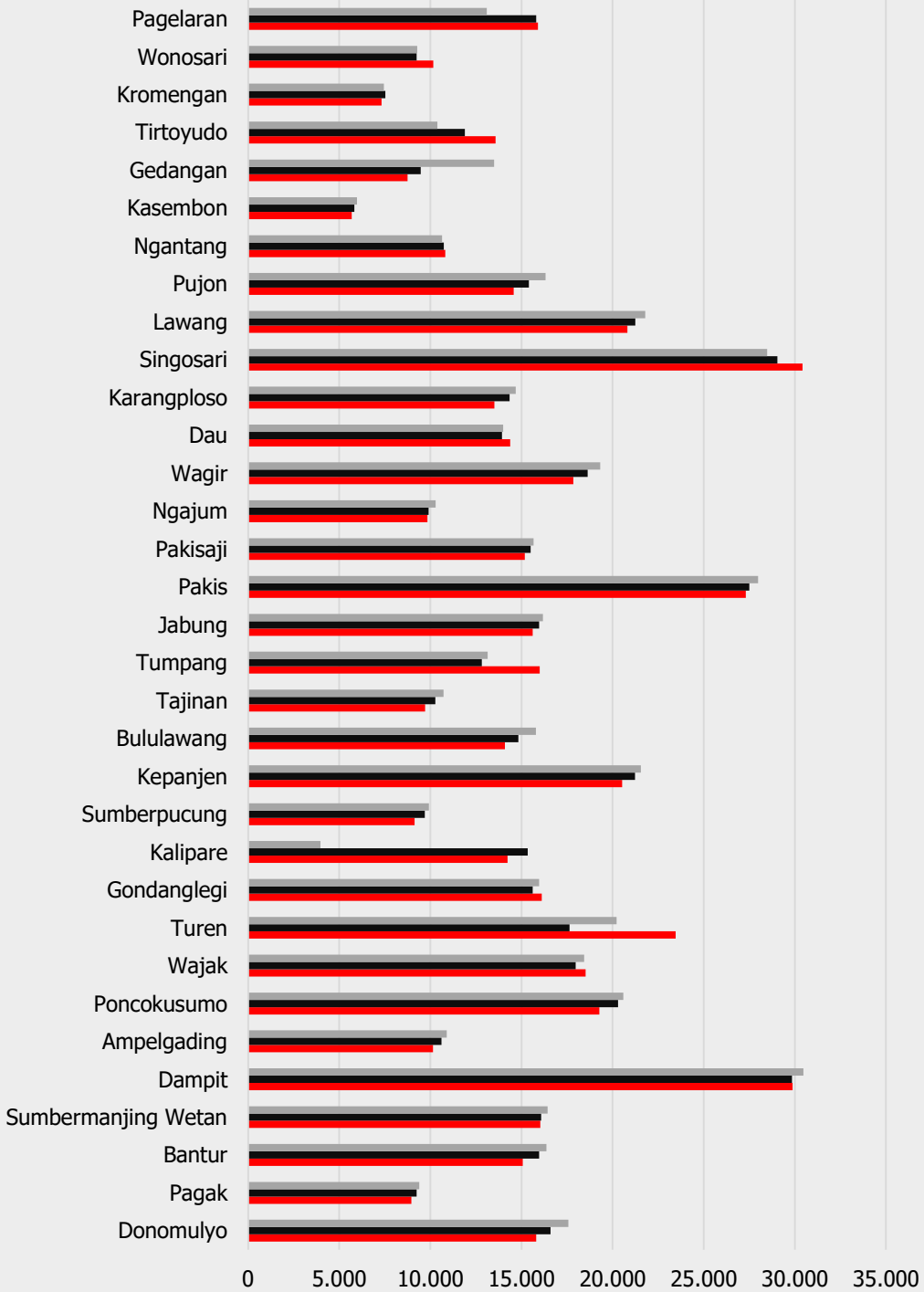
No	Kecamatan	Alat Kontrasepsi Dalam Rahim (AKDR)					Kontrasepsi						
		2018	2019	2020	2018	2019	2020	Medis Operasi Pria (MOP)			Medis Operasi Wanita (MOW)		
								2018	2019	2020	2018	2019	2020
1	Donomulyo	2.034	2.072	2.069	1	1	0	195	195	182			
2	Pagak	453	540	544	32	32	32	211	223	223			
3	Banur	1.628	1.697	1.712	1	1	1	633	650	659			
4	Sumbermanjing Wetan	570	391	441	4	8	9	472	568	625			
5	Dampit	3.201	3.238	3.264	9	9	9	1.509	1.509	1.509			
6	Ampelgading	691	662	706	2	2	2	432	438	453			
7	Poncokusumo	3.961	4.077	4.086	46	46	42	871	882	863			
8	Wajak	1.759	927	1.061	14	11	11	883	603	639			
9	Turen	2.301	1.471	1.698	17	18	12	1.175	807	773			
10	Gondanglegi	907	752	795	8	6	6	444	446	450			
11	Kalipare	1.465	3.849	2.055	0	17	0	255	554	342			
12	Sumberpucung	1.091	1.126	1.198	1	1	2	307	298	322			
13	Kepanjen	3.574	3.736	3.778	22	22	23	797	847	867			
14	Bululawang	2.041	2.116	2.326	14	14	14	830	850	948			
15	Tajinan	568	627	745	11	7	7	416	399	399			
16	Tumpang	3.053	1.363	1.618	106	45	47	648	404	403			
17	Jabung	2.579	2.639	2.704	40	40	40	539	539	539			
18	Pakis	3.207	3.416	3.623	28	22	21	1.043	1.031	1.013			
19	Pakisaji	938	972	1.046	11	12	14	530	574	605			
20	Ngajum	1.001	990	1.017	15	16	16	358	382	398			
21	Wagir	1.749	1.864	2.061	32	40	40	577	580	584			
22	Dau	1.857	1.705	1.870	2	2	2	397	557	564			
23	Karangploso	1.621	1.524	1.603	12	14	10	435	567	604			
24	Singosari	2.794	2.678	2.812	11	21	10	979	1.128	1.093			
25	Lawang	2.944	3.238	3.644	8	8	8	757	792	845			
26	Pujon	1.626	1.657	1.856	43	48	48	275	298	298			
27	Ngantang	1.717	1.699	1.692	4	5	5	283	293	294			
28	Kasembon	1.105	1.159	1.214	1	1	1	336	374	414			
29	Gedangan	403	334	473	0	0	4	334	201	932			
30	Tirtoyudo	1.096	513	182	3	6	0	950	933	261			
31	Kromengan	644	659	672	1	1	1	345	357	357			
32	Wonosari	1.034	1.017	1.012	3	3	3	328	330	330			
33	Pagelaran	1.070	1.070	294	1	1	0	398	398	347			
Jumlah		56.682	55.778	54.261	503	480	440	18.942	19.007	18.867			

No	Kecamatan	Kondom						Implan						Suntikan						2019	2020	2021
		2018	2019	2020	2018	2019	2020	2018	2019	2020	2018	2019	2020	2018	2019	2020	2018	2019	2020			
1	Donomulyo	67	77	65	1.453	1.630	1.759	7.224	7.718	8.154	1.027	1.087	1.048									
2	Pagak	35	37	37	573	697	730	3.843	4.215	4.261	1.407	1.454	1.467									
3	Bantur	92	114	120	2.770	2.998	3.171	3.293	3.359	3.560	2.698	2.830	2.874									
4	Sumbermanjing Wetan	72	143	104	1.325	1.206	1.090	7.838	7.821	8.154	2.048	2.136	1.933									
5	Dampit	198	201	233	2.245	2.697	2.990	12.905	12.207	12.573	2.448	2.496	2.755									
6	Ampelgading	29	36	53	641	822	909	4.521	4.657	4.852	1.486	1.606	1.660									
7	Poncokusumo	130	130	133	2.462	2.664	2.823	4.908	5.528	5.962	1.929	1.985	2.093									
8	Wajak	77	100	174	2.146	1.460	1.832	6.959	9.839	9.741	2.849	1.760	1.885									
9	Turen	533	204	384	1.804	1.259	1.334	8.234	8.429	9.377	2.988	865	1.983									
10	Gondanglegi	231	280	284	1.085	940	1.101	6.255	6.036	5.941	2.636	2.503	2.721									
11	Kalipare	149	35	550	2.215	1.420	3.940	5.246	5.711	2.647	1.881	1.902	2.162									
12	Sumberpucung	102	157	159	592	658	749	2.839	3.279	3.334	1.751	1.506	1.485									
13	Kepanjen	46	51	51	2.020	2.091	2.184	7.933	6.145	6.357	2.875	2.462	2.508									
14	Bululawang	20	20	22	1.176	1.212	1.246	5.139	5.502	6.032	1.403	1.448	1.473									
15	Tajinan	94	115	137	939	1.029	1.280	4.203	4.456	4.366	952	1.025	1.088									
16	Tumpang	65	60	61	1.559	696	795	5.264	6.210	5.763	949	1.089	1.060									
17	Jabung	62	63	80	1.805	2.030	2.230	4.754	5.208	5.506	1.218	1.232	1.218									
18	Pakis	253	295	314	1.602	1.317	1.448	10.125	11.002	11.695	2.894	2.992	2.962									
19	Pakisaji	238	236	318	718	839	990	7.020	7.314	7.157	1.924	1.878	1.806									
20	Ngatum	32	44	46	1.737	1.827	1.955	3.823	3.545	3.784	1.229	1.395	1.368									
21	Wagir	145	173	230	1.856	1.981	2.244	6.495	6.827	7.061	2.832	2.954	3.029									
22	Dau	51	73	77	970	910	978	6.634	6.448	6.391	687	571	469									
23	Karangploso	91	236	250	939	505	412	6.328	6.672	6.628	993	1.454	1.412									
24	Singosari	230	349	466	1.770	1.460	1.323	12.717	12.683	12.370	3.488	3.165	3.232									
25	Lawang	149	149	143	1.168	1.269	1.538	8.940	8.878	8.684	2.281	2.259	2.220									
26	Pujon	70	54	82	3.523	4.100	4.556	4.354	4.074	4.369	1.633	1.693	1.756									
27	Ngantang	31	31	31	1.765	1.825	1.823	3.545	3.361	3.240	1.233	1.187	1.194									
28	Kasembon	13	13	12	777	890	1.056	1.570	1.712	1.776	377	377	372									
29	Gedangan	60	112	83	590	689	1.072	3.917	4.148	6.203	1.728	2.110	1.587									
30	Tirtoyudo	46	65	44	1.378	1.428	800	6.097	5.286	5.171	1.643	1.477	1.179									
31	Kromengan	82	91	82	1.096	1.146	1.257	1.990	1.926	2.059	1.154	1.105	1.030									
32	Wonosari	14	11	11	1.785	1.678	1.687	3.530	3.193	3.184	831	802	805									
33	Pagelaran	27	68	183	1.346	1.357	748	6.542	6.628	6.221	2.880	2.935	1.786									
Jumlah		3.534	3.823	4.588	49.830	48.730	50.963	194.985	200.017	200.499	60.152	57.740	55.926									

Sumber : Dinas Pengendalian Penduduk dan Keluarga Berencana

Jumlah Pasangan Usia Subur di Kabupaten Malang

■ 2020 ■ 2019 ■ 2018

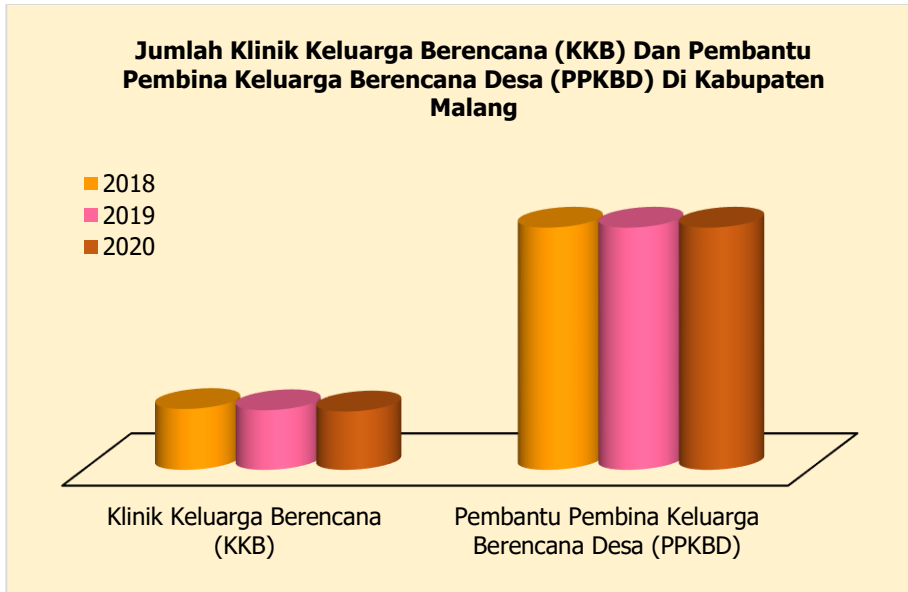


Gambar 3.1.22 Jumlah Pasangan Usia Subur Menurut Kecamatan di Kabupaten Malang Tahun 2019-2020

3.1.36 Banyaknya Pasangan Usia Subur Menurut Kecamatan di Kabupaten Malang Tahun 2018-2020

No	Kecamatan	2018	2019	2020
1	Donomulyo	15.809	16.600	17.566
2	Pagak	8.952	9.247	9.393
3	Bantur	15.070	15.971	16.369
4	Sumbermanjing Wetan	16.032	16.088	16.426
5	Dampit	29.878	29.840	30.473
6	Ampelgading	10.138	10.609	10.893
7	Poncokusumo	19.272	20.295	20.593
8	Wajak	18.515	17.972	18.432
9	Turen	23.461	17.643	20.212
10	Gondanglegi	16.110	15.616	15.963
11	Kalipare	14.242	15.346	13.127
12	Sumberpucung	9.133	9.703	9.925
13	Kepanjen	20.521	21.238	21.544
14	Bululawang	14.091	14.826	15.799
15	Tajinan	9.717	10.271	10.729
16	Tumpang	16.003	12.821	13.148
17	Jabung	15.614	15.963	16.181
18	Pakis	27.317	27.509	27.992
19	Pakisaji	15.188	15.501	15.663
20	Ngajum	9.842	9.905	10.289
21	Wagir	17.844	18.631	19.328
22	Dau	14.378	13.937	13.994
23	Karangploso	13.512	14.352	14.682
24	Singosari	30.430	29.045	28.478
25	Lawang	20.806	21.240	21.785
26	Pujon	14.567	15.407	16.319
27	Ngantang	10.819	10.739	10.638
28	Kasembon	5.692	5.822	5.976
29	Gedangan	8.750	9.473	13.498
30	Tirtoyudo	13.572	11.897	10.378
31	Kromengan	7.317	7.524	7.456
32	Wonosari	10.153	9.248	9.285
33	Pagelaran	15.904	15.809	13.092
Jumlah		508.649	506.088	506.462

Sumber : Dinas Pengendalian Penduduk dan Keluarga Berencana Kabupaten Malang



Gambar 3.1.23 Jumlah Klinik Keluarga Berencana (KKB) Dan Pembantu Pembina Keluarga Berencana Desa (PPKBD) Di Kabupaten Malang Tahun 2018-2020

3.1.37 Banyaknya Klinik Keluarga Berencana (KKB) menurut Kecamatan Di Kabupaten Malang tahun 2018-2020

No.	Kecamatan	2018	2019	2020
1	Donomulyo	3	3	3
2	Pagak	3	3	3
3	Bantur	2	2	2
4	Sumbermanjing Wetan	2	2	2
5	Dampit	5	5	5
6	Ampelgading	1	1	1
7	Poncokusumo	1	1	1
8	Wajak	2	2	2
9	Turen	5	5	5
10	Gondanglegi	3	3	3
11	Kalipare	1	1	1
12	Sumberpucung	3	3	3
13	Kepanjen	9	9	8
14	Bululawang	4	4	4
15	Tajinan	1	1	1
16	Tumpang	2	2	2
17	Jabung	2	2	1
18	Pakis	5	4	4
19	Pakisaji	3	3	3
20	Ngajum	1	1	1
21	Wagir	1	1	1
22	Dau	3	3	3
23	Karangploso	4	4	4

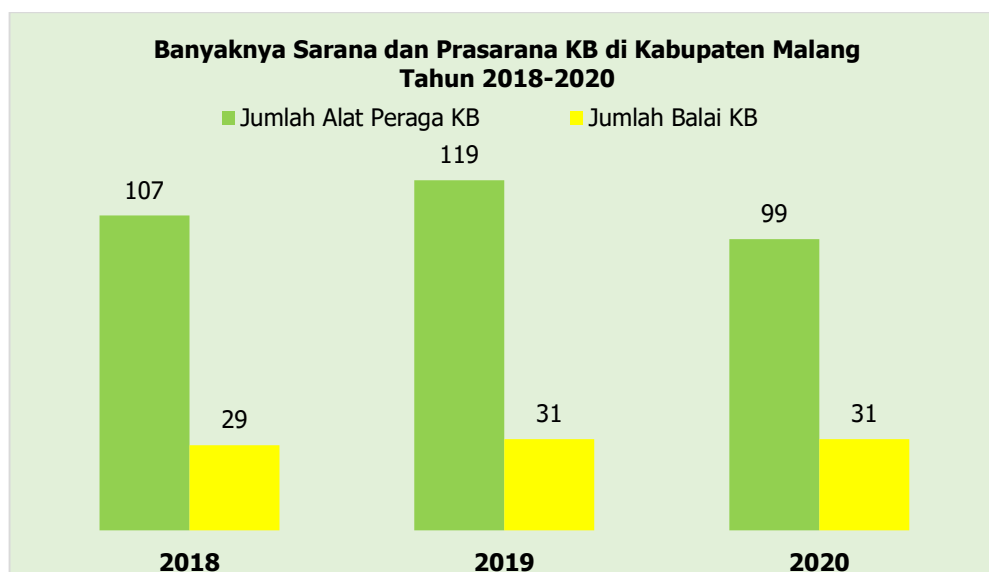
No.	Kecamatan	2018	2019	2020
24	Singosari	9	9	9
25	Lawang	6	6	6
26	Pujon	4	4	4
27	Ngantang	3	3	3
28	Kasembon	2	2	2
29	Gedangan	1	1	1
30	Tirtoyudo	1	1	1
31	Kromengan	3	3	3
32	Wonosari	2	1	1
33	Pagelaran	1	1	1
Jumlah		98	96	94

Sumber : Dinas Pengendalian Penduduk dan Keluarga Berencana Kabupaten Malang

3.1.38 Banyaknya Pembantu Pembina Keluarga Berencana Desa (PPKB) menurut Kecamatan Di Kabupaten Malang Tahun 2018-2020

No	Kecamatan	2018	2019	2020
1	Donomulyo	10	10	10
2	Pagak	8	8	8
3	Bantur	10	10	10
4	Sumbermanjing Wetan	15	15	15
5	Dampit	12	12	12
6	Ampelgading	13	13	13
7	Poncokusumo	17	17	17
8	Wajak	13	13	13
9	Turen	17	17	17
10	Gondanglegi	14	14	14
11	Kalipare	9	9	9
12	Sumberpucung	7	7	7
13	Kepanjen	18	18	18
14	Bululawang	14	14	14
15	Tajinan	12	12	12
16	Tumpang	15	15	15
17	Jabung	15	15	15
18	Pakis	15	15	15
19	Pakisaji	12	12	12
20	Ngajum	9	9	9
21	Wagir	12	12	12
22	Dau	10	10	10
23	Karangploso	9	9	9
24	Singosari	17	17	17
25	Lawang	12	12	12
26	Pujon	10	10	10
27	Ngantang	13	13	13
28	Kasembon	6	6	6

No	Kecamatan	2018	2019	2020
29	Gedangan	8	8	13
30	Tirtoyudo	13	13	8
31	Kromengan	7	7	7
32	Wonosari	8	8	8
33	Pagelaran	10	10	10
Jumlah		390	390	390



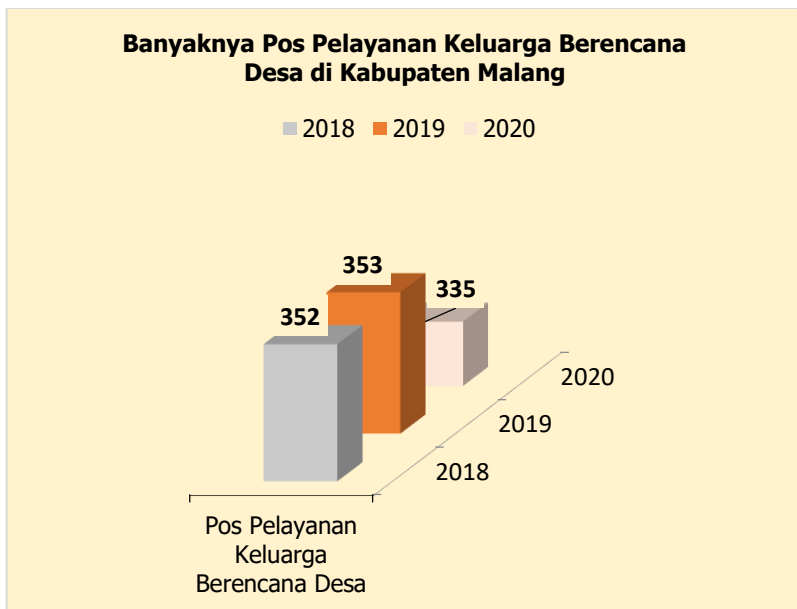
Gambar 3.1.24 Banyaknya Sarana dan Prasarana KB di Kabupaten Malang Tahun 2018-2020

3.1.39 Banyaknya Sarana dan Prasarana KB di Kabupaten Malang Tahun 2018-2020

No.	Kecamatan	2018		2019		2020	
		Jumlah Alat Peraga KB	Jumlah Balai KB	Jumlah Alat Peraga KB	Jumlah Balai KB	Jumlah Alat Peraga KB	Jumlah Balai KB
1	Donomulyo	2	1	2	1	2	1
2	Pagak	2	1	3	1	3	1
3	Bantur	2	1	2	1	2	1
4	Sumbermanjing Wetan	3	1	3	1	3	1
5	Dampit	4	1	4	1	4	1
6	Ampelgading	3	1	13	1	4	1
7	Poncokusumo	4	1	4	1	4	1
8	Wajak	7	1	7	1	3	1
9	Turen	2	1	2	1	2	1
10	Gondanglegi	6	1	6	1	10	1
11	Kalipare	2	1	2	1	2	1
12	Sumberpucung	2	0	2	1	4	1

No.	Kecamatan	2018		2019		2020	
		Jumlah Alat Peraga KB	Jumlah Balai KB	Jumlah Alat Peraga KB	Jumlah Balai KB	Jumlah Alat Peraga KB	Jumlah Balai KB
13	Kepanjen	3	1	3	1	1	1
14	Bululawang	1	1	1	1	1	1
15	Tajinan	3	1	3	1	3	1
16	Tumpang	3	1	3	1	1	1
17	Jabung	2	1	2	1	2	1
18	Pakis	4	0	4	0	4	0
19	Pakisaji	3	0	3	1	3	1
20	Ngajum	2	1	2	1	2	1
21	Wagir	2	1	2	1	2	1
22	Dau	3	1	3	1	3	1
23	Karangploso	2	1	3	1	3	1
24	Singosari	4	1	4	1	4	1
25	Lawang	10	1	10	1	3	1
26	Pujon	3	1	3	1	3	1
27	Ngantang	3	1	3	1	3	1
28	Kasembon	2	1	2	1	2	1
29	Gedangan	3	1	2	1	3	1
30	Tirtoyudo	2	1	3	1	2	1
31	Kromengan	6	0	6	0	6	0
32	Wonosari	3	1	3	1	3	1
33	Pagelaran	4	1	4	1	2	1
Jumlah		107	29	119	31	99	31

Sumber : Dinas Pengendalian Penduduk dan Keluarga Berencana Kabupaten Malang



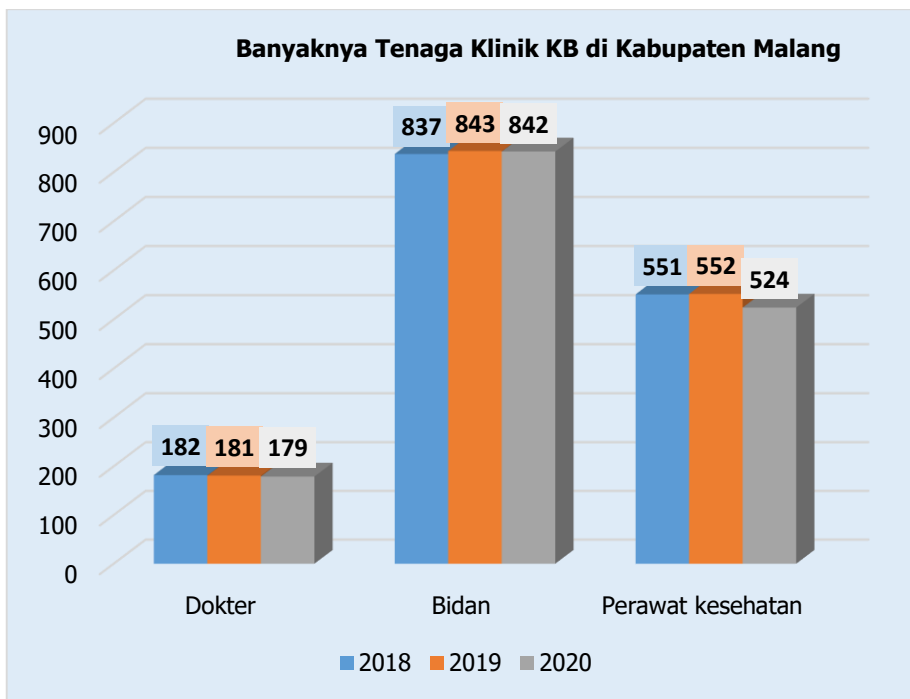
Gambar 3.1.25 Banyaknya Pos Pelayanan Keluarga Berencana Desa Tahun 2018-2020

3.1.40 Banyaknya Pos Pelayanan Keluarga Berencana Desa di Kabupaten Malang Tahun 2018-2020

No	Kecamatan	2018	2019	2020
1	Donomulyo	6	6	6
2	Pagak	5	5	5
3	Bantur	7	7	7
4	Sumbermanjing Wetan	17	17	17
5	Dampit	12	12	12
6	Ampelgading	13	13	13
7	Poncokusumo	17	17	17
8	Wajak	13	13	11
9	Turen	17	17	17
10	Gondanglegi	12	12	12
11	Kalipare	8	8	8
12	Sumberpucung	6	7	7
13	Kepanjen	18	18	18
14	Bululawang	14	14	14
15	Tajinan	9	9	8
16	Tumpang	13	13	0
17	Jabung	12	12	14
18	Pakis	15	15	15
19	Pakisaji	12	12	12
20	Ngajum	9	9	9
21	Wagir	9	9	9
22	Dau	10	10	8
23	Karangploso	6	6	6

No	Kecamatan	2018	2019	2020
24	Singosari	17	17	12
25	Lawang	12	12	10
26	Pujon	7	7	10
27	Ngantang	13	13	13
28	Kasembon	0	0	0
29	Gedangan	6	6	13
30	Tirtoyudo	13	13	8
31	Kromengan	7	7	7
32	Wonosari	8	8	8
33	Pagelaran	9	9	9
Jumlah		352	353	335

Sumber : Dinas Pengendalian Penduduk dan Keluarga Berencana Kabupaten Malang

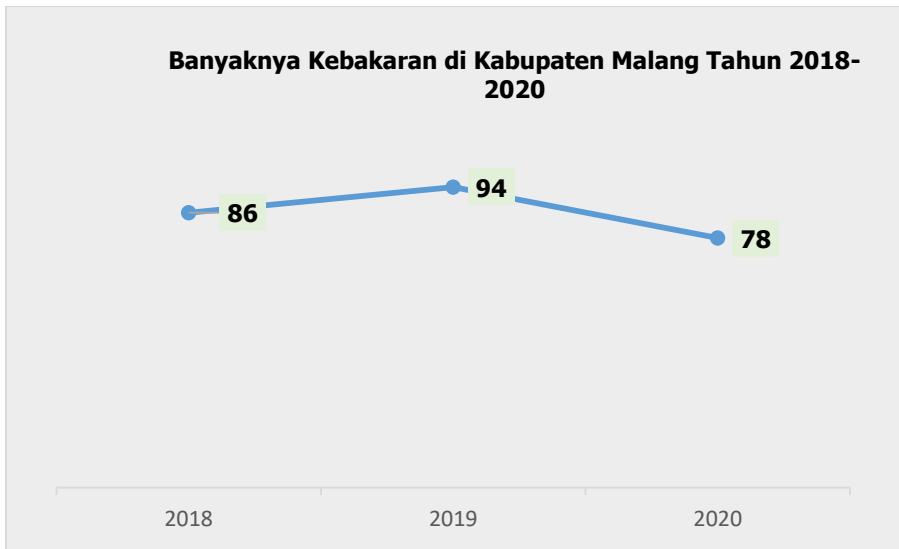


Gambar 3.1.26 Banyaknya Tenaga Klinik KB di Kabupaten Malang Tahun 2018-2020

3.1.41 Banyaknya Tenaga Klinik KB di Kabupaten Malang Tahun 2018-2020

No.	Kecamatan	2018			2019			2020		
		Dokter	Bidan	Perawat kesehatan	Dokter	Bidan	Perawat kesehatan	Dokter	Bidan	Perawat kesehatan
1	Donomulyo	6	31	31	6	31	31	6	31	31
2	Pagak	3	25	24	3	25	24	3	25	24
3	Bantur	1	14	5	1	14	5	1	14	5
4	Sumbermanjing Wetan	3	30	22	3	30	22	3	30	22
5	Dampit	10	26	28	10	26	28	8	45	25
6	Ampelgading	1	16	18	1	16	18	1	16	18
7	Poncokusumo	4	23	25	4	23	25	3	22	21
8	Wajak	10	26	25	10	26	25	7	27	42
9	Turen	14	59	20	14	59	20	11	53	20
10	Gondanglegi	0	6	0	0	6	0	1	5	0
11	Kalipare	1	14	14	1	14	14	1	13	12
12	Sumberpucung	2	19	6	2	19	6	5	17	7
13	Kepanjen	20	72	27	20	72	27	17	69	27
14	Bululawang	15	47	21	15	47	21	15	47	21
15	Tajinan	0	13	0	0	13	0	0	13	0
16	Tumpang	3	20	15	3	20	15	3	19	0
17	Jabung	3	21	22	3	21	22	1	19	19
18	Pakis	6	30	1	6	28	1	6	28	1
19	Pakisaji	9	28	22	9	28	22	9	20	22
20	Ngajum	2	12	13	2	12	13	0	12	0
21	Wagir	1	17	0	1	17	0	1	17	0
22	Dau	3	23	15	3	23	15	6	31	15
23	Karangploso	7	28	21	7	28	21	9	20	19
24	Singosari	18	78	29	17	84	26	17	84	26
25	Lawang	6	25	17	6	25	17	11	42	17
26	Pujon	6	24	18	6	24	18	6	24	14
27	Ngantang	6	18	15	6	20	20	6	10	20
28	Kasembon	10	22	50	10	22	50	10	22	50
29	Gedangan	1	9	5	1	9	5	0	16	0
30	Tirtoyudo	0	16	0	0	16	0	1	9	5
31	Kromengan	6	20	16	6	20	16	6	20	16
32	Wonosari	3	12	14	3	12	13	3	12	13
33	Pagelaran	2	13	12	2	13	12	2	10	12
	Jumlah	182	837	551	181	843	552	179	842	524

Sumber : Dinas Pengendalian Penduduk dan Keluarga Berencana



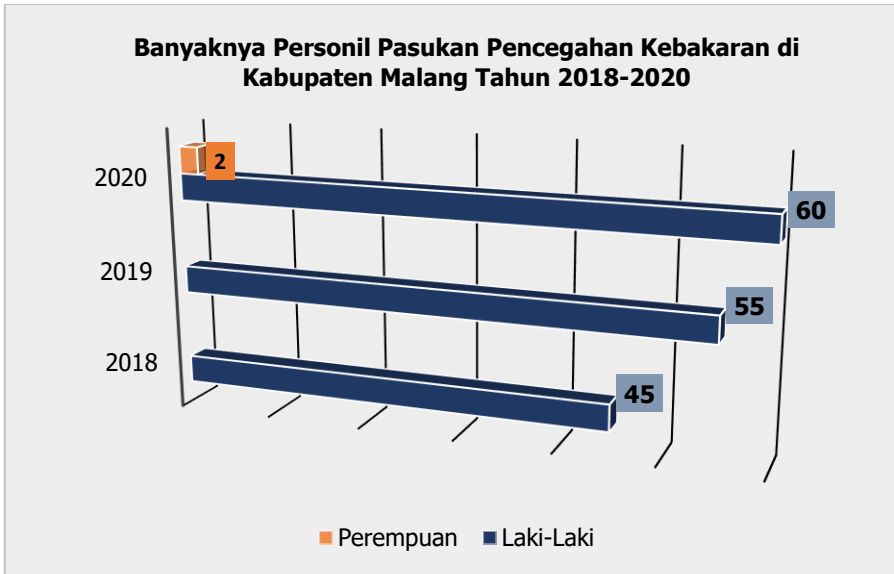
Gambar 3.1.27 Banyaknya Kebakaran di Kabupaten Malang Tahun 2018-2019

Tabel 3.1.42 Banyaknya Kebakaran di Kabupaten Malang Tahun 2018-2020

No.	Kecamatan	Kebakaran		
		2018	2019	2020
1	Donomulyo	0	0	0
2	Pagak	1	1	0
3	Bantur	0	0	3
4	Sumbermanjing Wetan	1	0	1
5	Dampit	1	0	0
6	Ampelgading	0	0	0
7	Poncokusumo	1	0	0
8	Wajak	0	4	2
9	Turen	3	6	4
10	Gondanglegi	2	3	4
11	Kalipare	1	0	0
12	Sumberpucung	0	2	0
13	Kepanjen	9	5	6
14	Bululawang	9	2	2
15	Tajinan	2	2	0

No.	Kecamatan	Kebakaran		
		2018	2019	2020
16	Tumpang	1	2	3
17	Jabung	0	1	0
18	Pakis	5	3	8
19	Pakisaji	3	2	9
20	Ngajum	2	1	1
21	Wagir	4	10	6
22	Dau	5	10	4
23	Karangploso	6	1	6
24	Singosari	8	6	14
25	Lawang	7	16	2
26	Pujon	1	2	0
27	Ngantang	1	0	1
28	Kasembon	1	0	0
29	Gedangan	0	0	1
30	Tirtoyudo	2	0	0
31	Kromengan	4	0	0
32	Wonosari	0	4	0
33	Pagelaran	0	0	0
34	Bantu PMK Kota	6	11	1
Jumlah		86	94	78

Sumber : Satuan Polisi Pamong Praja Kabupaten Malang

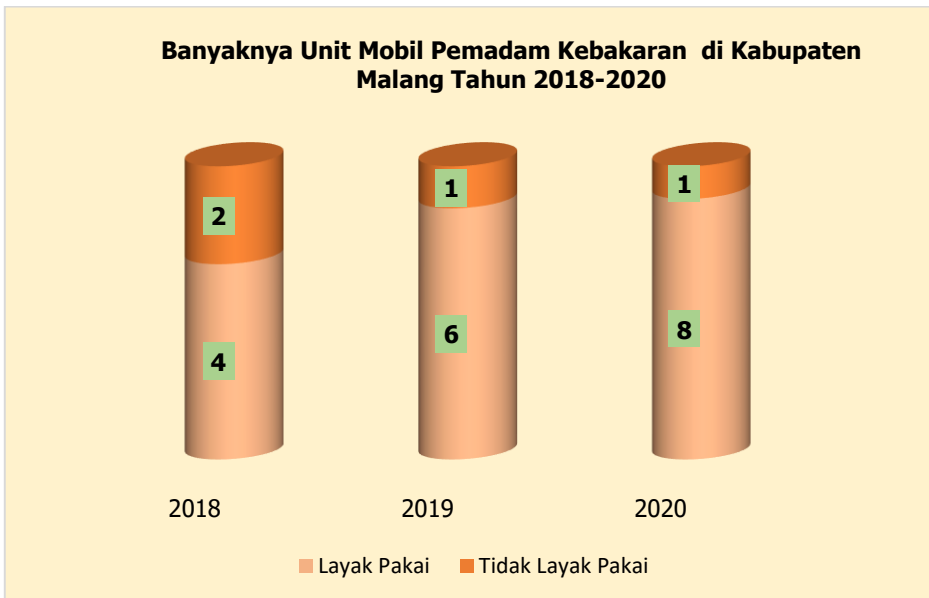


Gambar 3.1.28 Banyaknya Personil Pasukan Pencegah Kebakaran di Kabupaten Malang

Tabel 3.1.43 Banyaknya Personil Pasukan Pencegah Kebakaran di Kabupaten Malang

	2018		2019		2020	
	Laki-Laki	Perempuan	Laki-Laki	Perempuan	Laki-Laki	Perempuan
Personil Damkar	45	0	55	0	60	2

Sumber : Satuan Polisi Pamong Praja Kabupaten Malang

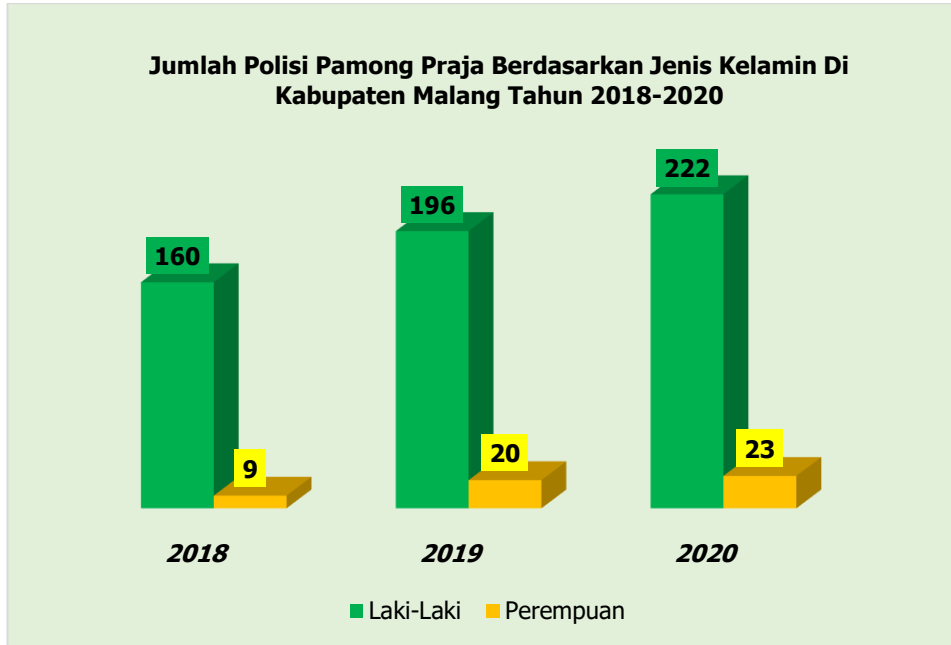


Gambar 3.1.29 Banyaknya Unit Mobil Pemadam Kebakaran di Kabupaten Malang Tahun 2018-2020

Tabel 3.1.44 Banyaknya Unit Mobil Pemadam Kebakaran di Kabupaten Malang Tahun 2018-2020

Lokasi	2018		2019		2020	
	Layak Pakai	Tidak Layak	Layak Pakai	Tidak Layak	Layak Pakai	Tidak Layak
Kepanjen	1	0	1	0	1	1
Pendopo Malang	3	2	5	1	7	0
Jumlah	4	2	6	1	8	1

Sumber : Satuan Polisi Pamong Praja Kabupaten Malang



Gambar 3.1.30 Jumlah Polisi Pamong Praja Berdasarkan Jenis Kelamin di Kabupaten Malang Tahun 2018-2020

Tabel 3.1.45 Jumlah Polisi Pamong Praja Berdasarkan Jenis Kelamin di Kabupaten Malang Tahun 2018-2020

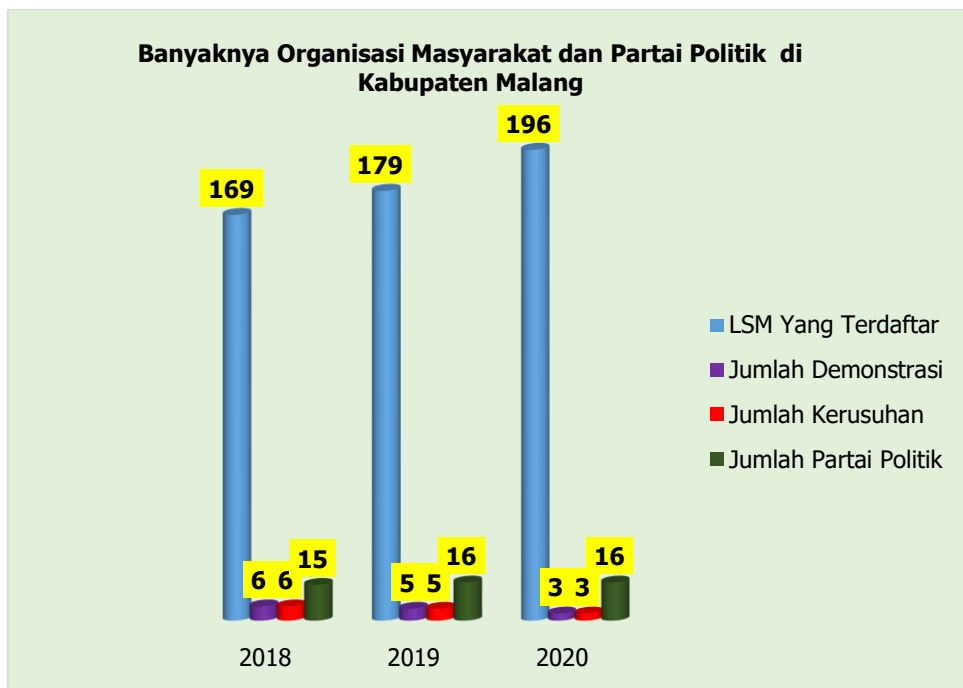
Jenis Kelamin	2018	2019	2020
Laki-laki	160	196	222
Perempuan	9	20	23
Jumlah	169	216	245

Sumber : Satuan Polisi Pamong Praja Kabupaten Malang

Tabel 3.1.46 Jumlah Kasus Unjuk Rasa di Kabupaten Malang Tahun 2018-2020

No.	Unjuk Rasa	Tahun		
		2018	2019	2020
1	Jumlah Kasus			
	Bidang Politik	5	6	
	Bidang Ekonomi	1	3	2
	Bidang Agama	-		1
	Lainnya	5	3	
2	Korban Unjuk Rasa			
	Meninggal	-		
	Luka-Luka	-		
3	Jumlah Pengungsi	-		
	Kerugian Material	-		

Sumber : Satuan Polisi Pamong Praja Kabupaten Malang




Gambar 3.1.31 Banyaknya Organisasi Masyarakat dan Partai Politik di Kabupaten Malang Tahun 2018-2020

Tabel 3.1.47 Banyaknya Organisasi Masyarakat dan Partai Politik di Kabupaten Malang Tahun 2018-2020

Uraian	2018	2019	2020
LSM yang terdaftar	169	179	196
Kejadian Demonstrasi			
1 Jumlah Demonstrasi	6	5	3
2 Jumlah Demonstrasi Rusuh	0	0	0
Jumlah Kerusuhan	6	5	3
Jumlah Partai Politik	15	16	16

Sumber : Badan Kesatuan Bangsa dan Politik Kabupaten Malang



Gambar 3.1.32 Banyak Bencana Alam menurut Jenis Bencana Alam di Kabupaten Malang Tahun 2019-2020

Tabel 3.1.48 Banyak Bencana Alam menurut Jenis Bencana Alam di Kabupaten Malang Tahun 2019-2020

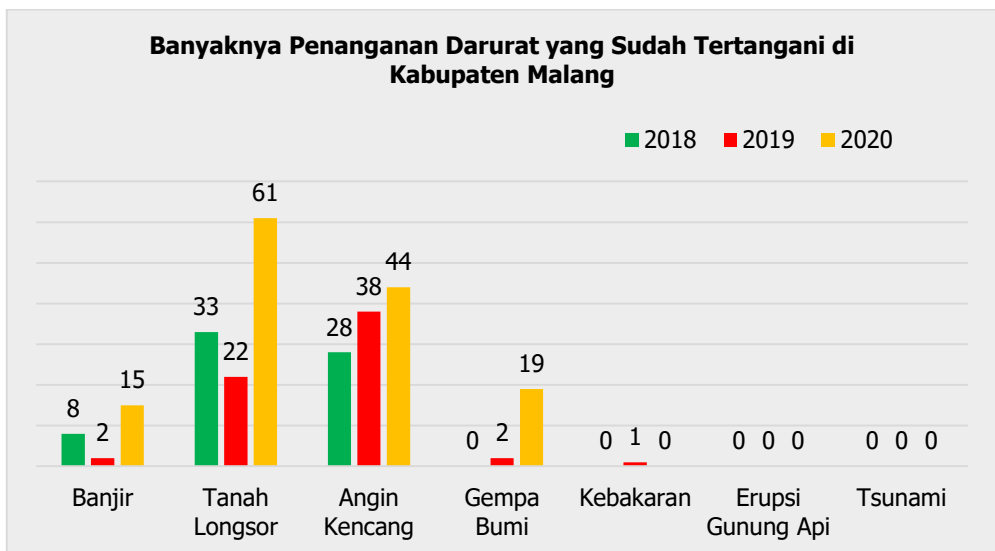
No	Jenis Bencana	2019	2020
1	Banjir	2	15
2	Tanah Longsor	22	61
3	Gempa Bumi	2	19
4	Angin Kencang	36	44
5	Kekeringan	23	0
6	Pohon Tumbang	2	15
Jumlah		87	154

Sumber : Badan Penanggulangan Bencana Daerah Kabupaten Malang

Tabel 3.1.49 Banyaknya Bencana Alam, Jumlah Korban dan Kerugian di Kabupaten Malang Tahun 2016-2020

No	Tahun	Banyaknya Bencana Alam	Jumlah Korban		Hancur	Rusak	Kerugian (Rupiah)
			Meninggal	Luka - Luka			
1	2016	56	2	-	53	451	10.090.350.000,00
2	2017	71	1	18	8	236	171.250.000,00
3	2018	78	-	3	10	207	199.400.000,00
4	2019	89	0	0	0	380	926.550.000,00
5	2020	154	0	0	4	431	987.000.000,00

Sumber : Badan Penanggulangan Bencana Daerah Kabupaten Malang



Gambar 3.1.33 Banyak Penanganan Darurat Yang Sudah Tertangani di Kabupaten Malang Tahun 2018-2020

Tabel 3.1.50 Banyak Penanganan Darurat Yang Sudah Tertangani di Kabupaten Malang Tahun 2018-2020

No.	Jenis Bencana	2018	2019	2020
1	Banjir	8	2	15
2	Tanah Longsor	33	22	61
3	Angin Kencang	28	38	44
4	Gempa Bumi	0	2	19
5	Kebakaran	0	1	0
6	Erupsi Gunung Api	0	0	0
7	Tsunami	0	0	0
Jumlah		69	65	139

Sumber : Badan Penanggulangan Bencana Daerah Kabupaten Malang

Tabel 3.1.51 Banyaknya Prasarana Dan Sarana Tanggap Darurat Di Kabupaten Malang Tahun 2018-2020

Prasarana dan Sarana	Jenis Prasarana dan Sarana	Tahun		
		2018	2019	2020
Transportasi	Darat	25	25	25
	Laut	5	5	5
	Udara	-	-	-
Peralatan Komunikasi	Handy Talky	31	31	31
	Telpon Satelit	-	-	-
	Radio Pemancar	3	3	3
	Tandu	15	15	
	RIG Double Band	1	1	1
	Radio SSB	2	2	2
Peralatan Kesehatan	Mobil Ambulance	2	2	2
	Tandu	1	1	1
	Tabung Oksigen	2	2	2
	Emergency Kit	1	1	1
Peralatan Air Bersih	Mobil Tangki Air	3	3	3
	Tangki Air	12	12	19
Alat Berat	Beco	2	2	2
	Buldozer	-	-	-
Peralatan Hunian Sementara	Tenda	33	33	35
	Dapur Umum	-	-	-
	Generator	10	10	10

Sumber : Badan Penanggulangan Bencana Daerah Kabupaten Malang

Tabel 3.1.52 Jumlah Desa Tangguh Bencana Alam 2018 – 2020

No	Kecamatan	Nama Desa	Tahun		
			2018	2019	2020
1	Tirtoyudo	Taman Satriyan	0	0	0
2	Singosari	Wonorejo	0	0	0
3	Ngantang	Tulungrejo	0	0	0
4	Kasembon	Pondok Agung	0	0	0
5	Bantur	Srigonco	1	0	0
6	Lawang	sidoluhur	1	0	0
7	Dampit	Sukodono	1	0	0
8	Sumbermanjing Wetan	Sitiarjo	1	0	0
9	Ngantang	Ngantru	1	0	0
10	Gedangan	Sumberrejo	0	1	0
11	Gedangan	Sidodadi	0	1	0
12	Donomulyo	Kdungsalam	0	1	0
13	Turen	Kelurahan Sedayu	0	1	0
14	Poncokusumo	Sumberejo	0	1	0
		Dawuhan	0	0	1
15	Jabung	Gunungjati	0	0	1
16	Dau	Petung Sewu	0	0	1
Jumlah			5	5	3

Sumber : Badan Penanggulangan Bencana Daerah Kabupaten Malang

Tabel 3.1.53 Banyaknya Peralatan Pendukung Angkutan Darat, Laut dan Udara di Kabupaten Malang Tahun 2018-2020

No	Jenis Kegiatan	Tahun		
		2018	2019	2020
Angkutan Darat				
1	Kendaraan Roda 2	6	6	6
2	Kendaraan Roda 4	2	2	4
3	Kendaraan > 4	0	0	4
Angkutan Laut				
1	Kapal Penyelamat	0	0	0
2	Speedboat	0	0	1
3	Perahu Lipat	2	2	2

Sumber : Badan Penanggulangan Bencana Daerah Kabupaten Malang

Tabel 3.1.54 Banyaknya Sistem Peringatan Dini Bencana

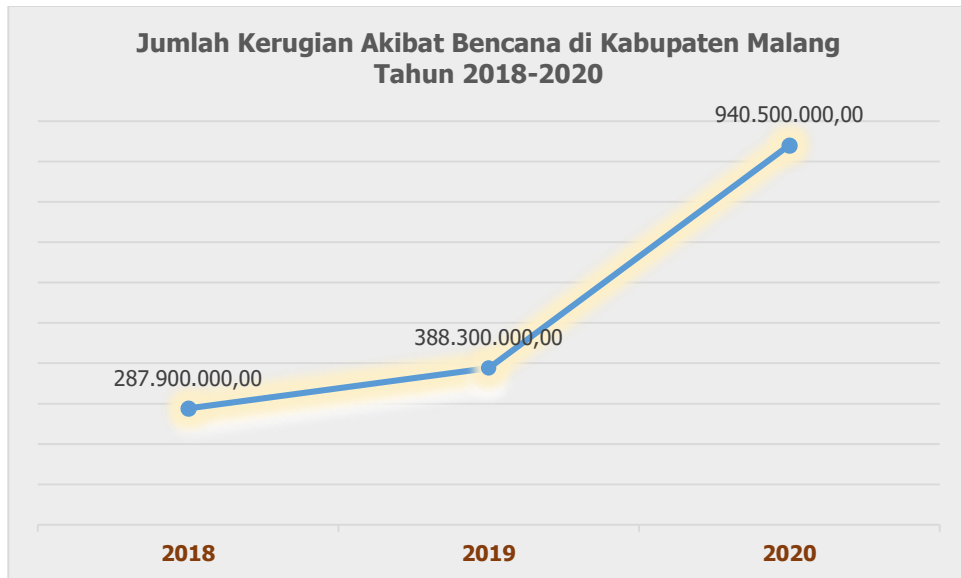
No	Jenis Bencanaa	Tahun 2019		Tahun 2020	
		Sistem elektronik	Peringatan dini Tradisional	Sistem elektronik	Peringatan dini Tradisional
1	Jumlah Sistem Peringatan Dini Bencana Banjir	3	0	0	0
2	Jumlah Sistem Peringatan Dini Bencana Gunung Meletus	0	0	0	0
3	Jumlah Sistem Peringatan Dini Bencana Tanah Longsor	0	0	0	0
4	Jumlah Sistem Peringatan Dini Bencana Gempa Bumi	0	0	0	0
5	Jumlah Sistem Peringatan Dini Bencana Tsunami	0	0	0	0
6	Jumlah Sistem Peringatan Dini Bencana Kebakaran	0	0	0	0
Jumlah		3	0	0	0

Sumber : Badan Penanggulangan Bencana Daerah Kabupaten Malang

Tabel 3.1.55 Banyaknya Kawasan Rawan Bencana di Kabupaten Malang Tahun 2018-2020

No	Jenis Kegiatan	Tahun		
		2018	2019	2020
1	Jumlah Kawasan Rawan Bencana Banjir	32	32	28
2	Jumlah Kawasan Rawan Bencana Gunung Meletus	5	5	9
3	Jumlah Kawasan Rawan Bencana Tanah Longsor	28	28	31
4	Jumlah Kawasan Rawan Bencana Gempabumi	33	33	33
5	Jumlah Kawasan Rawan Bencana Tsunami	6	6	6
6	Jumlah Kawasan Rawan Bencana Kebakaran	26	26	26
Jumlah		130	130	133

Sumber : Badan Penanggulangan Bencana Daerah Kabupaten Malang



Gambar 3.1.34 Total Kerugian Akibat Bencana di Kabupaten Malang Tahun 2018-2020

Tabel 3.1.56 Jumlah Kerugian Akibat Bencana di Kabupaten Malang Tahun 2018-2020

No	Jenis Kerugian Bencana	Jumlah Kerugian (Rupiah)		
		2018	2019	2020
1	Jumlah Kerugian Akibat Bencana Banjir	110.700.000	-	334.000.000
2	Jumlah Kerugian Akibat Bencana Gunung Meletus	-	-	-
3	Jumlah Kerugian Akibat Bencana Tanah Longsor	177.200.000	-	606.500.000
4	Jumlah Kerugian Akibat Bencana Gempa Bumi	-	388.300.000	-
5	Jumlah Kerugian Akibat Bencana Tsunami	-	-	-
6	Jumlah Kerugian Akibat Bencana Kebakaran	-	-	-
7	Lainnya			
Jumlah		287.900.000	388.300.000	940.500.000

Sumber : Badan Penanggulangan Bencana Daerah Kabupaten Malang

3.1.57 Banyaknya Bencana Alam dan Kerugian Menurut Kecamatan di Kabupaten Malang Tahun 2019-2020

No	Kecamatan	2019				2020			
		Banyaknya Bencana Alam	Hancur	Rusak	Kerugian (Juta Rupiah)	Banyaknya Bencana Alam	Hancur	Rusak	Kerugian (Juta Rupiah)
1	Donomulyo	2	-	-	-	1	-	-	6.000.000,00
2	Pagak	1	-	-	-	3	-	-	-
3	Bantur	2	-	-	-	5	-	2	17.000.000,00
4	Sumbermanjing Wetan	12	-	5	8.000.000,00	28	-	5	72.000.000,00
5	Dampit	1	-	1	12.000.000,00	7	2	4	82.000.000,00
6	Ampelgading	1	-	-	-	7	-	5	82.000.000,00
7	Poncokusumo	5	-	-	-	4	-	30	63.000.000,00
8	Wejak	2	-	34	197.500.000,00	2	-	-	-
9	Turen	2	-	8	6.000.000,00	2	-	5	7.000.000,00
10	Gondanglegi	-	-	-	-	3	-	1	5.000.000,00
11	Kalipare	3	-	6	100.000.000,00	-	-	-	-
12	Sumberpucung	1	-	-	-	1	-	47	62.000.000,00
13	Kepanjen	4	-	2	15.000.000,00	13	-	19	3.000.000,00
14	Bululawang	-	-	-	-	-	-	-	-
15	Tajinan	1	-	13	10.000.000,00	-	-	-	-
16	Tumpang	4	-	10	-	7	-	4	45.000.000,00
17	Jabung	9	-	106	116.550.000,00	8	-	124	124.000.000,00
18	Pakis	6	-	41	40.000.000,00	3	2	1	90.000.000,00
19	Pakisaji	-	-	-	-	4	-	1	3.500.000,00
20	Ngajum	1	-	1	20.000.000,00	1	-	-	-
21	Wagir	1	-	-	-	5	-	17	50.000.000,00
22	Dau	-	-	-	-	9	-	8	20.000.000,00
23	Karangploso	2	-	12	12.000.000,00	1	-	19	-
24	Singosari	10	-	85	189.000.000,00	7	-	108	25.000.000,00
25	Lawang	1	-	26	-	6	-	16	110.000.000,00
26	Pujon	2	-	-	-	8	-	2	15.000.000,00
27	Ngantang	4	-	17	182.000.000,00	7	-	2	85.000.000,00
28	Kasembon	1	-	1	2.500.000,00	2	-	5	3.000.000,00
29	Gedangan	5	-	-	-	1	-	-	-
30	Tirtoyudo	2	-	10	15.000.000,00	6	-	5	12.500.000,00
31	Kromengan	1	-	2	1.000.000,00	-	-	-	-
32	Wonosari	-	-	-	-	1	-	-	-
33	Pagelaran	-	-	-	-	2	-	1	5.000.000,00
Jumlah		86	0	380	926.550.000,00	154	4	431	987.000.000,00

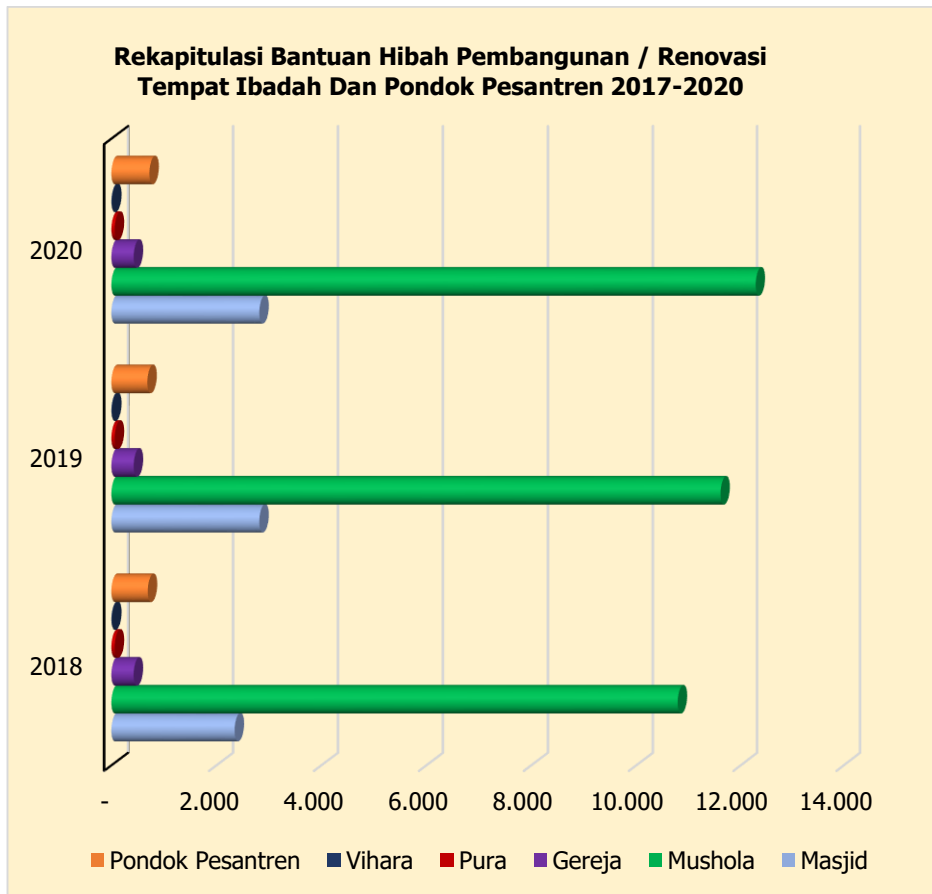
Sumber : Badan Penanggulangan Bencana Daerah Kabupaten Malang

3.1.58 Banyaknya Sekolah yang Mendapatkan Sosialisasi Tanggap Kebencanaan di Kabupaten Malang

No	Kecamatan	2018				2019				2020			
		SD	SMP	SMA	SD	SMP	SMA	SD	SMP	SMA	SD	SMP	SMA
1	Ampelgading	SDN 1 Argoyuwono	SMPN 4 Ampelgading	-	-	-	-	-	-	-	-	-	-
2	Singosari	SDN 1 Wonorejo	-	-	-	-	-	-	-	-	-	-	-
		SDN 1 Wonosari	-	-	-	-	-	-	-	-	-	-	-
3	Ngajum	SDN 1 Ngejurn	-	-	-	-	-	-	-	-	-	-	-
4	Tirtoyudo	-	-	SMA Kristen Pujiharjo	-	-	-	-	-	-	-	-	-
5	Gondnglegi	SDN 1 Putukrejo	-	-	-	-	-	-	-	-	-	-	-
		MA Raudhatul Ulum Putukrejo	-	-	-	-	-	-	-	-	-	-	-
6	Ngantang	SDN 2 Ngantru	-	-	-	-	-	-	-	-	-	-	-
		SDN 3 Ngantru	-	-	-	-	-	-	-	-	-	-	-
		SDN 1 Ngantru	-	-	-	-	-	-	-	-	-	-	-
		SDN 3 Pandansari	-	-	-	-	-	-	-	-	-	-	-
7	Bululawang	SDN 1 Krebet	-	-	-	-	-	-	-	-	-	-	-
8	Poncokusumo	SDN 1 Pandansari	Mts Al-Hidayah Pandansari	-	-	-	-	-	-	-	-	-	-
		SDN 3 Wandanpuro	-	-	-	-	-	-	-	-	-	-	-
9	Bululawang	SDN 1 Jatikerto	-	-	-	-	-	-	-	-	-	-	-
10	Kromengan	-	-	-	-	-	-	-	-	-	-	-	-
11	Jabung	-	-	MI Roudhatul Jannah Jabung	-	-	-	-	-	-	-	-	-
		SDN 1 Knantren	-	-	-	-	-	-	-	-	-	-	-
12	Sumberpucung	SDN 1 Senggreng	-	-	-	-	-	-	-	-	-	-	-
		SDN 1 Ngebruk	-	-	-	-	-	-	-	-	-	-	-
13	Tajinan	SDN 1 Tangkilsari	-	-	-	-	-	-	-	-	-	-	-
		-	-	-	-	-	-	-	-	-	-	-	-
14	Kepanjen	-	-	SMK Muhammadiyah Kepanjen	-	-	-	-	-	-	-	-	-
15	Lawang	-	SMPN 1 Atap Sidoluhur	-	-	-	-	-	-	-	-	-	-
		SDN 4 Sidoluhur	-	-	-	-	-	-	-	-	-	-	-
16	Pujon	-	-	-	-	-	-	-	-	-	-	-	-
17	Dau	-	-	-	-	-	-	-	-	-	-	-	-
18	Wagir	-	-	-	-	-	-	-	-	-	-	-	-

No	Kecamatan	2018				2019				2020			
		SD	SMP	SMA	SMA	SD	SMP	SMA	SMA	SD	SMP	SMA	SMA
19	Karangploso	-	-	-	-	SDN 2 Ampeldento	-	-	-	MI NASRUL ULLUM BOCEK	-	-	-
20	Donomulyo	-	-	-	-	SDN 3 Kedungsalam	-	-	-	-	-	-	-
21	Pujon	-	-	-	-	SDN 3 Ngroto	-	-	-	-	-	-	-
22	Kasembon	-	-	-	-	SDN 2 Pondok Agung	-	-	-	-	-	-	-
						SDN 4 Pondok Agung	-	-	-	-	-	-	-
23	Turen	-	-	-	-	SDN 2 Talangsuko	-	-	-	-	-	-	-
24	Wajak	-	-	-	-	SDN 3 Kidangbang	-	-	-	-	-	-	-
25	Pakis	-	-	-	-	SDN 1 Kedungrejo	-	-	-	-	-	-	-
26	Pakisaji	-	-	-	-	MI Sunangiri Wonokerso	-	-	-	-	-	-	-
27	Pagak	-	-	-	-	SDN 1 Gampingan	-	-	-	-	-	-	-
28	Kalipare	-	-	-	-	-	-	-	-	SMPN 2 Kalipare	-	-	-
29	Sumbermanjing Wetan	-	-	-	-	-	-	-	-	SMAN SUMAWE	-	-	-
30	Turen	-	-	-	-	SDN 3 Turen	-	-	-	-	-	-	-
31	Gedangan	-	-	-	-	SDN 3 Sidodadi	-	-	-	-	-	-	-
						SDN 1 Sidodadi	-	-	-	-	-	-	-
32	Dampit	-	-	-	-	-	-	-	-	SDN I POJOK	-	-	-
Jumlah		19	3	3	3	21	2	2	2	7	7	7	7
Jumlah		86	0	0	0	380	926.550.000,00	154	431	987.000.000,00	431	987.000.000,00	987.000.000,00

Sumber : Badan Penanggulangan Bencana Daerah Kabupaten Malang

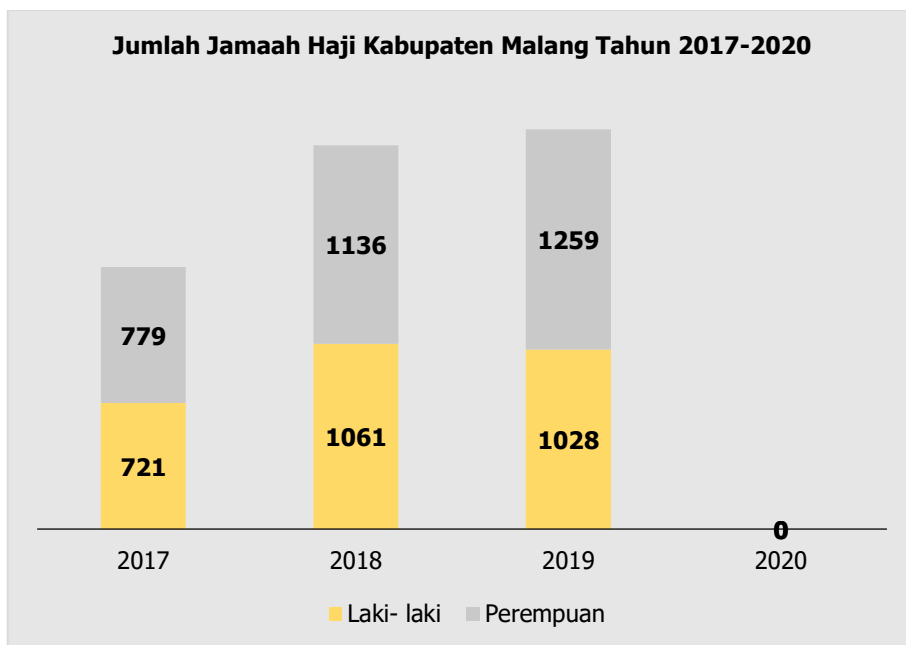


Gambar 3.1.35 Rekapitulasi Bantuan Hibah Pembangunan / Renovasi Tempat Ibadah Dan Pondok Pesantren Dan Rencana Program Kabupaten Malang Tahun 2017-2020

Tabel 3.1.59 Rekapitulasi Bantuan Hibah Pembangunan / Renovasi Tempat Ibadah Dan Pondok Pesantren Dan Rencana Program Kabupaten Malang Tahun 2017-2020

No.	Tempat Ibadah dan Pondok Pesantren	Tahun			
		2017	2018	2019	2020
1	Masjid	2.348	2.348	2.819	2.819
2	Mushola	10.791	10.791	11.609	12.292
3	Gereja	390	424	425	425
4	Pura	63	63	63	63
5	Vihara	13	13	13	13
6	Pondok Pesantren	636	693	685	724
Jumlah		14.241	14.332	15.614	16.336

Sumber : Bagian Administrasi Kemasyarakatan dan Pembinaan Mental Kabupaten Malang



Gambar 3.1.36 Jumlah Jamaah Haji Kabupaten Malang Tahun 2017-2019

Tabel 3.1.60 Jumlah Jamaah Haji Kabupaten Malang Tahun 2017-2020

No.	Jamaah Haji	2017	2018	2019	2020
1	Laki- laki	721	1.061	1.028	732
2	Perempuan	779	1.136	1.259	877
Jumlah		1.500	2.197	2.287	1.609

Sumber : Bagian Administrasi Kemasyarakatan dan Pembinaan Mental Kabupaten Malang

Tabel 3.1.61 Banyaknya Kegiatan Yang Mengupayakan Kesejahteraan Menurut Kecamatan Di Kabupaten Malang Tahun 2018-2020

No.	Kecamatan	2018		2019		2020		Keterangan
		Kelurahan	Desa	Kelurahan	Desa	Kelurahan	Desa	
1	Donomulyo		2	-	13 februari 2019	1	-	pada tanggal 5 s/d 6 Nopember 2020 dan 9 s/d 10 Nopember 2020, Sosialisasi Penerapan Kesehatan di Era New Normal
2	Pagak				3 Mei 2019			
3	Bantur				Sosialisasi dan Pembinaan Membangun Wirasaha Kreatif Dalam Meningkatkan Kesejahteraan Masyarakat			
4	Sumbermanjing Wetan		2	-	Tanggal 17 dan 28 Oktober 2019			
5	Dampit				Pembinaan Usaha Kesehatan Sekolah/Madrasah			

No.	Kecamatan	2018		2019		2020		Keterangan
		Kelurahan	Desa	Kelurahan	Desa	Kelurahan	Desa	
6	Ampelgading	1	-	Tanggal 13 Desember 2018 Pembinaan Pontren dan Madrasah	1	-	Tanggal 30 April 2019 Kegiatan Sosialisasi dan Pembinaan Membangun Wirasaha Kreatif Dalam Meningkatkan Kesejahteraan Masyarakat	
7	Poncokusumo							
8	Wajak	4	-	Tanggal 5 April 2018 Tanggal 23,24,25 Juni 2018 Pembinaan UKSPembinaan UKS	1	-	Tanggal 19 s/d 20 Nopember Fasilitasi Pembinaan Sosial dalam Meningkatkan Ketahanan ekonomi keluarga melalui ekonomi kreatif	
9	Turen	1	-	Tanggal 25 April 2018 Pembinaan UKS	1	-	27 Maret 2019 Bimbingan Motivasi dalam Rangka Mewujudkan Lansia Berkualitas	

No.	Kecamatan	2018		Keterangan	2019		Keterangan	2020		Keterangan
		Kelurahan	Desa		Kelurahan	Desa		Kelurahan	Desa	
10	Gondanglegi	2	-	17 Oktober 2018 Bimbingan motivasi Peningkatan Sosial Ekonomi	1	-	Tanggal 27 Juli 2019 Sosialisasi Bahaya HIV/AIDS			
11	Kalipare		-	Tanggal 11 Desember 2018 Pembinaan Pontren dan Madarasah						
12	Sumberpucung	1	-	Tanggal 26 April 2018 Pembinaan UKS	2	-	Tanggal 27 Agustus 2019 Sosialisasi Bahaya HIV/AIDS			
13	Kepanjen	4	-	Tanggal 22 dan 26 Februari 2018 Sosialisasi Tentang Penggunaan dan Pertanggungjawaban Bansos	3	-	27 Agustus 2019 Sosialisasi dan Pembinaan Membangun Wirasaha Kreatif Dalam Meningkatkan Kesejahteraan Masyarakat.			
							Tanggal 31 Oktober 2019 Rakerda UKS/M			

No.	2018		2019		2020		Keterangan
	Kecamatan	Kelurahan	Desa	Keterangan	Kelurahan	Desa	
14	Kepanjen	-	Tanggal 23 dan 24 Juli 2018 Sosialisasi dan bimbingan Motivasi bagi pencari kerja melalui wirasaha produktif dalam rangka perubahan perilaku sosial ekonomi (Batik dan Melukis Gelas)	-	Tanggal 4 Oktober 2019 Pembinaan Usaha Kesehatan Sekolah/Madrasah	-	
		-	Tanggal 24 April 2018 Pembinaan UKS	-	Tanggal 24 September 2019 Sosialisasi Dalam Upaya Meningkatkan Perlindungan dan Kesejahteraan Bagi Pekerja Informal.	-	
15	Tajinan	-	Tanggal 12 Desember 2018 Pembinaan Pontren dan Madrasah	1	Tanggal 6 Agustus 2019 Sosialisasi Bahaya HIV/AIDS	-	
		-	-	-	27 Agustus 2019 Sosialisasi dan Pembinaan Membangun Wirasaha Kreatif Dalam Meningkatkan Kesejahteraan Masyarakat.	-	

No.	2018		Keterangan	2019		Keterangan	2020		Keterangan
	Kelurahan	Desa		Kelurahan	Desa		Kelurahan	Desa	
16	Tumpang	1	-	30 November 2018	Bimbingan motivasi Peningkatan Sosial Ekonomi				
17	Jabung								
18	Pakis		1	-	tanggal 2 Maret 2020	Sosialisasi Peluang Usaha Era Revolusi Industri 4.0			
19	Pakisaji	2	-	12 Agustus 2018	Fasilitasi Pembinaan Sosial Lansia				
				-	Tanggal 07 Desember 2018	Sosialisasi dan bimbingan Motivasi bagi pencari kerja melalui wirausaha produktif dalam rangka perubahan perilaku sosial ekonomi (Batik dan Melukis Gelas)			

No.	2018		2019		2020		Keterangan
	Kelurahan	Desa	Kelurahan	Desa	Kelurahan	Desa	
21		Wagir				1	- tanggal 6 Agustus 2020 Fasilitasi Pembinaan Ketenagakerjaan
22		Dau	3	-			27 Maret 2019 Bimbingan Motivasi dalam Rangka Mewujudkan Lansia Berualitas Tanggal 6 November 2019 Bimbingan Motivasi Lanjut Usia Sehat, Mandiri, dan Sejahtera 28 Juni 2019 Sosialisasi dan Pembinaan Membangun Wirasaha Kreatif Dalam Meningkatkan Kesejahteraan Masyarakat
23	Karangploso	1	-	15 November 2018 Bimbingan motivasi Peningkatan Sosial Ekonomi	1	-	Tanggal 26 Desember 2019 Pembinaan Sosialisasi Pengasuhan dan Perlindungan Anak Yatim Berbasis Keluarga
						1	- Tanggal 22 Oktober 2020 b. Fasilitasi Pembinaan Sosial dalam Meningkatkan Ketahanan ekonomi keluarga melalui ekonomi kreatif

No.	Kecamatan	2018		Keterangan	2019		Keterangan	2020		Keterangan	
		Kelurahan	Desa		Kelurahan	Desa		Kelurahan	Desa		
24	Singosari	1	-	22 November 2018 Bimbingan motivasi Peningkatan Sosial Ekonomi	-	-	Tanggal 8 November 2019 Meningkatkan ketahanan Ekonomi Keluarga Melalui Ekonomi Kreatif melalui pelatihan batik ikat	-	1	-	tanggal 23 Nopember 2020 Sosialisasi Peningkatan Sumberdaya Manusia Yang berkualitas dalam ketahanan Keluarga bagi Kader Posyandu Disabilitas dan Penyandang Disabilitas.
25	Lawang	-	-	-	-	-	-	-	1	-	-
26	Pujon	-	-	-	-	-	-	-	1	-	26 s/d 27 Nopember 2020 Sosialisasi Bahaya HIV/AIDS dan Narkoba
27	Ngantang	2	-	Tanggal 28 dan 29 Maret 2018 Pembinaan UKS	-	-	Tanggal 12 Juli 2018 Pembinaan Ketenagakerjaan Bagi Mantan TKW (Melukis Gelas)	-	-	-	-
28	Kasembon	-	-	-	-	-	-	-	-	-	-

No.	2018		2019		2020		Keterangan
	Kecamatan	Kelurahan	Kelurahan	Desa	Kelurahan	Desa	
29	Gedangan	1	-	Tanggal 12 April 2018 Pembinaan UKS			
30	Tirtoyudo	1	-	Tanggal 5 Desember 2018 Pembinaan Pembinaan Kantin Sekolah Sehat			
31	Kromengan	1	-	Tanggal 27 Agustus 2018 Sosialisasi dan bimbingan Motivasi bagi pencari kerja melalui wirausaha produktif dalam rangka perubahan perilaku sosial ekonomi (Batik dan Melukis Gelas)			
32	Wonosari	1	-	Pada Tanggal 15 Maret 2018 Sosialisasi Peraturan-Lansia	1	-	tanggal 2 s/d 3 Nopember 2020 Sosialisasi Bimbingan Motivasi bagi Tenaga Kerja pada Tatanan Kebiasaan Baru (New Normal)
33	Pagelaran						
Jumlah		5	21	3	16	-	6

Sumber : Bagian Administrasi Kesejahteraan Rakyat Sekretariat Daerah Kabupaten Malang

Tabel 3.1.62 Penanganan Kejadian Bencana yang dilaksanakan oleh Palang Merah Indonesia Kabupaten Malang Tahun 2020

Jenis Bencana	Jumlah Kejadian	Satuan
Kebakaran	3	kali
Hujan dan Angin kencang	42	kali
Banjir	11	kali
Tanah longsor	54	kali
Korban Laka Laut	7	kali
Korban Laka Sungai	5	kali
Evakuasi korban	2	kali
Bencana Kekeringan	21	kali

Sumber : Palang Merah Indonesia Kabupaten Malang

Tabel 3.1.63 Banyaknya Bantuan Kepada Korban Terdampak Bencana yang dilaksanakan Palang Merah Indonesia Kabupaten Malang Tahun 2020

Jenis Bantuan	Jumlah Bantuan	Satuan
Beras	2.215	kg
Gula	234	kg
Minyak Goreng	343	liter
Mie Instan	179	bungkus
Kecap	298	botol
Air bersih	310.000	liter

Sumber : Palang Merah Indonesia Kabupaten Malang

Tabel 3.1.64 Banyaknya Pelayanan Penanganan Pandemi Covid-19 oleh Palang Merah Indonesia Kabupaten Malang Menurut Jenis Pelayanan per Bulan di Kabupaten Malang Tahun 2020

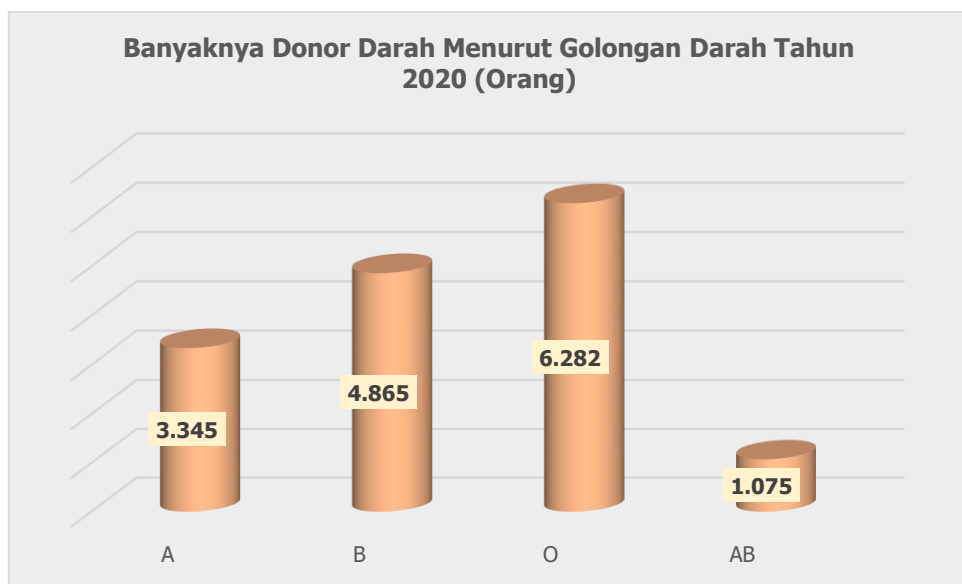
Bulan	Spraying Disinfektan	Promosi Kesehatan	Check Point	Distribusi Bantuan	Pemakaman
Januari	0	0	0	0	0
Februari	0	0	0	0	0
Maret	4.234	0	0	0	0
April	2.536	0	0	0	0
Mei	739	0	0	0	0
Juni	1.432	0	555	0	0
Juli	1.213	0	3.905	0	5
Agustus	71	1	0	18	22
September	73	79	0	27	25
Oktober	45	58	0	15	20
November	69	66	0	6	20
Desember	31	10	0	0	27
Jumlah	10.443	214	4.460	66	119

Sumber : Palang Merah Indonesia Kabupaten Malang

Tabel 3.1.65 Banyaknya Pelayanan Ambulans oleh Palang Merah Indonesia Kabupaten Malang Menurut Jenis Pelayanan per Bulan Tahun 2020

Bulan	Siaga Pertolongan Pertama	Kecelakaan Lalu-Lintas	Ambulans Jenazah	Pemakaman dengan Protokol Kesehatan
Januari	2	2	4	0
Februari	7	1	2	0
Maret	4	4	5	0
April	0	8	3	0
Mei	0	7	2	0
Juni	0	7	7	0
Juli	0	10	6	5
Agustus	0	8	3	22
September	3	3	7	25
Oktober	0	8	3	20
November	0	8	6	20
Desember	3	3	1	27
Jumlah	19	69	49	119

Sumber : Palang Merah Indonesia Kabupaten Malang



Gambar 3.1.37 Banyaknya Donor Darah Menurut Golongan Darah Tahun 2020

Tabel 3.1.66 Banyaknya Donor Darah Menurut Golongan Darah per Bulan di Kabupaten Malang Tahun 2020 (Orang)

Bulan	A	B	O	AB	Jumlah
Januari	234	330	444	78	1.086
Februari	408	582	791	124	1.905
Maret	273	421	532	75	1.301
April	245	406	511	98	1.260
Mei	204	302	367	47	920
Juni	318	401	532	105	1.356
Juli	346	485	662	124	1.617
Agustus	233	373	417	88	1.111
September	306	426	585	127	1.444
Oktober	309	451	533	71	1.364
November	224	350	447	66	1.087
Desember	245	338	461	72	1.116
Jumlah	3.345	4.865	6.282	1.075	15.567

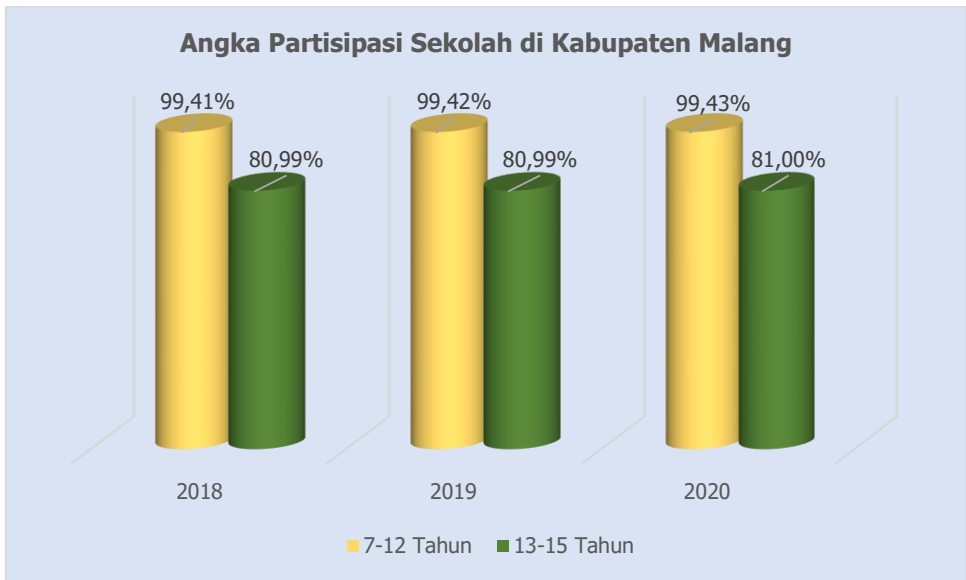
Sumber : Palang Merah Indonesia Kabupaten Malang

Tabel 3.1.67 Banyaknya Permintaan Darah dan Komponen Darah per Bulan di Kabupaten Malang Tahun 2020 (Labu)

Bulan	Darah Lengkap	Komponen	Jumlah
Januari	35	894	929
Februari	10	716	726
Maret	10	905	915
April	26	750	776
Mei	18	819	837
Juni	20	655	675
Juli	30	771	801
Agustus	28	833	861
September	20	766	786
Oktober	20	675	695
November	8	640	648
Desember	11	645	656
Jumlah	236	9.069	9.305

Sumber : Palang Merah Indonesia Kabupaten Malang

3.2 Pendidikan

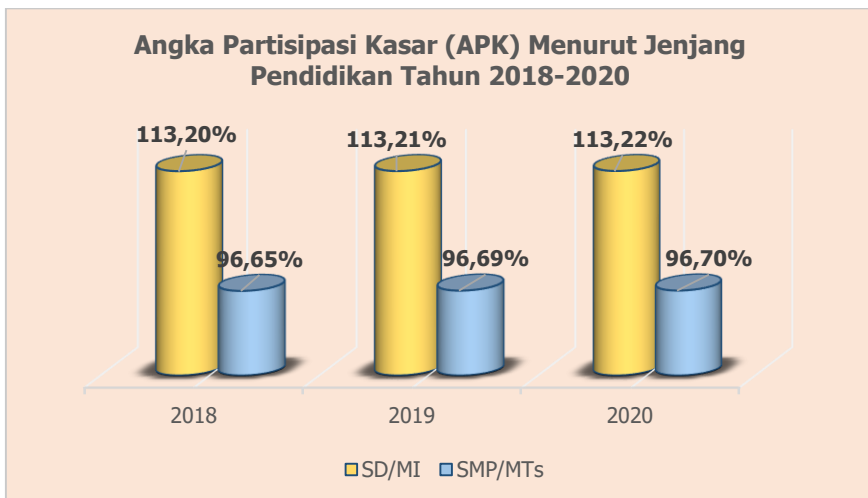


Gambar 3.2.1 Angka Partisipasi Sekolah di Kabupaten Malang Tahun 2018-2020

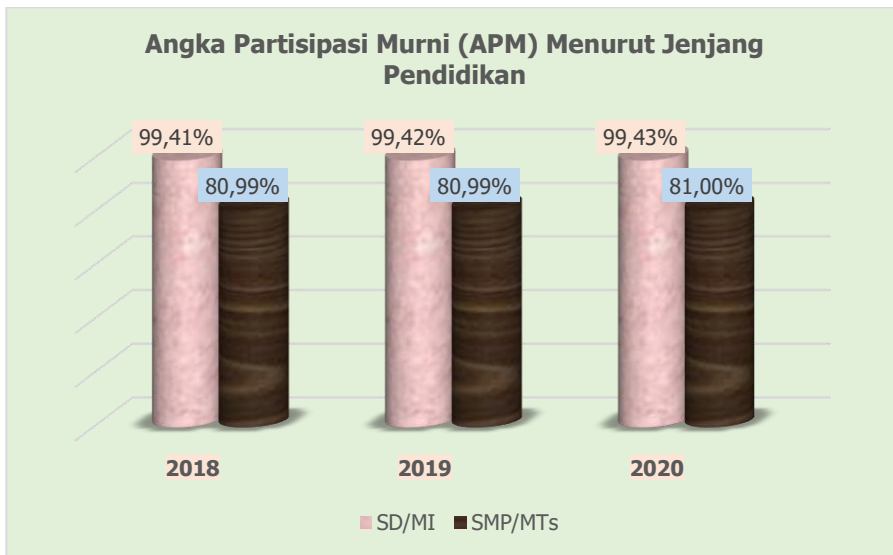
Tabel 3.2.1 Angka Partisipasi Sekolah di Kabupaten Malang Tahun 2018-2020

Berdasarkan Umur	Tahun		
	2018	2019	2020
7-12 Tahun	99,41%	99,42%	99,43%
13-15 Tahun	80,99%	80,99%	81,00%
16-18 Tahun	-	-	-

Sumber : Dinas Pendidikan Kabupaten Malang



Gambar 3.2.2 Angka Partisipasi Kasar menurut Jenjang Pendidikan di Kabupaten Malang Tahun 2018-2020



Gambar 3.2.3 Angka Partisipasi Murni menurut Jenjang Pendidikan di Kabupaten Malang Tahun 2018-2020

Tabel 3.2.2 Angka Partisipasi Kasar dan Angka Partisipasi Murni menurut Jenjang Pendidikan di Kabupaten Malang Tahun 2018-2020

Jenjang Pendidikan	2018		2019		2020	
	Angka Partisipasi Murni	Angka Partisipasi Kasar	Angka Partisipasi Murni	Angka Partisipasi Kasar	Angka Partisipasi Murni	Angka Partisipasi Kasar
SD/MI	99,41%	113,20%	99,42%	113,21%	99,43%	113,22%
SMP/MTs	80,99%	96,65%	80,99%	96,69%	81,00%	96,70%
SMA/SMK/MA	-	-	-	-	-	-

Sumber : Dinas Pendidikan Kabupaten Malang

Tabel 3.2.3 Angka Partisipasi Kasar (APK) dan Angka Partisipasi Murni (APM) PAUD di Kabupaten Malang Tahun 2020

No.	Kecamatan	Penduduk Usia 5-6 Tahun	Jumlah Siswa	Jumlah Siswa Usia 5 - 6 Tahun	APK PAUD	APM PAUD
1	Donomulyo	1634	1429	1383	87,45	84,64
2	Pagak	1412	1056	1136	74,79	80,45
3	Bantur	2068	1994	1994	96,42	96,42
4	Sumbermanjing Wetan	1753	2590	2541	147,75	144,95
5	Dampit	3871	3253	3253	84,04	84,04
6	Ampelgading	1728	1505	1505	87,09	87,09
7	Poncokusumo	2727	3042	2475	111,55	90,76
8	Wajak	2588	2693	2663	104,06	102,90
9	Turen	3665	4060	3912	110,78	106,74
10	Gondanglegi	2838	3120	2840	109,94	100,07
11	Kalipare	1763	1717	1717	97,39	97,39
12	Sumberpucung	2970	1625	2770	54,71	93,27
13	Kepanjen	3538	3928	3087	111,02	87,25
14	Bululawang	2236	2469	2141	110,42	95,75
15	Tajinan	1717	1597	1597	93,01	93,01
16	Tumpang	2229	2299	2299	103,14	103,14
17	Jabung	2439	2357	2170	96,64	88,97
18	Pakis	6094	4073	4895	66,84	80,32
19	Pakisaji	3169	2955	2743	93,25	86,56
20	Ngajum	1567	1545	1545	98,60	98,60
21	Wagir	3075	1842	2575	59,90	83,74
22	Dau	2334	1773	1934	75,96	82,86
23	Karangploso	2970	2335	2210	78,62	74,41
24	Singosari	6206	5022	5094	80,92	82,08
25	Lawang	3684	3514	3343	95,39	90,74
26	Pujon	2341	2207	2137	94,28	91,29
27	Ngantang	1745	1565	1565	89,68	89,68
28	Kasembon	1026	1030	922	100,39	89,86
29	Gedangan	1635	1389	1389	84,95	84,95
30	Tirtoyudo	2034	2194	1741	107,87	85,59
31	Kromengan	1106	928	928	83,91	83,91
32	Wonosari	1266	1019	1019	80,49	80,49
33	Pagelaran	2244	2000	1941	89,13	86,50
Jumlah		83672	76125	75464	90,98	90,19

Sumber : Dinas Pendidikan Kabupaten Malang

Tabel 3.2.4 Angka Partisipasi Kasar (APK) dan Angka Partisipasi Murni (APM) Sekolah Dasar (SD) Menurut Kecamatan di Kabupaten Malang Tahun 2018-2020

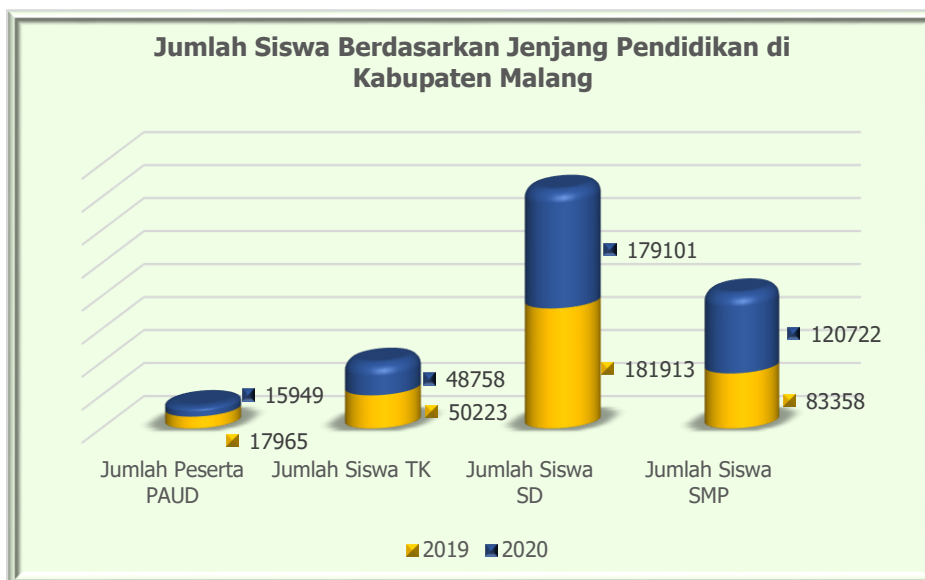
No.	Kecamatan	Penduduk Usia 7-12 Tahun			Total Siswa			Siswa Usia 7-12 Tahun			APK SD			APM SD		
		2018	2019	2020	2018	2019	2020	2018	2019	2020	2018	2019	2020	2018	2019	2020
1	Donomulyo	5402	5527	5239	6543	6297	5359	6138	5653	5357	121,13	113,93	102,29	113,63	102,28	102,25
2	Pagak	4630	4693	4403	6050	5471	4572	5654	4858	4571	130,68	116,58	103,84	122,13	103,52	103,82
3	Bantur	6875	7019	6287	7570	7799	6810	7178	7013	6809	110,11	111,11	108,32	104,41	99,91	108,30
4	Sumbermanjing Wetan	9491	9557	5479	10019	10622	9654	8226	9793	9653	105,56	111,14	176,20	86,67	102,47	176,18
5	Dampit	11861	12024	11499	12490	12802	11499	7742	11381	11295	105,31	106,47	100,00	65,28	94,65	98,23
6	Ampelgading	5378	5430	5309	6631	6271	5419	6543	5759	5417	123,29	115,49	102,07	121,65	106,06	102,03
7	Poncokusumo	8336	8586	8837	9950	9675	8849	9322	8976	8847	119,36	112,68	100,13	111,83	104,54	100,11
8	Wajak	7938	8081	7812	9453	9165	8335	8897	8591	8334	119,08	113,41	106,69	112,08	106,31	106,68
9	Turen	11682	11920	10843	13101	12784	12077	10619	12010	12070	112,15	107,25	111,38	90,90	100,76	111,32
10	Gondanglegi	8814	8876	9111	10441	10226	9111	9125	9476	9003	118,46	115,21	100,00	103,53	106,76	98,81
11	Kalipare	5972	6003	5479	6734	6778	5563	6233	5956	5558	112,77	112,91	101,53	104,38	99,22	101,44
12	Sumberpucung	5338	5348	8706	6272	6725	8706	5988	5452	5144	117,50	125,75	100,00	112,18	101,94	59,09
13	Kepanjen	10944	11102	10509	12622	12400	11302	10480	11444	11289	115,34	111,69	107,54	95,76	103,08	107,42
14	Bululawang	6686	6800	7581	8857	7851	7581	8594	7442	7338	132,48	115,46	100,00	128,54	109,44	96,79
15	Tajinan	5114	5221	5228	6932	5999	5228	6083	5448	5091	135,55	114,90	100,00	118,95	104,35	97,38
16	Tumpang	6954	7157	6742	7764	8381	7630	7489	7696	7627	111,65	117,10	113,17	107,69	107,53	113,13
17	Jabung	6955	7100	7363	8219	8497	7588	8074	7726	7586	118,17	119,68	103,06	116,09	108,82	103,03
18	Pakis	14362	14621	17264	12685	15998	17264	9285	11843	11757	88,33	109,42	100,00	64,65	81,00	68,10
19	Pakisaji	8833	8938	9071	9254	9714	9071	7731	8294	8232	104,77	108,68	100,00	87,52	92,79	90,75
20	Ngajum	5033	5139	4709	6585	5913	4768	6018	5174	4768	130,84	115,06	101,25	119,58	100,68	101,25
21	Wagir	8227	8296	8887	7665	9273	8887	6177	6772	6497	93,16	111,78	100,00	75,08	81,63	73,11
22	Dau	6213	6277	7027	6187	7049	7027	5860	5249	4964	99,58	112,30	100,00	94,32	83,62	70,64
23	Karangploso	7870	8070	8538	7816	9032	8538	7657	7040	6676	99,32	111,92	100,00	97,30	87,24	78,19
24	Singosari	16795	17182	18603	17915	18759	18603	13795	16670	17032	106,67	109,18	100,00	82,14	97,02	91,56
25	Lawang	10738	10844	11190	11840	12461	11347	9728	11349	11336	110,26	114,91	101,40	90,60	104,66	101,30
26	Pujon	6768	6829	7109	7657	8006	7109	7117	6824	6669	113,13	117,24	100,00	105,15	99,93	93,81
27	Ngantang	5225	5251	5284	6359	6098	5284	6030	5570	5157	121,70	116,13	100,00	115,40	106,08	97,60
28	Kasembon	2913	2939	3190	4234	3715	3190	4061	3213	2831	145,37	126,40	100,00	139,43	109,32	88,75
29	Gedangan	5085	5211	4998	6609	6315	5393	6567	5641	5391	129,97	121,19	107,90	129,14	108,25	107,86
30	Tirtoyudo	6126	6234	6157	7278	7012	6206	6061	6398	6199	118,81	112,48	100,80	98,95	102,63	100,68
31	Kromengan	3781	3816	3359	4960	4591	3359	4467	3738	3221	131,18	120,31	100,00	118,14	97,96	95,89
32	Wonosari	4137	4140	3869	5523	4991	4192	5354	4522	4190	133,52	120,56	108,35	129,43	109,23	108,30
33	Pagelaran	7138	7218	6939	8069	7995	6939	7848	7020	6656	113,04	110,76	100,00	109,95	97,26	95,92
Jumlah		247611	251449	252621	280284	284665	262460	246141	249991	242565	113,20	113,21	113,22	99,41	99,42	99,43

Sumber : Dinas Pendidikan Kabupaten Malang

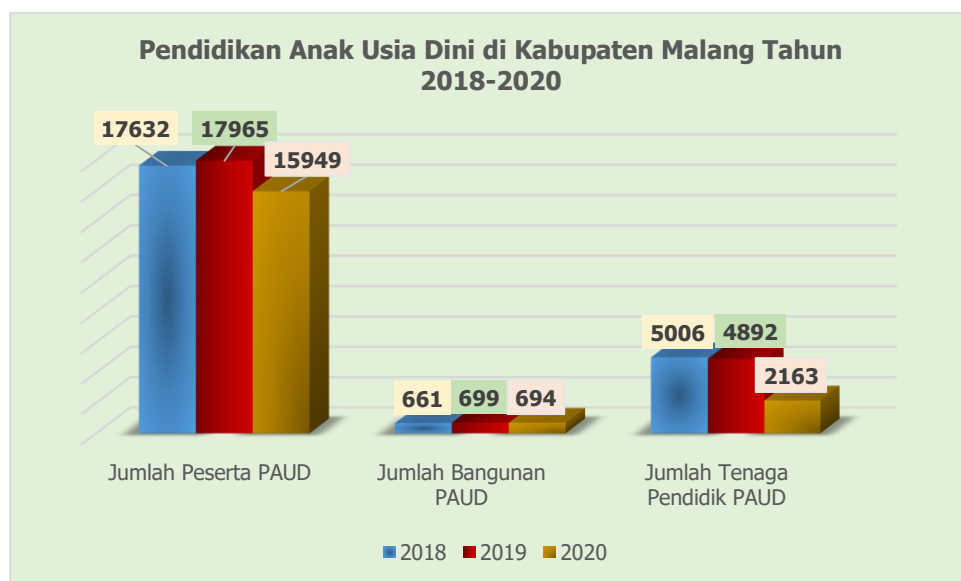
Tabel 3.2.5 Angka Partisipasi Kasar (APK) dan Angka Partisipasi Murni (APM) Sekolah Menengah Pertama (SMP) Menurut Kecamatan di Kabupaten Malang Tahun 2018-2020

No.	Kecamatan	Penduduk Usia 13-15 Tahun			Total Siswa			Siswa Usia 13-15 Tahun			APK SMP			APM SMP		
		2018	2019	2020	2018	2019	2020	2018	2019	2020	2018	2019	2020	2018	2019	2020
1	Donomulyo	2751	2777	2714	2640	2692	2511	2640	2261	2499	95,97	96,94	92,52	95,97	81,42	92,08
2	Pagak	2362	2346	2069	1837	1822	1777	1837	1413	1764	77,76	77,66	85,89	77,76	60,23	85,26
3	Bantar	3402	3473	2992	3667	3652	3384	3512	3136	3359	107,79	105,15	113,10	103,24	90,30	112,27
4	Sumbermanjing Wetan	4884	4921	2735	3888	3823	3618	3755	3348	3611	79,61	77,69	132,29	76,89	68,03	132,03
5	Dampit	6213	6239	5350	4829	4690	4509	3804	4017	4477	77,72	75,17	84,28	61,23	64,39	83,68
6	Ampelgading	2858	2862	2278	2096	2042	1806	2096	1712	1781	73,34	73,34	79,28	73,34	59,82	78,18
7	Poncokusumo	4343	4351	4658	5202	5113	4891	4917	4510	4877	119,78	117,51	105,00	113,22	103,65	104,70
8	Wajak	4056	4115	3777	3644	3443	3588	2963	2746	3562	89,85	83,67	95,00	73,06	66,73	94,31
9	Turen	5872	5949	5378	5687	5606	5425	4080	4850	5394	96,85	94,23	100,87	69,48	81,53	100,30
10	Gondanglegi	4537	4557	5078	7532	8497	8400	5082	7487	8358	166,00	186,46	165,42	112,01	164,30	164,59
11	Kalipare	3110	3110	2564	2327	2316	1672	2579	1937	2119	74,82	74,47	65,21	82,93	62,28	82,64
12	Sumberpucung	2721	2721	3959	3123	3011	2736	2213	2420	2705	114,77	110,66	69,11	81,33	88,94	68,33
13	Kepanjen	5460	5540	5410	7209	7019	6510	5061	5931	6478	132,04	126,70	120,33	92,70	107,06	119,74
14	Bululawang	3382	3406	4309	8378	8761	8901	3766	7488	8851	247,70	257,22	206,57	111,34	219,85	205,41
15	Tajinan	2600	2622	2585	1648	1650	1523	1648	1299	1477	63,38	62,93	58,92	63,38	49,54	57,14
16	Tumpang	3503	3530	3441	3370	3325	3281	2911	2736	3260	96,20	94,19	95,35	83,09	77,51	94,74
17	Jabung	3536	3542	3678	3651	3915	3816	3119	3325	3796	103,24	110,53	103,75	88,20	93,87	103,21
18	Pakis	7306	7356	7984	4548	5146	5274	4048	4190	5222	62,25	69,96	66,05	55,40	56,96	65,41
19	Pakisaji	4476	4528	4399	2639	2513	2573	2529	1994	2552	58,96	55,50	58,49	56,50	44,04	58,01
20	Ngejum	2582	2600	2234	2330	2363	2302	2330	1922	2271	90,26	90,88	103,04	90,26	73,92	101,66
21	Wagir	4142	4190	4310	2295	2397	2287	2098	1851	2286	55,40	57,21	53,06	50,65	44,18	53,04
22	Dau	3110	3114	3758	3720	3322	4037	2673	2510	4022	119,63	106,68	107,42	85,96	80,60	107,03
23	Karangploso	3996	4026	4152	3525	3162	3777	3422	2629	3747	88,20	78,54	90,97	85,63	65,30	90,25
24	Singosari	8428	8494	9538	8437	8874	8243	7718	7547	8219	100,11	104,47	86,42	91,58	88,85	86,17
25	Lawang	5512	5565	5583	5244	5300	4981	3295	4429	4952	95,13	95,24	89,22	59,77	79,59	88,70
26	Pujon	3570	3540	3630	2906	2905	2807	2897	2404	2792	81,39	82,06	77,33	81,14	67,91	76,91
27	Ngantang	2755	2770	2596	2464	2408	2227	2206	1897	2209	89,44	86,93	85,79	80,08	68,48	85,09
28	Kasembon	1595	1592	1568	1569	1601	1477	1569	1219	1470	98,39	100,57	94,20	98,39	76,57	93,75
29	Gedangan	2586	2595	2377	2106	2050	1711	2106	1640	1693	81,44	79,00	71,98	81,44	63,20	71,22
30	Tirtoyudo	3209	3224	2768	2890	2859	2667	2703	2347	2643	90,05	88,68	96,35	84,23	72,80	95,48
31	Kromengan	1924	1950	1648	1702	1639	1396	1702	1382	1392	88,48	84,05	84,71	88,48	70,87	84,47
32	Wonosari	2134	2126	1843	1341	1327	1760	1341	1072	1753	62,83	62,42	95,50	62,83	50,42	95,12
33	Pagelaran	3645	3653	3479	3883	3925	3656	3883	3519	3642	106,52	107,45	105,09	106,52	96,33	104,69
Jumlah		126562	127384	124842	122327	123168	120722	102503	103168	101122	96,65	96,69	96,70	80,99	80,99	81,00

Sumber : Dinas Pendidikan Kabupaten Malang



Gambar 3.2.4 Jumlah Siswa Berdasarkan Jenjang Pendidikan di Kabupaten Malang Tahun 2019-2020

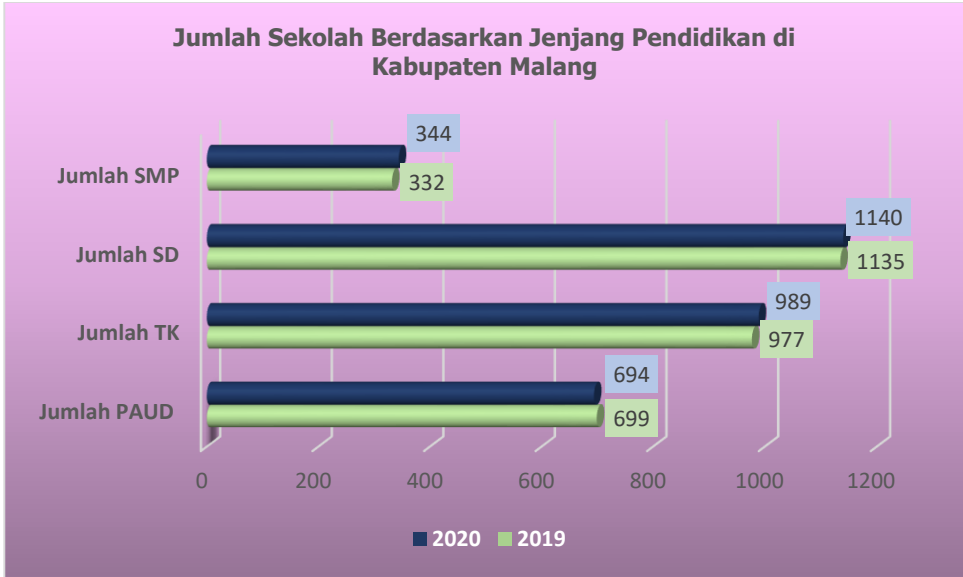


Gambar 3.2.5 Pendidikan Anak Usia Dini di Kabupaten Malang Tahun 2018-2020

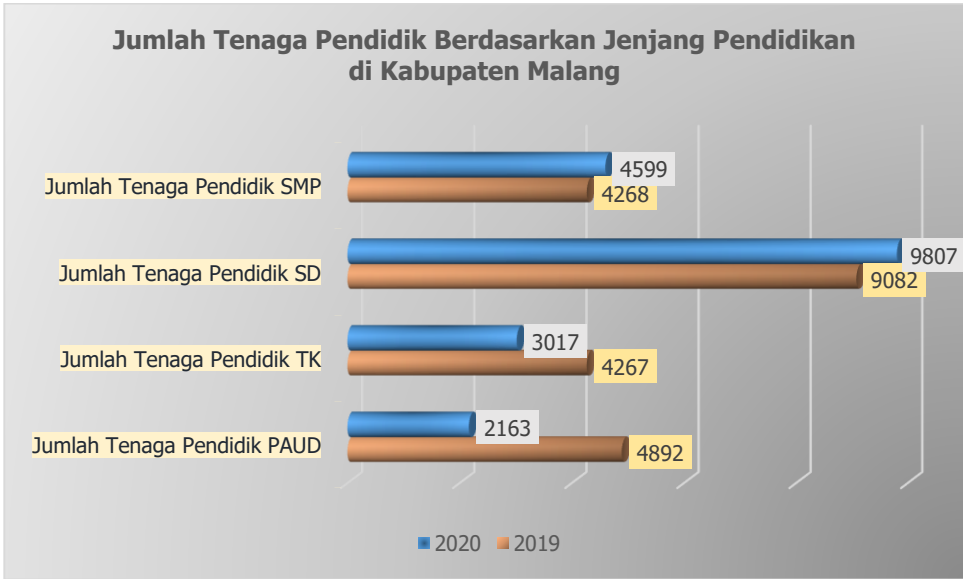
Tabel 3.2.6 Pendidikan Anak Usia Dini di Kabupaten Malang Tahun 2018-2020

No.	Kecamatan	2018			2019			2020		
		Jumlah Peserta PAUD	Jumlah Banqunan PAUD	Jumlah Tenaga Pendidik PAUD	Jumlah Peserta PAUD	Jumlah Banqunan PAUD	Jumlah Tenaga Pendidik PAUD	Jumlah Peserta PAUD	Jumlah Banqunan PAUD	Jumlah Tenaga Pendidik PAUD
1	Donomulyo	876	27	137	719	29	134	362	19	55
2	Pagak	342	17	85	330	17	86	200	14	39
3	Banur	457	12	117	429	11	111	372	11	28
4	Sumbermanjing	609	14	114	412	15	124	391	16	46
5	Dampit	859	29	214	859	30	210	734	33	106
6	Ampelgading	402	21	119	397	21	120	329	21	45
7	Poncokusumo	692	28	124	927	34	133	923	35	105
8	Wajak	281	11	95	369	13	105	371	13	32
9	Turen	410	18	227	528	24	234	490	25	73
10	Gondanglegi	706	26	177	801	28	171	622	27	111
11	Kalipare	318	7	129	311	7	116	186	6	19
12	Sumberpucung	331	15	139	364	15	131	406	15	46
13	Kepanjen	1099	40	306	1005	43	299	1183	43	158
14	Bululawang	579	16	162	581	17	155	644	19	84
15	Tajinan	322	11	90	339	11	81	300	11	44
16	Tumpang	305	14	154	319	13	155	232	14	49
17	Jabung	563	22	162	566	22	152	529	22	74
18	Pakis	990	41	328	933	43	305	743	38	127
19	Pakisaji	552	26	195	534	26	189	554	25	81
20	Ngajum	261	14	88	281	14	96	320	16	41
21	Wagir	775	22	159	760	22	154	564	22	75
22	Dau	761	23	134	720	23	125	551	22	73
23	Karangploso	532	19	149	607	19	133	441	20	68
24	Singosari	834	36	352	900	36	343	870	38	118
25	Lawang	621	27	294	621	28	279	487	28	91
26	Pujon	435	18	114	518	19	111	412	20	60
27	Ngantang	180	9	90	269	12	85	252	12	32
28	Kasembon	451	20	70	423	21	66	424	20	45
29	Gedangan	217	7	55	242	8	64	227	9	24
30	Tirtoyudo	1012	38	155	1031	42	153	995	42	99
31	Kromengan	281	11	111	267	11	110	260	12	37
32	Wonosari	212	10	71	203	10	70	174	10	25
33	Pagelaran	367	12	90	400	15	92	401	16	53
Jumlah		17632	661	5006	17965	699	4892	15949	694	2163

Sumber : Dinas Pendidikan Kabupaten Malang



Gambar 3.2.6 Jumlah Bangunan Sekolah Berdasarkan Jenjang Pendidikan di Kabupaten Malang Tahun 2019-2020



Gambar 3.2.7 Jumlah Tenaga Pendidik Berdasarkan Jenjang Pendidikan di Kabupaten Malang Tahun 2019-2020

Tabel 3.2.7 Jumlah Lembaga Pendidikan Taman Kanak-Kanak di Kabupaten Malang Tahun 2019

No.	Kecamatan / Subdistrict	Jumlah TK / Number Of Kindergarten	Kondisi Bangunan Sekolah TK / Condition Of Building		Jumlah Ruang Kelas Sekolah TK / Number Of Classroom	Jumlah Tenaga Pendidik TK / Number Of Educational Personnels		Rasio Siswa Dengan Tenaga Pendidik TK / Ratio Of Pupils To Educational Personnels	
			Baik / Good	Tidak Baik / Not Good		Bersertifikat / Certified	Tidak Bersertifikat / Not-Certified		Jumlah Siswa TK / Number Of Pupils
1	Donomulyo	27	27	0	27	57	37	986	1:10
2	Pagak	18	18	0	18	19	50	735	1:11
3	Bantur	22	22	0	22	20	85	953	1:9
4	Sumbermanjing	41	41	0	41	24	82	1759	1:17
5	Dampit	49	49	0	49	59	115	2468	1:14
6	Ampelgading	33	33	0	33	26	57	1129	1:14
7	Poncokusumo	22	22	0	22	26	56	1011	1:12
8	Wajak	22	22	0	22	17	75	1405	1:15
9	Turen	46	46	0	46	67	172	3189	1:13
10	Gondanglegi	24	24	0	24	35	100	1330	1:10
11	Kalipare	32	32	0	32	47	87	1320	1:10
12	Sumberpucung	29	29	0	29	51	84	1485	1:11
13	Kepanjen	43	43	0	43	116	127	2639	1:11
14	Bululawang	28	28	0	28	53	89	1651	1:12
15	Tajinan	22	22	0	22	27	53	1099	1:14
16	Tumpang	30	30	0	30	42	119	1882	1:12
17	Jabung	29	29	0	29	36	86	1624	1:13
18	Pakis	55	55	0	55	72	179	3281	1:13
19	Pakisaji	36	36	0	36	52	121	1909	1:11
20	Ngajum	25	25	0	25	19	69	860	1:10
21	Wagir	30	30	0	30	32	82	1427	1:13
22	Dau	18	18	0	18	53	21	776	1:10
23	Karangploso	22	22	0	22	44	67	1328	1:12
24	Singosari	59	59	0	59	125	207	3990	1:12
25	Lawang	49	49	0	49	78	224	3044	1:10
26	Pujon	18	18	0	18	16	82	983	1:10
27	Ngantang	28	28	0	28	9	77	926	1:11
28	Kasembon	16	16	0	16	19	26	434	1:10
29	Gedangan	19	19	0	19	12	43	751	1:14
30	Tirtoyudo	25	25	0	25	24	59	1067	1:13
31	Kromengan	23	23	0	23	31	65	889	1:9
32	Wonosari	18	18	0	18	20	47	814	1:12
33	Pegelaran	19	19	0	19	30	66	1079	1:11
	Jumlah	977	977	0	977	1358	2909	50223	

Sumber : Dinas Pendidikan Kabupaten Malang

Tabel 3.2.8 Jumlah Lembaga Pendidikan Taman Kanak-Kanak di Kabupaten Malang Tahun 2020

No.	Kecamatan / Subdistrict	Jumlah TK / Number Of Kindergarten		Kondisi Bangunan Sekolah TK / Condition Of Building		Jumlah Ruang Kelas Sekolah TK / Number Of Classroom		Jumlah Tenaga Pendidik TK / Number Of Educational Personnels		Jumlah Siswa TK / Number Of Pupils	Rasio Siswa Dengan Tenaga Pendidik TK / Ratio Of Pupils To Educational Personnels
		Baik / Good	Tidak Baik / Not Good	Baik / Good	Tidak Baik / Not Good	Bersertifikat / Certified	Tidak Bersertifikat / Not-Certified	Bersertifikat / Certified	Tidak Bersertifikat / Not-Certified		
1	Donomulyo	27	0	27	0	64	56	10	896	1:13	
2	Pagak	18	0	18	0	43	18	29	691	1:14	
3	Bantur	22	0	22	0	58	20	54	906	1:12	
4	Sumbermanjing Wetan	43	0	43	0	97	26	49	1837	1:24	
5	Dampit	49	0	49	0	126	59	53	2485	1:22	
6	Ampelgading	36	0	36	0	71	25	32	1180	1:20	
7	Poncokusumo	22	0	22	0	47	27	46	943	1:12	
8	Wajak	23	0	23	0	68	19	46	1337	1:20	
9	Turen	46	0	46	0	176	74	94	3056	1:18	
10	Gondanglegi	24	0	24	0	90	34	73	1350	1:12	
11	Kalipare	32	0	32	0	98	47	40	1294	1:14	
12	Sumberpucung	29	0	29	0	93	52	56	1389	1:12	
13	Kepanjen	45	0	45	0	167	115	68	2529	1:13	
14	Bululawang	28	0	28	0	99	52	51	1562	1:15	
15	Tajinan	22	0	22	0	58	28	25	1036	1:19	
16	Tumpang	30	0	30	0	95	44	82	1827	1:14	
17	Jabung	29	0	29	0	86	35	41	1623	1:21	
18	Pakis	55	0	55	0	204	72	98	3162	1:18	
19	Pakisaji	36	0	36	0	137	51	68	1866	1:15	
20	Ngejum	25	0	25	0	60	19	40	819	1:13	
21	Wagir	30	0	30	0	84	32	55	1407	1:16	
22	Dau	18	0	18	0	56	51	0	780	1:15	
23	Karangploso	23	0	23	0	78	45	34	1245	1:15	
24	Singosari	59	0	59	0	238	124	117	3717	1:15	
25	Lawang	51	0	51	0	200	78	129	2997	1:14	
26	Pujon	17	0	17	0	54	15	47	917	1:15	
27	Ngantang	29	0	29	0	61	9	43	927	1:17	
28	Kasembon	16	0	16	0	33	18	8	393	1:15	
29	Gedangan	19	0	19	0	52	12	22	723	1:21	
30	Tirtoyudo	25	0	25	0	62	24	33	1028	1:18	
31	Kromengan	24	0	24	0	56	30	44	928	1:12	
32	Wonosari	18	0	18	0	58	21	28	782	1:15	
33	Pagelaran	19	0	19	0	64	33	37	1126	1:16	
Jumlah		989	0	989	0	3033	1365	1652	48758		

Sumber : Dinas Pendidikan Kabupaten Malang

Tabel 3.2.9 Jumlah Lembaga Pendidikan Sekolah Dasar di Kabupaten Malang Tahun 2019

No.	Kecamatan / Subdistrict	Jumlah SD / Number Of Kindergarten	Kondisi Bangunan Sekolah SD / Condition Of Building		Jumlah Ruang Kelas Sekolah SD / Number Of Classroom	Jumlah Tenaga Pendidik SD / Number Of Educational Personnels		Jumlah Siswa SD / Number Of Pupils	Rasio Siswa Dengan Tenaga Pendidik SD / Ratio Of Pupils To Educational Personnels
			Baik / Good	Tidak Baik / Not Good		Bersertifikat / Certified	Tidak Bersertifikat / Not-Certified		
1	Donomulyo	45	45	0	257	133	166	4762	1:16
2	Pagak	30	30	0	187	97	108	3971	1:19
3	Bantur	36	36	0	232	150	149	5256	1:18
4	Sumbermanjing	51	51	0	326	162	238	7198	1:18
5	Dampit	50	50	0	312	212	177	9211	1:24
6	Ampelgading	30	30	0	179	88	110	4556	1:23
7	Poncokusumo	40	40	0	268	156	127	5181	1:18
8	Wajak	36	36	0	232	151	113	5172	1:20
9	Turen	48	48	0	364	263	195	7785	1:17
10	Gondanglegi	27	27	0	213	154	85	4455	1:19
11	Kalipare	43	43	0	245	130	131	3837	1:15
12	Sumberpucung	32	32	0	210	170	109	5015	1:18
13	Kepanjen	50	50	0	371	254	220	9878	1:21
14	Bululawang	22	22	0	145	104	86	3511	1:18
15	Tajinan	21	21	0	124	72	74	2678	1:18
16	Tumpang	34	34	0	233	147	122	5667	1:21
17	Jabung	34	34	0	227	118	109	4977	1:22
18	Pakis	35	35	0	248	156	127	7873	1:28
19	Pakisaji	32	32	0	243	155	122	6974	1:25
20	Ngajum	30	30	0	182	98	132	3932	1:17
21	Wagir	34	34	0	209	124	158	6154	1:22
22	Deu	25	25	0	197	121	105	4246	1:19
23	Karangploso	22	22	0	164	112	95	4527	1:22
24	Singosari	54	54	0	404	294	257	13136	1:24
25	Lawang	48	48	0	363	201	242	10144	1:23
26	Pujon	30	30	0	182	129	82	4766	1:23
27	Ngantang	35	35	0	213	110	118	4794	1:21
28	Kasembon	19	19	0	103	77	50	2162	1:17
29	Gedangan	34	34	0	199	141	119	4359	1:17
30	Tirtoyudo	36	36	0	196	103	161	5756	1:22
31	Kromengan	22	22	0	145	115	75	2934	1:15
32	Wonosari	31	31	0	182	113	114	3813	1:17
33	Pegelaran	19	19	0	152	141	55	3233	1:16
Jumlah		1135	1135	0	7507	4751	4331	181913	

Sumber : Dinas Pendidikan Kabupaten Malang

Tabel 3.2.10 Jumlah Lembaga Pendidikan Sekolah Dasar di Kabupaten Malang Tahun 2020

No.	Kecamatan / Subdistrict	Jumlah SD / Number Of Kindergarten		Kondisi Bangunan Sekolah SD / Condition Of Building		Jumlah Ruang Kelas Sekolah SD / Number Of Classroom		Jumlah Tenaga Pendidik SD / Number Of Educational Personnels		Rasio Siswa Dengan Tenaga Pendidik SD / Ratio Of Pupils To Educational Personnels
		Baik / Good	Tidak Baik / Not Good	Baik / Good	Tidak Bersertifikat / Not-Certified	Bersertifikat / Certified	Tidak Bersertifikat / Not-Certified	Jumlah Siswa SD / Number Of Pupils		
									Bersertifikat / Certified	
1	Donomulyo	45	0	275	114	226	4662	1:13		
2	Pagak	30	0	203	85	171	3967	1:15		
3	Bantur	36	0	235	129	181	5167	1:16		
4	Sumbermanjing	51	0	343	150	284	7041	1:16		
5	Dampit	50	0	344	186	264	9039	1:20		
6	Ampelgading	30	0	193	82	180	4431	1:16		
7	Poncokusumo	41	0	278	144	180	5074	1:15		
8	Wajak	36	0	238	140	166	5044	1:16		
9	Turen	50	0	400	238	177	7574	1:18		
10	Gondanglegi	27	0	220	141	54	4418	1:22		
11	Kalipare	42	0	253	115	192	3683	1:11		
12	Sumberpucung	32	0	216	152	134	4995	1:17		
13	Kepanjen	50	0	380	224	228	9715	1:21		
14	Bululawang	23	0	166	91	136	3486	1:15		
15	Tajanan	21	0	143	60	127	2707	1:14		
16	Tumpang	34	0	256	126	141	5590	1:20		
17	Jabung	34	0	223	107	167	4934	1:18		
18	Pakis	35	0	234	149	187	7750	1:23		
19	Pakisaji	32	0	242	137	155	6943	1:23		
20	Ngejum	30	0	173	88	181	3805	1:14		
21	Wagir	34	0	226	121	194	6155	1:19		
22	Dau	26	0	206	105	89	4200	1:21		
23	Karangploso	22	0	180	104	139	4470	1:18		
24	Singosari	54	0	417	260	263	12964	1:24		
25	Lawang	49	0	388	183	252	9871	1:22		
26	Pujon	30	0	205	123	119	4761	1:19		
27	Ngantang	35	0	226	104	185	4591	1:15		
28	Kasembon	19	0	121	69	101	2058	1:12		
29	Gedangan	34	0	214	130	53	4391	1:23		
30	Tirtoyudo	36	0	223	97	223	5773	1:18		
31	Kromengan	22	0	150	109	114	2852	1:12		
32	Wonosari	31	0	183	107	156	3779	1:14		
33	Pagelaran	19	0	128	125	93	3191	1:14		
Jumlah		1140	0	7882	4295	5512	179101			

Sumber : Dinas Pendidikan Kabupaten Malang

Tabel 3.2.11 Jumlah Lembaga Pendidikan Sekolah Menengah Pertama di Kabupaten Malang Tahun 2019

No.	Kecamatan / Subdistrict	2019												Rasio Siswa Dengan Tenaga Pendidik SMP / Ratio Of Pupils To Educational Personnels
		Jumlah Siswa SMP / Number Pp Pupils		Kondisi Bangunan Sekolah SMP / Condition Of Building		Jumlah Sekolah SMP / Number Of School Managements		Jumlah Ruang Kelas Sekolah SMP / Number Of Classroom		Jumlah Tenaga Pendidik SMP / Number Of Educational Personnels		Tidak Bersertifikat / Not-Certified		
		Baik / Good	Tidak Baik / Not Good	Negeri / Public	Swasta / Private	Bersertifikat / Certified	Tidak Bersertifikat / Not-Certified							
1	Donomulyo	1412	9	0	50	43	54	69	24	1:15				
2	Pagak	1467	6	0	51	19	39	50	20	1:21				
3	Bantur	1957	11	0	79	40	60	67	52	1:16				
4	Sumbermanjing Wetan	1958	11	0	50	44	74	66	28	1:21				
5	Dampit	2836	13	0	64	87	77	100	51	1:19				
6	Ampelgading	1272	8	0	66	6	34	42	30	1:18				
7	Poncokusumo	2203	9	0	54	59	72	56	57	1:19				
8	Wajak	2597	12	0	41	68	73	70	39	1:24				
9	Turen	3346	14	0	74	106	105	127	53	1:19				
10	Gondanglegi	4422	17	0	57	143	111	106	94	1:22				
11	Kalipare	1615	11	0	48	70	70	74	44	1:14				
12	Sumberpucung	2713	7	0	85	55	86	105	35	1:19				
13	Kepanjèn	5584	15	0	206	78	171	220	64	1:20				
14	Bululawang	6889	11	0	78	157	163	137	98	1:29				
15	Tajinan	929	6	0	24	41	31	41	24	1:14				
16	Tumpang	2256	8	0	69	60	79	95	34	1:17				
17	Jabung	2605	7	0	61	48	83	69	40	1:24				
18	Pakis	4074	11	0	64	97	106	91	70	1:25				
19	Pakisaji	2052	12	0	52	65	71	85	32	1:18				
20	Ngajum	1902	8	0	53	61	49	57	57	1:17				
21	Wagir	2188	8	0	70	56	74	103	23	1:17				
22	Dau	3075	10	0	31	114	109	66	79	1:21				
23	Karangploso	1988	9	0	72	39	66	80	31	1:18				
24	Singosari	6279	21	0	167	162	203	206	123	1:19				
25	Lawang	3868	17	0	141	90	148	140	91	1:17				
26	Pujon	1830	8	0	61	51	61	71	41	1:16				
27	Ngantang	2083	9	0	70	30	55	69	31	1:21				
28	Kasembon	1315	4	0	52	18	49	58	12	1:19				
29	Gedangan	1152	10	0	30	43	53	44	29	1:16				
30	Tirtoyudo	2110	12	0	50	69	58	69	50	1:18				
31	Kromengan	1116	5	0	25	33	42	50	8	1:19				
32	Wonosari	842	5	0	25	16	33	29	12	1:21				
33	Pagelaran	1423	8	0	29	51	32	49	31	1:18				
	Jumlah	83358	332	0	2149	2119	2591	2761	1507					

Sumber : Dinas Pendidikan Kabupaten Malang

Tabel 3.2.12 Jumlah Lembaga Pendidikan Sekolah Menengah Pertama di Kabupaten Malang Tahun 2020

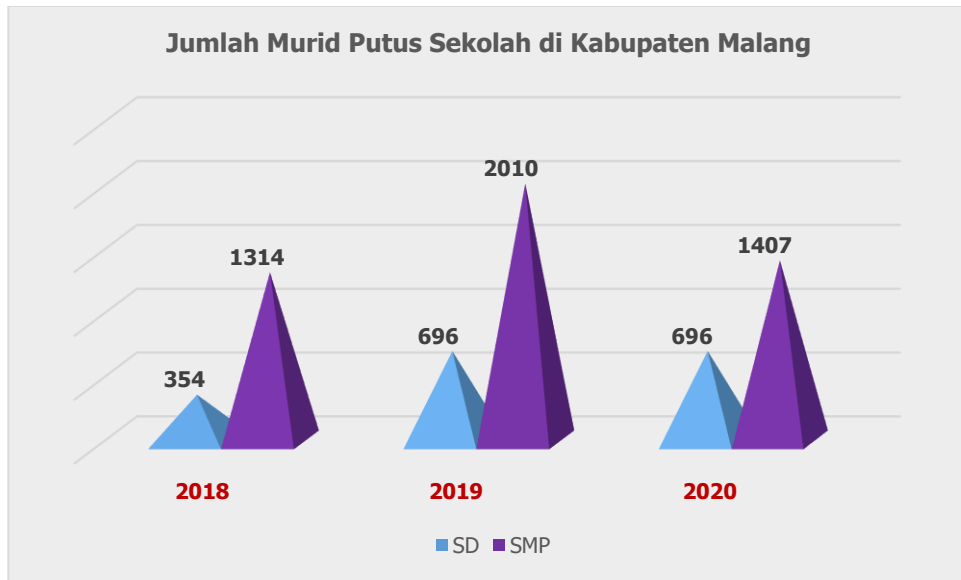
No.	Kecamatan / Subdistrict	Jumlah Siswa SMP / Number Of Pupils	Kondisi Bangunan Sekolah SMP / Condition Of Building		Jumlah Pengelola Sekolah SMP / Number Of School Managements		Jumlah Ruang Kelas SMP / Number Of Classroom	Jumlah Tenaga Pendidik SMP / Number Of Educational Personnel		Rasio Siswa Dengan Tenaga Pendidik SMP / Ratio Of Pupils To Educational Personnel
			Baik / Good	Tidak Baik / Not Good	Negeri / Public	Swasta / Private		Bersertifikat / Certified	Tidak Bersertifikat / Not-Certified	
1	Donomulyo	2547	9	0	52	82	64	58	55	1:19
2	Pagak	1813	7	0	42	35	56	10	25	1:23
3	Bantur	3420	11	0	61	170	72	134	119	1:14
4	Sumbermanjing Wetan	3654	12	0	71	149	75	145	76	1:16
5	Dampit	4545	13	0	51	107	97	84	34	1:28
6	Ampelgading	1842	8	0	39	103	60	62	87	1:12
7	Poncokusumo	4927	10	0	55	204	88	196	126	1:19
8	Wajak	3624	13	0	35	94	90	83	33	1:28
9	Turen	5461	14	0	105	160	112	161	88	1:20
10	Gondanglegi	8436	18	0	95	258	132	291	180	1:23
11	Kalipare	1708	11	0	51	60	75	40	31	1:15
12	Sumberpucung	2772	7	0	70	60	99	29	28	1:21
13	Kepanjen	6546	16	0	198	133	196	82	108	1:19
14	Bululawang	8937	13	0	73	113	189	92	35	1:48
15	Tajinan	1559	6	0	26	78	48	70	46	1:14
16	Tumpang	3317	8	0	89	67	85	77	34	1:21
17	Jabung	3852	7	0	47	98	86	66	72	1:26
18	Pakis	5310	13	0	58	87	142	71	31	1:36
19	Pakisaji	2620	12	0	45	49	89	38	23	1:27
20	Ngajum	2338	8	0	45	35	67	20	5	1:29
21	Wagir	2323	8	0	66	17	79	9	17	1:27
22	Dau	4073	10	0	24	75	132	56	26	1:41
23	Karangploso	3813	11	0	58	121	86	81	75	1:21
24	Singosari	8279	21	0	137	221	233	150	120	1:23
25	Lawang	5017	17	0	142	129	156	115	86	1:18
26	Pujon	2843	8	0	47	117	69	89	74	1:17
27	Ngantang	2263	9	0	41	52	78	20	19	1:24
28	Kasembon	1513	4	0	48	39	57	19	29	1:17
29	Gedangan	1747	10	0	22	59	57	49	40	1:21
30	Tirtoyudo	2703	12	0	29	89	80	55	25	1:22
31	Kromengan	1432	5	0	26	29	43	21	14	1:26
32	Wonosari	1796	5	0	24	99	36	92	43	1:14
33	Pagelaran	3692	8	0	21	153	50	140	90	1:21
Jumlah		120722	344	0	1993	3342	3078	2705	1894	

Sumber : Dinas Pendidikan Kabupaten Malang

Tabel 3.2.13 Jumlah Fasilitas Sekolah SMP di Kabupaten Malang Tahun 2018-2020

No.	Kecamatan / Subdistrict	2018						2019						2020					
		Fasilitas Laboratorium / Laboratorium Facilities		Fasilitas Komputer / Computer Facilities		Fasilitas Laboratorium / Laboratorium Facilities		Fasilitas Komputer / Computer Facilities		Fasilitas Laboratorium / Laboratorium Facilities		Fasilitas Komputer / Computer Facilities		Fasilitas Laboratorium / Laboratorium Facilities		Fasilitas Komputer / Computer Facilities			
		Negeri / Public	Swasta / Private	Negeri / Public	Swasta / Private	Negeri / Public	Swasta / Private	Negeri / Public	Swasta / Private	Negeri / Public	Swasta / Private	Negeri / Public	Swasta / Private	Negeri / Public	Swasta / Private	Negeri / Public	Swasta / Private		
1	Donomulyo	8	6	106	35	5	4	106	35	8	8	106	35	8	8	106	35		
2	Pagak	5	1	96	17	3	0	96	17	5	2	96	16	5	2	96	16		
3	Bantur	9	1	54	4	7	1	54	4	9	5	53	2	9	5	53	2		
4	Sumbermanjing Wetan	4	5	28	88	3	2	28	88	7	8	22	89	7	8	22	89		
5	Dampit	5	12	53	151	3	6	53	151	6	14	54	150	6	14	54	150		
6	Ampelgading	5	0	26	0	4	0	26	0	5	0	23	1	5	0	23	1		
7	Poncokusumo	7	4	37	22	5	3	37	22	7	4	13	22	7	4	13	22		
8	Wajak	3	6	108	64	2	4	108	64	4	8	3	67	4	8	3	67		
9	Turen	6	15	80	109	4	10	80	109	7	12	65	109	7	12	65	109		
10	Gondanglegi	5	9	34	102	4	7	34	102	5	11	19	103	5	11	19	103		
11	Kalipare	3	12	15	137	2	7	15	137	5	14	44	83	5	14	44	83		
12	Sumberpucung	4	10	42	59	2	6	42	59	4	12	41	68	4	12	41	68		
13	Kepanjen	21	13	197	121	15	8	197	121	21	19	198	109	21	19	198	109		
14	Bululawang	5	8	57	45	4	4	57	45	7	14	55	48	7	14	55	48		
15	Tajinan	2	2	0	34	1	1	0	34	2	4	0	30	2	4	0	30		
16	Tumpang	7	7	53	15	5	4	53	15	7	7	76	25	7	7	76	25		
17	Jabung	2	4	23	59	2	2	23	59	3	4	17	50	3	4	17	50		
18	Pakis	6	6	70	42	4	3	70	42	6	10	67	21	6	10	67	21		
19	Pakisaji	4	9	22	45	3	4	22	45	4	10	44	45	4	10	44	45		
20	Ngejum	5	1	91	7	3	2	91	7	5	3	89	2	5	3	89	2		
21	Wagir	6	9	17	87	4	4	17	87	6	12	16	66	6	12	16	66		
22	Dau	1	15	7	120	1	9	7	120	3	7	1	144	3	7	1	144		
23	Karangploso	6	5	50	41	4	3	50	41	6	7	23	40	6	7	23	40		
24	Singosari	15	20	269	306	9	12	269	306	17	25	254	334	17	25	254	334		
25	Lawang	13	17	49	107	10	9	49	107	13	18	61	120	13	18	61	120		
26	Pujon	3	2	3	104	3	1	3	104	4	6	2	28	4	6	2	28		
27	Ngantang	6	4	36	77	5	3	36	77	8	9	64	41	8	9	64	41		
28	Kaesambon	5	3	56	39	4	2	56	39	5	3	38	39	5	3	38	39		
29	Gedangan	3	6	45	80	1	4	45	80	2	7	39	79	2	7	39	79		
30	Tirtoyudo	6	2	56	11	4	2	56	11	6	7	57	6	6	7	57	6		
31	Kromengan	3	7	11	57	2	4	11	57	3	7	10	72	3	7	10	72		
32	Wonosari	2	3	1	9	2	2	1	9	3	3	1	18	3	3	1	18		
33	Pagelaran	0	7	14	37	0	5	14	37	0	10	14	37	0	10	14	37		
Jumlah		185	231	1806	2231	130	138	1806	2231	203	300	1653	2099	203	300	1653	2099		

Sumber : Dinas Pendidikan Kabupaten Malang



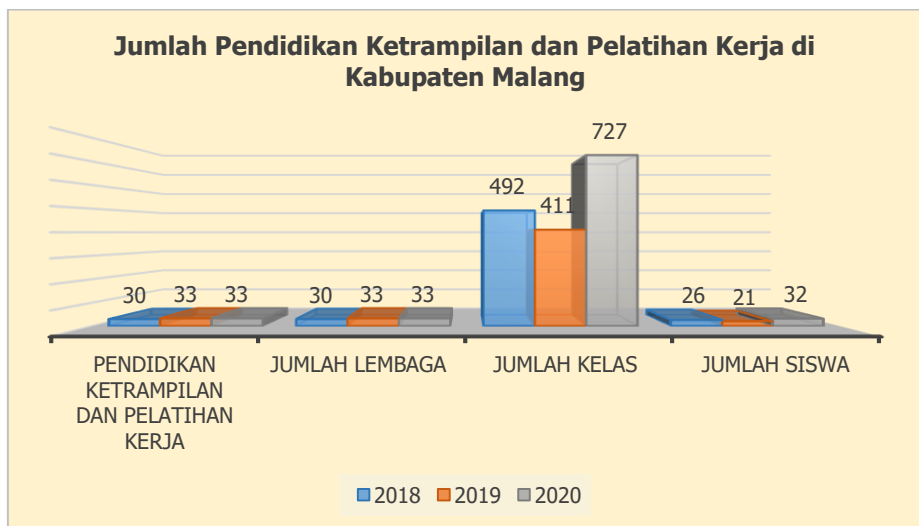
Gambar 3.2.8 Murid Putus Sekolah Menurut Jenjang Pendidikan di Kabupaten Malang Tahun 2018-2020

Tabel 3.2.14 Murid Putus Sekolah Menurut Jenjang Pendidikan di Kabupaten Malang Tahun 2018-2020

No.	Kecamatan	2018		2019		2020	
		SD	SMP	SD	SMP	SD	SMP
1	Donomulyo	3	19	10	29	15	14
2	Pagak	7	9	27	36	17	9
3	Bantur	8	36	20	56	27	52
4	Sumbermanjing Wetan	10	17	36	53	25	75
5	Dampit	10	67	18	85	36	92
6	Ampelgading	11	12	15	27	10	13
7	Poncokusumo	14	90	21	111	43	58
8	Wajak	15	84	25	109	19	33
9	Turen	5	105	35	140	18	33
10	Gondanglegi	11	76	6	82	25	136
11	Kalipare	4	19	15	34	6	19
12	Sumberpucung	6	19	6	25	14	22

No.	Kecamatan	2018		2019		2020	
		SD	SMP	SD	SMP	SD	SMP
13	Kepanjen	22	61	30	91	30	66
14	Bululawang	6	27	4	31	20	52
15	Tajinan	5	29	49	78	4	44
16	Tumpang	8	39	24	63	38	58
17	Jabung	15	27	6	33	35	51
18	Pakis	5	14	17	31	23	87
19	Pakisaji	14	29	9	38	39	23
20	Ngajum	1	43	23	66	24	19
21	Wagir	27	93	39	132	18	56
22	Dau	2	30	43	73	18	15
23	Karangploso	9	33	13	46	15	35
24	Singosari	19	54	43	97	43	43
25	Lawang	28	41	25	66	49	51
26	Pujon	11	55	14	69	13	20
27	Ngantang	13	25	4	29	6	29
28	Kasembon	2	30	21	51	6	21
29	Gedangan	42	68	38	106	21	51
30	Tirtoyudo	11	14	18	32	21	60
31	Kromengan	1	18	18	36	4	10
32	Wonosari	5	13	19	32	5	7
33	Pagelaran	4	18	5	23	9	53
Jumlah		354	1314	696	2010	696	1407

Sumber : Dinas Pendidikan Kabupaten Malang

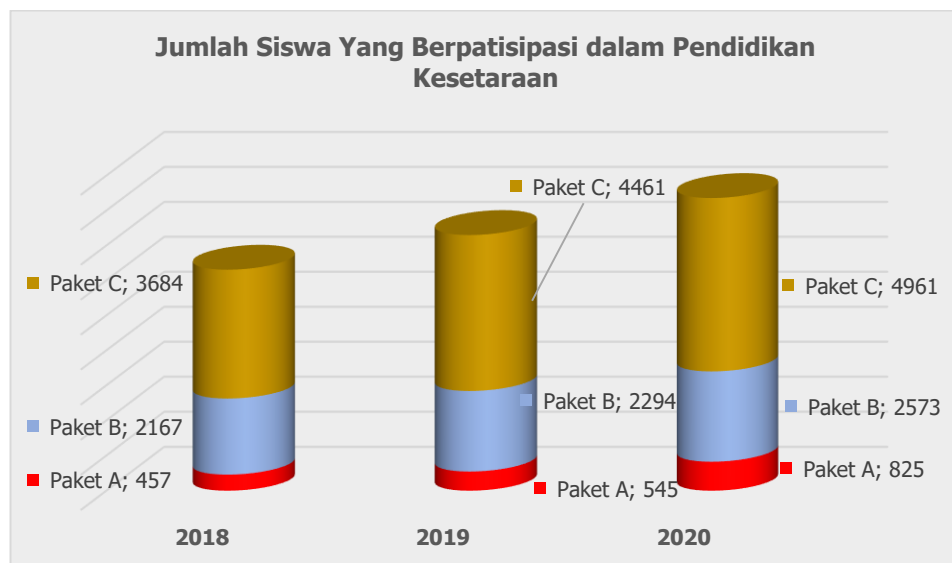


Gambar 3.2.9 Jumlah Pendidikan Ketrampilan dan Pelatihan Kerja di Kabupaten Malang Tahun 2018-2020

Tabel 3.2.15 Jumlah Pendidikan Ketrampilan dan Pelatihan Kerja di Kabupaten Malang Tahun 2018-2020

Pendidikan Ketrampilan Dan Pelatihan Kerja	2018	2019	2020
	Jumlah	Jumlah	Jumlah
Jumlah Lembaga	30	33	33
Jumlah Kelas	30	33	33
Jumlah Siswa	492	411	727
Jumlah Tenaga Pengajar	26	21	32

Sumber : Dinas Pendidikan Kabupaten Malang

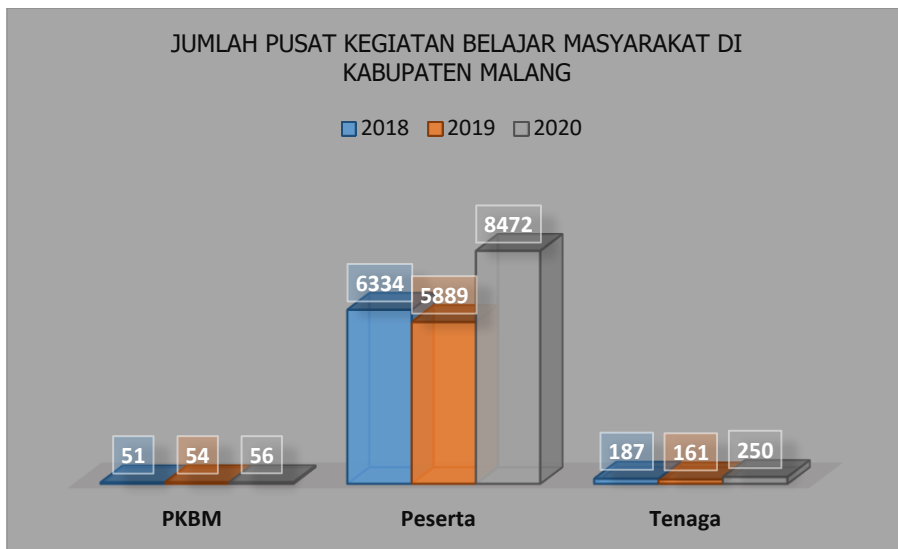


Gambar 3.2.10 Jumlah Siswa Yang Berpartisipasi dalam Pendidikan Kesetaraan di Kabupaten Malang Tahun 2018-2020

Tabel 3.2.16 Jumlah Pendidikan Kesetaraan di Kabupaten Malang Tahun 2018-2020

Pendidikan Kesetaraan	2018	2019	2020
	Siswa	Siswa	Siswa
Paket A	457	545	825
Paket B	2167	2294	2573
Paket C	3684	4461	4961
Jumlah	6308	7300	8359

Sumber : Dinas Pendidikan Kabupaten Malang



Gambar 3.2.11 Jumlah Pusat Kegiatan Belajar Masyarakat di Kabupaten Malang Tahun 2018-2020

Tabel 3.2.17 Jumlah Pusat Kegiatan Belajar Masyarakat di Kabupaten Malang Tahun 2018-2020

Banyaknya Pusat Kegiatan Belajar Masyarakat	2018	2019	2020
PKBM	51	54	56
Peserta	6334	5889	8472
Tenaga	187	161	250

Sumber : Dinas Pendidikan Kabupaten Malang

Tabel 3.2.18 Angka Kelulusan di Kabupaten Malang Tahun 2019-2020

Jenjang Sekolah	Jumlah Murid di Tahun Akhir Sekolah		Jumlah Murid yang Lulus		Persentase Kelulusan	
	2019	2020	2019	2020	2019	2020
SD						
Laki-Laki	15460	25797	15460	25797	100	100
Perempuan	14489	13480	14489	13480	100	100
SMP						
Laki-Laki	13325	13672	13325	13672	100	100
Perempuan	13082	16737	13082	16737	100	100

Sumber : Dinas Pendidikan Kabupaten Malang

Tabel 3.2.19 Banyaknya Pendidik Dan Tenaga Kependidikan Yang Tersertifikasi Tingkat Pendidikan Anak Usia Dini (PAUD) Menurut Kecamatan di Kabupaten Malang Tahun 2019

No.	Kecamatan	Jumlah Guru Tersertifikasi	Jumlah Guru PAUD	Prosentase (%)
1	Donomulyo	57	188	30,32
2	Pagak	19	120	15,83
3	Bantur	20	151	13,25
4	Sumbermanjing Wetan	24	151	15,89
5	Dampit	59	280	21,07
6	Ampelgading	26	131	19,85
7	Poncokusumo	26	189	13,76
8	Wajak	17	126	13,49
9	Turen	67	336	19,94
10	Gondanglegi	35	279	12,54
11	Kalipare	47	167	28,14
12	Sumberpucung	51	190	26,84
13	Kepanjen	116	403	28,78
14	Bululawang	53	220	24,09
15	Tajinan	27	121	22,31
16	Tumpang	42	220	19,09
17	Jabung	36	201	17,91
18	Pakis	72	402	17,91
19	Pakisaji	52	265	19,62
20	Ngajum	19	124	15,32
21	Wagir	32	217	14,75
22	Dau	53	178	29,78
23	Karangploso	44	206	21,36
24	Singosari	125	469	26,65
25	Lawang	78	425	18,35
26	Pujon	16	170	9,41
27	Ngantang	9	119	7,56
28	Kasembon	19	103	18,45
29	Gedangan	12	79	15,19
30	Tirtoyudo	24	203	11,82
31	Kromengan	31	130	23,85
32	Wonosari	20	96	20,83
33	Pagelaran	30	162	18,52
Jumlah		1358	6821	19,91

Sumber : Dinas Pendidikan Kabupaten Malang

Tabel 3.2.20 Banyaknya Pendidik Dan Tenaga Kependidikan Yang Tersertifikasi Tingkat Sekolah Dasar (SD) Menurut Kecamatan di Kabupaten Malang Tahun 2019

No.	Kecamatan	Jumlah Guru Tersertifikasi	Jumlah Guru SD	Prosentase (%)
1	Donomulyo	133	299	44,48
2	Pagak	97	205	47,32
3	Bantur	150	299	50,17
4	Sumbermanjing Wetan	162	400	40,50
5	Dampit	212	389	54,50
6	Ampelgading	88	198	44,44
7	Poncokusumo	156	283	55,12
8	Wajak	151	264	57,20
9	Turen	263	458	57,42
10	Gondanglegi	154	239	64,44
11	Kalipare	130	261	49,81
12	Sumberpucung	170	279	60,93
13	Kepanjen	254	474	53,59
14	Bululawang	104	190	54,74
15	Tajinan	72	146	49,32
16	Tumpang	147	269	54,65
17	Jabung	118	227	51,98
18	Pakis	156	283	55,12
19	Pakisaji	155	277	55,96
20	Ngajum	98	230	42,61
21	Wagir	124	282	43,97
22	Dau	121	226	53,54
23	Karangploso	112	207	54,11
24	Singosari	294	551	53,36
25	Lawang	201	443	45,37
26	Pujon	129	211	61,14
27	Ngantang	110	228	48,25
28	Kasembon	77	127	60,63
29	Gedangan	141	260	54,23
30	Tirtoyudo	103	264	39,02
31	Kromengan	115	190	60,53
32	Wonosari	113	227	49,78
33	Pagelaran	141	196	71,94
Jumlah		4751	9082	52,31

Sumber : Dinas Pendidikan Kabupaten Malang

Tabel 3.2.21 Banyaknya Pendidik Dan Tenaga Kependidikan Yang Tersertifikasi Tingkat Sekolah Menengah Pertama (SMP) Menurut Kecamatan di Kabupaten Malang Tahun 2019

No.	Kecamatan	Jumlah Guru Tersertifikasi	Jumlah Guru SMP	Prosentase (%)
1	Donomulyo	69	93	74,19
2	Pagak	50	70	71,43
3	Bantur	67	119	56,30
4	Sumbermanjing Wetan	66	94	70,21
5	Dampit	100	151	66,23
6	Ampelgading	42	72	58,33
7	Poncokusumo	56	113	49,56
8	Wajak	70	109	64,22
9	Turen	127	180	70,56
10	Gondanglegi	106	200	53,00
11	Kalipare	74	118	62,71
12	Sumberpucung	105	140	75,00
13	Kepanjen	220	284	77,46
14	Bululawang	137	235	58,30
15	Tajinan	41	65	63,08
16	Tumpang	95	129	73,64
17	Jabung	69	109	63,30
18	Pakis	91	161	56,52
19	Pakisaji	85	117	72,65
20	Ngajum	57	114	50,00
21	Wagir	103	126	81,75
22	Dau	66	145	45,52
23	Karangploso	80	111	72,07
24	Singosari	206	329	62,61
25	Lawang	140	231	60,61
26	Pujon	71	112	63,39
27	Ngantang	69	100	69,00
28	Kasembon	58	70	82,86
29	Gedangan	44	73	60,27
30	Tirtoyudo	69	119	57,98
31	Kromengan	50	58	86,21
32	Wonosari	29	41	70,73
33	Pagelaran	49	80	61,25
Jumlah		2761	4268	64,69

Sumber : Dinas Pendidikan Kabupaten Malang

Tabel 3.2.22 Angka Kelulusan (AL) pada Jenjang Sekolah Dasar (SD/MI) di Kabupaten Malang Tahun 2020

No	Kecamatan	Jumlah Lulusan Pada Jenjang SD/MI			Jumlah Siswa Tingkat Tertinggi Pada Jenjang SD/MI Pada Tahun Ajaran Sebelumnya			Prosentase
		L	P	Jumlah	L	P	Jumlah	
1	Donomulyo	629	279	908	629	279	908	100
2	Pagak	510	249	759	510	249	759	100
3	Bantur	679	334	1.013	679	334	1.013	100
4	Sumbermanjing Wetan	999	541	1.540	999	541	1.540	100
5	Dampit	1.236	636	1.872	1.236	636	1.872	100
6	Ampelgading	590	286	876	590	286	876	100
7	Poncokusumo	852	533	1.385	852	533	1.385	100
8	Wajak	851	469	1.320	851	469	1.320	100
9	Turen	1.313	735	2.048	1.313	735	2.048	100
10	Gondanglegi	740	498	1.238	740	498	1.238	100
11	Kalipare	604	327	931	604	327	931	100
12	Sumberpucung	590	256	846	590	256	846	100
13	Kepanjen	1.254	586	1.840	1.254	586	1.840	100
14	Bululawang	797	539	1.336	797	539	1.336	100
15	Tajinan	514	297	811	514	297	811	100
16	Tumpang	783	405	1.188	783	405	1.188	100
17	Jabung	761	399	1.160	761	399	1.160	100
18	Pakis	1.140	637	1.777	1.140	637	1.777	100
19	Pakisaji	876	414	1.290	876	414	1.290	100
20	Ngajum	529	277	806	529	277	806	100
21	Wagir	710	321	1.031	710	321	1.031	100
22	Dau	564	269	833	564	269	833	100
23	Karangploso	708	386	1.094	708	386	1.094	100
24	Singosari	1.873	948	2.821	1.873	948	2.821	100
25	Lawang	1.278	584	1.862	1.278	584	1.862	100
26	Pujon	717	411	1.128	717	411	1.128	100
27	Ngantang	578	277	855	578	277	855	100
28	Kasembon	350	168	518	350	168	518	100
29	Gedangan	586	285	871	586	285	871	100
30	Tirtoyudo	688	303	991	688	303	991	100
31	Kromengan	380	171	551	380	171	551	100
32	Wonosari	472	220	692	472	220	692	100
33	Pagelaran	646	440	1.086	646	440	1.086	100
Jumlah		25.797	13.480	39.277	25.797	13.480	39.277	100

Sumber : Dinas Pendidikan Kabupaten Malang

Tabel 3.2.23 Angka Kelulusan (AL) pada Jenjang SMP/MTs di Kabupaten Malang Tahun 2020

No	Kecamatan	Jumlah Lulusan Pada Jenjang SD/MI			Jumlah Siswa Tingkat Tertinggi Pada Jenjang SMP/MTs Pada Tahun Ajaran Sebelumnya			Prosentase
		L	P	Jumlah	L	P	Jumlah	
1	Donomulyo	1.132	1.646	2.778	1.132	1.646	2.778	100
2	Pagak	252	220	472	252	220	472	100
3	Bantur	528	787	1.315	528	787	1.315	100
4	Sumbermanjing Wetan	328	301	629	328	301	629	100
5	Dampit	673	888	1.561	673	888	1.561	100
6	Ampelgading	530	659	1.189	530	659	1.189	100
7	Poncokusumo	376	305	681	376	305	681	100
8	Wajak	441	414	855	441	414	855	100
9	Turen	510	599	1.109	510	599	1.109	100
10	Gondanglegi	366	597	963	366	597	963	100
11	Kalipare	352	536	888	352	536	888	100
12	Sumberpucung	451	451	902	451	451	902	100
13	Kepanjen	261	446	707	261	446	707	100
14	Bululawang	331	470	801	331	470	801	100
15	Tajinan	130	134	264	130	134	264	100
16	Tumpang	330	388	718	330	388	718	100
17	Jabung	165	245	410	165	245	410	100
18	Pakis	616	571	1.187	616	571	1.187	100
19	Pakisaji	343	297	640	343	297	640	100
20	Ngajum	291	275	566	291	275	566	100
21	Wagir	329	318	647	329	318	647	100
22	Dau	341	520	861	341	520	861	100
23	Karangploso	426	653	1.079	426	653	1.079	100
24	Singosari	957	997	1.954	957	997	1.954	100
25	Lawang	255	322	577	255	322	577	100
26	Pujon	267	289	556	267	289	556	100
27	Ngantang	341	331	672	341	331	672	100
28	Kasembon	742	1.077	1.819	742	1.077	1.819	100
29	Gedangan	438	632	1.070	438	632	1.070	100
30	Tirtoyudo	323	331	654	323	331	654	100
31	Kromengan	466	680	1.146	466	680	1.146	100
32	Wonosari	141	124	265	141	124	265	100
33	Pagelaran	240	234	474	240	234	474	100
Jumlah		13.672	16.737	30.409	13.672	16.737	30.409	100

Sumber : Dinas Pendidikan Kabupaten Malang

Tabel 3.2.24 Angka Melanjutkan (AM) Dari SD/MI Ke SMP/MTs di Kabupaten Malang Tahun 2020

No	Kecamatan	Jumlah Siswa Baru Tingkat I Pada Jenjang SMP/MTs			Jumlah Lulusan Pada Jenjang SD/MI Tahun Ajaran Sebelumnya			Prosentase
		L	P	Jumlah	L	P	Jumlah	
1	Donomulyo	585	279	864	629	279	908	95,15
2	Pagak	490	249	739	510	249	759	97,36
3	Bantur	670	334	1.004	679	334	1.013	99,11
4	Sumbermanjing Wetan	895	541	1.436	999	541	1.540	93,25
5	Dampit	1.096	636	1.732	1.236	636	1.872	92,52
6	Ampelgading	523	286	809	590	286	876	92,35
7	Poncokusumo	851	533	1.384	852	533	1.385	99,93
8	Wajak	723	469	1.192	851	469	1.320	90,30
9	Turen	1.274	735	2.009	1.313	735	2.048	98,10
10	Gondanglegi	738	498	1.236	740	498	1.238	99,84
11	Kalipare	553	316	869	604	327	931	93,34
12	Sumberpucung	588	256	844	590	256	846	99,76
13	Kepanjen	1.252	586	1.838	1.254	586	1.840	99,89
14	Bululawang	790	539	1.329	797	539	1.336	99,48
15	Tajinan	471	283	754	514	297	811	92,97
16	Tumpang	678	405	1.083	783	405	1.188	91,16
17	Jabung	759	399	1.158	761	399	1.160	99,83
18	Pakis	1.138	637	1.775	1.140	637	1.777	99,89
19	Pakisaji	789	414	1.203	876	414	1.290	93,26
20	Ngajum	527	277	804	529	277	806	99,75
21	Wagir	622	321	943	710	321	1.031	91,46
22	Dau	560	269	829	564	269	833	99,52
23	Karangploso	706	386	1.092	708	386	1.094	99,82
24	Singosari	1.666	948	2.614	1.873	948	2.821	92,66
25	Lawang	1.153	584	1.737	1.278	584	1.862	93,29
26	Pujon	661	411	1.072	717	411	1.128	95,04
27	Ngantang	520	277	797	578	277	855	93,22
28	Kasembon	348	168	516	350	168	518	99,61
29	Gedangan	533	285	818	586	285	871	93,92
30	Tirtoyudo	608	303	911	688	303	991	91,93
31	Kromengan	356	171	527	380	171	551	95,64
32	Wonosari	405	220	625	472	220	692	90,32
33	Pagelaran	644	440	1.084	646	440	1.086	99,82
Jumlah		24.172	13.455	37.627	25.797	13.480	39.277	95,80

Sumber : Dinas Pendidikan Kabupaten Malang

Tabel 3.2.25 Banyaknya Lembaga PAUD Terakreditasi di Kabupaten Malang Tahun 2019

No	Kecamatan	Jumlah Lembaga PAUD Terakreditasi	Jumlah Lembaga PAUD	Prosentase
1	Donomulyo	23	46	50,00
2	Pagak	6	32	18,75
3	Bantur	1	33	3,03
4	Sumbermanjing Wetan	38	59	64,41
5	Dampit	13	82	15,85
6	Ampelgading	5	57	8,77
7	Poncokusumo	19	57	33,33
8	Wajak	1	36	2,78
9	Turen	23	71	32,39
10	Gondanglegi	17	51	33,33
11	Kalipare	4	38	10,53
12	Sumberpucung	8	44	18,18
13	Kepanjen	22	88	25,00
14	Bululawang	26	47	55,32
15	Tajinan	1	33	3,03
16	Tumpang	10	44	22,73
17	Jabung	8	51	15,69
18	Pakis	35	93	37,63
19	Pakisaji	3	61	4,92
20	Ngajum	24	41	58,54
21	Wagir	8	52	15,38
22	Dau	22	40	55,00
23	Karangploso	15	43	34,88
24	Singosari	7	97	7,22
25	Lawang	3	79	3,80
26	Pujon	28	37	75,68
27	Ngantang	1	41	2,44
28	Kasembon	7	36	19,44
29	Gedangan	6	28	21,43
30	Tirtoyudo	4	67	5,97
31	Kromengan	26	36	72,22
32	Wonosari	6	28	21,43
33	Pagelaran	5	35	14,29
Jumlah		425	1683	25,25

Sumber : Dinas Pendidikan Kabupaten Malang

Tabel 3.2.26 Banyaknya Lembaga Sekolah Dasar (SD) Terakreditasi di Kabupaten Malang Tahun 2020

No	Kecamatan	Jumlah Lembaga SD Terakreditasi	Jumlah Lembaga SD	Prosentase
1	Donomulyo	45	45	100,00
2	Pagak	30	30	100,00
3	Bantur	36	36	100,00
4	Sumbermanjing Wetan	51	51	100,00
5	Dampit	50	50	100,00
6	Ampelgading	30	30	100,00
7	Poncokusumo	41	41	100,00
8	Wajak	36	36	100,00
9	Turen	50	50	100,00
10	Gondanglegi	26	27	96,30
11	Kalipare	42	42	100,00
12	Sumberpucung	32	32	100,00
13	Kepanjen	50	50	100,00
14	Bululawang	22	23	95,65
15	Tajinan	21	21	100,00
16	Tumpang	34	34	100,00
17	Jabung	34	34	100,00
18	Pakis	35	35	100,00
19	Pakisaji	32	32	100,00
20	Ngajum	30	30	100,00
21	Wagir	34	34	100,00
22	Dau	26	26	100,00
23	Karangploso	22	22	100,00
24	Singosari	54	54	100,00
25	Lawang	49	49	100,00
26	Pujon	30	30	100,00
27	Ngantang	35	35	100,00
28	Kasembon	19	19	100,00
29	Gedangan	34	34	100,00
30	Tirtoyudo	36	36	100,00
31	Kromengan	22	22	100,00
32	Wonosari	31	31	100,00
33	Pagelaran	19	19	100,00
Jumlah		1138	1140	99,82

Sumber : Dinas Pendidikan Kabupaten Malang

Tabel 3.2.27 Banyaknya Lembaga SMP Terakreditasi di Kabupaten Malang Tahun 2020

No	Kecamatan	Jumlah Lembaga SMP Terakreditasi	Jumlah Lembaga SMP	Prosentase
1	Donomulyo	9	9	100,00
2	Pagak	7	7	100,00
3	Bantur	11	11	100,00
4	Sumbermanjing Wetan	11	12	91,67
5	Dampit	13	13	100,00
6	Ampelgading	8	8	100,00
7	Poncokusumo	10	10	100,00
8	Wajak	12	13	92,31
9	Turen	14	14	100,00
10	Gondanglegi	17	18	94,44
11	Kalipare	11	11	100,00
12	Sumberpucung	7	7	100,00
13	Kepanjen	16	16	100,00
14	Bululawang	12	13	92,31
15	Tajinan	6	6	100,00
16	Tumpang	8	8	100,00
17	Jabung	7	7	100,00
18	Pakis	12	13	92,31
19	Pakisaji	12	12	100,00
20	Ngajum	8	8	100,00
21	Wagir	8	8	100,00
22	Dau	10	10	100,00
23	Karangploso	11	11	100,00
24	Singosari	21	21	100,00
25	Lawang	17	17	100,00
26	Pujon	8	8	100,00
27	Ngantang	9	9	100,00
28	Kasembon	4	4	100,00
29	Gedangan	10	10	100,00
30	Tirtoyudo	11	12	91,67
31	Kromengan	5	5	100,00
32	Wonosari	5	5	100,00
33	Pagelaran	8	8	100,00
Jumlah		338	344	98,26

Sumber : Dinas Pendidikan Kabupaten Malang

Tabel 3.2.28 Banyaknya Guru PAUD yang Berkelayakan atau Telah Berkualifikasi S1/D4 di Kabupaten Malang Tahun 2020

No.	Kecamatan	Jumlah Guru Berijazah Kualifikasi S1/D-IV	Jumlah Guru PAUD	Prosentase
1	Donomulyo	76	102	74,51
2	Pagak	46	75	61,33
3	Bantur	70	96	72,92
4	Sumbermanjing Wetan	59	104	56,73
5	Dampit	167	180	92,78
6	Ampelgading	56	84	66,67
7	Poncokusumo	74	146	50,68
8	Wajak	48	82	58,54
9	Turen	180	201	89,55
10	Gondanglegi	156	188	82,98
11	Kalipare	85	99	85,86
12	Sumberpucung	120	138	86,96
13	Kepanjen	253	294	86,05
14	Bululawang	120	159	75,47
15	Tajinan	68	84	80,95
16	Tumpang	115	161	71,43
17	Jabung	88	124	70,97
18	Pakis	207	248	83,47
19	Pakisaji	127	170	74,71
20	Ngajum	47	82	57,32
21	Wagir	80	140	57,14
22	Dau	95	95	100,00
23	Karangploso	113	126	89,68
24	Singosari	279	323	86,38
25	Lawang	218	265	82,26
26	Pujon	67	100	67,00
27	Ngantang	24	72	33,33
28	Kasembon	41	58	70,69
29	Gedangan	39	48	81,25
30	Tirtoyudo	84	121	69,42
31	Kromengan	66	100	66,00
32	Wonosari	44	68	64,71
33	Pagelaran	79	104	75,96
Jumlah		3391	4437	76,43

Sumber : Dinas Pendidikan Kabupaten Malang

Tabel 3.2.29 Banyaknya Guru SD yang Berkelayakan atau Telah Berkualifikasi S1/D4 di Kabupaten Malang Tahun 2020

No.	Kecamatan	Jumlah Guru Berijazah Kualifikasi S1/D-IV	Jumlah Guru SD	Prosentase
1	Donomulyo	316	340	92,94
2	Pagak	237	256	92,58
3	Bantur	300	310	96,77
4	Sumbermanjing Wetan	406	434	93,55
5	Dampit	421	450	93,56
6	Ampelgading	250	262	95,42
7	Poncokusumo	300	324	92,59
8	Wajak	281	306	91,83
9	Turen	390	415	93,98
10	Gondanglegi	184	195	94,36
11	Kalipare	291	307	94,79
12	Sumberpucung	267	286	93,36
13	Kepanjen	420	452	92,92
14	Bululawang	216	227	95,15
15	Tajinan	174	187	93,05
16	Tumpang	245	267	91,76
17	Jabung	259	274	94,53
18	Pakis	319	336	94,94
19	Pakisaji	274	292	93,84
20	Ngajum	254	269	94,42
21	Wagir	291	315	92,38
22	Dau	183	194	94,33
23	Karangploso	233	243	95,88
24	Singosari	477	523	91,20
25	Lawang	414	435	95,17
26	Pujon	223	242	92,15
27	Ngantang	268	289	92,73
28	Kasembon	162	170	95,29
29	Gedangan	180	183	98,36
30	Tirtoyudo	295	320	92,19
31	Kromengan	210	223	94,17
32	Wonosari	242	263	92,02
33	Pagelaran	212	218	97,25
Jumlah		9194	9807	93,75

Sumber : Dinas Pendidikan Kabupaten Malang

Tabel 3.2.30 Banyaknya Guru SMP yang Berkelayakan atau Telah Berkualifikasi S1/D4 di Kabupaten Malang Tahun 2020

No.	Kecamatan	Jumlah Guru Berijazah Kualifikasi S1/D-IV	Jumlah Guru SMP	Prosentase
1	Donomulyo	63	78	80,77
2	Pagak	65	67	97,01
3	Bantur	95	97	97,94
4	Sumbermanjing Wetan	72	75	96,00
5	Dampit	72	74	97,30
6	Ampelgading	78	80	97,50
7	Poncokusumo	58	60	96,67
8	Wajak	42	46	91,30
9	Turen	80	104	76,92
10	Gondanglegi	60	62	96,77
11	Kalipare	65	71	91,55
12	Sumberpucung	97	101	96,04
13	Kepanjen	244	250	97,60
14	Bululawang	92	94	97,87
15	Tajinan	31	32	96,88
16	Tumpang	78	79	98,73
17	Jabung	75	79	94,94
18	Pakis	73	75	97,33
19	Pakisaji	48	57	84,21
20	Ngajum	55	59	93,22
21	Wagir	73	74	98,65
22	Dau	42	43	97,67
23	Karangploso	96	98	97,96
24	Singosari	206	209	98,56
25	Lawang	155	157	98,73
26	Pujon	71	75	94,67
27	Ngantang	71	73	97,26
28	Kasembon	63	69	91,30
29	Gedangan	29	30	96,67
30	Tirtoyudo	59	64	92,19
31	Kromengan	30	33	90,91
32	Wonosari	28	31	90,32
33	Pagelaran	33	34	97,06
Jumlah		2499	2630	95

Sumber : Dinas Pendidikan Kabupaten Malang

Tabel 3.2.31 Tingkat Partisipasi Warga Usia 7-18 Tahun Dalam Pendidikan Kesetaraan di Kabupaten Malang Tahun 2020

No	Kecamatan	Anak Usia 7-18 Tahun Yang Belum Menyelesaikan Pendidikan Dasar Dan Menengah Yang Susah Tamat Atau Sedang Belajar Di Pendidikan Kesetaraan	Anak Usia 7-18 Tahun Yang Belum Menyelesaikan Pendidikan Dasar Dan Menengah	Prosentase
1	Donomulyo	0	85	0,00
2	Pagak	332	524	63,36
3	Bantur	0	0	-
4	Sumbermanjing Wetan	435	1098	39,62
5	Dampit	71	1549	4,58
6	Ampelgading	186	820	22,68
7	Poncokusumo	226	0	-
8	Wajak	281	672	41,82
9	Turen	132	343	38,48
10	Gondanglegi	243	0	-
11	Kalipare	51	794	6,42
12	Sumberpucung	197	0	-
13	Kepanjen	455	0	-
14	Bululawang	77	0	-
15	Tajinan	263	972	27,06
16	Tumpang	270	205	131,71
17	Jabung	266	0	-
18	Pakis	0	2210	0,00
19	Pakisaji	19	2015	0,94
20	Ngajum	150	237	63,29
21	Wagir	657	1793	36,64
22	Dau	98	0	-
23	Karangploso	258	864	29,86
24	Singosari	45	0	-
25	Lawang	426	265	160,75
26	Pujon	156	635	24,57
27	Ngantang	743	362	205,25
28	Kasembon	345	0	-
29	Gedangan	387	545	71,01
30	Tirtoyudo	0	365	-
31	Kromengan	21	311	6,75
32	Wonosari	510	799	63,83
33	Pagelaran	0	0	-
Jumlah		7.300	17.463	41,80

Sumber : Dinas Pendidikan Kabupaten Malang

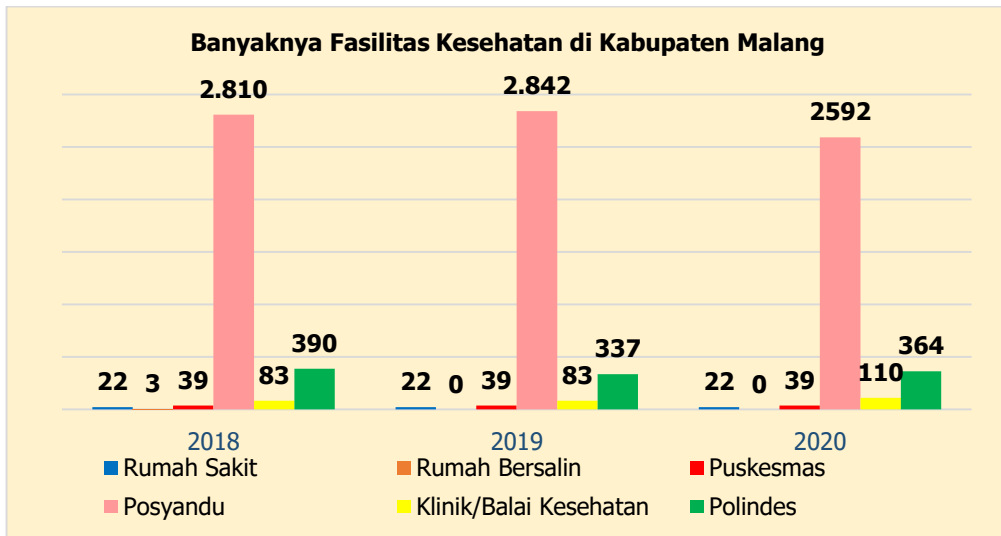
Tabel 3.2.32 Banyaknya Penduduk Yang Berusia >15 Tahun Melek Huruf di Kabupaten Malang Tahun 2017

No	Kecamatan	Jumlah Penduduk Usia 15 Tahun Ke Atas Bisa Baca Tulis	Jumlah Penduduk Di Atas 15 Tahun	Prosentase
1	Donomulyo	59.451	60.127	98,88
2	Pagak	42.948	43.724	98,23
3	Bantur	64.526	65.202	98,96
4	Sumbermanjing Wetan	84.503	85.279	99,09
5	Dampit	108.284	109.060	99,29
6	Ampelgading	49.548	50.324	98,46
7	Poncokusumo	79.962	80.738	99,04
8	Wajak	71.768	72.544	98,93
9	Turen	99.504	100.280	99,23
10	Gondanglegi	76.876	77.652	99,00
11	Kalipare	60.875	61.651	98,74
12	Sumberpucung	49.723	50.499	98,46
13	Kepanjen	88.980	89.756	99,14
14	Bululawang	56.532	57.208	98,82
15	Tajinan	44.437	45.213	98,28
16	Tumpang	62.346	63.122	98,77
17	Jabung	57.454	58.130	98,84
18	Pakis	112.051	112.827	99,31
19	Pakisaji	70.958	71.734	98,92
20	Ngajum	42.931	43.707	98,22
21	Wagir	68.616	69.392	98,88
22	Dau	52.359	53.035	98,73
23	Karangploso	62.704	63.380	98,93
24	Singosari	136.824	137.600	99,44
25	Lawang	88.700	89.476	99,13
26	Pujon	53.810	54.586	98,58
27	Ngantang	48.277	49.053	98,42
28	Kasembon	26.056	26.732	97,47
29	Gedangan	47.929	48.605	98,61
30	Tirtoyudo	55.085	55.861	98,61
31	Kromengan	35.936	36.612	98,15
32	Wonosari	39.600	40.268	98,34
33	Pagelaran	63.945	64.721	98,80
Jumlah		2.163.498	2.188.098	98,88

Sumber : Dinas Pendidikan Kabupaten Malang

Catatan: Data ini merupakan data survei yang dilaksanakan pada Tahun 2017, dan belum ada survey terbaru

3.3 Kesehatan

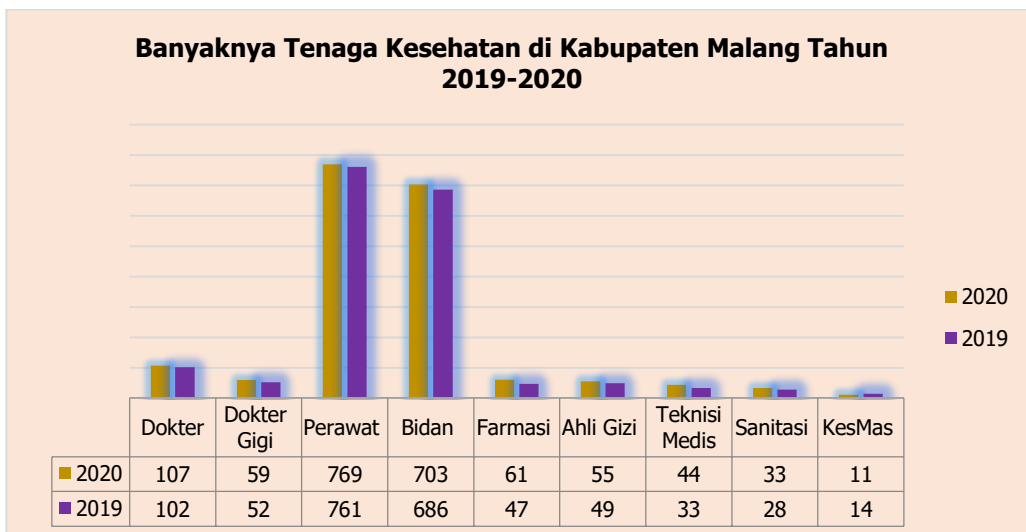


Gambar 3.3.1 Jumlah Fasilitas Kesehatan Kabupaten Malang Tahun 2018-2020

Tabel 3.3.1 Banyaknya Fasilitas Kesehatan di Kabupaten Malang Tahun 2018-2020

Jenis Fasilitas	Tahun		
	2018	2019	2020
Rumah Sakit	22	22	22
Rumah Bersalin	3	0	0
Puskesmas	39	39	39
Posyandu	2.810	2.842	2.592
Klinik/Balai Kesehatan	83	83	110
Polindes	390	337	364
Jumlah	3.347	3.323	3.127

Sumber : Dinas Kesehatan Kabupaten Malang



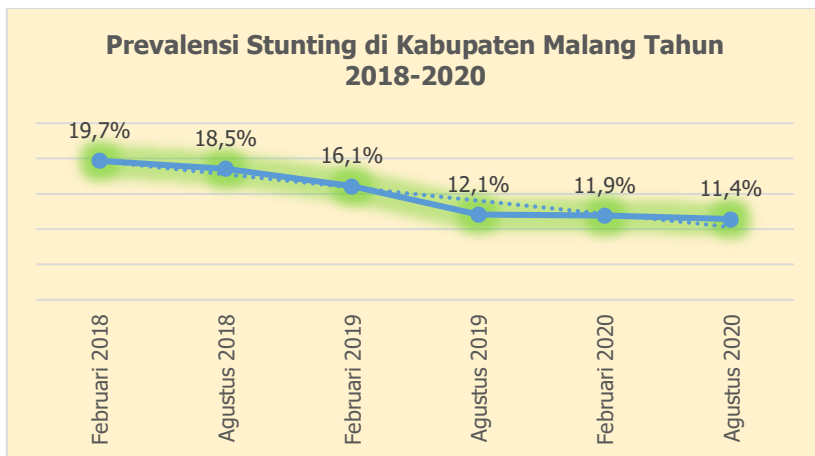
Gambar 3.3.2 Banyaknya Tenaga Kesehatan di Kabupaten Malang Tahun 2019-2020

Tabel 3.3.2 Jumlah Tenaga Kesehatan Kabupaten Malang Tahun 2019
Number of Health Personnels in Malang Regency, 2019

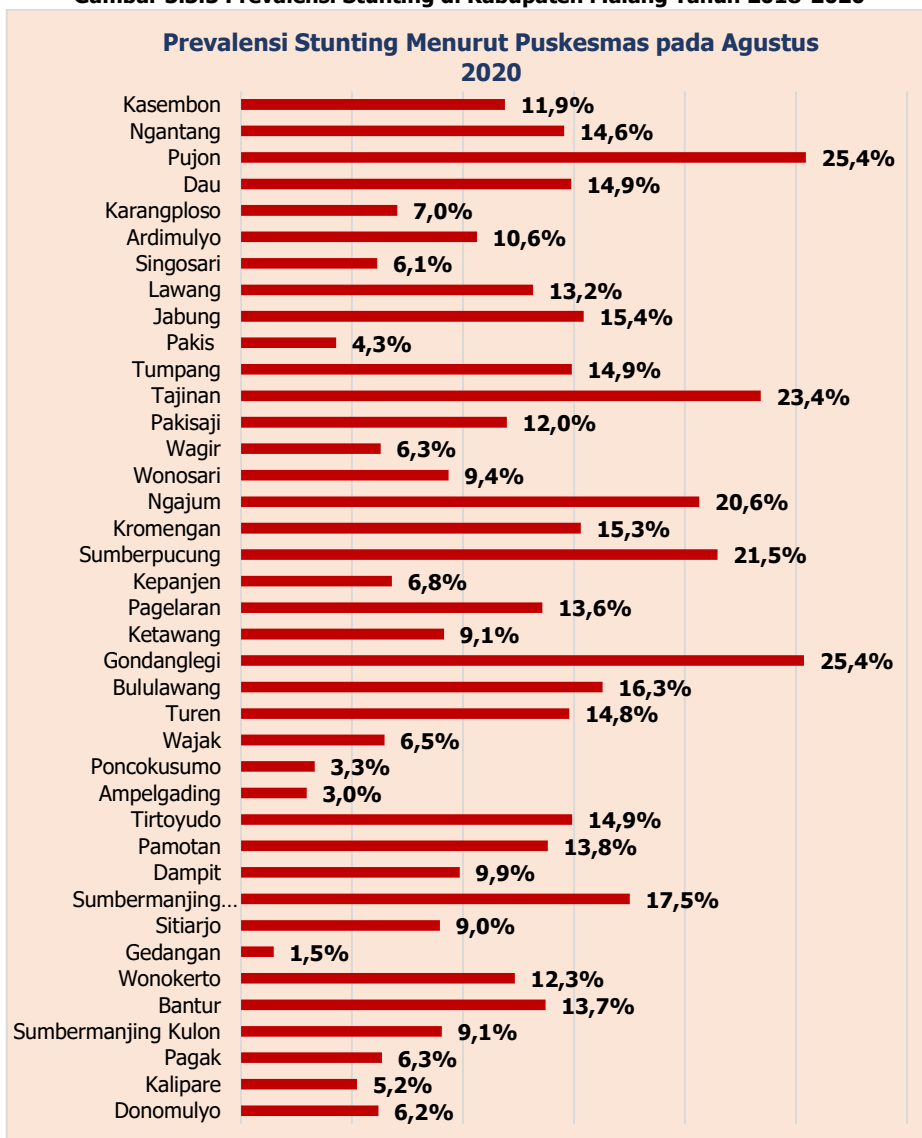
No.	Unit Kerja/ Work Unit	Tenaga Medis / Medical Personnel				Tenaga Non Medis/ Non Medical/Personnel				Jumlah/ Total	
		Dokter/ Doctor	Dokter Gigi/ Dentist	Perawat/ Nurse	Bidan/ Midwifery	Farmasi/ Farmation	Ahli Gizi/ Nutritionist	Teknisi Medis/ Technician	Sanitasi/ Sanitation		KesMas/ Public Health
(1)	(2)	(3)	(4)	(5)	(6)	(7)	(8)	(9)	(10)	(11)	(12)
1	Donomulyo	2	2	27	20	2	2	1	2	0	58
2	Kalipare	2	2	21	17	1	1	1	1	0	46
3	Pagak	2	1	13	15	0	1	1	1	0	34
4	Sumbermanjing Kulon	2	1	14	13	1	1	0	1	0	33
5	Bantur	1	2	17	15	0	1	1	0	0	37
6	Wonokerto	2	1	12	10	0	2	2	0	0	29
7	Gedangan	1	2	15	16	2	1	1	1	0	39
8	Sitiarjo	2	1	11	13	1	1	1	0	0	30
9	Sumbermanjing	3	1	17	20	0	2	0	0	0	43
10	Dampit	4	2	19	12	2	2	1	1	0	43
11	Pamotan	2	1	23	18	1	1	0	0	0	46
12	Tirtoyudo	3	1	19	17	1	0	0	1	0	42
13	Ampelgading	2	1	19	21	0	1	0	1	0	45
14	Poncokusumo	3	1	27	22	1	2	1	1	0	58
15	Wajak	2	2	24	18	1	1	0	1	0	49
16	Turen	8	1	30	27	3	2	0	1	1	73
17	Bululawang	4	2	21	21	1	1	1	1	0	52
18	Gondanglegi	2	1	15	21	2	2	1	1	1	46
19	Ketawang	7	1	14	14	0	1	2	0	1	40
20	Pagelaran	3	1	19	19	1	1	2	0	0	46

No.	Unit Kerja/ Work Unit	Tenaga Medis / Medical Personnel					Tenaga Non Medis / Non Medical Personnel					Jumlah/ Total
		Dokter/ Doctor	Dokter Gigi/ Dentist	Perawat/ Nurse	Bidan/ Midwifery	Farmasi/ Farmation	Ahli Gizi/ Nutritionist	Teknisi Medis/ Medical Technician	Sanitasi/ Sanitation	KesMas/ Public Health		
(1)	(2)	(3)	(4)	(5)	(6)	(7)	(8)	(9)	(10)	(11)	(12)	
21	Kepanjen	3	1	31	22	2	2	0	2	0	63	
22	Sumberpucung	2	1	20	14	3	1	1	0	0	42	
23	Kromengan	2	2	17	14	1	1	1	1	0	39	
24	Ngajum	3	1	15	18	0	1	1	1	0	40	
25	Wonosari	2	2	17	18	1	1	1	0	1	43	
26	Wagir	3	2	19	22	1	1	0	0	0	48	
27	Pakisaji	4	2	27	23	3	1	1	0	0	61	
28	Tajinan	2	2	19	18	1	1	0	0	0	43	
29	Tumpang	0	1	30	20	1	2	4	1	1	60	
30	Pakis	4	1	27	23	1	1	1	1	0	59	
31	Jabung	2	1	20	21	0	1	0	1	0	46	
32	Lawang	2	1	21	14	3	2	2	1	0	46	
33	Singosari	4	1	21	15	0	1	0	1	0	43	
34	Ardimulyo	2	1	16	15	1	1	0	1	0	37	
35	Karangploso	2	1	18	17	0	1	0	1	0	40	
36	Dau	1	1	17	17	3	1	1	1	0	42	
37	Pujon	4	2	20	16	2	1	0	1	8	54	
38	Ngantang	2	1	17	19	2	2	2	0	1	46	
39	Kasembon	1	1	12	11	2	1	2	1	0	31	
Jumlah		102	52	761	686	47	49	33	28	14	1772	

Sumber : Dinas Kesehatan Kabupaten Malang



Gambar 3.3.3 Prevalensi Stunting di Kabupaten Malang Tahun 2018-2020



Gambar 3.3.4 Prevalensi Stunting Menurut Puskesmas di Kabupaten Malang pada Agustus 2020

Tabel 3.3.3 Prevalensi Stunting Menurut Puskesmas di Kabupaten Malang Tahun 2018-2020

No	Puskesmas	Prevalensi Stunting					
		Februari 2018	Agustus 2018	Februari 2019	Agustus 2019	Februari 2020	Agustus 2020
1	Donomulyo	8,5%	8,5%	8,2%	6,9%	4,8%	6,2%
2	Kalipare	24,2%	14,1%	13,7%	12,0%	6,1%	5,2%
3	Pagak	26,2%	59,7%	9,6%	6,3%	9,7%	6,3%
4	Sumbermanjing Kulon	24,2%	28,3%	23,3%	19,4%	11,1%	9,1%
5	Bantur	12,1%	15,7%	13,0%	9,8%	10,3%	13,7%
6	Wonokerto	41,1%	29,1%	17,2%	17,0%	15,0%	12,3%
7	Gedangan	21,8%	34,2%	6,7%	3,0%	5,0%	1,5%
8	Sitiarjo	21,1%	6,9%	16,1%	8,5%	12,2%	9,0%
9	Sumbermanjing Wetan	15,7%	14,7%	25,1%	14,5%	16,6%	17,5%
10	Dampit	21,5%	25,3%	28,2%	25,8%	11,6%	9,9%
11	Pamotan	4,7%	1,5%	8,2%	0,6%	11,3%	13,8%
12	Tirtoyudo	23,7%	23,9%	25,5%	23,1%	20,0%	14,9%
13	Ampelgading	8,3%	18,2%	20,0%	18,7%	3,0%	3,0%
14	Poncokusumo	31,6%	12,5%	6,2%	4,8%	2,0%	3,3%
15	Wajak	19,7%	27,2%	10,3%	11,6%	8,1%	6,5%
16	Turen	21,6%	21,1%	22,3%	18,8%	12,6%	14,8%
17	Bululawang	24,6%	26,6%	12,1%	13,8%	15,3%	16,3%
18	Gondanglegi	30,3%	29,5%	29,0%	27,5%	19,7%	25,4%
19	Ketawang	3,5%	4,7%	3,5%	8,7%	9,3%	9,1%
20	Pagelaran	25,0%	23,6%	20,2%	15,3%	15,2%	13,6%
21	Kepanjen	8,5%	18,8%	10,8%	7,0%	6,5%	6,8%
22	Sumberpucung	20,4%	21,9%	17,0%	19,3%	19,9%	21,5%
23	Kromengan	17,5%	7,1%	10,8%	10,3%	9,1%	15,3%
24	Ngajum	41,8%	10,7%	3,3%	14,2%	30,2%	20,6%
25	Wonosari	21,1%	21,9%	31,6%	20,9%	11,6%	9,4%
26	Wagir	18,3%	18,6%	12,7%	5,4%	8,7%	6,3%
27	Pakisaji	6,0%	12,0%	8,4%	9,4%	8,8%	12,0%
28	Tajinan	22,0%	26,5%	24,4%	17,7%	20,5%	23,4%
29	Tumpang	35,0%	27,0%	17,6%	20,4%	13,9%	14,9%
30	Pakis	25,7%	27,3%	30,7%	2,5%	19,8%	4,3%
31	Jabung	32,2%	30,5%	19,0%	12,2%	15,9%	15,4%
32	Lawang	28,5%	13,4%	7,4%	7,5%	5,5%	13,2%
33	Singosari	6,7%	7,8%	8,8%	2,2%	4,7%	6,1%
34	Ardimulyo	17,1%	23,1%	21,8%	9,8%	11,9%	10,6%
35	Karangploso	11,2%	10,7%	14,5%	10,9%	9,3%	7,0%
36	Dau	4,9%	5,7%	11,9%	12,9%	9,3%	14,9%
37	Pujon	32,4%	28,9%	32,7%	30,6%	25,0%	25,4%
38	Ngantang	19,6%	19,6%	17,6%	22,3%	17,3%	14,6%
39	Kasembon	19,2%	15,8%	17,9%	16,2%	13,0%	11,9%
		19,7%	18,5%	16,1%	12,1%	11,9%	11,4%

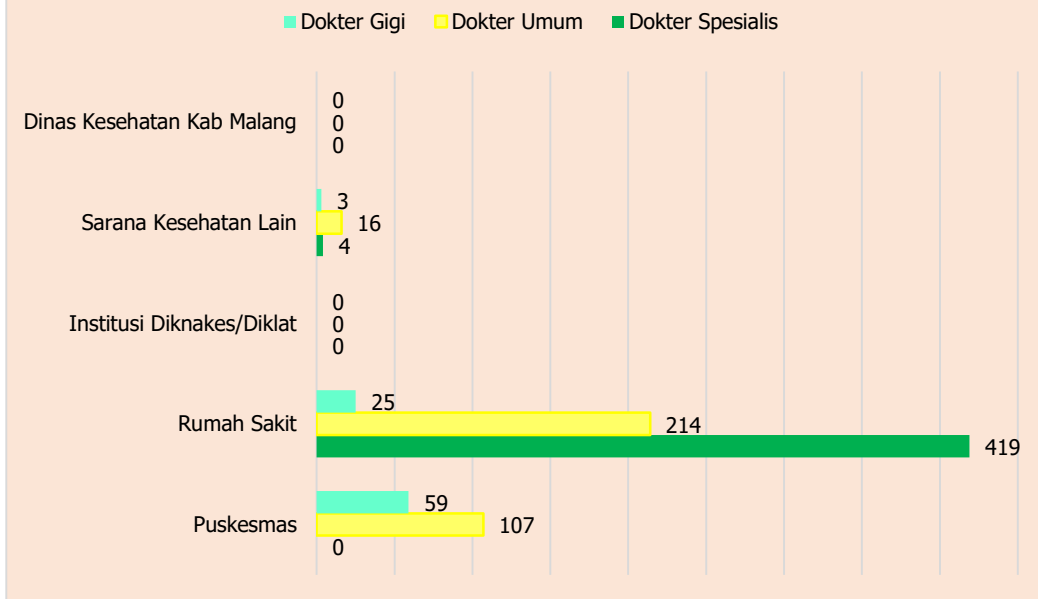
Sumber : Dinas Kesehatan Kabupaten Malang

Tabel 3.3.4 Data Stunting Berdasarkan Puskesmas Di Kabupaten Malang Tahun 2018-2020

No	Puskesmas	Stunting (Sangat Pendek+Pendek)					
		Februari 2018	Agustus 2018	Februari 2019	Agustus 2019	Februari 2020	Agustus 2020
1	Donomulyo	362	355	335	293	187	219
2	Kalipare	807	443	440	399	205	191
3	Pagak	462	927	132	83	131	83
4	Sumbermanjing Kulon	253	256	192	166	106	86
5	Bantur	284	351	270	183	193	192
6	Wonokerto	1.107	695	406	454	394	323
7	Gedangan	189	247	106	80	116	41
8	Sitiarjo	572	171	404	235	339	226
9	Sumbermanjing Wetan	593	542	919	574	678	511
10	Dampit	727	679	659	520	431	181
11	Pamotan	162	58	263	18	372	384
12	Tirtoyudo	680	709	717	563	583	374
13	Ampelgading	367	341	501	517	93	93
14	Poncokusumo	1.941	755	396	303	126	213
15	Wajak	1.032	1.291	500	558	510	327
16	Turen	1.362	1.302	1.458	1.421	1.020	1.111
17	Bululawang	1.039	1.066	463	497	700	521
18	Gondanglegi	962	891	980	837	642	766
19	Ketawang	88	106	85	225	233	186
20	Pagelaran	1.144	1.144	1.012	778	651	301
21	Kepanjen	540	1.176	709	454	442	312
22	Sumberpucung	683	714	498	654	651	482
23	Kromengan	440	187	277	272	235	316
24	Ngajum	1.188	290	94	406	923	540
25	Wonosari	520	313	364	257	176	218
26	Wagir	1.094	1.096	443	330	539	261
27	Pakisaji	405	800	573	620	560	361
28	Tajinan	808	931	916	689	768	860
29	Tumpang	1.531	755	713	871	626	716
30	Pakis	2.108	1.952	2.486	212	1.660	217
31	Jabung	1.253	737	623	483	648	571
32	Lawang	1.159	523	358	440	366	662
33	Singosari	469	482	548	135	305	368
34	Ardimulyo	814	1.085	1.005	473	492	415
35	Karangploso	559	487	769	501	479	329
36	Dau	200	242	512	565	377	226
37	Pujon	1.331	1.116	1.216	1.156	1.087	869
38	Ngantang	707	658	676	849	638	522
39	Kasembon	381	308	339	317	256	219
TOTAL		30.323	26.181	23.357	18.388	18.938	14.793

Sumber : Dinas Kesehatan Kabupaten Malang

Banyaknya Dokter Spesialis, Dokter Umum, dan Dokter Gigi di Sarana Pelayanan Kesehatan di Kabupaten Malang Tahun 2020

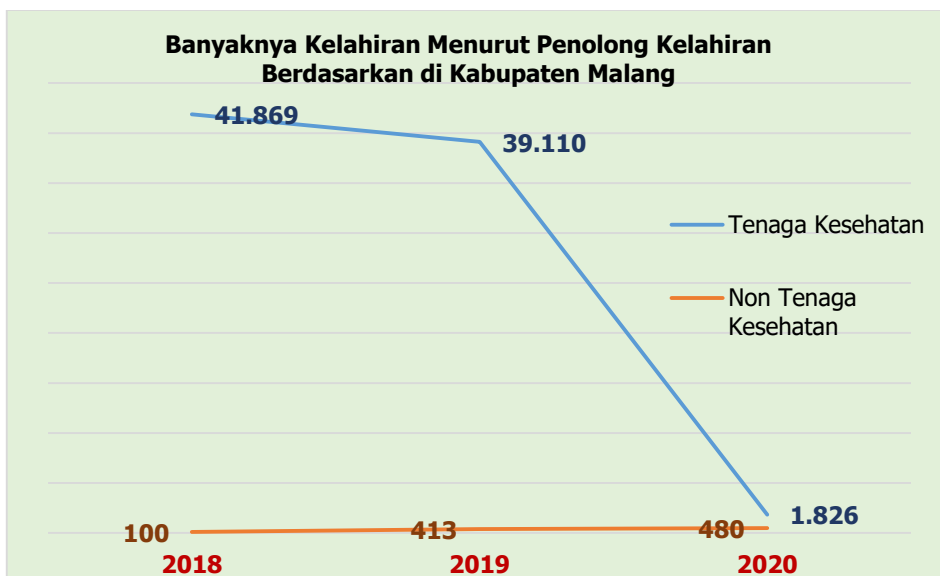


Gambar 3.3.5 Banyaknya Dokter Spesialis, Dokter Umum, dan Dokter Gigi di Sarana Pelayanan Kesehatan di Kabupaten Malang 2020

Tabel 3.3.5 Banyaknya Dokter Spesialis, Dokter Umum, dan Dokter Gigi di Sarana Pelayanan Kesehatan di Kabupaten Malang

Unit Kerja	Dokter Spesialis		Dokter Umum		Dokter Gigi	
	2019	2020	2019	2020	2019	2020
Puskesmas	0	0	102	107	52	59
Rumah Sakit	255	419	169	214	20	25
Institusi Diknakes/Diklat	0	0	0	0	0	0
Sarana Kesehatan Lain	17	4	63	16	17	3
Dinas Kesehatan Kabupaten Malang	266	0	334	0	90	0

Sumber : Dinas Kesehatan Kabupaten Malang



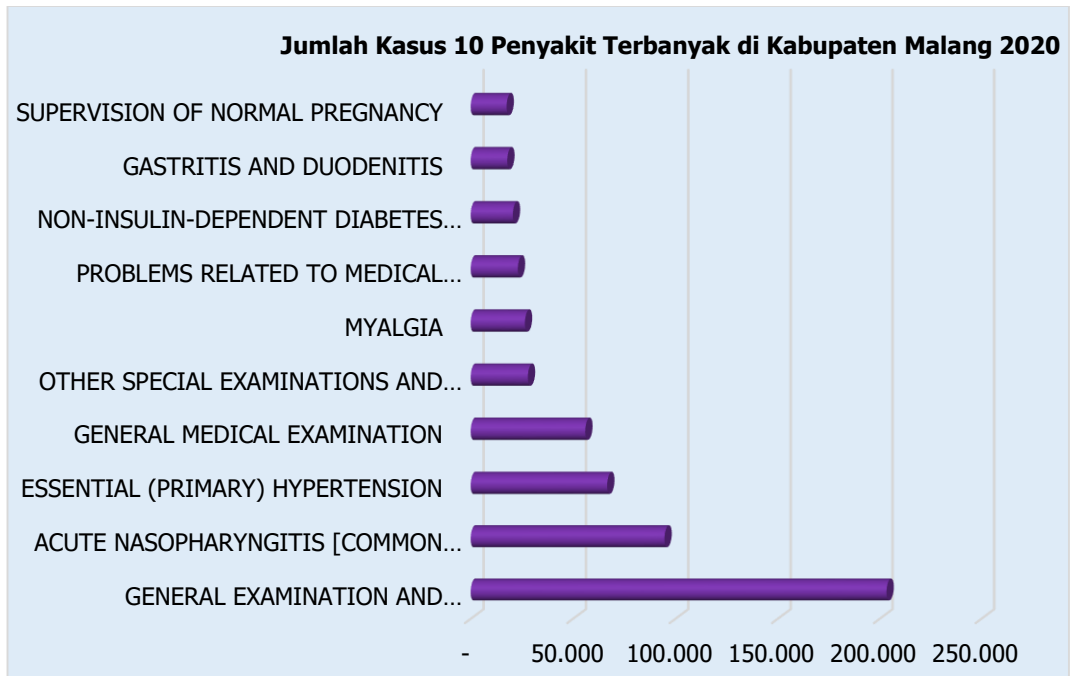
Gambar 3.3.6 Banyaknya Kelahiran Menurut Penolong Kelahiran Berdasarkan Kecamatan di Kabupaten Malang Tahun 2018-2020

Tabel 3.3.6 Banyaknya Kelahiran Menurut Penolong Kelahiran Berdasarkan Kecamatan di Kabupaten Malang Tahun 2018-2020

No	Kecamatan	2018		2019		2020	
		Jenis Penolong		Jenis Penolong		Jenis Penolong	
		Tenaga Kesehatan	Non Tenaga Kesehatan	Tenaga Kesehatan	Non Tenaga Kesehatan	Tenaga Kesehatan	Non Tenaga Kesehatan
1	Donomulyo	977	0	985	0	957	0
2	Pagak	429	2	469	0	461	0
	Sumbermanjing Kulon	287	0	288	0	278	0
3	Bantur	450	6	527	0	528	0
	Wonokerto	578	1	521	0	559	1
4	Sumbermanjing	1.702	3	832	0	797	0
5	Dampit	1.052	1	985	0	1.047	0
	Pamotan	1.209	1	968	2	881	1
6	Ampelgading	1.019	0	738	2	842	1
7	Poncokusumo	1.503	1	1.694	0	1.496	0
8	Wajak	1.318	2	1.263	2	1.338	3
9	Turen	1.855	0	2.063	0	1.817	0
10	Gondanglegi	801	1	795	0	834	0
	Ketawang	561	6	588	2	558	2

No	Kecamatan	2018		2019		2020	
		Jenis Penolong		Jenis Penolong		Jenis Penolong	
		Tenaga Kesehatan	Non Tenaga Kesehatan	Tenaga Kesehatan	Non Tenaga Kesehatan	Tenaga Kesehatan	Non Tenaga Kesehatan
11	Kalipare	959	0	963	1	969	2
12	Sumberpucung	845	0	838	0	748	0
13	Kepanjen	1.561	0	1.824	0	1.596	0
14	Bululawang	1.161	0	1.132	1	1.116	0
15	Tajinan	1.585	0	855	0	841	0
16	Tumpang	1.253	0	1.230	0	1.198	1
17	Jabung	1.182	0	1.214	378	1.179	0
18	Pakis	2.232	1	2.137	0	2.204	0
19	Pakisaji	1.328	5	1.145	1	1.345	0
20	Ngajum	808	4	777	6	791	7
21	Wagir	1.332	2	1.166	7	1.332	1
22	Dau	1.044	0	764	0	1.106	0
23	Karangploso	1.256	0	1.259	0	1.191	0
24	Singosari	1.614	0	1.415	0	1.470	0
	Ardimulyo	1.320	0	1.256	0	1.183	0
25	Lawang	1.654	135	1.567	0	1.664	0
26	Pujon	1.055	0	1.133	0	1.036	0
27	Ngantang	800	0	737	0	807	0
28	Kasembon	489	48	440	0	495	0
29	Gedangan	826	6	751	4	818	0
	Sitiarjo	547	4	543	0	574	2
30	Tirtoyudo	929	0	876	3	928	1
31	Kromengan	626	0	644	0	621	0
32	Wonosari	640	0	637	0	649	1
33	Pagelaran	1.082	3	1.091	4	1.046	3
Jumlah		41.869	100	39.110	413	39.300	26

Sumber : Dinas Kesehatan Kabupaten Malang



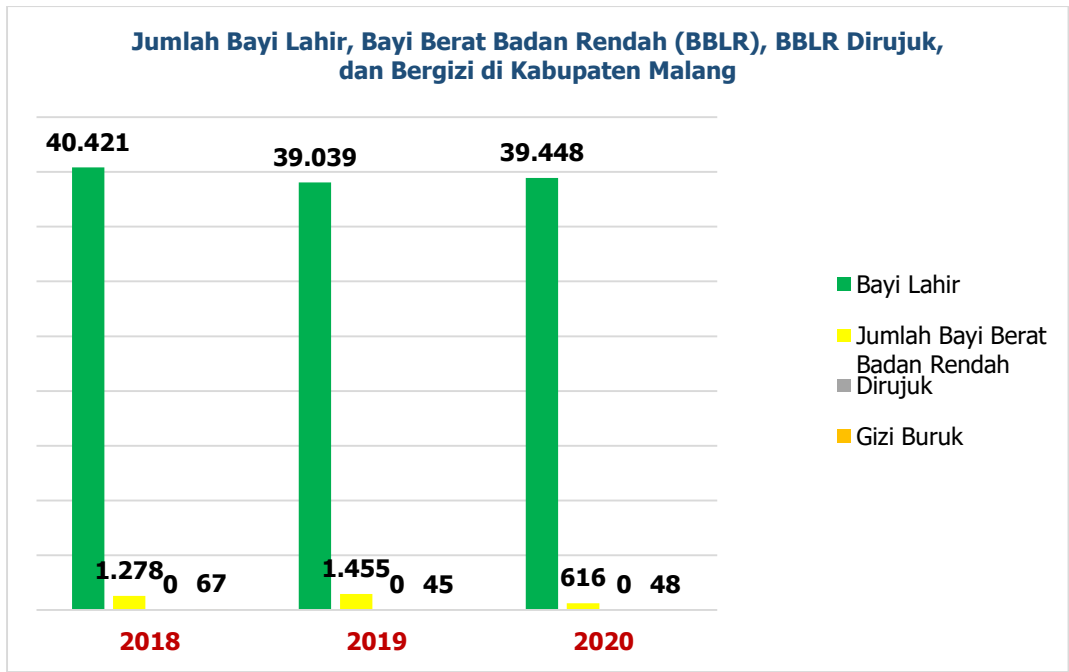
Gambar 3.3.7 Jumlah Kasus 10 Penyakit Terbanyak di Kabupaten Malang Tahun 2020

Tabel 3.3.7 Jumlah Kasus 10 Penyakit Terbanyak di Kabupaten Malang Tahun 2019-2020

Peringkat	Jenis Penyakit Tahun 2019	Banyak Kasus
1	Acute nasopharyngitis [common cold]	68.331
2	Essential (primary) hypertension	45.879
3	General examination and investigation of persons without complaint and reported diagnosis	30.707
4	General medical examination	22.444
5	Myalgia	21.071
6	Acute upper respiratory infection, unspecified	20.041
7	Non-insulin-dependent diabetes mellitus	14.791
8	Dyspepsia	10.860
9	Acute upper respiratory infections of multiple and unspecified sites	10.831
10	Diarrhoea and gastroenteritis of presumed infectious origin	10.698

Peringkat	Jenis Penyakit Tahun 2020	Banyak Kasus
1	General Examination And Investigation Of Persons Without Complaint And Reported Diagnosis	203.343
2	Acute Nasopharyngitis [Common Cold]	94.639
3	Essential (Primary) Hypertension	66.660
4	General Medical Examination	55.956
5	Other Special Examinations And Investigations Of Persons Without Complaint Or Reported Diagnosis	27.917
6	Myalgia	26.477
7	Problems Related To Medical Facilities And Other Health Care	23.024
8	Non-Insulin-Dependent Diabetes Mellitus	20.584
9	Gastritis And Duodenitis	17.865
10	Supervision Of Normal Pregnancy	17.537

Sumber : Dinas Kesehatan Kabupaten Malang



Gambar 3.3.8 Jumlah Bayi Lahir, Bayi Berat Badan Rendah (BBLR), BBLR Dirujuk, dan Bergizi di Kabupaten Malang Tahun 2018-2020

Tabel 3.3.8 Jumlah Bayi Lahir, Bayi Berat Badan Rendah (BBLR), BBLR Dirujuk, dan Bergizi di Kabupaten Malang Tahun 2017-2020

Tahun	Bayi Lahir	BBLR/LBW		Gizi Buruk
		Jumlah	Dirujuk	
2017	38.729	1.076	0	781
2018	40.421	1.278	0	67
2019	39.039	1.455	0	45
2020	39.448	616	0	48

Sumber : Dinas Kesehatan Kabupaten Malang

Tabel 3.3.9 Jumlah Ibu Hamil, Melakukan Kunjungan K1, Melakukan Kunjungan K4, Kurang Energi Kronis (KEK), dan Mendapat Tablet Zat Besi (Fe) di Kabupaten Malang Tahun 2017-2020

Tahun	Jumlah Ibu Hamil	Kunjungan			Mendapat Fe
		K1	K4	Kurang Energi Kronis	
2017	42.602	42.923	40.754	2.905	41.829
2018	42.263	42.495	41.594		41.680
2019	41.931	41.817	41.033	3.380	40.953
2020	41.614	41.381	40.441	2.498	40.266

Sumber : Dinas Kesehatan Kabupaten Malang

Tabel 3.3.10 Angka Kematian Bayi (AKB), Angka Kelangsungan Hidup Bayi (AKHB) dan Angka Harapan Hidup (AHH) Kabupaten Malang Tahun 2018-2020

No	Indikator	2018	2019	2020
1	Angka Kematian Bayi (AKB)	2,08/1.000KH	1,8/1.000KH	2,2/1.000KH
2	Angka Kelangsungan Hidup Bayi (AKHB)	99,79	99,82	99,87
3	Angka Harapan Hidup (AHH)	72,12	72,26	72,45
4	Angka Kematian Ibu (AKI)	42.17 /100.000KH	69.91 /100.000KH	63.37/100.000KH

Sumber : Dinas Kesehatan Kabupaten Malang

Tabel 3.3.11 Balita dan Posyandu di Kabupaten Malang tahun 2018-2020

No.	Uraian	2018	2019	2020
1	Jumlah Balita Gizi Baik	191.327	146.075	99.076
2	Jumlah Balita Gizi Buruk	67	45	48
	Jumlah Balita	191.394	146.120	99.124
3	Jumlah Posyandu	2.810	2.834	2.592
4	Rasio Posyandu dengan balita	0,01	0,02	1,40

Sumber : Dinas Kesehatan Kabupaten Malang

Tabel 3.3.12 Cakupan Desa Siaga Aktif berstrata PURI menurut Kecamatan di Kabupaten Malang Tahun 2019-2020

No.	Kecamatan	Jumlah Desa Siaga Aktif	
		2019	2020
1	Donomulyo	10	10
2	Pagak	4	4
	Sumbermanjing Kulon	4	4
3	Bantur	5	5
	Wonokerto	5	5
4	Sumbermanjing	9	9
5	Dampit	6	6
	Pamotan	6	6
6	Ampelgading	13	13
7	Poncokusumo	17	17
8	Wajak	13	13
9	Turen	17	17
10	Gondanglegi	7	7
	Ketawang	7	7
11	Kalipare	9	9
12	Sumberpucung	7	7
13	Kepanjen	18	18
14	Bululawang	14	14
15	Tajinan	12	12
16	Tumpang	15	15
17	Jabung	15	15
18	Pakis	15	15
19	Pakisaji	12	12
20	Ngajum	9	9
21	Wagir	12	12
22	Dau	10	10
23	Karangploso	9	9

No.	Kecamatan	Jumlah Desa Siaga Aktif	
		2019	2020
24	Singosari	9	9
	Ardimulyo	8	8
25	Lawang	12	12
26	Pujon	10	10
27	Ngantang	13	13
28	Kasembon	6	6
29	Gedangan	8	8
	Sitiarjo	6	6
30	Tirtoyudo	13	13
31	Kromengan	7	7
32	Wonosari	8	8
33	Pagelaran	10	10
Jumlah		390	390

Sumber : Dinas Kesehatan Kabupaten Malang

Tabel 3.3.13 Cakupan Gedung Puskesmas/Pustu di Kabupaten Malang Tahun 2019-2020

No.	Kecamatan	2019		2020	
		Kondisi		Kondisi	
		Baik	Tidak Baik	Baik	Tidak Baik
1	Donomulyo	2	1	3	1
2	Pagak	2	-	2	-
	Sumbermanjing Kulon	1	-	1	-
3	Bantur	2	-	2	-
	Wonokerto	2	-	2	-
4	Sumbermanjing	2	-	2	-
5	Dampit	1	1	2	-
	Pamotan	2	-	2	-
6	Ampelgading	2	-	2	-
7	Poncokusumo	1	3	2	1
8	Wajak	2	-	2	-
9	Turen	4	-	4	-
10	Gondanglegi	2	-	2	-
	Ketawang	0	1	1	-
11	Kalipare	3	-	2	1
12	Sumberpucung	1	-	1	-
13	Kepanjen	3	-	3	-
14	Bululawang	3	1	3	-
15	Tajinan	3	-	3	-
16	Tumpang	2	-	15	-
17	Jabung	3	-	3	-

No.	Kecamatan	2019		2020	
		Kondisi		Kondisi	
		Baik	Tidak Baik	Baik	Tidak Baik
18	Pakis	2	-	-	2
19	Pakisaji	2	-	2	-
20	Ngajum	2	-	2	-
21	Wagir	3	-	2	1
22	Dau	1	1	1	-
23	Karangploso	2	1	3	-
24	Singosari	2	-	2	-
	Ardimulyo	2	-	-	2
25	Lawang	3	-	1	2
26	Pujon	2	-	2	-
27	Ngantang	3	-	3	-
28	Kasembon	2	-	2	-
29	Gedangan	2	1	3	-
	Sitiarjo	2	1	-	1
30	Tirtoyudo	4	-	4	-
31	Kromengan	1	-	1	-
32	Wonosari	2	-	1	-
33	Pagelaran	2	-	2	-
Jumlah		82	11	90	11

Sumber : Dinas Kesehatan Kabupaten Malang

Tabel 3.3.14 Banyaknya Pelayanan Kesehatan Usia Lanjut di Kabupaten Malang tahun 2020

No.	Kecamatan	Jumlah Pelayanan Kesehatan Lansia	
		2019	2020
		1	Donomulyo
2	Pagak	3.601	4.143
	Sumbermanjing Kulon	1.979	2.145
3	Bantur	2.677	3.133
	Wonokerto	2.168	3.050
4	Sumbermanjing	5.349	3.976
5	Dampit	6.456	4.209
	Pamotan	5.933	6.604
6	Ampelgading	5.364	7.217
7	Poncokusumo	9.153	5.229
8	Wajak	9.127	3.516
9	Turen	13.737	3.266
10	Gondanglegi	6.577	6.546
	Ketawang	2.352	703
11	Kalipare	8.105	4.339
12	Sumberpucung	3.073	2.126

No.	Kecamatan	Jumlah Pelayanan Kesehatan Lansia	
		2019	2020
13	Kepanjen	10.642	4.860
14	Bululawang	8.431	3.696
15	Tajinan	4.158	5.511
16	Tumpang	9.292	6.539
17	Jabung	10.087	8.817
18	Pakis	16.920	10.540
19	Pakisaji	11.405	4.182
20	Ngajum	6.394	5.857
21	Wagir	3.738	4.599
22	Dau	7.380	3.010
23	Karangploso	8.230	5.773
24	Singosari	10.638	5.201
	Ardimulyo	6.629	8.530
25	Lawang	11.126	6.619
26	Pujon	7.219	5.444
27	Ngantang	6.781	5.258
28	Kasembon	3.095	833
29	Gedangan	1.703	2.730
	Sitiarjo	2.704	2.386
30	Tirtoyudo	7.659	4.409
31	Kromengan	4.445	2.309
32	Wonosari	3.781	3.727
33	Pagelaran	9.236	4.908
Jumlah		264.576	177.705

Sumber : Dinas Kesehatan Kabupaten Malang

Tabel 3.3.15 Cakupan Pelayanan Balita di Kabupaten Malang tahun 2019-2020

No.	Kecamatan	2019		2020	
		Jumlah Pelayanan Balita Gizi Buruk	Jumlah Pelayanan Anak Balita Paripurna	Jumlah Pelayanan Balita Gizi Buruk	Jumlah Pelayanan Anak Balita Paripurna
1	Donomulyo	6	4.755	1	3.711
2	Pagak	-	2.124	4	1.663
	Sumbermanjing Kulon	1	1.358	0	1.052
3	Bantur	4	2.396	1	2.006
	Wonokerto	-	2.759	4	2.091
4	Sumbermanjing	1	3.493	1	2.863
5	Dampit	3	4.597	0	3.986
	Pamotan	-	3.958	2	3.450
6	Ampelgading	-	3.600	7	3.149
7	Poncokusumo	-	6.609	2	5.678
8	Wajak	1	5.482	1	4.364

No.	Kecamatan	2019		2020	
		Jumlah Pelayanan Balita Gizi Buruk	Jumlah Pelayanan Anak Balita Paripurna	Jumlah Pelayanan Balita Gizi Buruk	Jumlah Pelayanan Anak Balita Paripurna
9	Turen	-	7.615	0	6.311
10	Gondanglegi	1	3.337	1	2.860
	Ketawang	-	2.606	0	1.948
11	Kalipare	3	4.561	1	3.633
12	Sumberpucung	1	3.718	0	3.170
13	Kepanjen	-	7.287	0	5.781
14	Bululawang	1	5.401	1	4.063
15	Tajinan	-	2.850	0	2.704
16	Tumpang	2	5.363	0	4.539
17	Jabung	2	5.141	1	3.863
18	Pakis	-	7.828	1	6.628
19	Pakisaji	5	4.957	1	5.111
20	Ngajum	-	3.556	0	2.659
21	Wagir	-	6.046	4	4.941
22	Dau	-	4.711	1	4.187
23	Karangploso	-	6.018	3	4.426
24	Singosari	-	5.123	0	5.390
	Ardimulyo	2	5.791	0	4.561
25	Lawang	-	8.326	0	6.358
26	Pujon	-	4.228	2	3.790
27	Ngantang	1	4.115	0	3.161
28	Kasembon	-	2.371	4	1.808
29	Gedangan	-	3.931	4	3.293
	Sitiarjo	-	2.172	0	1.597
30	Tirtoyudo	2	3.862	0	3.434
31	Kromengan	3	2.725	0	2.285
32	Wonosari	6	2.778	1	2.402
33	Pagelaran	-	4.960	0	3.782
Jumlah		45	172.508	48	142.698

Sumber : Dinas Kesehatan Kabupaten Malang

Tabel 3.3.16 Jumlah Kunjungan Puskesmas di Kabupaten Malang tahun 2019-2020

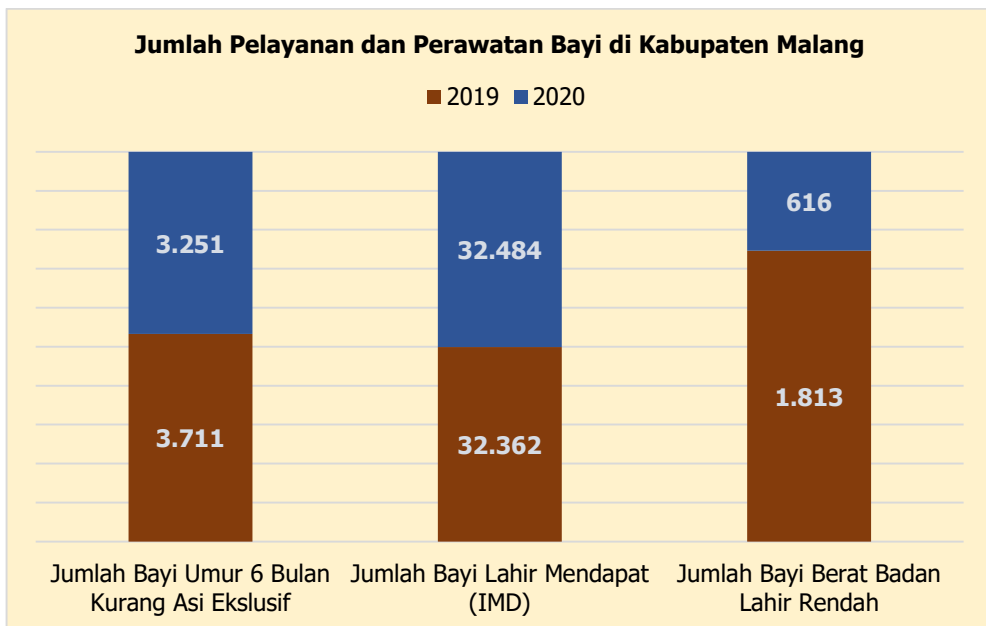
No.	Kecamatan	Jumlah Kunjungan Tahun 2019	Jumlah Kunjungan Tahun 2020
1	Donomulyo	22.284	19.170
2	Pagak	15.802	16.113
	Sumbermanjing Kulon	9.143	3.294
3	Bantur	0	19.923
	Wonokerto	25.605	6.720
4	Sumbermanjing	10.373	5.558
5	Dampit	8.041	20.674
	Pamotan	27.321	26.348
6	Ampelgading	27.457	31.970
7	Poncokusumo	24.255	18.615
8	Wajak	93.313	87.228
9	Turen	72.348	11.365
10	Gondanglegi	44.784	12.483
	Ketawang	22.204	16.991
11	Kalipare	16.706	10.002
12	Sumberpucung	50.019	84.414
13	Kepanjen	48.584	31.152
14	Bululawang	20.134	107.094
15	Tajinan	22.232	16.795
16	Tumpang	0	27.587
17	Jabung	20.243	17.555
18	Pakis	45.748	35.698
19	Pakisaji	44.341	12.782
20	Ngajum	27.715	21.600
21	Wagir	0	52.333
22	Dau	56.507	38.902
23	Karangploso	21.871	5.798
24	Singosari	41.999	15.973
	Ardimulyo	19.272	25.800
25	Lawang	32.663	34.786
26	Pujon	17.351	15.847
27	Ngantang	19.400	25.074
28	Kasembon	14.050	32.829
29	Gedangan	16.775	14.058
	Sitiarjo	34.779	34.110
30	Tirtoyudo	19.730	50.569
31	Kromengan	17.392	15.168
32	Wonosari	3.462	3.894
33	Pagelaran	0	12.415
Jumlah		1.013.903	1.038.687

Sumber : Dinas Kesehatan Kabupaten Malang

Tabel 3.3.17 Ketersediaan Obat di Kabupaten Malang Tahun 2019-2020

No.	Jenis Obat	Jumlah Kebutuhan Obat		Jumlah Ketersediaan Obat		Persentase Ketersediaan Obat	
		2019	2020	2019	2020	2019	2020
1	Albendazol	39	39	39	39	100	100
2	Amoxicillin 500 mg	39	39	39	39	100	100
3	Amoxicillin	39	39	39	39	100	100
4	Deksametason	39	39	39	39	100	100
5	Diazepam 5 mg/MI	39	39	39	39	100	100
6	Epinefrin (Adrenalin) 0,1% (sebagai HCL)	39	39	39	39	100	100
7	Fitomenadion (Vitamin K)	39	39	39	39	100	100
8	Furosemid 40 mg / HCT	39	39	39	39	100	100
9	Garam Oralit	39	39	39	39	100	100
10	Glibenklamid / Metformin	39	39	39	39	100	100
11	Kaptopril	39	39	39	39	100	100
12	Magnesium Sulfat 20%	39	39	39	39	100	100
13	Metilergometrin Maleat inj 0,200 mg-1 ml	39	39	39	39	100	100
14	Obat Anti Tuberculosis Dewasa	39	39	39	39	100	100
15	Oksitosin	39	39	39	39	100	100
16	Paracetamol 500 mg	39	39	39	39	100	100
17	Tablet Tambah Darah	39	39	39	39	100	100
18	Vaksin BCG	39	39	39	39	100	100
19	Vaksin TT	39	39	39	39	100	100
20	Vaksin DPT/DPT-HB/DPT-HB-Hib	39	39	39	39	100	100

Sumber : Dinas Kesehatan Kabupaten Malang



Gambar 3.3.9 Jumlah Pelayanan dan Perawatan Bayi di Kabupaten Malang Tahun 2019-2020

Tabel 3.3.18 Jumlah Pelayanan dan Perawatan Bayi di Kabupaten Malang Tahun 2019-2020

No.	Kecamatan	2019				2020			
		Jumlah Bayi Umur 6 Bulan Kurang Asi Eksklusif	Jumlah Bayi Baru Lahir mendapat (IMD)	Jumlah Bayi Berat Badan Lahir Rendah	Jumlah Bayi Umur 6 Bulan Kurang Asi Eksklusif	Jumlah Bayi Baru Lahir mendapat (IMD)	Jumlah Bayi Berat Badan Lahir Rendah		
1	Donomulyo	60	631	18	80	715	13		
2	Pagak	48	326	0	31	407	13		
	Sumbermanjing Kulon	36	208	29	26	213	13		
3	Bantur	36	396	28	18	284	12		
	Wonokerto	69	430	31	27	453	13		
4	Sumbermanjing	73	824	74	72	647	16		
5	Dampit	96	1.048	42	200	1.047	31		
	Pamotan	104	832	15	37	726	8		
6	Ampelgading	72	797	4	52	841	19		
7	Poncokusumo	166	1.473	30	48	1.421	9		
8	Wajak	97	1.201	50	22	1.281	30		
9	Turen	232	1.880	71	60	1.811	33		
10	Gondanglegi	124	788	103	64	827	9		
	Ketawang	64	399	37	206	520	15		
11	Kalipare	139	710	62	110	631	20		
12	Sumberpucung	56	543	51	227	486	28		
13	Kepanjen	201	1.547	71	23	1.596	21		
14	Bululawang	41	596	10	111	407	15		
15	Tajinan	50	609	28	41	550	9		
16	Tumpang	148	1.203	23	36	1.202	28		
17	Jabung	128	1.126	224	140	933	15		
18	Pakis	283	1.665	16	48	1.750	14		
19	Pakisaji	148	953	46	55	1.114	16		

No.	Kecamatan	2019				2020		
		Jumlah Bayi Umur 6 Bulan Kurang Asi Eksklusif	Jumlah Bayi Baru Lahir mendapat (IMD)	Jumlah Bayi Berat Badan Lahir Rendah	Jumlah Bayi Umur 6 Bulan Kurang Asi Eksklusif	Jumlah Bayi Baru Lahir mendapat (IMD)	Jumlah Bayi Berat Badan Lahir Rendah	
20	Ngajum	3	770	2	2	785	17	
21	Wagir	121	967	77	52	772	18	
22	Dau	50	717	18	113	618	5	
23	Karangploso	118	933	54	71	1.190	19	
24	Singosari	108	786	71	54	998	18	
25	Ardimulyo	146	960	33	151	843	5	
26	Lawang	6	1.524	25	271	1.666	8	
27	Pujon	22	737	133	157	856	22	
28	Ngantang	22	625	37	94	559	10	
29	Kasembon	49	391	8	110	411	6	
30	Gedangan	196	651	69	107	818	31	
31	Sittiarjo	73	543	14	135	565	3	
32	Tirtoyudo	74	895	130	27	931	15	
33	Kromengan	56	388	28	85	379	15	
34	Wonosari	84	617	17	49	598	12	
35	Pagelaran	112	673	34	39	633	12	
Jumlah		3.711	32.362	1.813	3.251	32.484	616	

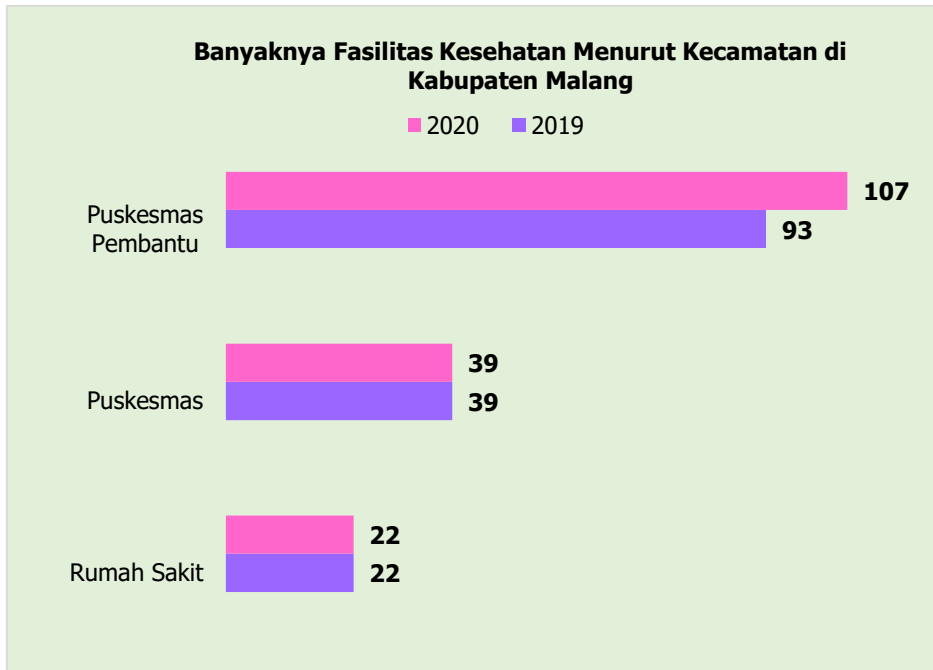
Sumber : Dinas Kesehatan Kabupaten Malang

Tabel 3.3.19 Jumlah Angka Kematian Ibu dan Anak di Kabupaten Malang Tahun 2019-2020.

No.	Kecamatan	2019					2020				
		Angka Kematian Ibu		Angka Kematian Bayi		Angka Kematian Ibu		Angka Kematian Bayi		Angka Kematian Bayi	
		Ibu Hamil	Kematian Ibu Akibat Melahirkan	Kelahiran Hidup	Bayi yang di lahirkan	Kematian Bayi	Ibu Hamil	Kematian Ibu Akibat Melahirkan	Kelahiran Hidup	Bayi yang di lahirkan	Kematian Bayi
1	Donomulyo	1.064	1	992	993	1	0	951	959	8	
2	Pagak	483	1	440	441	1	0	462	464	2	
	Sumbermanjing Kulon	292	0	266	267	1	0	278	280	2	
3	Bantur	555	0	529	530	1	0	526	528	2	
	Wonokerto	611	0	565	569	4	2	555	562	7	
4	Sumbermanjing	906	2	823	824	1	2	793	795	2	
5	Dampit	1.095	2	998	1.000	2	0	1010	1018	8	
	Pamotan	933	1	849	853	4	0	881	884	3	
6	Ampelgading	903	0	830	832	2	1	835	841	6	
7	Poncokusumo	1.574	1	1.555	1.555	0	0	1507	1513	6	
8	Wajak	1.364	1	1.289	1.289	0	0	1344	1350	6	
9	Turen	1.924	2	1.898	1.898	0	1	1823	1833	10	
10	Gondanglegi	800	2	727	732	5	0	823	826	3	
	Ketawang	594	0	587	589	2	0	563	569	6	
11	Kalipare	1.035	0	970	970	0	0	1039	1042	3	
12	Sumberpucung	882	0	834	836	2	1	852	859	7	
13	Kepanjen	1.754	0	1.678	1.678	0	0	1597	1602	5	
14	Bululawang	1.174	0	1.125	1.126	1	0	1121	1129	8	
15	Tajinan	890	1	808	809	1	0	842	843	1	
16	Tumpang	1.276	0	1.160	1.160	0	1	1189	1195	6	
17	Jabung	1.225	2	1.211	1.215	4	0	1175	1178	3	
18	Pakis	2.299	2	2.195	2.200	5	1	2215	2217	2	

No.	Kecamatan	2019										2020						
		Angka Kematian Ibu					Angka Kematian Bayi					Angka Kematian Ibu				Angka Kematian Bayi		
		Ibu Hamil	Kematian Ibu Akibat Melahirkan	Kelahiran Hidup	Bayi yang di lahirkan	Kematian Bayi	Ibu Hamil	Kematian Ibu Akibat Melahirkan	Kelahiran Hidup	Bayi yang di lahirkan	Kematian Bayi	Ibu Hamil	Kematian Ibu Akibat Melahirkan	Kelahiran Hidup	Bayi yang di lahirkan	Kematian Bayi		
19	Pakisaji	1.404	1	1.274	1.275	1	0	1.274	1.275	1	0	1	1.274	1.275	1	1350	1358	8
20	Ngajum	745	0	770	771	1	0	770	771	1	0	0	770	771	0	785	786	1
21	Wagir	1.374	0	1.272	1.276	4	1	1.272	1.276	4	1	0	1.272	1.276	0	1333	1345	12
22	Dau	1.186	0	1.142	1.142	0	0	1.142	1.142	0	0	0	1.142	1.142	0	1102	1102	0
23	Karangploso	1.285	0	1.155	1.160	5	0	1.155	1.160	5	0	0	1.155	1.160	0	1191	1194	3
24	Singosari	1.542	5	1.477	1.481	4	0	1.477	1.481	4	0	0	1.477	1.481	0	1468	1471	3
24	Ardimulyo	1.276	1	1.226	1.226	0	0	1.226	1.226	0	0	1	1.226	1.226	1	1171	1171	0
25	Lawang	1.794	0	1.711	1.712	1	0	1.711	1.712	1	0	0	1.711	1.712	0	1680	1681	1
26	Pujon	1.121	1	1.056	1.057	1	1	1.056	1.057	1	1	1	1.056	1.057	1	1040	1041	1
27	Ngantang	945	0	814	815	1	0	814	815	1	0	0	814	815	0	805	808	3
28	Kasembon	527	1	498	500	2	0	498	500	2	0	0	498	500	0	495	495	0
29	Gedangan	890	0	833	837	4	0	833	837	4	0	1	833	837	1	822	828	6
30	Sitiarjo	613	0	545	545	0	0	545	545	0	0	0	545	545	0	566	570	4
30	Tirtoyudo	1.025	1	896	898	2	0	896	898	2	0	0	896	898	0	931	936	5
31	Kromengan	650	0	620	621	1	0	620	621	1	0	0	620	621	0	625	630	5
32	Wonosari	664	0	635	638	3	0	635	638	3	0	1	635	638	1	645	648	3
33	Pagelaran	1.124	1	1.067	1.068	1	1	1.067	1.068	1	1	0	1.067	1.068	0	1058	1059	1
Jumlah		41.798	29	39.320	39.388	68	12	39.320	39.388	68	12	6	39.448	39.610	162			

Sumber : Dinas Kesehatan Kabupaten Malang



Gambar 3.3.10 Banyaknya Rumah Sakit, Puskesmas, dan Puskesmas Pembantu Menurut Kecamatan di Kabupaten Malang Tahun 2019-2020

Tabel 3.3.20 Banyaknya Rumah Sakit, Puskesmas, dan Puskesmas Pembantu Menurut Kecamatan di Kabupaten Malang Tahun 2019-2020

No	Kecamatan	2019			2020		
		Rumah Sakit	Puskesmas	Puskesmas Pembantu	Rumah Sakit	Puskesmas	Puskesmas Pembantu
1	Donomulyo	0	1	3	0	1	4
2	Pagak	0	1	2	0	1	2
	Sumbermanjing Kulon	0	1	1	0	1	1
3	Bantur	0	1	2	0	1	2
	Wonokerto	0	1	2	0	1	2
4	Sumbermanjing	0	1	2	0	1	2
5	Dampit	0	1	2	0	1	2
	Pamotan	0	1	2	0	1	2
6	Ampelgading	0	1	2	0	1	2
7	Poncokusumo	0	1	4	0	1	4
8	Wajak	0	1	2	0	1	2
9	Turen	2	1	4	2	1	4
	Gondanglegi	1	1	2	1	1	2
10	Ketawang	0	1	1	0	1	1
11	Kalipare	0	1	3	0	1	3
12	Sumberpucung	0	1	1	0	1	1
13	Kepanjen	3	1	3	3	1	3

No	Kecamatan	2019			2020		
		Rumah Sakit	Puskesmas	Puskesmas Pembantu	Rumah Sakit	Puskesmas	Puskesmas Pembantu
14	Bululawang	1	1	4	1	1	4
15	Tajinan	0	1	3	0	1	3
16	Tumpang	1	1	2	1	1	15
17	Jabung	0	1	3	0	1	3
18	Pakis	1	1	2	1	1	2
19	Pakisaji	1	1	2	1	1	2
20	Ngajum	0	1	2	0	1	2
21	Wagir	0	1	3	0	1	3
22	Dau	1	1	2	1	1	2
23	Karangploso	1	1	3	1	1	3
24	Singosari	2	1	2	2	1	2
	Ardimulyo	0	1	2	0	1	2
25	Lawang	5	1	3	5	1	3
26	Pujon	1	1	2	1	1	2
27	Ngantang	0	1	3	0	1	3
28	Kasembon	1	1	2	1	1	2
29	Gedangan	0	1	3	0	1	3
	Sitiarjo	0	1	3	0	1	3
30	Tirtoyudo	0	1	4	0	1	4
31	Kromengan	1	1	1	1	1	1
32	Wonosari	0	1	2	0	1	2
33	Pagelaran	0	1	2	0	1	2
Jumlah		22	39	93	22	39	107

Sumber : Dinas Kesehatan Kabupaten Malang

Tabel 3.3.21 Banyaknya Klinik, Polindes dan Pos Kesehatan Desa Menurut Kecamatan di Kabupaten Malang Tahun 2019-2020

No	Kecamatan	2019			2020		
		Klinik/ Balai Kesehatan	Pondok Bersalin Desa (Polindes)	Pos Kesehatan Desa	Klinik/ Balai Kesehat- an	Pondok Bersalin Desa (Polindes)	Pos Kesehat-an Desa
1	Donomulyo	1	6	10	3	10	10
2	Pagak	0	2	4	1	2	4
	Sumbermanjing Kulon	1	3	4	2	4	4
3	Bantur	0	3	5	0	5	5
	Wonokerto	0	5	5	1	5	5
4	Sumbermanjing	2	9	9	2	9	9
5	Dampit	4	5	6	6	6	6
	Pamotan	1	6	6	0	6	6
6	Ampelgading	0	11	13	0	12	13
7	Poncokusumo	5	17	17	2	17	17
8	Wajak	1	11	13	3	13	13

No	Kecamatan	2019			2020		
		Klinik/Balai Kesehatan	Pondok Bersalin Desa (Polindes)	Pos Kesehatan Desa	Klinik/Balai Kesehatan	Pondok Bersalin Desa (Polindes)	Pos Kesehatan Desa
9	Turen	5	13	17	4	17	17
10	Gondanglegi	3	6	7	2	7	7
	Ketawang	0	6	7	1	7	7
11	Kalipare	1	6	9	1	9	9
12	Sumberpucung	1	6	7	1	7	7
13	Kepanjen	8	18	18	6	18	18
14	Bululawang	2	10	14	3	14	14
15	Tajinan	0	12	12	1	12	12
16	Tumpang	1	13	15	1	0	15
17	Jabung	2	14	15	4	15	15
18	Pakis	7	13	15	7	15	15
19	Pakisaji	3	12	12	5	12	12
20	Ngajum	0	9	9	0	9	9
21	Wagir	1	8	12	1	12	12
22	Dau	3	10	10	5	8	10
23	Karangploso	4	6	9	6	9	9
24	Singosari	6	9	9	7	7	9
	Ardimulyo	1	6	8	2	6	8
25	Lawang	6	9	12	5	12	12
26	Pujon	3	8	10	3	9	10
27	Ngantang	3	11	13	3	13	13
28	Kasembon	0	4	6	0	6	6
29	Gedangan	0	7	8	0	7	8
	Sitiarjo	0	5	6	0	6	6
30	Tirtoyudo	4	13	13	4	13	13
31	Kromengan	1	7	7	2	7	7
32	Wonosari	1	8	8	2	8	8
33	Pagelaran	2	10	10	5	10	10
Jumlah		83	337	390	101	364	390

Sumber : Dinas Kesehatan Kabupaten Malang

Tabel 3.3.22 Banyaknya Penderita Gizi Buruk di Kabupaten Malang Tahun 2019-2020

No.	Kecamatan	2019	2020
1	Donomulyo	6	1
2	Pagak	-	4
	Sumbermanjing Kulon	1	0
3	Bantur	4	1
	Wonokerto	-	4
4	Sumbermanjing	1	1
5	Dampit	3	0
	Pamotan	-	2
6	Ampelgading	-	7
7	Poncokusumo	-	2
8	Wajak	1	1
9	Turen	-	0
10	Gondanglegi	1	1
	Ketawang	-	0
11	Kalipare	3	1
12	Sumberpucung	1	0
13	Kepanjen	-	0
14	Bululawang	1	1
15	Tajinan	-	0
16	Tumpang	2	0
17	Jabung	2	1
18	Pakis	-	1
19	Pakisaji	5	1
20	Ngajum	-	0
21	Wagir	-	4
22	Dau	-	1
23	Karangploso	-	3
	Singosari	-	0
24	Ardimulyo	2	0
25	Lawang	-	0
26	Pujon	-	2
27	Ngantang	1	0
28	Kasembon	-	4
	Gedangan	-	4
29	Sitiarjo	-	0
30	Tirtoyudo	2	0
31	Kromengan	3	0
32	Wonosari	6	1
33	Pagelaran	-	0
Jumlah		45	48

Sumber : Dinas Kesehatan Kabupaten Malang

Tabel 3.2.23 Jumlah Penderita Sakit Jiwa di Kabupaten Malang Tahun 2019-2020

No.	Kecamatan	2019	2020
1	Donomulyo	86	102
2	Pagak	54	55
	Sumbermanjing Kulon	29	39
3	Bantur	148	157
	Wonokerto	126	73
4	Sumbermanjing	83	109
5	Dampit	48	69
	Pamotan	97	99
6	Ampelgading	118	146
7	Poncokusumo	108	110
8	Wajak	119	149
9	Turen	120	149
10	Gondanglegi	154	125
	Ketawang	47	71
11	Kalipare	132	133
12	Sumberpucung	287	236
13	Kepanjen	205	223
14	Bululawang	176	201
15	Tajinan	137	111
16	Tumpang	143	171
17	Jabung	149	201
18	Pakis	116	130
19	Pakisaji	135	158
20	Ngajum	143	155
21	Wagir	114	126
22	Dau	100	119
23	Karangploso	137	86
24	Singosari	191	192
	Ardimulyo	169	141
25	Lawang	160	212
26	Pujon	75	90
27	Ngantang	179	166
28	Kasembon	55	62
29	Gedangan	104	107
	Sitiarjo	44	79
30	Tirtoyudo	114	79
31	Kromengan	122	143
32	Wonosari	137	68
33	Pagelaran	97	126
Jumlah		4.661	4.968

Sumber : Dinas Kesehatan Kabupaten Malang

3.3.24 Banyaknya Posyandu menurut Jenisnya di Kabupaten Malang Tahun 2019-2020

No.	Kecamatan	2019						2020						Jumlah Posyandu		
		Posyandu Pratama		Posyandu Madya		Posyandu Purnama		Posyandu Pratama		Posyandu Madya		Posyandu Purnama				
		Posyandu	Posyandu	Posyandu	Posyandu	Posyandu	Posyandu	Posyandu	Posyandu	Posyandu	Posyandu	Posyandu	Posyandu		Posyandu	
1	Donomulyo	0	20	66	4	90	0	20	66	4	90	0	20	66	4	90
2	Pagak	0	0	0	38	38	0	0	0	0	38	0	0	0	0	38
3	Sumbermanjing Kulon	0	0	28	0	28	0	0	0	0	28	0	0	0	0	28
4	Bantur	0	8	30	4	42	0	8	30	4	42	0	8	30	4	42
5	Wonokerito	0	48	8	0	56	0	49	7	0	56	0	49	7	0	56
6	Sumbermanjing	0	5	62	3	70	0	0	0	0	70	0	0	0	0	70
7	Dampit	0	14	48	0	62	0	14	47	1	62	0	14	47	1	62
8	Pamotan	0	16	32	0	48	0	47	6	0	48	0	47	6	0	48
9	Ampelgading	0	59	0	1	60	0	63	1	1	60	0	63	1	1	60
10	Poncokusumo	0	0	66	24	90	0	0	68	22	90	0	0	68	22	90
11	Wajak	0	18	63	14	95	1	33	18	0	95	1	33	18	0	95
12	Turen	0	66	80	5	151	0	66	80	5	151	0	66	80	5	151
13	Gondanglegi	0	18	44	2	64	0	14	49	2	64	0	14	49	2	64
14	Ketawang	0	13	32	1	46	21	17	8	0	46	21	17	8	0	46
15	Kalipare	0	1	85	0	86	0	1	85	0	86	0	1	85	0	86
16	Sumberpucung	0	7	51	4	62	6	3	44	9	62	6	3	44	9	62
17	Kepanjen	0	20	88	0	108	0	20	88	0	108	0	20	88	0	108
18	Bululawang	0	13	60	4	77	0	13	61	3	77	0	13	61	3	77
19	Tajinan	0	0	46	14	60	0	0	36	24	60	0	0	36	24	60
20	Tumpang	0	0	82	2	84	0	0	0	0	84	0	0	0	0	84
21	Jabung	0	0	70	2	72	0	0	70	2	72	0	0	70	2	72
22	Pakis	0	36	87	4	127	0	31	92	4	127	0	31	92	4	127
23	Pakisaji	0	1	84	5	90	0	0	85	5	90	0	0	85	5	90

No.	Kecamatan	2019					2020					Jumlah Posyandu
		Posyandu Pratama	Posyandu Madya	Posyandu Purnama	Posyandu Mandiri	Jumlah Posyandu	Posyandu Pratama	Posyandu Madya	Posyandu Purnama	Posyandu Mandiri	Jumlah Posyandu	
20	Ngajum	0	0	47	11	58	0	58	0	0	58	
21	Wagir	1	14	50	15	80	2	18	44	17	81	
22	Dau	0	6	43	16	65	0	6	43	16	65	
23	Karangploso	0	54	12	5	71	0	39	27	7	73	
24	Singosari	11	34	44	7	96	0	30	50	19	99	
25	Ardimulyo	0	9	46	8	63	0	0	0	0	0	
26	Lawang	25	41	51	10	127	5	72	43	6	126	
27	Pujon	0	10	51	13	74	0	9	52	13	74	
28	Ngantang	0	4	65	1	70	0	7	60	3	70	
29	Kasembon	0	0	18	26	44	0	0	18	26	44	
30	Gedangan	12	36	11	7	66	0	60	6	0	66	
31	Sitiarjo	0	35	7	1	43	0	15	27	2	44	
32	Tirtoyudo	0	9	74	1	84	0	9	74	1	84	
33	Kromengan	0	5	40	1	46	0	40	6	0	46	
34	Wonosari	0	0	46	16	62	0	0	46	16	62	
35	Pagelaran	0	31	46	2	79	0	20	57	2	79	
Jumlah		49	651	1.863	271	2.834	35	782	1.560	215	2.592	

Sumber : Dinas Kesehatan Kabupaten Malang

Tabel 3.3.25 Banyaknya Pelayanan dan Perawatan Ibu Hamil di Kabupaten Malang Tahun 2019-2020

No.	Kecamatan	Tahun 2019										Ibu Hamil Kurang Darah
		Pelayanan Neonatal K1	Pelayanan Atenatal K4	Bersalin di Fasilitas Kesehatan	Pelayanan Nifas	Pelayanan Dengan Lila < 23,5 Cm	Pelayanan Penderita (KEK)					
1	Donomulyo	1.064	1.067	914	995	1.058	80					1.055
2	Pagak	483	483	460	459	506	43					421
3	Sumbermanjing Kulon	292	291	279	278	293	34					304
4	Bantur	555	534	530	527	555	87					534
5	Wonokerto	611	602	565	549	624	43					592
6	Sumbermanjing	906	863	835	802	921	63					863
7	Dampit	1.095	1.095	993	1.040	1.095	89					1.084
8	Pamotan	933	916	882	891	932	14					916
9	Ampelgading	903	882	826	814	894	26					808
10	Poncokusumo	1.574	1.574	1.558	1.557	1.576	185					1.576
11	Wajak	1.364	1.362	1.301	1.299	1.364	75					1.317
12	Turen	1.924	1.916	1.885	1.883	1.926	96					1.922
13	Gondanglegi	800	799	763	764	822	61					807
14	Ketawang	594	572	588	568	605	64					572
15	Kalipare	1.035	1.024	970	935	1.053	114					1.041
16	Sumberpucung	882	875	837	837	890	62					877
17	Kepanjen	1.754	1.743	1.678	1.669	1.765	105					1.743
18	Bululawang	1.174	1.164	1.119	1.110	1.127	124					1.111
19	Tajinan	890	890	809	808	899	44					895
20	Tumpang	1.276	1.276	1.218	1.218	1.307	168					1.276
21	Jabung	1.225	1.227	1.171	1.171	1.247	117					1.231
22	Pakis	2.299	2.276	2.198	2.197	2.228	159					2.168
23	Pakisaji	1.404	1.322	1.185	1.273	1.415	18					1.322
24	Ngajum	745	816	776	776	820	12					821
25	Wagir	1.374	1.373	1.264	1.221	1.444	296					1.443
26	Dau	1.186	1.171	1.099	1.128	1.170	21					1.169
27	Karangploso	1.285	1.231	1.229	1.229	1.285	85					1.235
28	Singosari	1.542	1.516	1.478	1.471	1.547	99					1.506
29	Ardimulyo	1.276	1.252	1.218	1.218	1.280	203					1.303
30	Lawang	1.794	1.803	1.711	1.709	1.768	51					1.762
31	Pujon	1.121	1.103	1.053	1.056	1.121	189					1.121

No.	Kecamatan	Tahun 2019						
		Pelayanan Neonatal K1	Pelayanan Antenatal K4	Bersalin di Fasilitas Kesehatan	Pelayanan Nifas	Pelayanan Dengan Lila < 23,5 Cm	Pelayanan Penderita (KEK)	Ibu Hamil Kurang Darah
27	Ngantang	945	940	811	849	934	111	897
28	Kasembon	527	522	498	489	525	64	523
29	Gedangan	890	886	829	829	945	96	901
30	Sitiarjo	613	519	546	543	595	74	477
31	Tirtoyudo	1.025	974	887	893	1.029	87	974
32	Kromengan	650	648	620	613	650	42	648
33	Wonosari	664	631	668	668	663	20	639
33	Pagelaran	1.124	1.090	1.068	1.061	1.125	59	1.099
	Jumlah	41.798	41.228	39.319	39.397	42.003	3.380	40.953

		Tahun 2020						
1	Donomulyo	1.045	1.027	958	957	34	1.008	1.055
2	Pagak	481	479	458	407	77	1.002	480
3	Sumbermanjing Kulon	291	290	278	275	29	467	290
4	Bantur	552	548	527	300	31	320	553
5	Wonokerto	605	591	559	555	94	550	607
6	Sumbermanjing	871	819	797	760	40	569	899
7	Dampit	1.089	1.090	1.045	1.047	97	858	1.089
8	Pamotan	928	919	881	881	41	638	927
9	Ampelgading	905	860	841	841	45	881	898
10	Poncokusumo	1.562	1.562	1.496	1.496	114	1.085	1.562
11	Wajak	1.356	1.332	1.336	1.337	23	924	1.355
12	Turen	1.943	1.855	1.817	1.824	58	938	1.903
13	Gondanglegi	795	811	834	770	48	748	1.903
14	Ketawang	569	557	556	558	75	1.530	1.165
15	Kalipare	1.035	1.028	968	969	43	1.434	1.031
16	Sumberpucung	811	805	748	791	113	1.776	1.115
17	Kepanjen	1.651	1.629	1.596	1.596	107	1.093	590
18	Bululawang	1.166	1.166	1.115	1.115	24	694	1.355

No.	Kecamatan	Tahun 2020							Ibu Hamil Kurang Darah
		Pelayanan Neonatal K1	Pelayanan Atenatal K4	Bersalin di Fasilitas Kesehatan	Pelayanan Nifas	Pelayanan Dengan Lila < 23,5 Cm	Pelayanan Penderita (KEK)		
15	Tajinan	872	868	840	633	59	626	1.364	
16	Tumpang	1.316	1.238	1.191	1.202	58	815	1.402	
17	Jabung	1.206	1.207	1.178	1.205	80	1.247	1.267	
18	Pakis	2.308	2.281	2.204	2.206	57	816	884	
19	Pakisaji	1.421	1.344	1.339	1.337	32	653	694	
20	Ngajum	843	793	788	785	51	695	875	
21	Wagir	1.363	1.372	1.332	1.267	22	775	818	
22	Dau	1.157	1.155	1.106	1.170	150	893	1.267	
23	Karangploso	1.278	1.262	1.191	1.191	55	1.332	1.540	
24	Singosari	1.532	1.512	1.470	1.387	27	798	1.218	
24	Ardimulyo	1.267	1.162	1.181	1.209	84	1.248	1.757	
25	Lawang	1.771	1.765	1.664	1.666	84	2.122	2.288	
26	Pujon	1.112	1.100	1.036	941	81	1.287	1.278	
27	Ngantang	930	892	806	749	28	1.317	1.152	
28	Kasembon	510	501	492	495	85	1.478	513	
29	Gedangan	889	866	818	818	63	1.064	884	
29	Sitiarjo	627	575	574	574	36	1.157	628	
30	Tirtoyudo	956	906	927	920	3	1.258	1.017	
31	Kromengan	645	627	621	621	239	1.334	1.746	
32	Wonosari	731	674	648	616	98	914	645	
33	Pagelaran	992	973	1.037	1.108	13	413	794	
Jumlah		41.381	40.441	39.253	38.579	2.498	38.757	42.808	

Sumber : Dinas Kesehatan Kabupaten Malang

Tabel 3.3.26 Banyaknya Kasus HIV AIDS dan IMS Menurut Kecamatan di Kabupaten Malang Tahun 2020

No.	Kecamatan	Jenis Penyakit	
		HIV/AIDS	IMS
1	Donomulyo	5	0
2	Pagak	1	0
	Sumbermanjing Kulon	3	2
3	Bantur	0	0
	Wonokerto	2	0
4	Sumbermanjing	4	2
5	Dampit	3	0
	Pamotan	0	23
6	Ampelgading	3	1
7	Poncokusumo	0	1
8	Wajak	7	0
9	Turen	3	1
10	Gondanglegi	6	24
	Ketawang	8	3
11	Kalipare	0	0
12	Sumberpucung	6	4
13	Kepanjen	4	0
14	Bululawang	5	9
15	Tajinan	1	0
16	Tumpang	2	14
17	Jabung	0	0
18	Pakis	2	230
19	Pakisaji	2	2
20	Ngajum	3	3
21	Wagir	3	0
22	Dau	1	1
23	Karangploso	6	3
	Singosari	1	1
24	Ardimulyo	8	5
	Lawang	2	0
26	Pujon	1	4
27	Ngantang	0	0
28	Kasembon	1	5
29	Gedangan	0	0
	Sitiarjo	0	0
30	Tirtoyudo	0	1
31	Kromengan	0	25
32	Wonosari	2	0
33	Pagelaran	1	0
Jumlah		96	364

Sumber: Dinas Kesehatan Kabupaten Malang

Tabel 3.3.27 Banyaknya Kasus DBD dan Malaria Menurut Kecamatan di Kabupaten Malang Tahun 2019-2020

No.	Kecamatan	Jenis Penyakit			
		DBD		Malaria	
		2019	2020	2019	2020
1	Donomulyo	21	29	0	0
2	Pagak	13	17	0	0
	Sumbermanjing Kulon	5	4	1	0
3	Bantur	14	11	-	0
	Wonokerto	3	8	-	0
4	Sumbermanjing	17	81	-	0
5	Dampit	22	81	5	0
	Pamotan	14	104	-	0
6	Ampelgading	7	9	2	0
7	Poncokusumo	20	41	1	0
8	Wajak	4	29	-	0
9	Turen	37	202	2	0
	Gondanglegi	40	24	1	0
10	Ketawang	3	4	1	0
11	Kalipare	8	24	1	1
12	Sumberpucung	45	31	5	0
13	Kepanjen	50	55	1	0
14	Bululawang	6	27	1	0
15	Tajinan	17	5	1	0
16	Tumpang	10	97	2	1
17	Jabung	27	33	1	1
18	Pakis	19	21	2	0
19	Pakisaji	61	19	6	0
20	Ngajum	31	12	2	0
21	Wagir	51	30	1	0
22	Dau	14	4	2	0
23	Karangploso	20	79	-	0
	Singosari	33	12	2	0
24	Ardimulyo	11	4	2	0
25	Lawang	22	29	1	1
26	Pujon	1	0	-	0
27	Ngantang	4	15	-	0
28	Kasembon	28	31	-	0
	Gedangan	7	13	-	0
29	Sitiarjo	9	192	1	0
30	Tirtoyudo	14	52	1	8
31	Kromengan	5	4	1	0
32	Wonosari	7	10	-	0
33	Pagelaran	31	18	-	0
Jumlah		751	1.461	46	12

Sumber: Dinas Kesehatan Kabupaten Malang

Tabel 3.3.28 Banyaknya Kasus Diare dan Tuberkolosis Menurut Kecamatan di Kabupaten Malang

No.	Kecamatan	Jenis Penyakit			
		Diare		TB	
		2019	2020	2019	2020
1	Donomulyo	3.807	1.070	46	37
2	Pagak	806	556	10	12
	Sumbermanjing Kulon	470	572	11	10
3	Bantur	931	522	19	19
	Wonokerto	707	1.338	25	25
4	Sumbermanjing	1.486	1.689	36	22
5	Dampit	2.033	1.276	33	17
	Pamotan	717	674	23	11
6	Ampelgading	945	1.151	24	21
7	Poncokusumo	1.453	665	30	34
8	Wajak	1.739	1.202	59	42
9	Turen	1.460	1.678	100	51
10	Gondanglegi	548	923	39	22
	Ketawang	1.173	272	36	18
11	Kalipare	1.673	1.147	36	33
12	Sumberpucung	1.127	565	46	21
13	Kepanjen	2.448	1.185	63	35
14	Bululawang	1.076	2.001	38	40
15	Tajinan	1.262	607	29	22
16	Tumpang	1.482	1.387	47	30
17	Jabung	3.154	1.245	33	8
18	Pakis	2.487	591	68	40
19	Pakisaji	1.770	1.635	54	41
20	Ngajum	600	485	29	15
21	Wagir	1.500	1.178	48	34
22	Dau	762	814	27	24
23	Karangploso	2.489	1.601	32	27
	Singosari	2.835	834	66	35
24	Ardimulyo	1.965	400	20	6
25	Lawang	973	2.369	67	44
26	Pujon	573	469	26	18
27	Ngantang	1.011	592	36	24
28	Kasembon	504	418	32	23
29	Gedangan	419	793	22	21
	Sitiarjo	836	1.013	16	20
30	Tirtoyudo	1.301	1.252	43	20
31	Kromengan	245	328	21	11
32	Wonosari	454	534	14	13
33	Pagelaran	1.195	1.112	26	12
Jumlah		52.416	38.143	1.430	958

Sumber: Dinas Kesehatan Kabupaten Malang

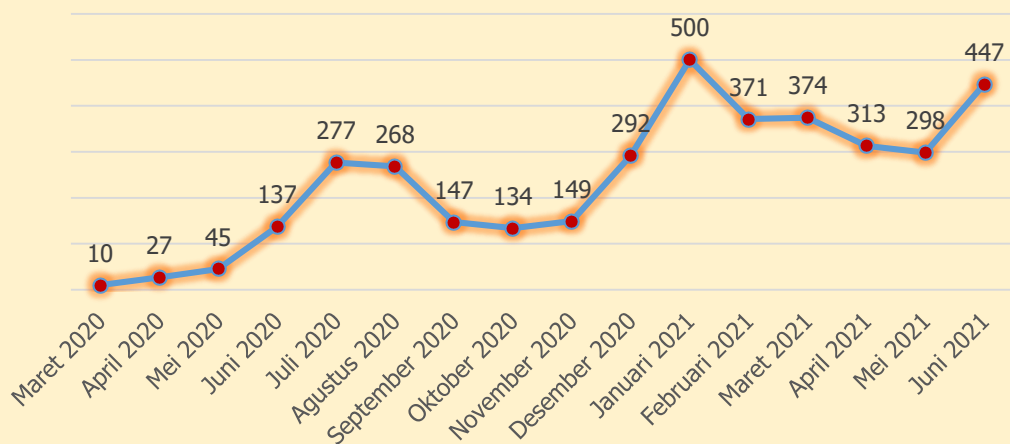
Tabel 3.3.29 Kasus Covid-19 Berdasarkan Jenis Kelamin Dan Kelompok Umur Di Kabupaten Malang Tahun 2020

No	Kecamatan	Kelompok Umur (Tahun)																		TOTAL			
		0-2		3-6		7-12		13-15		16-18		19-30		31-45		46-59		60+		L	P	L	P
		L	P	L	P	L	P	L	P	L	P	L	P	L	P	L	P						
1	Donomulyo	0	0	0	0	1	0	0	0	0	0	3	3	1	3	3	3	1	1	2	9	9	
2	Kalipare	0	0	0	0	0	0	0	0	1	0	2	0	4	1	3	2	2	1	1	11	4	
3	Pagak	0	0	0	0	0	0	0	0	0	0	0	0	1	2	1	0	1	2	3	4	4	
4	Sumbermanjing Kulon	0	0	0	0	0	0	0	0	0	0	0	0	1	0	0	0	0	1	0	2	0	
4	Bantur	0	0	0	0	0	0	0	0	1	3	0	2	1	0	1	0	1	0	2	5	5	
5	Wonokerto	0	0	0	0	0	1	0	0	0	0	0	2	0	2	0	1	0	0	0	4	0	
5	Gedangan	1	0	0	0	0	0	0	0	0	2	2	1	0	0	0	0	1	2	5	4	4	
6	Sitiarjo	0	0	0	0	0	0	0	0	0	3	1	0	2	0	0	0	0	0	3	3	3	
6	Sumbermanjing Wetan	0	0	0	0	0	0	0	0	0	0	1	1	0	1	0	1	2	1	0	3	3	
7	Dampit	0	1	0	0	0	0	0	0	0	3	1	0	4	3	1	7	3	13	10	10	10	
7	Pamotan	0	0	0	0	0	0	0	0	1	1	1	2	3	2	3	2	3	2	2	7	10	
8	Tirtoyudo	0	0	0	0	0	0	0	0	0	0	3	0	1	2	0	1	2	0	1	3	4	
9	Ampelgading	1	0	0	0	0	0	0	0	0	0	1	0	0	0	0	1	0	1	0	1	3	
10	Poncokusumo	0	0	0	0	0	0	0	0	0	3	4	4	1	7	2	0	0	0	14	7	7	
11	Wajak	0	0	0	0	0	0	0	0	1	3	2	2	0	3	2	3	4	11	9	9	9	
12	Turen	0	0	0	0	0	0	1	0	0	0	1	4	3	13	7	5	2	22	14	14	14	
13	Bululawang	1	0	0	1	0	0	0	1	0	4	4	5	5	10	8	3	1	24	19	19	19	
14	Gondanglegi	0	0	0	0	0	0	1	0	1	2	2	5	4	2	3	3	2	12	13	13	13	
15	Ketawang	0	0	0	0	0	0	0	0	0	0	1	1	3	1	0	2	0	4	4	4	4	
15	Pagelaran	0	0	0	0	0	0	0	0	0	1	5	6	1	4	6	8	14	18	18	18	18	
16	Kepanjen	0	0	1	2	0	1	0	0	1	7	11	13	15	15	16	7	6	43	52	52	52	

No	Kecamatan	Kelompok Umur (Tahun)																		TOTAL					
		0-2		3-6		7-12		13-15		16-18		19-30		31-45		46-59		60+		L	P	L	P		
		L	P	L	P	L	P	L	P	L	P	L	P	L	P	L	P	L	P	L	P	L	P		
17	Sumberpucung	1	0	0	0	0	0	0	0	0	3	3	1	3	7	0	1	2	13	8					
18	Kromengan	0	0	0	0	0	0	1	1	3	3	2	3	1	3	1	3	1	0	5	10				
19	Ngajum	0	0	0	0	0	0	0	0	2	1	2	2	2	2	1	1	0	7	4					
20	Wonosari	0	1	0	0	0	0	0	0	2	0	3	0	1	0	0	0	0	6	1					
21	Wagir	1	0	0	0	1	0	0	1	6	4	4	12	2	8	5	6	18	32						
22	Pakisaji	3	0	0	0	1	0	0	0	6	13	15	14	11	10	6	4	43	41						
23	Tajinan	0	0	0	0	0	0	0	0	2	2	4	6	4	5	1	1	14	14						
24	Tumpang	0	0	0	0	1	0	0	0	4	5	3	6	5	3	2	15	17							
25	Pakis	1	2	0	0	0	1	1	1	15	11	27	18	31	27	15	7	91	67						
26	Jabung	2	0	0	0	0	0	0	0	1	3	4	3	4	4	1	2	12	12						
27	Lawang	0	0	1	1	0	0	1	0	15	13	21	19	29	21	11	9	79	65						
28	Singosari	4	1	1	1	1	0	2	17	9	29	28	33	23	13	8	98	76							
	Ardimulyo	0	0	1	0	3	0	0	1	15	7	18	9	24	18	11	8	72	43						
29	Karangploso	2	0	2	1	0	1	0	0	7	6	15	7	11	12	11	8	49	35						
30	Dau	1	1	0	0	0	0	1	1	7	7	9	7	10	13	5	4	33	34						
31	Pujon	1	1	0	0	0	0	0	0	2	5	4	2	5	0	9	5	21	13						
32	Ngantang	0	0	0	0	0	0	1	0	1	1	0	1	2	4	4	2	8	8						
33	Kasembon	0	0	0	0	0	0	0	1	0	4	0	0	0	1	0	0	6	6						
	JUMLAH	19	7	6	6	5	6	8	5	14	143	140	216	189	250	206	143	106	794	681					

Sumber : Dinas Kesehatan Kabupaten Malang

Banyaknya Kenaikan Kasus Positif Covid-19 Per Bulan di Kabupaten Malang



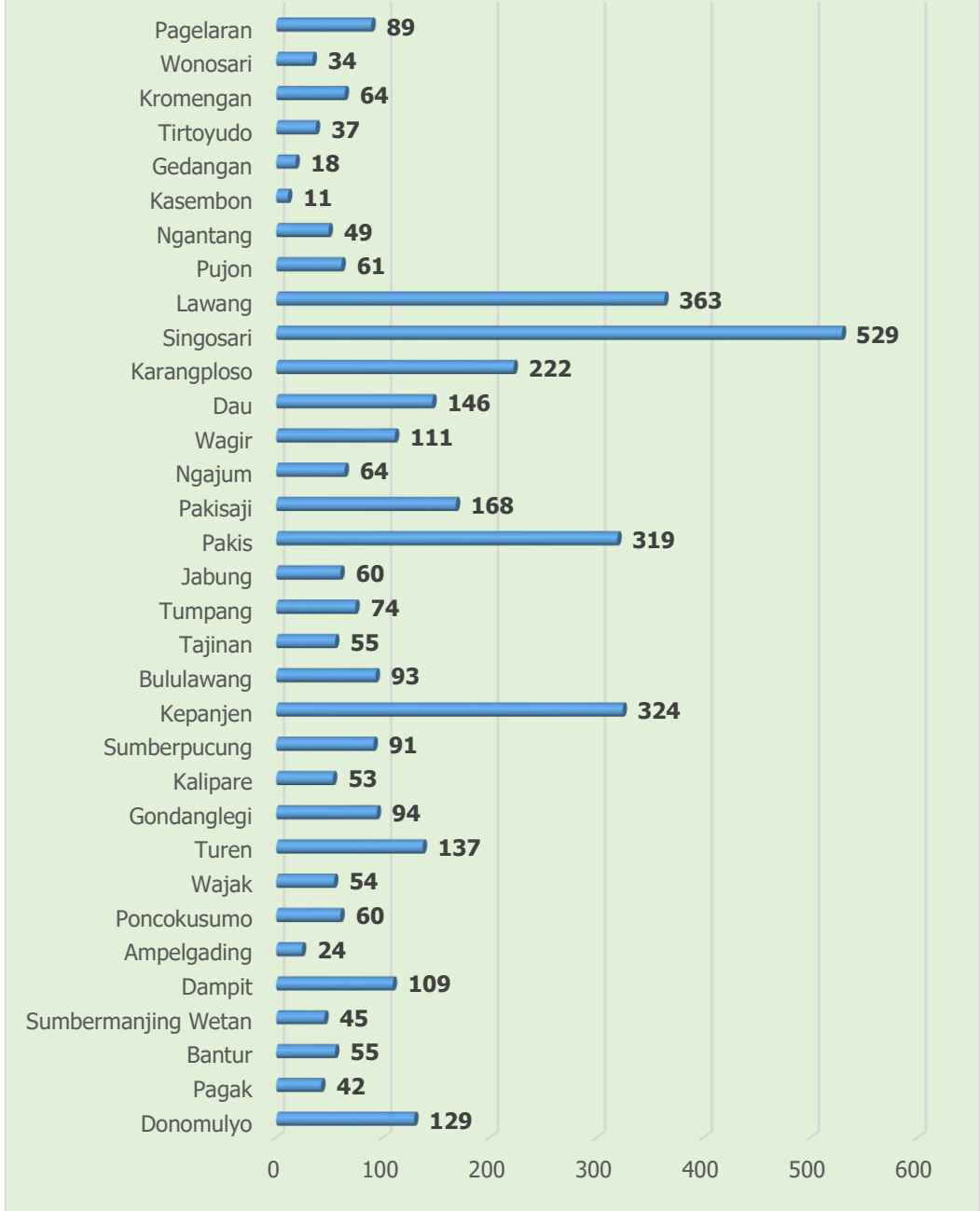
Gambar 3.3.11 Banyaknya kenaikan Kasus Covid-19 per Bulan di Kabupaten Malang Tahun 2020-2021

Tabel 3.3.30 Banyaknya kenaikan Kasus Covid-19 per Bulan di Kabupaten Malang

No.	Bulan	Kasus Aktif	Sembuh	Meninggal	Total Kasus	Jumlah Kenaikan Kasus Covid
1	Maret 2020	-	4	1	5	-
2	April 2020	21	8	3	32	27
3	Mei 2020	36	28	13	77	45
4	Juni 2020	132	62	20	214	137
5	Juli 2020	148	300	43	491	277
6	Agustus 2020	131	578	50	759	268
7	September 2020	47	800	59	906	147
8	Oktober 2020	44	930	66	1.040	134
9	November 2020	64	1.052	73	1.189	149
10	Desember 2020	33	1.363	85	1.481	292
11	Januari 2021	57	1.812	112	1.981	500
11	Februari 2021	46	2.167	139	2.352	371
13	Maret 2021	20	2.538	168	2.726	374
14	April 2021	12	2.837	190	3.039	313
15	Mei 2021	28	3.094	215	3.337	298
16	Juni 2021	73	3.454	257	3.784	447

Sumber : Satgas Covid-19 Kabupaten Malang

Jumlah Kasus Covid-19 per 30 Juni 2021 Menurut Kecamatan



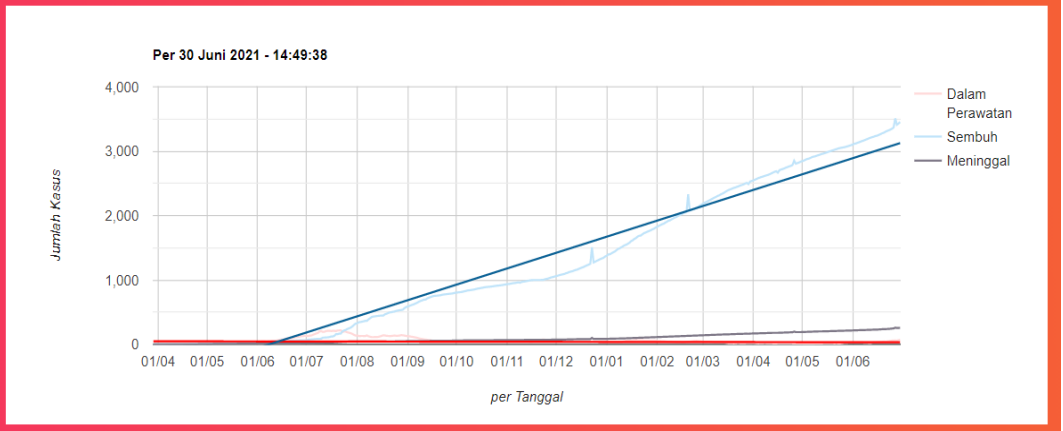
Gambar 3.3.12 Jumlah Kasus Covid-19 per 30 Juni 2021 Menurut Kecamatan di Kabupaten Malang

Tabel 3.3.31 Jumlah Kasus Covid-19 per 30 Juni 2021 Menurut Kecamatan di Kabupaten Malang

No.	Kecamatan	Kasus Aktif	Sembuh	Meninggal	Total Kasus
1	Donomulyo	4	122	3	129
2	Pagak	2	36	4	42
3	Bantur	0	51	4	55
4	Sumbermanjing Wetan	6	35	4	45
5	Dampit	2	102	5	109
6	Ampelgading	5	18	1	24
7	Poncokusumo	0	53	7	60
8	Wajak	0	51	3	54
9	Turen	4	125	8	137
10	Gondanglegi	1	83	10	94
11	Kalipare	1	46	6	53
12	Sumberpucung	0	83	8	91
13	Kepanjen	8	300	16	324
14	Bululawang	0	82	11	93
15	Tajinan	0	49	6	55
16	Tumpang	1	62	11	74
17	Jabung	1	53	6	60
18	Pakis	2	303	14	319
19	Pakisaji	3	145	20	168
20	Ngajum	1	62	1	64
21	Wagir	7	99	5	111
22	Dau	4	137	5	146
23	Karangploso	0	213	9	222
24	Singosari	7	488	34	529
25	Lawang	6	331	26	363
26	Pujon	0	57	4	61
27	Ngantang	5	42	2	49
28	Kasembon	0	11	0	11
29	Gedangan	0	17	1	18
30	Tirtoyudo	0	36	1	37
31	Kromengan	1	59	4	64
32	Wonosari	0	28	6	34
33	Pagelaran	2	75	12	89
Jumlah		73	3.454	257	3.784

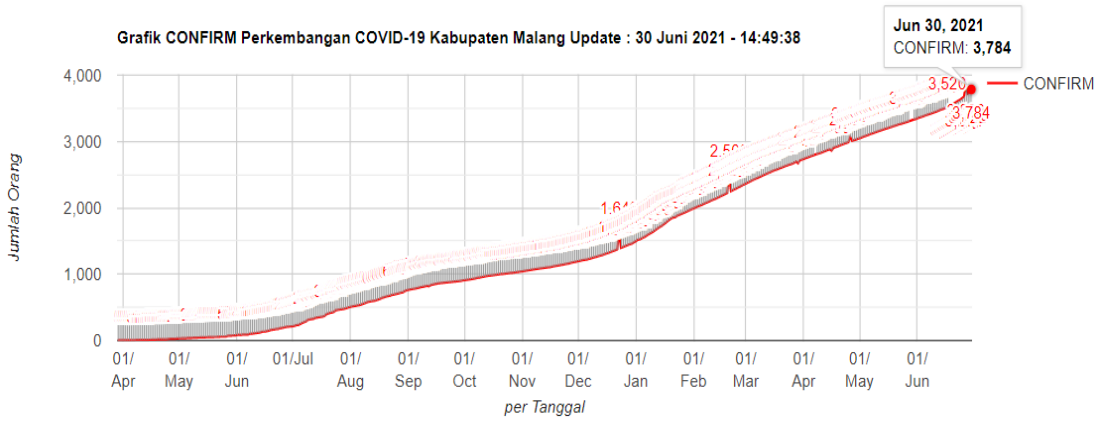
Sumber : Satgas Covid Kabupaten Malang

Tren COVID-19 Kabupaten Malang



Sumber : Satgas Covid Kabupaten Malang

Gambar 3.3.13 Tren COVID-19 di Kabupaten Malang Tahun 2020-2021



Sumber : Satgas Covid Kabupaten Malang

Gambar 3.3.14 Perkembangan Kasus Positif COVID-19 di Kabupaten Malang

Tabel 3.3.32 Perkembangan Kasus Positif Covid-19 Per Bulan Menurut Kecamatan di Kabupaten Malang

No	Kecamatan	Tahun 2020												Tahun 2021				
		Mar	Apr	Mei	Jun	Jul	Agust	Sept	Okt	Nov	Des	Jan	Feb	Mar	Apr	Mei	Jun	
1	Donomulyo	0	0	0	4	10	10	14	18	18	23	23	40	62	82	129		
2	Pagak	0	0	0	0	1	4	5	6	9	10	11	28	34	35	42		
3	Bantur	0	0	0	0	0	1	4	9	14	16	19	37	47	50	55		
4	Sumbermanjing Wetan	0	0	0	0	3	5	10	10	12	20	23	29	32	36	45		
5	Dampit	0	0	0	0	6	14	16	22	28	46	54	77	86	92	109		
6	Ampelgading	0	1	0	1	2	4	4	5	5	6	6	15	15	15	24		
7	Poncokusumo	0	0	1	2	4	6	8	10	13	33	35	42	50	55	60		
8	Wajak	0	0	2	7	12	13	13	16	20	36	40	43	47	48	54		
9	Turen	0	0	0	4	8	13	16	19	23	77	82	102	113	125	137		
10	Gondanglegi	0	0	0	0	3	10	12	22	29	45	50	73	79	84	94		
11	Kalipare	0	0	0	0	3	6	9	12	13	16	16	39	43	48	53		
12	Sumberpucung	0	0	0	0	2	7	7	8	13	35	41	69	78	81	91		
13	Kepanjen	0	1	2	4	28	42	52	70	81	118	138	189	229	263	324		
14	Bululawang	0	4	4	6	12	23	32	39	41	63	65	78	86	89	93		
15	Tajinan	0	0	0	1	9	16	17	17	21	29	29	41	43	49	55		
16	Tumpang	0	0	0	4	9	15	21	21	25	40	43	49	54	64	74		
17	Jabung	0	0	0	0	6	14	19	22	24	39	39	45	48	56	60		
18	Pakis	0	4	4	8	36	75	91	102	115	202	226	241	267	298	319		
19	Pakisaji	0	1	3	8	25	44	51	53	59	103	105	124	136	153	168		
20	Ngajum	0	1	1	2	3	7	8	9	9	18	18	37	50	55	64		
21	Wagir	0	0	0	3	11	24	31	38	46	66	69	77	84	93	111		
22	Dau	4	4	5	9	20	30	38	46	54	86	100	130	134	141	146		
23	Karangploso	1	1	10	17	33	41	52	60	74	133	148	180	198	213	222		
24	Singosari	0	6	25	76	145	188	210	224	243	332	359	405	442	478	529		

No.	Kecamatan	Tahun 2020												Tahun 2021					
		Mar	Apr	Mei	Jun	Jul	Agust	Sept	Okt	Nov	Des	Jan	Feb	Mar	Apr	Mei	Jun		
25	Lawang	0	4	12	48	79	100	109	113	121	143	205	226	262	293	319	363		
26	Pujon	0	3	4	5	11	11	14	16	22	34	51	52	59	60	61	61		
27	Ngantang	0	1	2	3	9	12	12	13	14	17	27	27	33	33	34	49		
28	Kasembon	0	0	0	0	0	0	0	1	3	6	8	8	11	11	11	11		
29	Gedangan	0	0	0	0	1	3	4	6	8	9	26	10	14	15	16	18		
30	Tirtoyudo	0	0	0	0	0	2	3	4	4	7	12	13	20	22	28	37		
31	Kromengan	0	0	0	1	4	10	11	13	14	18	22	25	49	54	59	64		
32	Wonosari	0	0	0	0	1	2	3	3	3	7	10	10	24	28	31	34		
33	Pagelaran	0	1	1	1	5	7	10	13	17	33	44	45	64	66	75	89		
Jumlah		5	32	76	214	501	759	906	1.040	1.189	1.481	1.997	2.155	2.726	3.039	3.337	3.784		

Sumber : Dinas Kesehatan Kabupaten Malang

Tabel 3.3.33 Kegiatan Pelayanan RSUD Lawang di Kabupaten Malang Tahun 2018-2020

No	Uraian	Satuan	Tahun		
			2018	2019	2020
1	Pelayanan Instansi	instalasi	15	15	15
2	Kapasitas Tempat tidur	TT	130	132	133
3	Kelas Utama	TT	4	4	2
4	Kelas 1 Dewasa	TT	16	18	16
5	Kelas 2 Dewasa	TT	23	23	13
6	Kelas 3 Dewasa	TT	48	48	20
7	Kelas 1 Anak	TT	0	0	0
8	Kelas 2 Anak	TT	0	0	0
9	Kelas 3 Anak	TT	7	7	7
10	Kamar Bersalin	TT	20	20	20
11	Perinatologi/Bayi	TT	8	8	8
12	ICU	TT	4	4	4
	Isolasi Covid	TT	0	0	35
	ICU Covid	TT	0	0	8
13	Pasien Rawat Inap	Pasien	7086	7077	5672
14	Pasien Keluar Sehat	Pasien	6860	6890	5414
15	Pasien Meninggal	Pasien	226	187	258
16	Total Hari Perawatan	hari	26524	24587	18964
17	Rata-rata Penderita Rawat Inap/hari	pasien	73	67	55
18	Rata-rata Lama pasien dirawat/Average Length of Stay	hari	3,74	3,47	3,34
19	Jumlah Pasien UGD	pasien	10421	10346	7755

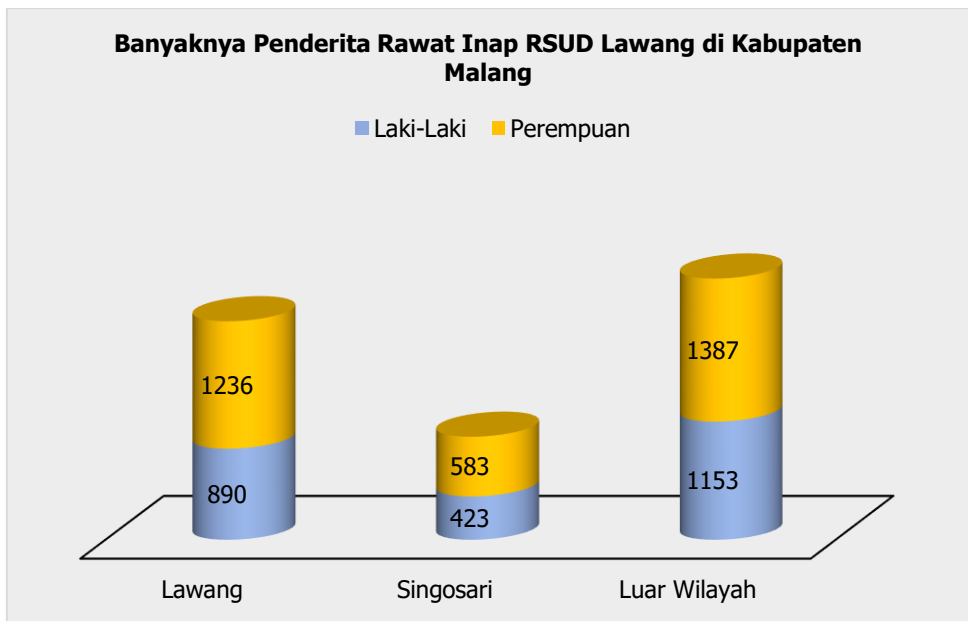
Sumber : RSUD Lawang

Tabel 3.3.34 Kegiatan Pelayanan RSUD Kanjuruhan di Kabupaten Malang Tahun 2018-2020

No	Uraian	Satuan	Tahun			Jumlah
			2018	2019	2020	
Pelayanan Instansi						
1	Kapasitas Tempat Tidur	TT	280	280	280	280
2	VVIP	TT			5	
3	VIP	TT			12	
4	Kelas Utama	TT	11	11	10	11
5	Kelas I Dewasa	TT	37	37	53	37
6	Kelas 2 Dewasa	TT	39	39	18	39
7	Kelas 3 Dewasa	TT	131	131	141	131
8	Kelas 1 Anak	TT	6	6	3	6
9	Kelas 2 Anak	TT	40	40	20	40
10	Kelas 3 Anak	TT	16	16	18	16

No	Uraian	Satuan	Tahun			Jumlah
			2018	2019	2020	
Pelayanan Instansi						
11	Persalinan	Orang	476	410	718	2.325
12	Operasi	Orang	2761	2915	2362	11.314
13	Pasien Rawat Inap	Orang	10244	12207	9483	44.761
14	Pasien Keluar Sehat	Orang	9215	11104	8389	40.382
15	Pasien Meninggal	Orang	1029	1103	1094	4.379
16	Total Hari Perawatan	Hari	47384	51984	39493	201.493
17	Rata-rata Pasien Rawat Inap/hari	Orang	130	143	108	148
18	Rata-rata Pasien Rawat jalan/hari	Orang	376	295	243	375
19	Pasien UGD/hari	Orang	34	43	34	39

Sumber : RSUD Kanjuruhan



Gambar 3.3.15 Jumlah Penderita Rawat Inap Menurut Wilayah dan Jenis Kelamin di RSUD Lawang Tahun 2020

Tabel 3.3.35 Banyaknya Penderita Rawat Inap Menurut Wilayah dan Jenis Kelamin di RSUD Lawang Tahun 2018-2020

No	Wilayah	2018			2019			2020		
		Jumlah		Jumlah	Jumlah		Jumlah			
		L	P		L	P		L	P	
1	Lawang	1225	1420	2645	1245	1391	2636	890	1236	2126
2	Singosari	660	720	1380	654	735	1389	423	583	1006
3	Luar wilayah	1465	1596	3061	1457	1595	3052	1153	1387	2540

Sumber : RSUD Lawang

Tabel 3.3.36 Banyaknya Penderita Rawat Inap Menurut Kecamatan dan Jenis Kelamin di RSUD Kanjuruhan Tahun 2018-2020

No	Kecamatan / Wilayah	Tahun					
		2018		2019		2020	
		Laki - laki	Perempuan	Laki - laki	Perempuan	Laki - laki	Perempuan
1	Donomulyo	145	177	202	246	143	214
2	Kalipare	195	238	219	268	158	236
3	Pagak	169	207	250	306	184	275
4	Bantur	215	262	287	350	188	282
5	Gedangan	135	164	229	280	155	233
6	Sumbermanjing Wetan	257	314	293	358	208	311
7	Dampit	306	374	355	433	248	372
8	Tirtoyudo	189	232	192	234	105	158
9	Ampelgading	137	167	164	201	135	202
10	Poncokusumo	95	117	69	85	64	96
11	Wajak	140	172	171	210	118	117
12	Turen	408	498	364	445	274	410
13	Bululawang	144	175	174	212	140	209
14	Gondanglegi	308	377	359	438	238	357
15	Pagelaran	315	385	395	482	280	419

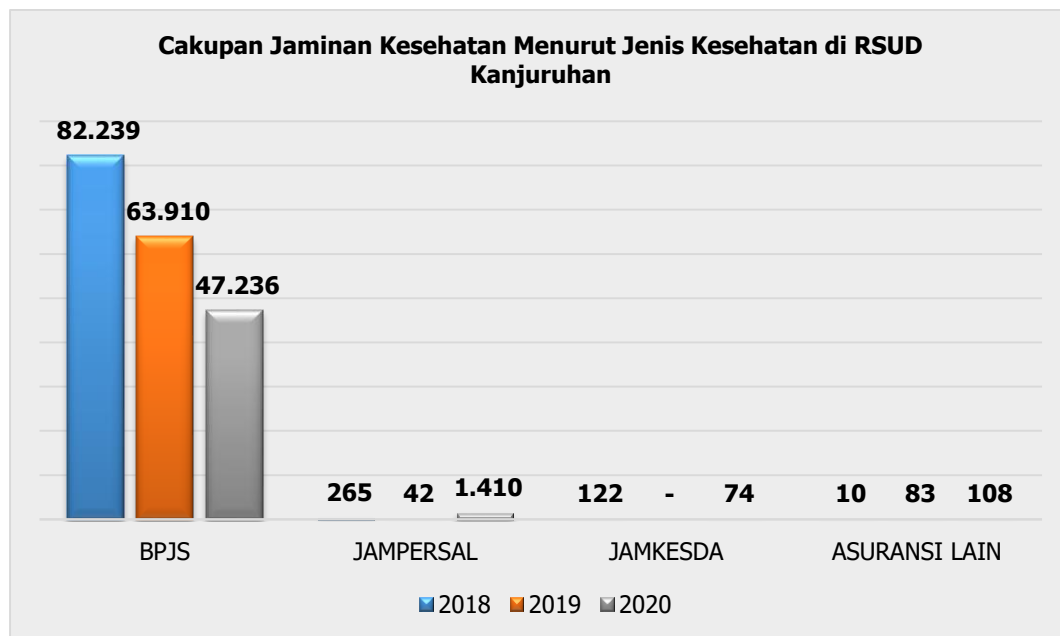
No	Kecamatan / Wilayah	Tahun					
		2018		2019		2020	
		Laki - laki	Perempuan	Laki - laki	Perempuan	Laki - laki	Perempuan
16	Kepanjen	701	857	882	1078	550	826
17	Sumberpucung	271	332	346	422	200	300
18	Kromengan	162	197	208	254	124	186
19	Ngajum	174	213	201	246	154	230
20	Wonosari	151	184	201	246	154	232
21	Wagir	41	50	45	55	40	59
22	Pakisaji	184	225	168	206	153	230
23	Tajinan	77	94	47	58	45	67
24	Tumpang	46	57	32	39	30	46
25	Pakis	9	10	9	10	10	14
26	Jabung	11	13	4	5	6	9
27	Lawang	3	3	5	6	4	5
28	Singosari	5	7	5	6	5	7
29	Karangploso	4	4	5	7	5	8
30	Dau	3	3	5	7	4	7
31	Pujon	2	2	0	0	2	2
32	Ngantang	1	1	3	3	2	3
33	Kasembon	0	0	3	3		
34	Batu	1	2	2	2		
35	Kab. Lain	243	296	288	352	187	280
Jumlah		5247	6409	6182	7553	4313	6402

Sumber : RSUD Kanjuruhan

3.3.37 Cakupan BPJS kesehatan menurut jenis kelamin di RSUD Lawang Tahun 2018-2020

No	Jenis Kelamin	2018	2019	2020
1	Laki-laki	27.902	32.947	25.368
2	Perempuan	37.324	43.468	37.360
Jumlah		67.244	78.434	64.748

Sumber : RSUD Lawang



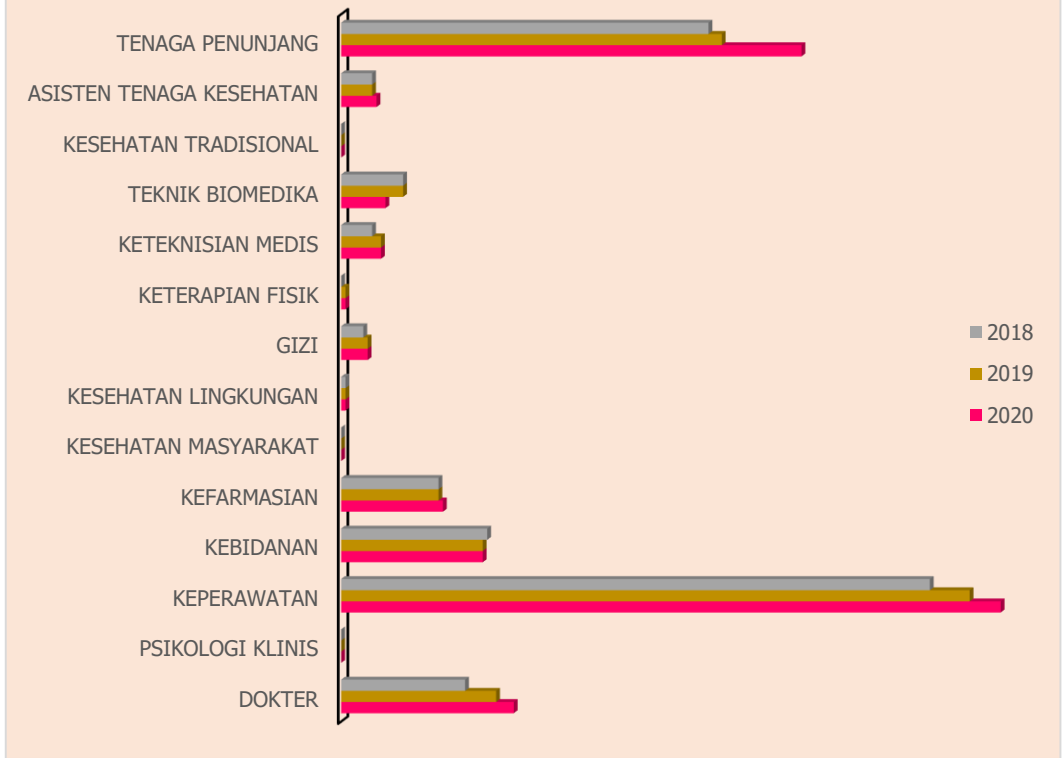
Tabel 3.3.16 Cakupan Jaminan Kesehatan Menurut Jenis Jaminan di RSUD Kanjuruhan Tahun 2018-2020

Tabel 3.3.38 Cakupan Jaminan Kesehatan Menurut Jenis Jaminan di RSUD Kanjuruhan Tahun 2018-2020

No	Jenis Jaminan	2018		2019		2020	
		Rawat Jalan	Rawat Inap	Rawat Jalan	Rawat Inap	Rawat Jalan	Rawat Inap
1	BPJS	76.209	6.030	55.391	8.519	42.017	5.219
2	JAMPERSAL	124	141	18	24	723	687
3	JAMKESDA	50	72	0	0	43	31
4	ASURANSI LAIN	9	1	70	13	95	13

Sumber : RSUD Kanjuruhan

Jumlah Pegawai RSUD Lawang Tahun Tahun 2018-2020



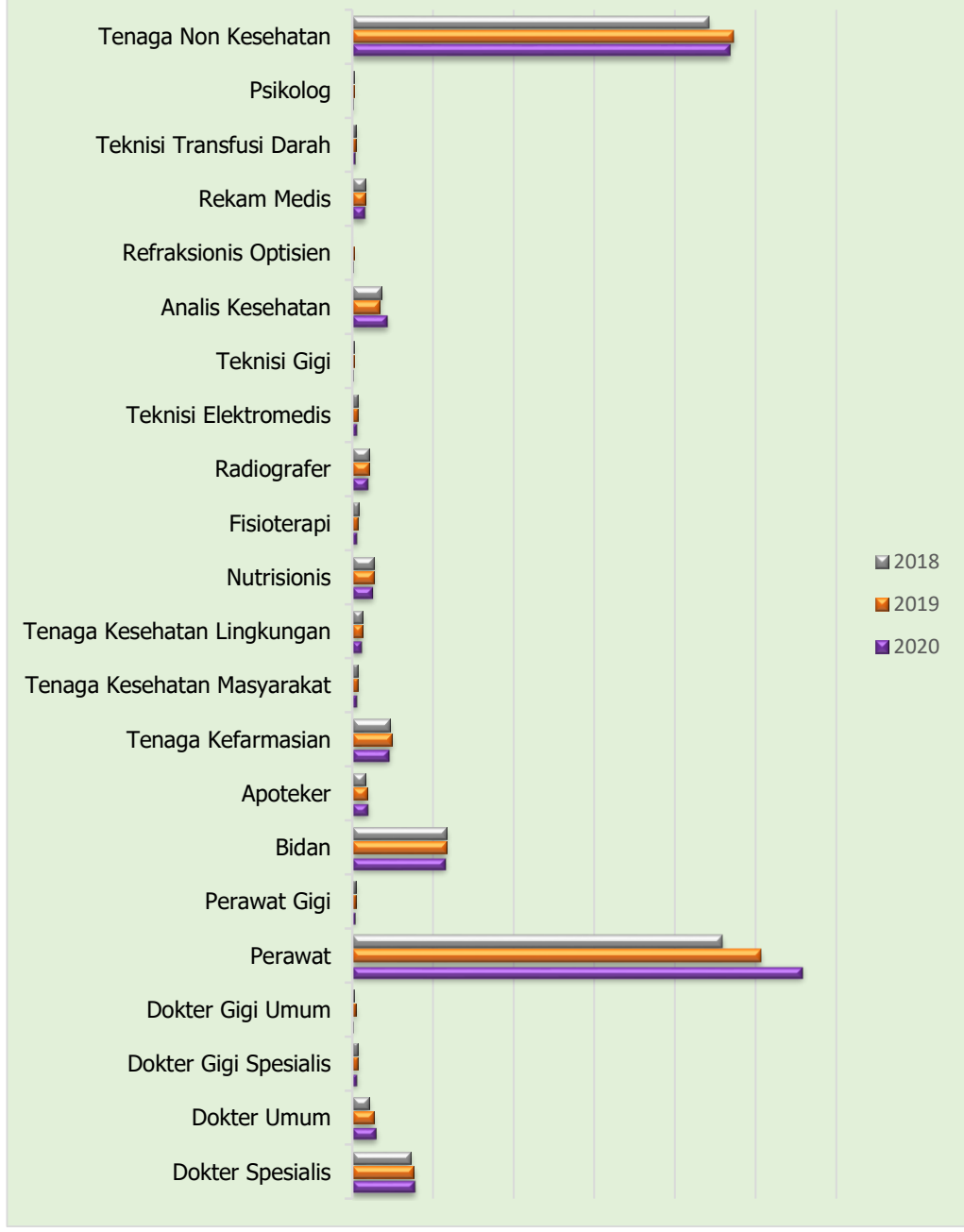
Gambar 3.3.17 Jumlah Pegawai RSUD Lawang Tahun 2018-2020

Tabel 3.3.39 Jumlah Pegawai RSUD Lawang Berdasarkan Jenis Kelamin Tahun 2018-2020

Tenaga Ahli	2018		Jumlah	2019		Jumlah	2020		Jumlah
	L	P		L	P		L	P	
Dokter	14	14	28	16	19	35	19	20	39
Psikologi Klinis	0	0	0	0	0	0	0	0	0
Keperawatan	43	90	133	50	92	142	50	99	149
Kebidanan	0	33	33	0	32	32	0	32	32
Kefarmasian	6	16	22	5	17	22	5	18	23
Kesehatan Masyarakat	0	0	0	0	0	0	0	0	0
Kesehatan Lingkungan	1	0	1	1	0	1	1	0	1
Gizi	0	5	5	1	5	6	1	5	6
Keterapihan Fisik	0	0	0	0	1	1	0	1	1
Ketechnisian Medis	0	7	7	0	9	9	7	2	9
Teknik Biomedika	5	9	14	5	9	14	1	9	10
Kesehatan Tradisional	0	0	0	0	0	0	0	0	0
Asisten Tenaga Kesehatan	0	7	7	0	7	7	1	7	8
Tenaga Penunjang	42	41	83	47	39	86	56	48	104
	111	222		125	230		141	241	
	333			355			382		

Sumber : RSUD Lawang

Jumlah Pegawai RSUD Kanjuruhan berdasarkan Jenis Kelamin Tahun 2018-2020

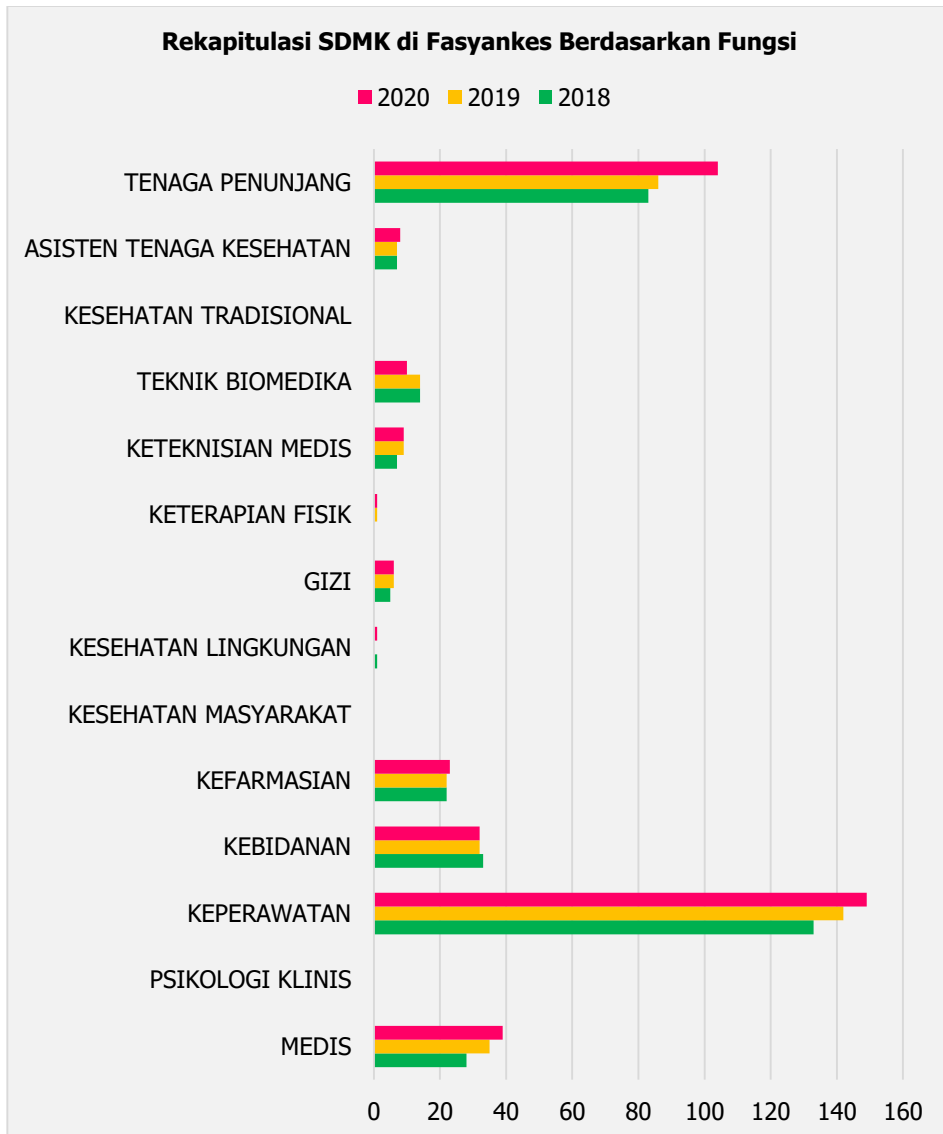


Gambar 3.3.18 Jumlah Pegawai RSUD Kanjuruhan Tahun 2018 - 2020

Tabel 3.3.40 Jumlah Pegawai RSUD Kanjuruhan Berdasarkan Jenis Kelamin Tahun 2018-2020

No	Jenis Tenaga	2018			2019			2020		
		L	P	Jumlah	L	P	Jumlah	L	P	Jumlah
1	Dokter Spesialis	24	12	36	26	12	38	26	13	39
2	Dokter Umum	4	6	10	5	8	13	6	9	15
3	Dokter Gigi Spesialis		3	3		3	3		3	3
4	Dokter Gigi Umum	1		1	1	1	2		1	1
5	Perawat	105	124	229	115	138	253	120	159	279
6	Perawat Gigi	2		2	2		2	2		2
7	Bidan		58	58		58	58		58	58
8	Apoteker	3	5	8	3	6	9	3	7	10
9	Tenaga Kefarmasian	2	21	23	2	22	24	2	21	23
10	Tenaga Kesehatan Masyarakat		3	3		3	3		3	3
11	Tenaga Kesehatan Lingkungan	5	1	6	5	1	6	5	1	6
12	Nutrisionis	3	10	13	3	10	13	3	10	13
13	Fisioterapi	2	2	4	2	1	3	2	1	3
14	Radiografer	5	5	10	5	5	10	5	5	10
15	Teknisi Elektromedis	3		3	3		3	3		3
16	Teknisi Gigi	1		1	1		1	1		1
17	Analisis Kesehatan	7	11	18	6	11	17	7	15	22
18	Refraksionis Optisien			0		1	1		1	1
19	Rekam Medis	4	4	8	4	4	8	4	4	8
20	Teknisi Transfusi Darah	1	1	2	1	1	2	1	1	2
21	Psikolog	1		1	1		1	1		1
22	Tenaga Non Kesehatan	104	117	221	117	119	236	111	123	234
JUMLAH		277	383	660	302	404	706	302	435	737

Sumber : RSUD Kanjuruhan



Gambar 3.3.19 Rekapitulasi SDM Di FASYANKES Berdasarkan Fungsi di RSUD Lawang Tahun 2018-2020

Tabel 3.3.41 Rekapitulasi SDM Di FASYANKES Berdasarkan Fungsi di RSUD Lawang Tahun 2018-2020

No	Rumpun Sdmk	2018		Jumlah	2019		Jumlah	2020		Jumlah
		L	P		L	P		L	P	
1	Medis	14	14	28	16	19	35	19	20	39
2	Psikologi Klinis	0	0	0	0	0	0	0	0	0
3	Keperawatan	43	90	133	50	92	142	50	99	149
4	Kebidanan	0	33	33	0	32	32	0	32	32
5	Kefarmasian	6	16	22	5	17	22	5	18	23
6	Kesehatan Masyarakat	0	0	0	0	0	0	0	0	0
7	Kesehatan Lingkungan	1	0	1	1	0	0	1	0	1
8	Gizi	0	5	5	1	5	6	1	5	6
9	Keterapian Fisik	0	0	0	0	1	1	0	1	1
10	Keteknisian Medis	0	7	7	0	9	9	7	2	9
11	Teknik Biomedika	5	9	14	5	9	14	1	9	10
12	Kesehatan Tradisional	0	0	0	0	0	0	0	0	0
13	Asisten Tenaga Kesehatan	0	7	7	0	7	7	1	7	8
14	Tenaga Penunjang	42	41	83	47	39	86	56	48	104
15	N/A (Belum Valid)	0	0	0	0	0	0	0	0	0
TOTAL		111	222	333	125	230	354	141	241	382

Sumber : RSUD Lawang

Tabel 3.3.42 Kasus 10 Penyakit di RSUD Lawang yang Melakukan Rawat Inap Tahun 2018-2020

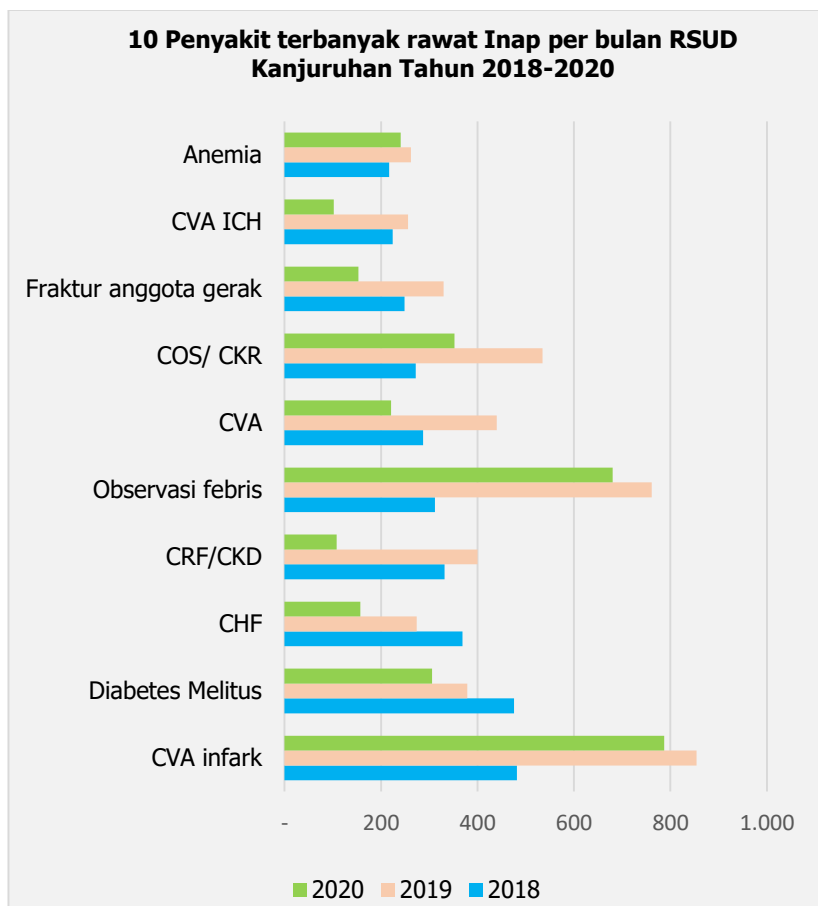
Kode IC D 10	Deskripsi	Pasien Keluar Hidup		Jumlah	Pasien Keluar Mati		Jumlah	Total Pasien (Hidup Dan Mati)
		L	P		L	P		
Tahun 2018								
E11.9	Diabetes mellitus Without complications	125	158	283	7	7	14	297
A09	Diarrhea and gastroenteritis of presumed infectious origin	114	112	226	8	11	19	245
J18.9	Pneumonia, unspecified	86	144	230	5	7	12	242
I64	Stroke, not specified as haemorrhage or infarction	72	101	173	9	4	13	186
A01.0	Typhoid fever	74	99	173	2	3	5	178
I50.9	Heart failure, unspecified	62	60	122	0	4	4	126
I63.9	Cerebral infarction, unspecified	34	53	87	0	1	1	88
J44.9	Chronic obstructive pulmonary disease, unspecified	27	33	60	0	1	1	61
N39.0	Urinary tract infection, site not specified	19	41	60	0	0	0	60
P03.4	Newborn affected by cesarean delivery	21	38	59	0	0	0	59
Tahun 2019								
I63.9	Cerebral infarction, unspecified	142	185	327	16	18	34	361
E11.9	Non-insulin-dependent diabetes mellitus Without complications	87	207	294	7	3	10	304
A09.9	Gastroenteritis and colitis of unspecified origin	154	124	278	1	0	1	279
N39.0	Urinary tract infection, site not specified	62	116	178	0	0	0	178
J18.9	Pneumonia, unspecified	77	62	139	3	3	6	145
A91	Dengue hemorrhagic fever	79	64	143	0	1	1	144
N18.5	Chronic kidney disease	58	56	114	3	2	5	119
P03.4	Newborn affected by cesarean delivery	37	29	66	1	0	1	67
I64	Stroke, not specified as hemorrhage or infarction	25	34	59	3	3	6	65
I50.0	Congestive heart failure	23	38	61	2	0	2	63
Tahun 2020								
E11.0	Non-insulin-dependent diabetes mellitus with coma	86	99	185	10	9	19	204
I63.9	Cerebral infarction, unspecified	65	70	135	8	11	19	154
J18.9	Pneumonia, unspecified	43	66	109	5	7	12	121
N18.0	End-stage renal disease	35	52	87	9	4	13	100
P03.4	Fetus and newborn affected by caesarean delivery	38	45	83	2	3	5	88
I50.9	Heart failure, unspecified	37	34	71	0	4	4	75
A91	Dengue haemorrhagic fever	31	38	69	0	1	1	70
D64.9	Anaemia, unspecified	28	37	65	0	1	1	66
O82.9	Delivery by caesarean section, unspecified	33	29	62	0	0	0	62
N39.0	Urinary tract infection, site not specified	24	25	49	0	0	0	49

Sumber : RSUD Lawang

Tabel 3.3.43 Kasus 10 Penyakit di RSUD Lawang yang Melakukan Rawat Jalan Tahun 2020

Kode ICD 10	Deskripsi	Kasus Baru		Jumlah	Kasus Lama		Jumlah	Total Jumlah Kunjungan
		L	P		L	P		
Tahun 2018								
I64	Stroke, not specified as hemorrhage or infarction	117	175	292	2261	2927	5082	5480
E11.9	Non-insulin-dependent diabetes mellitus Without complications	75	125	200	1965	2863	4828	5028
I50	Heart Failure	95	117	212	1311	1414	2725	2937
N40	Hyperplasia of prostate	89	0	89	2701	0	2701	2790
M51.1	Lumbar and other intervertebral disc disorders with radiculopa	49	72	121	937	1163	2100	2221
I15.9	Secondary hypertension	97	81	178	576	902	1478	1656
I10	Essential (primary) hypertension	4	14	18	329	1011	1340	1358
J44.9	Chronic obstructive pulmonary disease, unspecified	133	62	195	773	368	1141	1336
I63.9	Cerebral infarction, unspecified	18	14	32	408	546	954	986
K04	Diseases of pulp and periapical tissues	67	150	217	58	169	227	444
Tahun 2019								
E11.9	Non-insulin-dependent diabetes mellitus Without complications	64	102	166	1799	2816	4615	4781
I50	Heart failure	114	83	197	1433	1540	2973	3170
M51.1	Lumbar and other intervertebral disc disorders with radiculopa	27	34	61	1655	2855	4510	4571
I64	Stroke, not specified as hemorrhage or infarction	49	61	110	1191	1358	2549	2659
I60	Subarachnoid hemorrhage	24	49	73	1087	1407	2494	2567
N40	Hyperplasia of prostate	114	0	114	2136	0	2136	2250
J44.9	Chronic obstructive pulmonary disease, unspecified	84	55	139	859	618	1477	1616
I15.9	Secondary hypertension	49	54	103	487	894	1381	1484
I10	Essential (primary) hypertension	17	35	52	535	876	1411	1463
R07.4	Chest pain, unspecified	54	47	101	610	567	1177	1278
Tahun 2020								
I50.9	Heart failure, unspecified	202	232	434	1261	1927	3188	3622
I64	Stroke, not specified as haemorrhage or infarction	110	152	262	865	1063	1928	2190
E11.9	Non-insulin-dependent diabetes mellitus without complications	60	62	122	911	1114	2025	2147
N18.9	Chronic renal failure, unspecified	163	164	327	643	701	1344	1671
I10	Essential (primary) hypertension	18	17	35	627	953	1580	1615
I50.0	Congestive heart failure	13	14	27	476	802	1278	1305
E10.4	Insulin-dependent diabetes mellitus with neurological complications	63	78	141	229	911	1140	1281
N40	Hyperplasia of prostate	57	69	126	673	268	941	1067
J44.9	Chronic obstructive pulmonary disease, unspecified	52	79	131	208	646	854	985
R50.9	Fever, unspecified	30	53	83	438	359	797	880

Sumber : RSUD Lawang



Gambar 3.3.20 Kasus 10 Penyakit di RSUD Kanjuruhan yang Melakukan Rawat Inap Tahun 2018-2020

Tabel 3.3.44 Kasus 10 Penyakit Terbanyak di RSUD Kanjuruhan yang Melakukan Rawat Inap Tahun 2018-2020

Jenis Penyakit	2018	2019	2020
CVA infark	482	854	787
Diabetes Melitus	476	379	306
CHF	369	274	1575
CRF/CKD	332	400	108
Observasi febris	312	761	680
CVA	287	440	221
COS/ CKR	272	535	352
Fraktur anggota gerak	249	330	153
CVA ICH	224	256	102
Anemia	217	262	241
Jumlah	3220	4491	3107

Sumber : RSUD Kanjuruhan



BAB 4

KEUANGAN & HARGA

Finance and Cost

BAB 4

KEUANGAN DAN HARGA / *Finance and Cost*

Dalam bab ini memuat data mengenai keuangan dan harga di Kabupaten Malang. Keuangan pada suatu daerah dapat berupa besarnya pendapatan, besarnya pengeluaran, cara mengelola aset, serta perhitungan risiko.

Setiap tahunnya, Pemerintah Kabupaten Malang menyusun anggaran belanja serta melakukan rekapitulasi terkait dengan realisasi belanja daerah. Realisasi Belanja dan Pendapatan Pemerintah Kabupaten Malang Tahun 2020 dapat dilihat pada Tabel 4.1. Pada Tahun 2020 ini, Belanja daerah lebih besar dari pendapatan yang diterima Pemerintah Kabupaten Malang sehingga mengalami defisit anggaran sebesar Rp -91.107.795.336,77. Jika dilihat pada Tabel 4.3, realisasi pendapatan pada Tahun 2020 mencapai target dengan rata-rata 102,94 persen (lebih tinggi dari Tahun 2019 yaitu 100,31 persen). Pendapatan yang didapatkan oleh daerah salah satunya adalah melalui pajak. Pajak merupakan kontribusi yang harus diberikan kepada negara oleh seseorang maupun badan yang bersifat wajib berdasarkan undang-undang. Penerimaan pajak daerah Kabupaten Malang diantaranya adalah pajak hotel, pajak restoran, dan pajak hiburan yang rinciannya dapat dilihat pada Tabel 4.7.

Pada bidang penanaman modal, jumlah investasi PMA/PMDN jika dilihat berdasarkan jumlah perusahaan di Kabupaten Malang terus mengalami kenaikan, jumlah perusahaan di Tahun 2020 mengalami kenaikan sebesar 11 persen dari Tahun 2019. Jenis investasi terbanyak adalah PMDN non fasilitas skala kecil. Investasi PMDN non fasilitas skala kecil jumlahnya pada tahun 2020 mencapai 8.268 unit dengan rinciannya terdapat pada Tabel 4.14.

Selain membahas tentang pendapatan, harga, dan penanaman modal juga akan dibahas mengenai koperasi, usaha mikro, dan BPR. Koperasi merupakan sebuah organisasi ekonomi yang diolah dan dioperasikan oleh beberapa orang untuk kepentingan bersama. Pada dasarnya landasan koperasi adalah kegiatan bersama berdasarkan prinsip ekonomi yang berasas kekeluargaan. Di Kabupaten Malang terdapat 1.316 Koperasi primer yang aktif pada Tahun 2020, bila dibandingkan dengan 2 tahun sebelumnya, banyaknya koperasi ini terus meningkat (Gambar 4.4). Banyaknya koperasi yang aktif di Tahun 2020 mengalami peningkatan sebanyak 1,8 persen dari Tahun 2019.

Usaha mikro adalah badan usaha perorangan yang memiliki dasar hukum. Usaha mikro di Kabupaten Malang diklasifikasikan menjadi beberapa bidang yaitu; industri pengolahan, jasa, keuangan, konstruksi, perdagangan hotel dan restoran, pertambangan dan penggalian, pertanian, dan transportasi. Sebagian besar wilayah yang merupakan dataran tinggi, menjadikan Kabupaten Malang didominasi oleh usaha mikro kecil menengah di bidang pertanian yaitu sebanyak 244.934 usaha. Selain pertanian, usaha mikro kecil menengah yang terbanyak yaitu di bidang perdagangan hotel dan restoran yaitu sebanyak 105.061 usaha (Tabel 4.24). Sedangkan BPR adalah singkatan dari Bank Perkreditan Rakyat yang merupakan lembaga keuangan bank yang melaksanakan kegiatan usaha secara konvensional. BPR melakukan kegiatan berupa simpanan, tabungan, dan pinjaman. Pada Tahun 2020, jumlah anggota BPR Artha Kanjuruhan mencapai 1.315, menurun bila dibandingkan dari Tahun 2019.

Tabel 4.1. Realisasi Pendapatan Dan Belanja Daerah Pemerintahan Kabupaten Malang

No.	Pendapatan	2019		2020	
		Anggaran	Realisasi	Anggaran	Realisasi
1	Pendapatan	4.092.809.094.960,89	4.111.213.334.403,74	3.705.473.950.844,35	3.814.240.347.238,59
a	Pendapatan Asli Daerah	600.030.453.944,89	629.363.063.103,74	509.999.102.162,35	584.960.596.005,59
b	Dana Perimbangan	2.584.819.981.917,00	2.492.578.744.298,00	2.249.739.180.814,00	2.205.934.268.183,00
c	Lain - Lain Pendapatan Daerah yang Sah	907.958.659.099,00	989.271.527.002,00	945.735.667.868,00	1.023.345.483.050,00
2	Belanja	4.482.875.485.854,14	4.089.416.121.796,92	4.145.907.996.483,42	3.905.348.142.575,36
a	Belanja Tidak Langsung	2.273.099.964.266,74	2.076.511.188.899,15	2.314.511.660.583,81	2.197.943.600.778,30
b	Belanja Langsung	2.209.775.521.587,40	2.012.904.932.897,77	1.831.396.335.899,61	1.707.404.541.797,06
3	Surplus/Defisit	-390.066.390.893,25	21.797.212.606,82	-440.434.045.639,07	-91.107.795.336,77
4	Pembiayaan	0,00	0,00	0,00	0,00
a	Penerimaan Pembiayaan Daerah	425.066.290.893,25	425.066.390.893,25	458.434.045.639,07	463.555.205.832,59
	Penggunaan Sisa Lebih Perhitungan Anggaran (SILPA)	425.066.390.893,25	425.066.390.893,25	408.434.045.639,07	406.669.332.016,24
	Pencairan Dana Cadangan	0,00	0,00	50.000.000.000,00	56.885.873.816,35
	Hasil Penjualan Kekayaan Daerah yang Dipisahkan	0,00	0,00	0,00	0,00

No.	Pendapatan	2019		2020	
		Anggaran	Realisasi	Anggaran	Realisasi
	Penerimaan Pinjaman Daerah	0,00	0,00	0,00	0,00
	Penerimaan Kembali Pemberian Pinjaman Daerah	0,00	0,00	0,00	0,00
b	Pengeluaran Pembiayaan Daerah	35.000.000.000,00	38.457.119.476,41	18.000.000.000,00	18.000.000.000,00
	Pembentukan dana cadangan	15.000.000.000,00	18.457.119.476,41	0,00	0,00
	Investasi pemerintah daerah	19.000.000.000,00	19.000.000.000,00	17.000.000.000,00	17.000.000.000,00
	Pembayaran Pokok Utang	1.000.000.000,00	1.000.000.000,00	1.000.000.000,00	1.000.000.000,00
	Pemberian Pinjaman Daerah	0,00	0,00	0,00	0,00
c	Pembiayaan Netto	390.066.390.893,25	386.609.271.416,84	440.434.045.639,07	445.555.205.832,59
5	Sisa Lebih Pembiayaan Anggaran Tahun Berkenaan	0,00	408.406.484.023,66	0,00	354.447.410.495,82

Sumber : Badan Keuangan dan Aset Daerah Kabupaten Malang

Tabel 4.2 Realisasi Pengeluaran Daerah Menurut Jenis Pengeluaran Kabupaten Malang (Milyar Rupiah)

Jenis Pengeluaran	2019	2020
Belanja	4.089.403.665.362,18	3.905.348.142.575,36
a Belanja Tidak Langsung	2.076.511.188.899,15	2.197.943.600.778,30
Belanja Pegawai	1.313.906.050.625,15	1.203.060.797.015,88
Belanja Bunga	-	-
Belanja Subsidi	-	-
Belanja Hibah	120.645.203.502,00	196.905.206.000,00
Belanja Bantuan Sosial	41.293.888.000,00	46.346.570.000,00
Belanja Bagi Hasil Pajak Dari Provinsi dan Pemerintah Daerah Lain	25.351.347.172,00	16.921.821.574,50
Belanja Bantuan Keuangan Dari Provinsi dan Pemerintah Daerah Lain	575.280.699.600,00	574.653.490.012,00
Belanja Tidak Terduga	34.000.000,00	160.055.716.175,92
b Belanja Langsung	2.012.892.476.463,03	1.707.404.541.797,06
Belanja Pegawai	262.131.215.425,45	296.463.893.053,95
Belanja Barang Dan Jasa	942.107.869.758,31	848.323.599.350,10
Belanja Modal	808.53.391.279,27	562.614.049.393,01

Sumber : Badan Keuangan dan Aset Daerah Kabupaten Malang

Tabel 4.3 Komposisi Rekapitulasi Target dan Realisasi Pendapatan Kabupaten Malang Tahun 2018-2020

No.	Uraian	Target Pendapatan (Rp)	Realisasi Pendapatan (Rp)	%
Tahun Anggaran 2018 setelah Perubahan				
1	Pendapatan Asli Daerah (PAD)	535.084.504.055,82	585.290.988.835,99	109,38
2	Dana Perimbangan	2.419.981.315.000,00	2.413.067.750.143,00	99,71
3	Lain-Lain Pendapatan Daerah yang Sah	845.048.931.659,00	826.032.046.386,00	97,75
Jumlah		3.800.114.750.714,82	3.824.390.785.364,99	100,64
Tahun Anggaran 2019 setelah Perubahan				
1	Pendapatan Asli Daerah (PAD)	600.030.453.944,89	623.808.877.784,41	103,96
2	Dana Perimbangan	2.584.819.981.917,00	2.492.578.744.298,00	96,43
3	Lain-Lain Pendapatan Daerah yang Sah	907.958.659.099,00	989.271.527.002,00	108,96
Jumlah		4.092.809.094.960,89	4.105.659.149.084,41	100,31
Tahun Anggaran 2020 setelah Perubahan				
1	Pendapatan Asli Daerah (PAD)	509.999.102.162,35	584.960.596.005,59	114,70
2	Dana Perimbangan	2.249.739.180.814,00	2.205.934.268.183,00	98,05
3	Lain-Lain Pendapatan Daerah yang Sah	945.735.667.868,00	1.023.345.483.050,00	108,21
Jumlah		3.705.473.950.844,35	3.814.240.347.238,59	102,94

Sumber: Badan Pendapatan Daerah Kabupaten Malang

Tabel 4.4 Perincian Target dan Realisasi Pendapatan Asli Daerah Tahun 2018-2020

No	Uraian	Target Pendapatan (Rp)	Realisasi Pendapatan (Rp)	%
Tahun Anggaran 2018 setelah Perubahan				
1	Pendapatan Pajak Daerah	236.733.761.500,00	281.124.088.274,71	118,75
2	Pendapatan Retribusi Daerah	37.257.678.600,00	37.084.220.924,00	99,53
3	Hasil Pengelolaan Kekayaan Daerah yang Dipisahkan	16.880.669.992,80	16.880.669.995,80	100,00
4	Lain-Lain Pendapatan Asli Daerah yang Sah	244.212.393.963,02	250.202.009.641,48	102,45
Jumlah		535.084.504.055,82	585.290.988.835,99	109,38
Tahun Anggaran 2019 setelah Perubahan				
1	Pendapatan Pajak Daerah	266.560.675.000,00	298.231.998.749,54	111,88
2	Pendapatan Retribusi Daerah	44.102.014.740,00	44.700.563.225,00	101,36
3	Hasil Pengelolaan Kekayaan Daerah yang Dipisahkan	18.607.265.950,10	18.604.532.908,10	99,99
4	Lain-Lain Pendapatan Asli Daerah yang Sah	270.760.498.254,79	262.271.782.901,77	96,86
Jumlah		600.030.453.944,89	623.808.877.784,41	103,96
Tahun Anggaran 2020 setelah Perubahan				
1	Pendapatan Pajak Daerah	213.528.000.000,00	280.324.530.396,67	131,28
2	Pendapatan Retribusi Daerah	22.260.366.927,00	23.195.929.714,00	104,20
3	Hasil Pengelolaan Kekayaan Daerah yang Dipisahkan	20.445.436.424,07	20.423.890.327,70	99,89
4	Lain-Lain Pendapatan Asli Daerah yang Sah	253.765.298.811,28	261.016.245.567,22	102,86
Jumlah		509.999.102.162,35	584.960.596.005,59	114,70

Sumber: Badan Pendapatan Daerah Kabupaten Malang

Tabel 4.5 Realisasi Pendapatan Dana Perimbangan di Kabupaten Malang Tahun 2019-2020

No.	Dana Perimbangan	Target Pendapatan (Rp)	Realisasi Pendapatan (Rp)
Tahun 2019			
1.	Bagi Hasil Pajak / Bagi Hasil Bukan Pajak	212.513.099.917,00	168.797.966.938,00
2.	Dana Alokasi Umum	1.716.472.214.000,00	1.728.154.706.000,00
3.	Dana Alokasi Khusus	655.834.668.000,00	595.626.071.360,00
Jumlah		2.584.819.981.917,00	2.492.578.744.298,00
Tahun 2020			
1.	Bagi Hasil Pajak / Bagi Hasil Bukan Pajak	182.901.444.814,00	167.386.623.750,00
2.	Dana Alokasi Umum	1.592.832.074.000,00	1.570.043.946.000,00
3.	Dana Alokasi Khusus	474.005.662.000,00	468.503.698.433,00
Jumlah		2.249.739.180.814,00	2.205.934.268.183,00

Sumber : Badan Keuangan dan Aset Daerah Kabupaten Malang

Tabel 4.6 Realisasi Pendapatan Lain-Lain Pendapatan Daerah Yang Sah Kabupaten Malang Tahun 2019-2020

No.	Lain-Lain Pendapatan Asli Daerah Yang Sah	Target Pendapatan (Rp)	Realisasi Pendapatan (Rp)
Tahun 2019			
1	Pendapatan Hibah	200.678.600.000,00	208.926.363.567,00
2	Dana Bagi hasil Pajak dari Provinsi dan Pemerintah Daerah Lainnya	243.838.853.599,00	316.903.957.935,00
3	Dana Penyesuaian dan otonomi khusus	76.926.900.000,00	76.926.900.000,00
4	Bantuan Keuangan dari Provinsi atau Pemerintah daerah lainnya	20.686.715.500,00	20.686.715.500,00
5	Pendapatan Lainnya		
6	Dana desa	365.827.590.000,00	365.827.590.000,00
JUMLAH		907.958.659.099,00	989.271.527.002,00
Tahun 2020			
1	Pendapatan Hibah	267.113.900.000,00	286.101.322.694,00
2	Dana Bagi hasil Pajak dari Provinsi dan Pemerintah Daerah Lainnya	184.493.271.618,00	243.115.671.694,00
3	Dana Penyesuaian dan otonomi khusus	85.076.215.000,00	85.076.215.000,00
4	Bantuan Keuangan dari Provinsi atau Pemerintah daerah lainnya	29.655.651.250,00	29.655.651.250,00
5	Pendapatan Lainnya		
6	Dana desa	379.369.630.000,00	379.396.622.412,00
JUMLAH		945.735.667.868,00	1.023.345.483.050,00

Sumber : Badan Keuangan dan Aset Daerah Kabupaten Malang

Tabel 4.7 Perincian Target dan Realisasi Pendapatan Pajak Daerah Tahun 2018-2019

No	Uraian	2018			2019		
		Target Pendapatan (Rp)	Realisasi Pendapatan (Rp)	%	Target Pendapatan (Rp)	Realisasi Pendapatan (Rp)	%
1	Pajak Hotel	2.996.000.000,00	3.752.710.182,00	125,26	4.000.000.000,00	4.422.351.425,00	110,56
2	Pajak Restoran	4.528.125.000,00	7.275.988.356,41	160,68	7.000.675.000,00	8.591.754.279,78	122,73
3	Pajak Hiburan	7.293.000.000,00	8.246.729.404,50	113,08	7.900.000.000,00	8.839.525.730,00	111,89
4	Pajak Reklame	3.720.937.500,00	4.030.731.407,00	108,33	3.900.000.000,00	4.094.442.471,00	104,99
5	Pajak Penerangan Jalan	71.191.000.000,00	78.180.119.680,00	109,82	78.650.000.000,00	81.326.480.971,00	103,40
6	Pajak Mineral Bukan Logam dan Batuan	600.000.000,00	938.045.469,00	156,34	400.000.000,00	620.874.301,00	155,22
7	Pajak Parkir	1.026.000.000,00	1.081.394.683,00	105,40	1.090.000.000,00	1.185.129.894,00	108,73
8	Pajak Air Tanah	1.568.699.000,00	1.616.257.028,00	103,03	1.620.000.000,00	1.929.169.675,00	119,08
9	Pajak Sarang Burung Walet	10.000.000,00	9.058.750,00	90,59	0,00	0,00	0,00
10	Pajak Bumi dan Bangunan	63.800.000.000,00	63.089.069.576,00	98,89	64.000.000.000,00	72.222.427.728,86	112,85
11	BPHTB	80.000.000.000,00	112.903.983.738,80	141,13	98.000.000.000,00	114.999.842.273,90	117,35
Jumlah		236.733.761.500,00	281.124.088.274,71	118,75	266.560.675.000,00	298.231.998.749,54	111,88

Sumber: Badan Pendapatan Daerah Kabupaten Malang

Tabel 4.8 Perincian Target dan Realisasi Pendapatan Pajak Daerah Tahun 2019-2020

No	Uraian	2019			2020		
		Target Pendapatan (Rp)	Realisasi Pendapatan (Rp)	%	Target Pendapatan (Rp)	Realisasi Pendapatan (Rp)	%
1	Pajak Hotel	4.000.000.000,00	4.422.351.425,00	110,56	1.700.000.000,00	1.918.316.352,00	112,84
2	Pajak Restoran	7.000.675.000,00	8.591.754.279,78	122,73	6.200.000.000,00	7.821.001.281,00	126,15
3	Pajak Hiburan	7.900.000.000,00	8.839.525.730,00	111,89	4.100.000.000,00	5.570.140.377,00	135,86
4	Pajak Reklame	3.900.000.000,00	4.094.442.471,00	104,99	3.300.000.000,00	4.109.821.186,00	124,54
5	Pajak Penerangan Jalan	78.650.000.000,00	81.326.480.971,00	103,40	77.298.000.000,00	78.811.202.569,00	101,96
6	Pajak Mineral Bukan Logam dan Batuan	400.000.000,00	620.874.301,00	155,22	300.000.000,00	460.664.893,00	153,55
7	Pajak Parkir	1.090.000.000,00	1.185.129.894,00	108,73	800.000.000,00	1.078.336.626,00	134,79
8	Pajak Air Tanah	1.620.000.000,00	1.929.169.675,00	119,08	1.830.000.000,00	2.076.971.900,00	113,50
9	Pajak Sarang Burung Walet	0,00	0,00	0,00			
10	Pajak Bumi dan Bangunan	64.000.000.000,00	72.222.427.728,86	112,85	45.000.000.000,00	68.222.685.226,67	151,61
11	BPHTB	98.000.000.000,00	114.999.842.273,90	117,35	73.000.000.000,00	110.255.389.986,00	151,03
Jumlah		266.560.675.000,00	298.231.998.749,54	111,88	213.528.000.000,00	280.324.530.396,67	131,28

Sumber: Badan Pendapatan Daerah Kabupaten Malang

Tabel 4.9 Perincian Target dan Realisasi Pendapatan Retribusi Daerah Tahun 2018-2019

No	Uraian	Tahun Anggaran 2018 setelah Perubahan			Tahun Anggaran 2019 setelah Perubahan		
		Target Pendapatan (Rp)	Realisasi Pendapatan (Rp)	%	Target Pendapatan (Rp)	Realisasi Pendapatan (Rp)	%
	Retribusi Jasa Umum	27.291.982.600,00	26.912.696.050,00	98,61	33.561.205.340,00	34.275.069.860,00	102,13
1	Retribusi Pelayanan Kesehatan - Puskesmas	12.241.017.600,00	11.380.413.500,00	92,97	16.977.248.040,00	16.979.971.000,00	100,02
2	Retribusi Pelayanan Kalibrasi	75.000.000,00	100.875.000,00	134,50	160.000.000,00	164.740.000,00	102,96
3	Retribusi Pelayanan Kesehatan Tempat Pelayanan Kesehatan Lainnya yang sejenis yang dimiliki dan dikelola Pemda (Mikrobiologi)	115.000.000,00	41.525.000,00	36,11	115.000.000,00	112.760.000,00	98,05
4	Retribusi Persampahan (Dinas Lingkungan Hidup)	1.000.000.000,00	1.639.540.850,00	163,95	1.800.000.000,00	2.225.857.410,00	123,66
5	Retribusi Pelayanan Pemakaman & Pengabuan Mayat	425.000.000,00	346.421.550,00	81,51	375.000.000,00	428.594.150,00	114,29
6	Retribusi Parkir Di Tepi Jalan Umum	1.735.000.000,00	1.733.336.000,00	99,90	1.832.000.000,00	1.805.471.000,00	98,55
7	Retribusi Pasar (Disperindag)	7.081.965.000,00	6.858.411.650,00	96,84	6.976.965.300,00	7.049.112.300,00	101,03
8	Retribusi Pelayanan Pasar - Kios (Mantung)	115.000.000,00	166.659.500,00	144,92	180.000.000,00	184.333.500,00	102,41
9	Retribusi Pengujian Kendaraan Bermotor / PKB (Dishub)	2.789.000.000,00	2.846.490.000,00	102,06	3.400.000.000,00	3.481.100.000,00	102,39
10	Retribusi Pemanfaatan Ruang untuk Menara Telekomunikasi	1.400.000.000,00	1.400.876.000,00	100,06	1.414.992.000,00	1.445.377.000,00	102,15
11	Retribusi Pelayanan Tera / Tera Ulang	315.000.000,00	398.147.000,00	126,40	330.000.000,00	397.753.500,00	120,53
	Retribusi Jasa Usaha	4.791.127.000,00	4.834.308.403,00	100,90	5.239.299.000,00	4.641.136.404,00	88,58
1	Ret. Pemakaian Kelayaan Daerah (Dinas Pekerjaan Umum Sumber Daya Air)	27.306.000,00	40.751.150,00	149,24	35.937.000,00	71.870.025,00	199,99
2	Ret. Pemakaian Kelayaan Daerah - Penyewaan Tanah dan Bangunan (sewa wales/bina marga)	65.000.000,00	73.310.000,00	112,78	75.000.000,00	94.800.000,00	126,40

No	Uraian	Tahun Anggaran 2018 setelah Perubahan			Tahun Anggaran 2019 setelah Perubahan		
		Target Pendapatan (Rp)	Realisasi Pendapatan (Rp)	%	Target Pendapatan (Rp)	Realisasi Pendapatan (Rp)	%
3	Ret. Pemakaian Kekayaan Daerah - Penyewaan Tanah dan Bangunan (Bapenda)	81.000,00	81.000,00	100,00			
4	Retribusi Kekayaan Drh - Laboratorium Core drill (Dinas Bina Marga)	31.250.000,00	253.200.000,00	810,24	100.000.000,00	169.400.000,00	169,40
5	Retribusi Tempat Pelelangan Ikan (Kelautan)	2.696.500.000,00	2.490.192.915,00	92,35	2.838.660.000,00	1.883.204.475,00	66,34
6	Retribusi Terminal - Fasilitas Lainnya di Lingkungan Terminal	231.750.000,00	231.851.000,00	100,04	276.000.000,00	300.176.900,00	108,76
7	Retribusi Tempat Khusus Parkir	630.000.000,00	630.689.021,00	100,11	690.000.000,00	891.005.004,00	129,13
8	Retribusi Tempat Rekreasi (Dispora)	35.000.000,00	35.040.000,00	100,11	35.000.000,00	35.005.000,00	100,01
9	Retribusi Pelayanan Tempat OlahRaga (Dispora)	715.000.000,00	716.035.317,00	100,14	811.500.000,00	823.778.000,00	101,51
10	Retribusi Rumah Potong Hewan (RPH)	359.240.000,00	363.158.000,00	101,09	377.202.000,00	371.897.000,00	98,59
11	Retribusi Tempat Rekreasi TW Wendit						
	Retribusi Perizinan Tertentu	5.174.650.000,00	5.337.216.471,00	103,14	5.301.510.400,00	5.784.356.961,00	109,11
1	Retribusi Ijin Mendirikan Bangunan / IMB	5.066.650.000,00	5.224.790.071,00	103,12	5.195.000.000,00	5.747.064.961,00	110,63
2	Retribusi Pemberian Ijin Trayek Kepada Orang Pribadi	20.000.000,00	25.916.000,00	129,58	20.000.000,00	20.234.000,00	101,17
3	Retribusi Pemberian Perpanjangan IMTA Kepada Pemberi Tenaga Kerja Asing	88.000.000,00	86.510.400,00	98,31	86.510.400,00	17.058.000,00	19,72
	JUMLAH	37.257.759.600,00	37.084.220.924,00	99,53	44.102.014.740,00	44.700.563.225,00	101,36

Sumber: Badan Pendapatan Daerah Kabupaten Malang

Tabel 4.10 Perincian Target dan Realisasi Pendapatan Retribusi Daerah Tahun 2019-2020

No	Uraian	Tahun Anggaran 2019 setelah Perubahan			Tahun Anggaran 2020 setelah Perubahan		
		Target Pendapatan (Rp)	Realisasi Pendapatan (Rp)	%	Target Pendapatan (Rp)	Realisasi Pendapatan (Rp)	%
	Retribusi Jasa Umum	33.561.205.340,00	34.275.069.860,00	102,13	12.199.305.667,00	13.260.715.220,00	108,70
1	Retribusi Pelayanan Kesehatan - Puskesmas	16.977.248.040,00	16.979.971.000,00	100,02	0,00	2.420.000,00	100,00
2	Retribusi Pelayanan Kalibrasi	160.000.000,00	164.740.000,00	102,96	200.000.000,00	226.040.000,00	113,02
3	Retribusi Pelayanan Kesehatan Tempat Pelayanan Kesehatan Lainnya yang sejenis yang dimiliki dan dikelola Pemda (Mikrobiologi)	115.000.000,00	112.760.000,00	98,05	200.000.000,00	194.545.000,00	97,27
4	Retribusi Persampahan (Dinas Lingkungan Hidup)	1.800.000.000,00	2.225.857.410,00	123,66	2.200.000.000,00	2.740.553.900,00	124,57
5	Retribusi Pelayanan Pemakaman & Pengabuan Mayat	375.000.000,00	428.594.150,00	114,29	450.000.000,00	451.493.250,00	100,33
6	Retribusi Parkir Di Tepi Jalan Umum	1.832.000.000,00	1.805.471.000,00	98,55	1.708.670.400,00	1.672.750.000,00	97,90
7	Retribusi Pasar (Disperindag)	6.976.965.300,00	7.049.112.300,00	101,03	2.360.499.217,00	2.341.764.700,00	99,21
8	Retribusi Pelayanan Pasar - Kios (Mantung)	180.000.000,00	184.333.500,00	102,41	200.249.000,00	233.535.000,00	116,62
9	Retribusi Pengujian Kendaraan Bermotor / PKB (Dishub)	3.400.000.000,00	3.481.100.000,00	102,39	3.017.970.000,00	3.415.510.000,00	113,17
10	Retribusi Pemanfaatan Ruang untuk Menara Telekomunikasi	1.414.992.000,00	1.445.377.000,00	102,15	1.555.017.950,00	1.572.571.170,00	101,13
11	Retribusi Pelayanan Tera / Tera Ulang	330.000.000,00	397.753.500,00	120,53	306.899.100,00	409.532.200,00	133,44
	Retribusi Jasa Usaha	5.239.299.000,00	4.641.136.404,00	88,58	3.773.670.310,00	4.117.039.750,00	109,10
1	Ret. Pemakaian Kekayaan Daerah (Dinas Pekerjaan Umum Sumber Daya Air)	35.937.000,00	71.870.025,00	199,99	21.152.350,00	69.223.525,00	327,26
2	Ret. Pemakaian Kekayaan Daerah - Penyewaan Tanah dan Bangunan (sewa wales/bina marga)	75.000.000,00	94.800.000,00	126,40	50.000.000,00	62.720.000,00	125,44

No	Uraian	Tahun Anggaran 2019 setelah Perubahan			Tahun Anggaran 2020 setelah Perubahan		
		Target Pendapatan (Rp)	Realisasi Pendapatan (Rp)	%	Target Pendapatan (Rp)	Realisasi Pendapatan (Rp)	%
3	Ret. Pemakaian Kekayaan Daerah - Penyewaan Tanah dan Bangunan (Bapenda)				6.068.160,00	6.068.160,00	100,00
4	Retribusi Kekayaan Drh - Laboratorium Core drill (Dinas Bina Marga)	100.000.000,00	169.400.000,00	169,40	50.000.000,00	142.700.000,00	285,40
5	Retribusi Tempat Pelelangan Ikan (Kelautan)	2.838.660.000,00	1.883.204.475,00	66,34	1.500.000.000,00	1.571.240.065,00	104,75
6	Retribusi Terminal - Fasilitas Lainnya di Lingkungan Terminal	276.000.000,00	300.176.900,00	108,76	232.000.000,00	243.050.700,00	104,76
7	Retribusi Tempat Khusus Parkir	690.000.000,00	891.005.004,00	129,13	487.369.800,00	840.976.000,00	172,55
8	Retribusi Tempat Rekreasi (Dispora)	35.000.000,00	35.005.000,00	100,01	15.000.000,00	2.809.000,00	18,73
9	Retribusi Pelayanan Tempat OlahRaga (Dispora)	811.500.000,00	823.778.000,00	101,51	400.000.000,00	400.489.800,00	100,12
10	Retribusi Rumah Potong Hewan (RPH)	377.202.000,00	371.897.000,00	98,59	262.080.000,00	262.614.000,00	100,20
11	Retribusi Tempat Rekreasi TW Wendit				750.000.000,00	515.148.500,00	68,69
	Retribusi Perizinan Tertentu	5.301.510.400,00	5.784.356.961,00	109,11	6.287.390.950,00	5.818.174.744,00	92,54
1	Retribusi Ijin Mendirikan Bangunan / IMB	5.195.000.000,00	5.747.064.961,00	110,63	6.250.320.950,00	5.785.964.744,00	92,57
2	Retribusi Pemberian Ijin Trayek Kepada Orang Pribadi	20.000.000,00	20.234.000,00	101,17	20.000.000,00	15.140.000,00	75,70
3	Retribusi Pemberian Perpanjangan IMTA Kepada Pemberi Tenaga Kerja Asing	86.510.400,00	17.058.000,00	19,72	17.070.000,00	17.070.000,00	100,00
	JUMLAH	44.102.014.740,00	44.700.563.225,00	101,36	22.260.366.927,00	23.195.929.714,00	104,20

Sumber: Badan Pendapatan Daerah Kabupaten Malang

Tabel 4.11 Perincian Target dan Realisasi Hasil Pengelolaan Kekayaan Daerah yang Dipisahkan

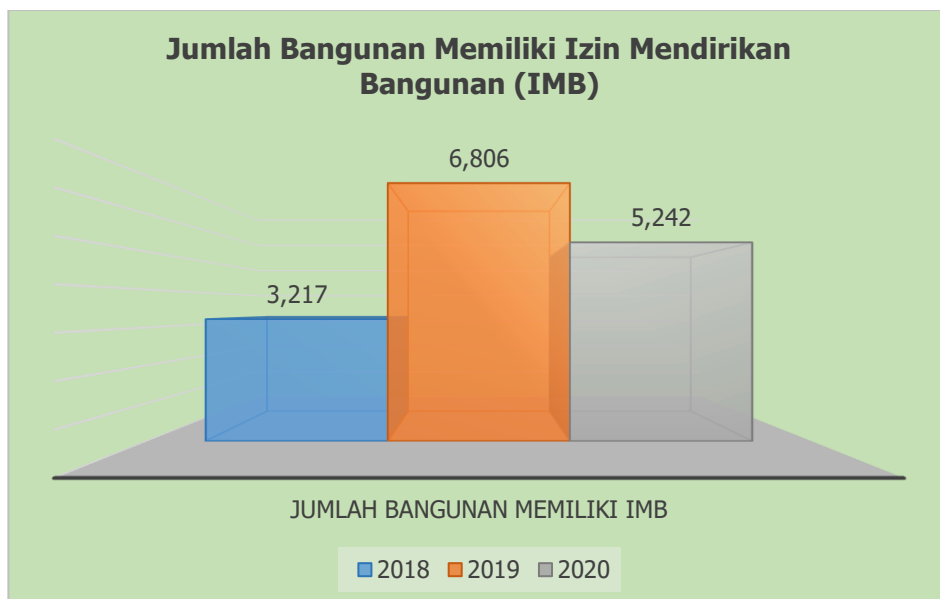
No	Uraian	Tahun Anggaran 2018 setelah Perubahan			Tahun Anggaran 2019 setelah Perubahan			Tahun Anggaran 2020 setelah Perubahan		
		Target Pendapatan (Rp)	Realisasi Pendapatan (Rp)	%	Target Pendapatan (Rp)	Realisasi Pendapatan (Rp)	%	Target Pendapatan (Rp)	Realisasi Pendapatan (Rp)	%
1	Perusahaan Daerah Air Minum	4.777.093.349,00	4.777.093.349,00	100	6.009.579.554,00	6.009.579.554,00	100	7.002.223.955,00	7.002.223.955,00	100,00
2	Perusahaan Jasa Yasa Penyertaan	330.136.865,30	330.136.865,30	100	332.387.749,65	332.387.749,65	100	359.190.686,07	337.644.589,70	94,00
3	Modal (Deviden) Bank Jatim	11.185.323.121,50	11.185.323.124,50	100	11.568.312.646,45	11.568.312.646,45	100	12.225.228.449,00	12.225.228.449,00	100,00
4	Deviden Bank Jatim BPR Artha Kanjuruhan	588.116.657,00	588.116.657,00	100	696.986.000,00	694.252.958,00	99,61	858.793.334,00	858.793.334,00	100,00
Jumlah		16.880.669.992,80	16.880.669.995,80	100	18.607.265.950,10	18.604.532.908,10	99,99	20.445.436.424,07	20.423.890.327,70	99,89

Sumber: Badan Pendapatan Daerah Kabupaten Malang

Tabel 4.12 Perincian Target dan Realisasi Lain-lain Pendapatan Asli Daerah yang Sah

No	Uraian	Tahun Anggaran 2018 setelah Perubahan			Tahun Anggaran 2019 setelah Perubahan			Tahun Anggaran 2020 setelah Perubahan		
		Target Pendapatan (Rp)	Realisasi Pendapatan (Rp)	%	Target Pendapatan (Rp)	Realisasi Pendapatan (Rp)	%	Target Pendapatan (Rp)	Realisasi Pendapatan (Rp)	%
	Pendapatan									
1	Hasil Penjualan Aset Daerah yang Tidak Dipisahkan	80.000.000,00	57.520.000,00	71,90	29.160.000,00	31.200.000,00	107,0	320.291.150,00	465.002.300,00	145,18
2	Pendapatan Jasa Giro	6.874.382.000,00	4.582.454.856,49	66,66	10.874.382.000,00	5.530.581.987,55	50,86	5.489.461.750,00	4.723.398.833,27	86,04
3	Penerimaan Bunga Deposito	21.126.438.356,02	22.806.076.519,08	107,95	17.126.438.356,02	29.003.009.887,22	169,3	12.225.228.449,00	14.342.465.751,91	117,32
4	Pendapatan Denda Retribusi	397.960.000,00	201.414.000,00	50,61	397.960.000,00	412.881.200,00	103,7	200.000.000,00	204.810.800,00	102,41
5	Pendapatan Dari Pengembalian	42.109.534,18	4.007.242.987,66	9.516,24	2.294.991.146,38	2.241.920.730,81	97,69	1.015.097.085,50	1.607.472.231,30	158,36
6	Pendapatan dari Badan Layanan Umum Daerah (BLUD)	139.770.329.485,00	139.595.094.309,27	99,87	159.276.799.570,00	142.002.920.979,03	89,15	227.583.588.839,35	230.099.469.822,17	101,11
7	Pendapatan dari Penerimaan Lain - lain	2.335.000.000,00	2.589.932.270,00	110,92	2.506.055.000,00	2.578.367.260,00	102,8			
8	Hasil dari Pemanfaatan Kekayaan Daerah							2.677.095.850,00	2.681.899.200,00	100,18
9	Pendapatan Lain-Lain	5.157.890.465,82	7.861.769.101,73	152,42	2.036.653.949,39	3.277.513.095,28	160,9	4.254.535.687,43	6.891.726.628,57	161,99
10	Dana Kapitasi JKN pada FKTP	68.428.284.122,00	68.500.505.597,25	100,11	76.218.058.233,00	77.193.387.761,88	101,2			
11	Pendapatan Dana BOS									
	JUMLAH	244.212.393.963,02	250.202.009.641,48	102,45	270.760.498.254,79	262.271.782.901,7	96,8	253.765.298.811,28	261.016.245.567,2	102,8

Sumber: Badan Pendapatan Daerah Kabupaten Malang



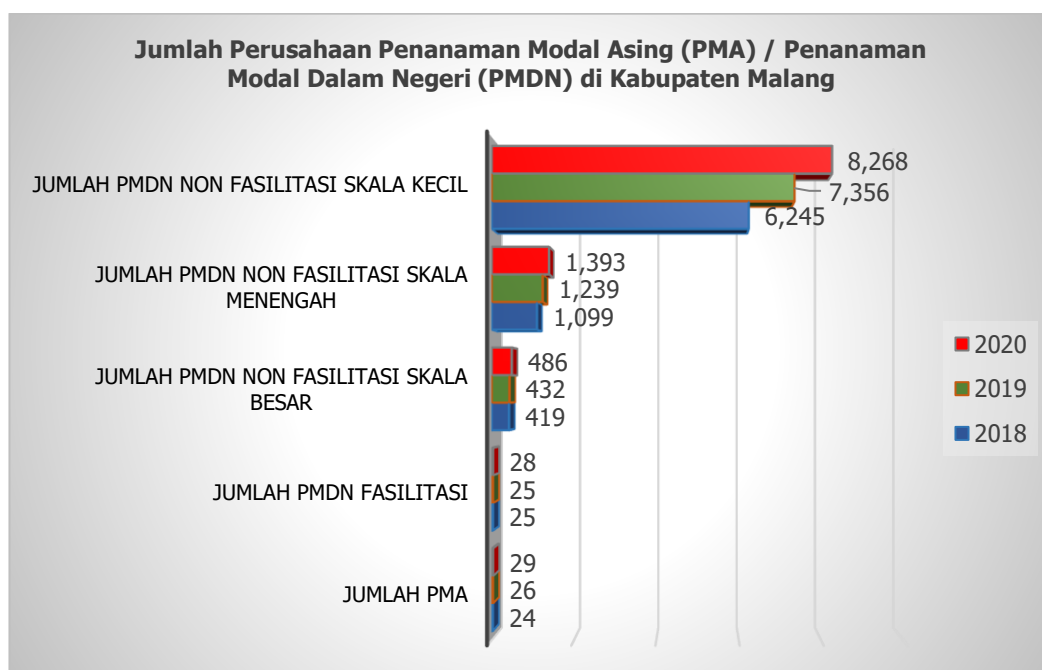
Gambar 4.1 Jumlah Bangunan Memiliki Izin Mendirikan Bangunan (IMB) di Kabupaten Malang Tahun 2019-2020

Tabel 4.13 Jumlah Bangunan Memiliki Izin Mendirikan Bangunan (IMB) per Kecamatan di Kabupaten Malang Tahun 2018-2020

No.	Kecamatan	2018	2019	2020
		Jumlah Bangunan Memiliki IMB		
1	Donomulyo	2	4	3
2	Pagak	3	4	3
3	Bantur	4	6	5
4	Sumbermanjing wetan	6	7	5
5	Dampit	11	15	12
6	Ampelgading	2	2	2
7	Poncokusumo	4	6	5
8	Wajak	4	16	12
9	Turen	23	80	62
10	Gondanglegi	16	47	36
11	Kalipare	2	5	4
12	Sumberpucung	6	7	5
13	Kepanjen	223	244	188
14	Bululawang	103	183	141
15	Tajinan	6	339	261
16	Tumpang	44	28	22
17	Jabung	6	3	2
18	Pakis	964	1.114	858
19	Pakisaji	86	68	52
20	Ngajum	1	4	3
21	Wagir	335	1.015	782
22	Dau	321	580	447
23	Karangploso	500	1.274	981
24	Singosari	128	1.152	887

No.	Kecamatan	2018	2019	2020
25	Lawang	363	565	435
26	Pujon	25	12	9
27	Ngantang	3	3	2
28	Kasembon	3	3	2
29	Gedangan	4	2	2
30	Tirtoyudo	2	6	5
31	Kromengan	8	3	2
32	Wonosari	1	1	1
33	Pagelaran	8	8	6
Jumlah		3.217	6.806	5.242

Sumber: Dinas Penanaman Modal dan Pelayanan Terpadu Satu Pintu Kabupaten Malang



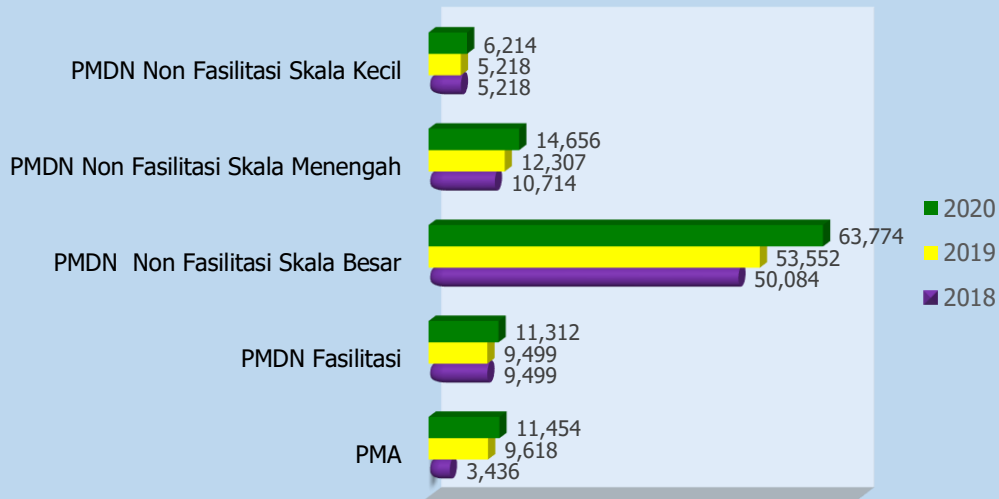
Gambar 4.2 Jumlah Perusahaan Penanaman Modal Asing (PMA) / Penanaman Modal Dalam Negeri (PMDN) di Kabupaten Malang Tahun 2018-2020

Tabel 4.14 Jumlah Perusahaan Penanaman Modal Asing (PMA) / Penanaman Modal Dalam Negeri (PMDN) di Kabupaten Malang

No	Uraian	Satuan	2018	2019	2020
1	Jumlah PMA	Unit	24	26	29
2	Jumlah PMDN Fasilitas	Unit	25	25	28
3	Jumlah PMDN Non Fasilitas Skala Besar	Unit	419	432	486
4	Jumlah PMDN Non Fasilitas Skala Menengah	Unit	1.099	1.239	1.393
5	Jumlah PMDN Non Fasilitas Skala Kecil	Unit	6.245	7.356	8.268
JUMLAH		Unit	7.812	9.078	10.204

Sumber: Dinas Penanaman Modal dan Pelayanan Terpadu Satu Pintu Kabupaten Malang

Jumlah Tenaga Kerja Penanaman Modal Asing (PMA) / Penanaman Modal Dalam Negeri (PMDN) di Kabupaten Malang



Gambar 4.3 Data Investasi PMA/PMDN Berdasarkan Jumlah tenaga Kerja di Kabupaten Malang

Tabel 4.15 Jumlah Tenaga Kerja Penanaman Modal Asing (PMA) / Penanaman Modal Dalam Negeri (PMDN) di Kabupaten Malang Tahun 2018-2020

No	Jumlah Tenaga Kerja	Satuan	2018	2019	2020
1	PMA	Orang	3.436	9.618	11.454
2	PMDN Fasilitas	Orang	9.499	9.499	11.312
3	PMDN Non Fasilitas Skala Besar	Orang	50.084	53.552	63.774
4	PMDN Non Fasilitas Skala Menengah	Orang	10.714	12.307	14.656
5	PMDN Non Fasilitas Skala Kecil	Orang	5.218	5.218	6.214
JUMLAH			78.951	90.194	107.410

Sumber: Dinas Penanaman Modal dan Pelayanan Terpadu Satu Pintu Kabupaten Malang

Tabel 4.16 Jumlah Investasi PMA/PMDN Berdasarkan Nilai Investasi di Kabupaten Malang Tahun 2018-2020 (Rupiah)

No	Uraian	2018	2019	2020
1	Nilai Investasi PMA	2.092.086.508	2.485.096.030.900	3.031.559.248.136
2	Nilai Investasi PMDN Fasilitas	22.014.776.824.100	22.014.776.824.100	26.855.742.976.093
3	Nilai Investasi PMDN Non Fasilitas skala Besar	2.872.313.909.523	3.056.803.868.190	3.728.983.476.343
4	Nilai Investasi PMDN Non Fasilitas skala Menengah	422.681.504.457	665.674.093.690	812.053.308.958
5	Nilai Investasi PMDN Non Fasilitas skala Kecil	968.515.400.530	1.833.654.147.280	2.236.867.758.409
JUMLAH		26.280.379.725.118	30.056.004.964.160	36.665.206.767.939

Sumber: Dinas Penanaman Modal dan Pelayanan Terpadu Satu Pintu Kabupaten Malang

Tabel 4.17 Jumlah Investasi Penanaman Modal berdasarkan Sektor di Kabupaten Malang

Tahun 2019							
No	Sektor	Jumlah Penanaman Modal Asing		Jumlah Penanaman Modal Dalam Negeri		Jumlah Penanaman Modal Non Pma/Pmnd	
		Jumlah Nilai Investasi (Rp)	Jumlah Unit Usaha	Jumlah Nilai Investasi (Rp)	Jumlah Unit Usaha	Jumlah Nilai Investasi (Rp)	Jumlah Unit Usaha
I Sektor Primer							
1	Tanaman Pangan dan Perkebunan	190.360.396.793	10			32.648.000.000	35
2	Peternakan			326.666.193.377	5	1.825.000.000	12
3	Kehutanan						
4	Perikanan					1.450.000.000	5
5	Pertambangan					625.000.000	2
II Sektor Sekunder							
1	Industri Makanan	189.157.701.953	3	1.211.628.110.033	5	113.602.273.000	12
2	Industri Tekstil			648.264.762.008	2	6.284.500.000	7
3	Industri Barang dari Kulit dan Alas Kaki	112.979.143.270	2			4.080.000.000	2
4	Industri Kayu			158.166.358.819	3	361.570.346.000	5
5	Industri Kertas dan Percetakan					2.625.000.000	6
6	Industri Kimia dan Farmasi	690.984.695.076	2				
7	Industri Karet dan Plastik			158.600.334.280	2	24.672.725.000	4
8	Industri Mineral Non Logam					31.226.000.000	3
9	Industri Logam, Mesin dan Elektronika			519.279.206.730	3	16.978.622.460	3
10	Industri Instrumen Kedokteran, Presisi, Optik dan Jam						
11	Industri Kendaraan Bermotor dan Alat Transportasi Lainnya					7.960.329.587	1
12	Industri Rokok (bumbu, Kelengkapan Lainnya	856.811.848.013	4	18.824.475.933.853	4	125.091.085.163	6
13	Industri Lainnya					2.425.000.000	3
III Sektor Tersier							
1	Listrik, Gas, dan Air	36.820.646.070	1	21.308.000.000	4		
2	Konstruksi					56.107.000.000	44
3	Perdagangan dan Reparasi, Jasa Hotel dan Restoran	14.972.077.800	2	146.387.925.000	1	4.731.411.227.962	8864
4	Transportasi, Gudang, dan Komunikasi					35.500.000.000	16
5	Perusahaan, Kawasan Industri dan Perkantoran					50.000.000	1
7	Jasa Lainnya						
JUMLAH		2.092.086.508.975	24	22.014.776.824.100	29	5.556.132.109.172	9.031

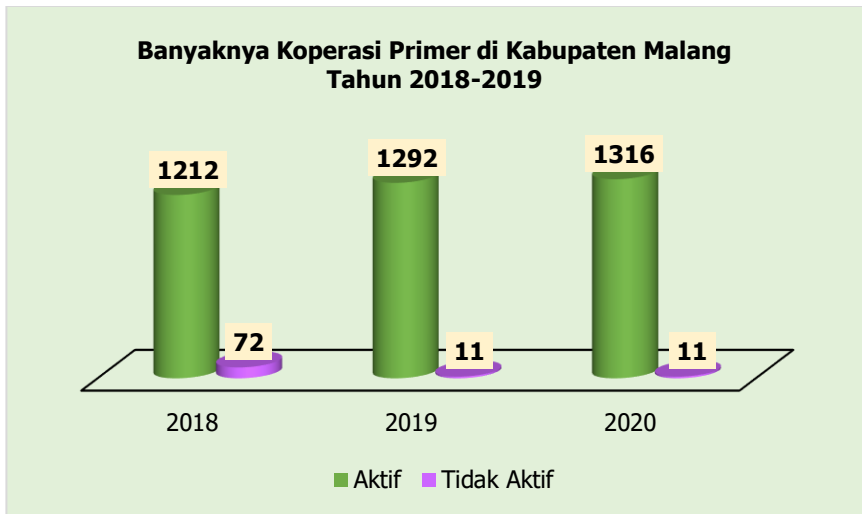
Tahun 2020							
No	Sektor	Jumlah Penanaman Modal Asing		Jumlah Penanaman Modal Dalam Negeri		Jumlah Penanaman Modal Non Pma/Pmdn	
		Jumlah Nilai Investasi (Rp)	Jumlah Unit Usaha	Jumlah Nilai Investasi (Rp)	Jumlah Unit Usaha	Jumlah Nilai Investasi (Rp)	Jumlah Unit Usaha
I Sektor Primer							
1	Tanaman Pangan dan Perkebunan	233.552.144.658	3	13.149.211.416	3	13.935.200.000	221
2	Peternakan						
3	Kehutanan					80.000.000	2
4	Perikanan	44.206.717.203	1			1.742.000.000	30
5	Pertambangan					935.000.000	5
II Sektor Sekunder							
1	Industri Makanan	619.085.731.340	8	3.072.428.844	5	4.987.359.330	1353
2	Industri Tekstil			167.056.660.000	4	1.060.732.200	58
3	Industri Barang dari Kulit dan Alas Kaki	6.905.930.530.293	1			122.000.000	3
4	Industri Kayu					561.500.700	14
5	Industri Kertas dan Percetakan	92.809.851.153	1	132.606.500.001	2	330.500.925	14
6	Industri Kimia dan Farmasi	657.339.565.918	14	54.000.000.000	1	146.901.900	22
7	Industri Karet dan Plastik			1.371.666.681.422	8	307.000.000	4
8	Industri Mineral Non Logam						
9	Industri Logam, Mesin dan Elektronika			1.171.226.637.812	4	314.000.000	9
10	Optik dan Jam						
11	Industri Kendaraan Bermotor dan Alat Transportasi Lainnya			6.795.485.000	1		
12	Industri Rokok (bumbu, Kelengkapan Lainnya			4.751.805.048.185	14		
13	Industri Lainnya			28.734.697.874	3	859.500.000	18
III Sektor Tersier							
1	Listrik, Gas, dan Air			40.642.012.068	15	50.000.000	1
2	Konstruksi			3.270.456.396	6	240.000.000	3
3	Perdagangan dan Reparasi, Jasa	4.963.200.000	1	119.653.815.844	37	30.206.610.390	8208
4	Hotel dan Restoran			30.397.803.182	1		
5	Transportasi, Gudang, dan Komunikasi					162.000.500	13
6	Perusahaan, Kawasan Industri dan Perkantoran					210.000.000	2
7	Jasa Lainnya			17.294.750.100	8	3.633.801.200	90
JUMLAH		8.557.887.740.565	29	7.911.372.188.144	113	59.884.107.145	10.070

Sumber: Dinas Penanaman Modal dan Pelayanan Terpadu Satu Pintu Kabupaten Malang

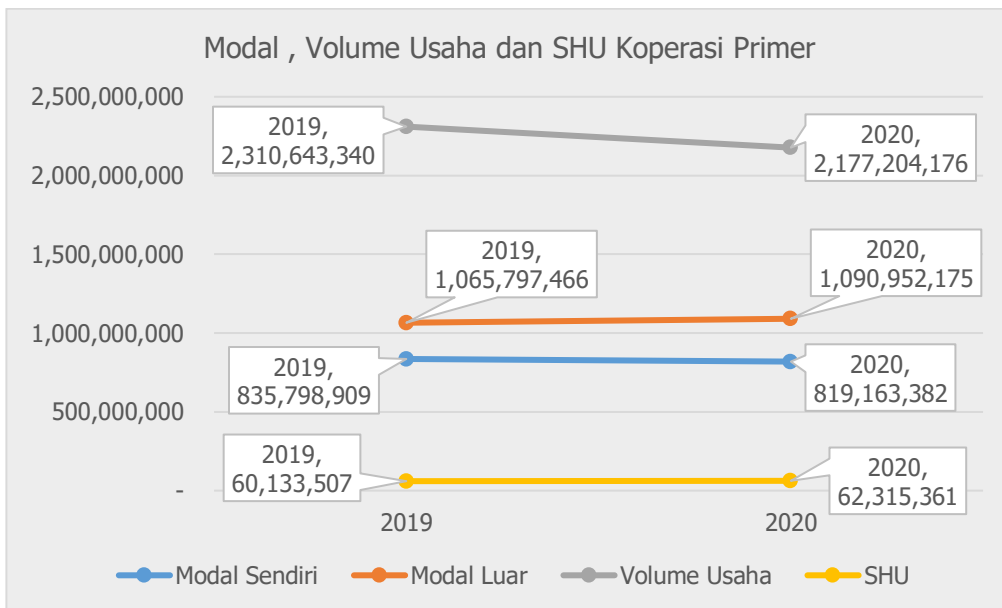
Tabel 4.18 Banyaknya Pengurus, Pengawas, Manager dan Karyawan Koperasi Primer menurut Jenis Koperasi di Kabupaten Malang

No.	Jenis Koperasi	2018		2019		2020		Jumlah
		Primer	Sekunder	Primer	Sekunder	Primer	Sekunder	
1	Anggota	276.919	181	273.602	226	273.590	251	273.841
2	Pengurus		0	4.513	28	4.568	35	4.603
3	Pengawas	3.024	12	3.047	16	3.080	19	3.099
4	Manager	114	3	111	3	109	3	112
5	Karyawan	4.535	43	4.440	51	4.235	51	4.286
			277.100	273.602	226	273.590	251	273.841
			0	4.513	28	4.568	35	4.603
			3.036	3.047	16	3.080	19	3.099
			117	111	3	109	3	112
			4.578	4.440	51	4.235	51	4.286

Sumber : Dinas Koperasi dan Usaha Mikro Kabupaten Malang

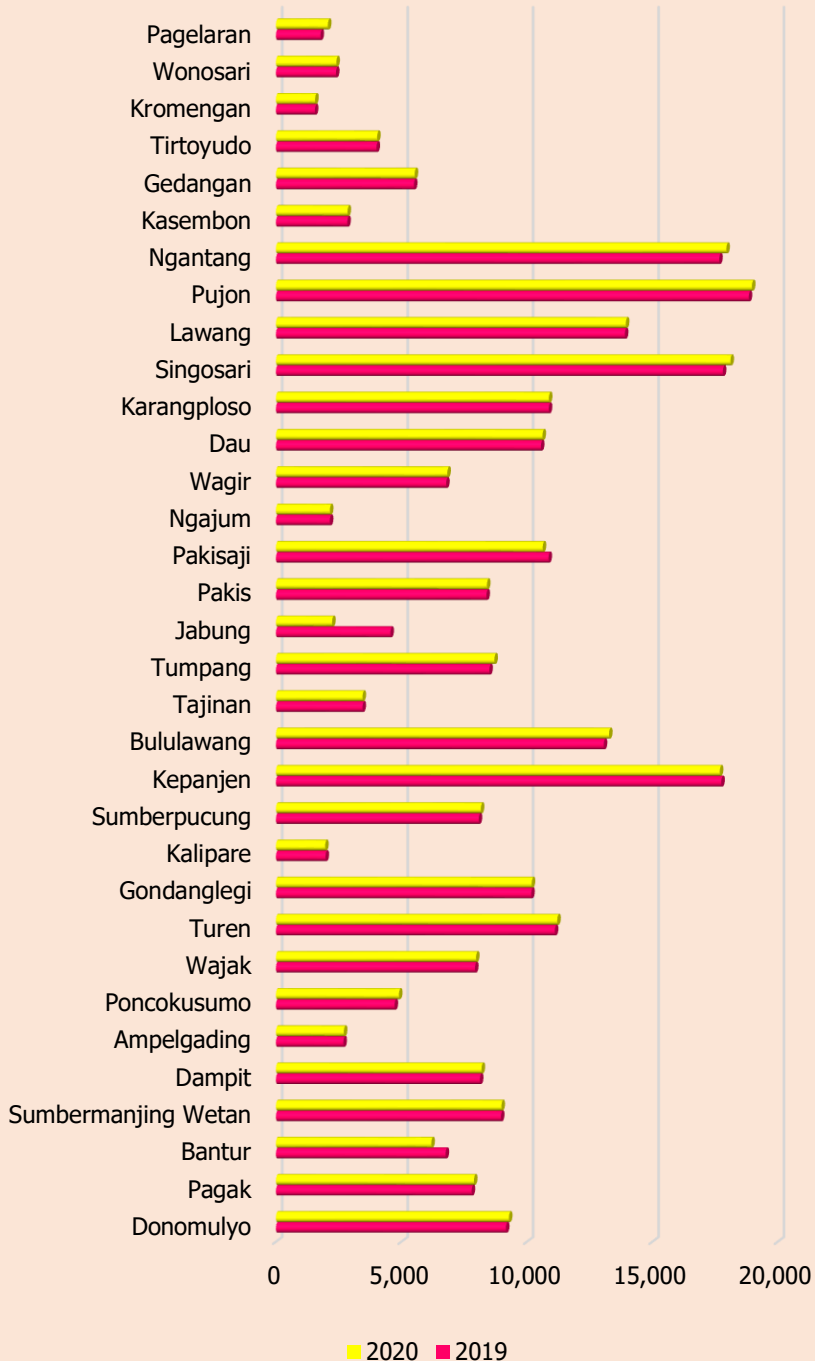


Gambar 4.4 Koperasi Primer di Kabupaten Malang Tahun 2018-2020



Gambar 4.5 Modal , Volume Usaha dan SHU Koperasi Primer di Kabupaten Malang

Banyaknya Anggota Koperasi Menurut Kecamatan di Kabupaten Malang Tahun 2019-2020



Gambar 4.6 Banyaknya Anggota Koperasi di Kecamatan Kabupaten Malang Tahun 2019-2020

4.19 Banyaknya Anggota Koperasi dan Status Koperasi menurut Kecamatan di Kabupaten Malang Tahun 2019-2020

No.	Kecamatan	2019			2020				
		Aktif	Tidak Aktif	Jumlah Koperasi	Anggota	Aktif	Tidak Aktif	Jumlah Koperasi	Anggota
1	Donomulyo	39	-	39	9.167	39	-	39	9.167
2	Pagak	24	1	25	7.801	26	1	27	7.892
3	Bantur	26	1	27	6.763	26	1	27	6.763
4	Sumbermanjing Wetan	44	-	44	8.949	43	-	43	8.990
5	Dampit	54	-	54	8.130	54	-	54	8.196
6	Anpelgading	23	-	23	2.688	23	-	23	2.706
7	Poncokusumo	41	-	41	4.728	42	-	42	4.902
8	Wajak	33	-	33	7.934	34	-	34	7.976
9	Turen	45	-	45	11.116	47	-	47	11.214
10	Gondanglegi	58	-	58	10.154	57	-	57	10.195
11	Kalipare	23	-	23	1.976	22	-	22	1.961
12	Sumberpucung	32	2	34	8.082	32	2	34	8.167
13	Kapanjen	96	-	96	17.463	97	-	97	17.692
14	Bululawang	42	-	42	12.973	47	-	47	13.277
15	Tajinan	31	-	31	3.451	31	-	31	3.452
16	Tumpang	55	-	55	8.506	56	-	56	8.707
17	Jabung	30	-	30	4.562	29	-	29	2.239
18	Pakis	67	-	67	8.329	69	-	69	8.411
19	Pakisaji	63	1	64	10.796	61	1	62	10.632
20	Ngajum	15	-	15	2.149	15	-	15	2.151
21	Wagir	29	-	29	6.785	32	-	32	6.832
22	Dau	38	-	38	10.561	41	-	41	10.626
23	Karangploso	45	-	45	10.874	45	-	45	10.880
24	Singosari	88	3	91	17.814	92	3	95	18.118
25	Lawang	57	2	59	13.904	60	2	62	13.947
26	Pujon	34	-	34	18.845	34	-	34	18.974
27	Ngantang	43	-	43	17.668	43	-	43	17.954
28	Kasembon	14	-	14	2.843	14	-	14	2.854
29	Gedangan	19	1	20	5.501	20	1	21	5.530
30	Tirtoyudo	20	-	20	4.009	21	-	21	4.034
31	Kromongan	17	-	17	1.551	17	-	17	1.561
32	Wonosari	20	-	20	2.393	20	-	20	2.408
33	Pagelaran	27	-	27	1.776	27	-	27	2.072
Jumlah		1.292	11	1.303	270.241	1.316	11	1.327	270.480

Sumber : Dinas Koperasi dan Usaha Mikro Kabupaten Malang

4.20 Banyaknya Modal Koperasi, Volume Usaha dan SHU menurut Kecamatan di Kabupaten Malang Tahun 2019-2020 (Rupiah)

No.	Kecamatan	2019					2020				
		Modal Sendiri	Modal Luar	Volume Usaha	SHU	Modal Sendiri	Modal Luar	Volume Usaha	SHU		
1	Donomulyo	18.203.141	29.740.772	38.909.091	645.565	18.951.881	29.156.444	38.591.490	705.684		
2	Pagak	13.733.973	24.788.856	33.301.295	2.011.893	14.029.507	24.497.785	33.571.228	1.978.716		
3	Bantur	12.330.450	11.050.311	26.759.061	2.904.016	12.338.473	11.053.162	26.768.061	2.905.644		
4	Sumbermanjing Wetan	19.967.154	65.584.940	74.628.808	1.191.897	20.775.319	65.015.056	75.154.445	1.237.608		
5	Dampit	14.309.315	14.719.652	24.961.546	818.167	13.876.591	21.021.288	28.083.222	959.344		
6	Ampelgading	6.990.929	4.056.072	10.733.947	839.066	6.800.397	4.127.259	10.760.469	865.199		
7	Poncokusumo	17.637.426	22.396.495	46.508.621	824.544	18.305.212	22.991.876	50.739.919	872.357		
8	Wajak	11.435.013	11.223.764	24.021.016	744.805	11.449.548	11.302.250	24.116.079	748.610		
9	Turen	20.120.247	49.432.059	58.281.153	3.758.294	20.604.126	49.778.644	58.775.498	3.825.226		
10	Gondanglegi	31.170.722	56.075.868	68.045.686	1.793.021	32.210.506	54.529.121	69.080.769	1.898.482		
11	Kalipare	7.387.973	9.999.604	14.771.005	422.998	7.639.314	9.662.165	14.438.815	445.893		
12	Sumberpucung	23.018.607	27.848.818	42.360.769	3.138.206	23.346.420	28.117.676	42.905.685	3.213.940		
13	Kepanjen	94.862.910	58.347.270	132.145.787	5.513.198	97.561.542	58.628.963	132.266.461	5.400.709		
14	Bululawang	24.363.443	37.449.451	73.071.698	1.950.840	28.783.759	69.104.265	112.099.354	2.634.836		
15	Tejayan	8.050.574	6.005.311	12.247.146	565.677	8.151.537	6.140.477	12.414.400	604.471		
16	Tumpang	23.265.274	23.509.289	40.341.965	1.355.562	24.068.330	24.875.380	41.149.859	1.432.659		
17	Jabung	71.860.533	86.822.477	315.773.674	2.790.675	13.610.006	1.912.969	15.429.600	842.906		
18	Pakis	44.894.183	39.507.806	97.554.249	4.563.980	48.351.356	42.116.973	100.431.335	4.857.455		
19	Pakisaji	25.779.160	47.331.336	55.330.185	3.031.095	34.155.998	49.503.921	66.935.306	3.537.548		
20	Ngajum	15.015.243	12.035.801	13.204.533	452.991	15.299.117	12.483.663	13.387.466	475.473		
21	Wagir	11.419.295	7.870.974	21.713.128	672.350	12.163.150	9.301.627	23.998.039	718.964		
22	Dau	9.653.408	22.683.258	21.686.152	275.450	10.147.056	22.882.588	22.295.789	365.901		

No.	Kecamatan	2019					2020				
		Modal Sendiri	Modal Luar	Volume Usaha	SHU	Modal Sendiri	Modal Luar	Volume Usaha	SHU		
23	Karangploso	26.071.310	42.803.071	49.857.185	1.389.778	26.148.715	42.580.152	49.987.975	1.431.732		
24	Singosari	101.320.972	89.969.362	168.448.909	6.211.953	107.538.349	101.506.984	155.028.419	6.576.539		
25	Lawang	46.193.260	67.014.796	91.567.529	4.594.120	47.142.784	77.350.695	97.962.110	4.737.356		
26	Pujon	52.592.500	41.059.271	316.454.784	3.670.441	54.606.409	57.745.492	351.531.572	4.079.336		
27	Ngantang	32.362.822	120.107.181	350.492.121	1.556.447	38.577.776	146.259.155	416.439.440	2.457.967		
28	Kasembon	12.275.160	4.151.769	38.994.591	327.859	12.520.616	4.676.441	43.694.499	372.752		
29	Gedangan	17.386.691	19.200.723	20.634.501	609.659	17.424.999	19.233.930	20.566.743	610.936		
30	Tirtoyo	9.875.492	5.551.618	10.906.367	241.547	9.923.754	5.785.638	11.015.301	222.994		
31	Kromengan	2.641.605	1.180.654	4.359.808	178.118	2.647.660	1.184.218	4.366.683	179.652		
32	Wonosari	5.177.257	1.880.822	6.874.334	415.881	5.224.207	1.897.649	6.732.591	396.057		
33	Pagelaran	4.432.867	4.398.015	5.702.696	673.414	4.788.968	4.528.269	6.485.554	722.415		
Jumlah		835.798.909	1.065.797.466	2.310.643.340	60.133.507	819.163.382	1.090.952.175	2.177.204.176	62.315.361		

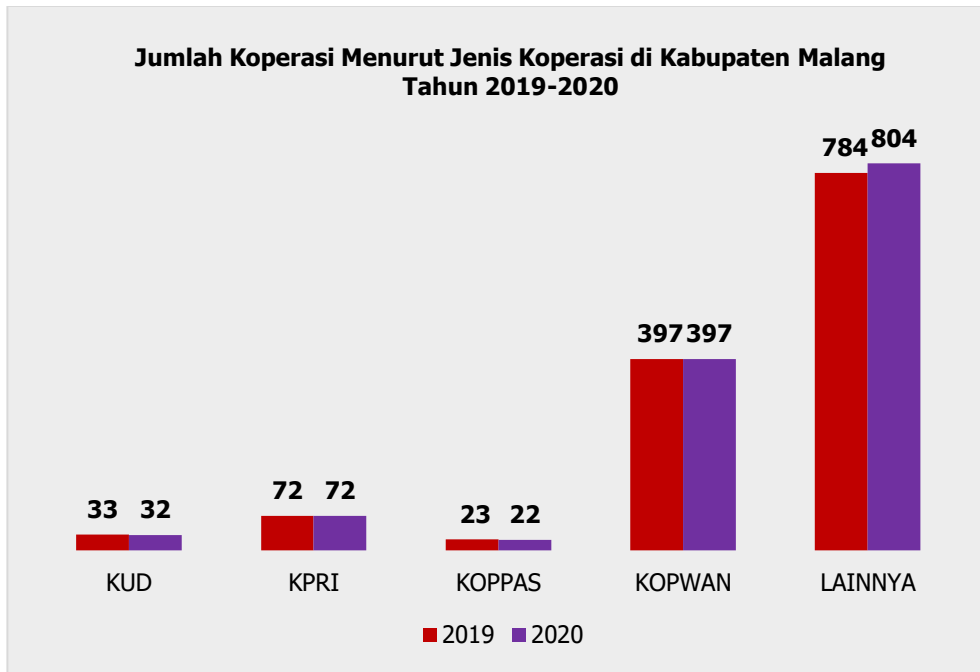
Sumber : Dinas Koperasi dan Usaha Mikro Kabupaten Malang

4.21 Banyaknya Koperasi Menurut Jenis Koperasi di Kabupaten Malang Tahun 2019-2020

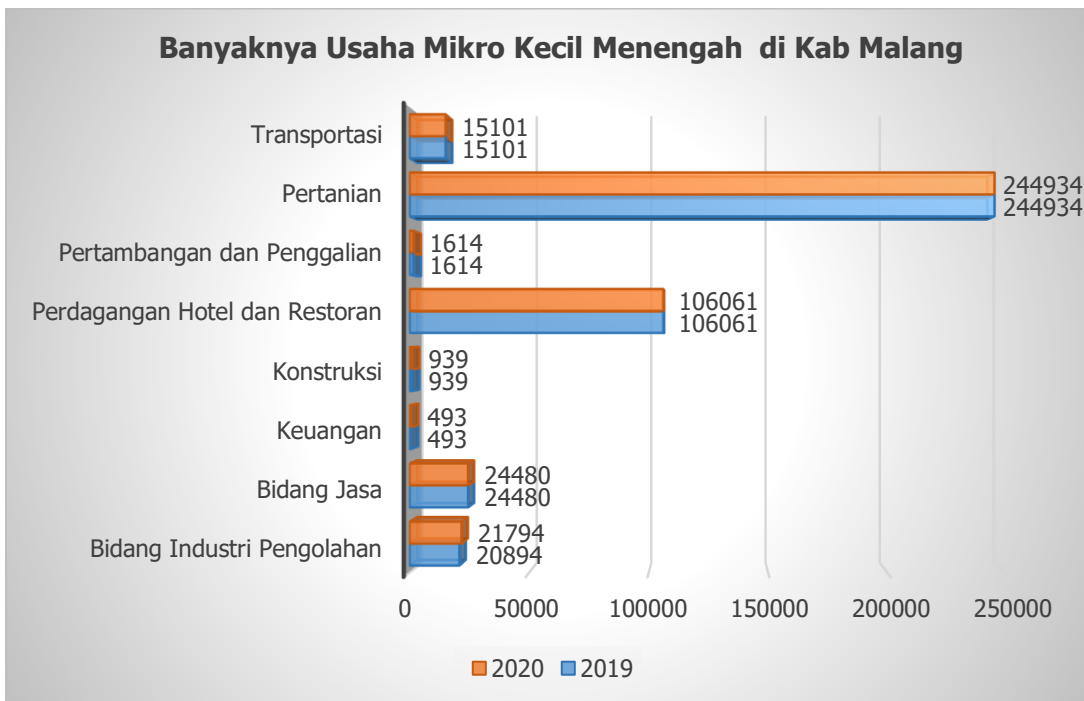
No.	Kecamatan	2019					2020					
		KUD	KPRI	KOPPAS	KOPWAN	Lainnya	Jumlah	KUD	KPRI	KOPPAS	KOPWAN	Lainnya
1	Donomulyo	1	1	10	27	39	1	1	-	10	27	39
2	Pagak	1	2	8	14	25	1	2	-	8	16	27
3	Bantur	1	2	10	14	27	1	2	10	14	27	27
4	Sumbermanjing Wetan	2	1	15	25	44	2	1	1	15	24	43
5	Dampit	1	1	12	40	54	1	1	-	12	40	54
6	Ampelgading	1	1	13	8	23	1	1	-	13	8	23
7	Poncokusumo	1	1	2	17	20	1	1	2	17	21	42

No.	Kecamatan	2019						2020					
		KUD	KPRI	KOPPAS	KOPWAN	Lainnya	Jumlah	KUD	KPRI	KOPPAS	KOPWAN	Lainnya	Jumlah
8	Wajak	1	1	1	13	17	33	1	1	1	13	18	34
9	Turen	1	2	1	18	23	45	1	2	1	17	26	47
10	Gondanglegi	1	2	2	14	39	58	1	2	2	14	38	57
11	Kalipare	1	1	1	9	12	23	1	1	-	9	11	22
12	Sumberpucung	2	2	2	7	21	34	2	2	2	7	21	34
13	Kepanjen	1	15	2	18	60	96	1	15	3	19	59	97
14	Bululawang	1	2	14	14	27	44	1	2	-	14	30	47
15	Tajinan	1	1	12	12	17	31	1	1	-	12	17	31
16	Tumpang	1	2	4	15	33	55	1	2	4	15	34	56
17	Jabung	1	1	15	15	13	30	-	1	-	15	13	29
18	Pakis	1	1	1	15	51	69	1	1	1	15	51	69
19	Pakisaji	1	5	1	13	45	65	1	4	1	13	43	62
20	Ngajum	1	1	9	9	4	15	1	1	-	9	4	15
21	Wagir	1	1	12	12	15	29	1	1	-	12	18	32
22	Dau	1	1	13	13	23	38	1	1	-	12	27	41
23	Karangploso	1	3	1	9	31	45	1	3	1	10	30	45
24	Singosari	2	8	1	18	62	91	2	8	-	18	67	95
25	Lawang	1	7	1	12	39	60	1	8	1	12	40	62
26	Pujon	1	1	1	10	21	34	1	1	-	10	22	34
27	Ngantang	1	1	13	13	28	43	1	1	-	13	28	43
28	Kasembon	1	1	6	6	6	14	1	1	-	6	6	14
29	Gedangan	1	1	8	8	10	20	1	1	-	8	11	21
30	Tirtoyudo	1	1	13	13	5	20	1	1	-	13	6	21
31	Kromengan	1	1	7	7	9	17	-	1	-	7	9	17
32	Wonosari	1	1	1	8	10	20	-	1	1	8	10	20
33	Pagelaran	1	1	11	11	15	27	-	-	1	11	15	27
Jumlah		33	72	23	397	784	1.309	32	72	22	397	804	1.327

Sumber : Dinas Koperasi dan Usaha Mikro Kabupaten Malang



Gambar 4.7 Jumlah Koperasi Menurut Jenis Koperasi di Kabupaten Malang



Gambar 4.8 Banyaknya Usaha Mikro Kecil Menengah Tahun 2019-2020

4.22 Jumlah Anggota Koperasi Menurut Jenis Koperasi di Kabupaten Malang Tahun 2019-2020

No.	Kecamatan	2019										2020							
		Jenis Koperasi					Jenis Koperasi					Jenis Koperasi							
		KUD	KPRI	KOPPAS	KOPWAN	Lainnya	Jumlah	KUD	KPRI	KOPPAS	KOPWAN	Lainnya	Jumlah	KUD	KPRI	KOPPAS	KOPWAN	Lainnya	Jumlah
1	Donomulyo	3.824	491	-	617	4.235	9.167	3.824	493	-	613	4.357	9.287						
2	Pagak	4.056	324	-	1.080	2.341	7.801	4.056	324	-	1.116	2.396	7.892						
3	Bantur	4.765	374	-	714	910	6.763	4.765	374	-	714	340	6.193						
4	Sumbermanjing Wetan	1.779	377	1.139	1.043	4.631	8.969	1.781	377	1.139	1.044	4.649	8.990						
5	Dampit	3.160	259	-	948	3.763	8.130	3.160	259	-	951	3.826	8.196						
6	Ampelgading	920	133	-	1.293	342	2.688	920	133	-	1.311	342	2.706						
7	Poncokusumo	445	370	42	1.864	2.007	4.728	498	370	42	1.832	2.160	4.902						
8	Wajak	5.521	363	36	879	1.135	7.934	5.521	363	36	887	1.169	7.976						
9	Turen	5.273	395	-	2.364	3.084	11.116	5.273	395	-	2.456	3.090	11.214						
10	Gondanglegi	3.974	529	970	1.220	3.481	10.174	3.974	524	997	1.249	3.451	10.195						
11	Kalipare	72	206	-	641	1.057	1.976	72	203	-	670	1.016	1.961						
12	Sumberpucung	3.462	253	1.520	1.063	1.784	8.082	3.462	253	1.520	1.158	1.774	8.167						
13	Kepanjen	3.720	3.502	127	1.538	8.865	17.752	3.720	3.642	127	1.529	8.674	17.692						
14	Bululawang	9.338	255	-	1.269	2.205	13.067	9.338	255	-	1.279	2.405	13.277						
15	Tajinan	1.151	122	-	1.422	756	3.451	1.151	122	-	1.397	782	3.452						
16	Tumpang	3.048	499	367	1.088	3.504	8.506	3.051	508	399	1.109	3.640	8.707						
17	Jabung	2.388	169	-	616	1.389	4.562	-	169	-	616	1.454	2.239						
18	Pakis	1.696	259	35	841	5.558	8.389	1.696	241	35	842	5.597	8.411						
19	Pakisaji	2.907	572	130	816	6.439	10.864	2.907	567	130	811	6.217	10.632						
20	Ngajum	1.318	235	-	446	150	2.149	1.318	235	-	448	150	2.151						
21	Waagir	4.477	200	-	1.196	912	6.785	4.477	200	-	1.184	971	6.832						
22	Dau	7.850	147	-	870	1.694	10.561	7.850	147	-	870	1.759	10.626						
23	Karangploso	4.083	349	78	652	5.712	10.874	4.083	503	78	657	5.559	10.880						

No.	Kecamatan	2019										2020						
		Jenis Koperasi										Jenis Koperasi						
		KUD	KPRI	KOPPAS	KOPWAN	Lainnya	Jumlah	KUD	KPRI	KOPPAS	KOPWAN	Lainnya	Jumlah	KUD	KPRI	KOPPAS	KOPWAN	Lainnya
24	Singosari	1.642	1.612	41	2.079	12.440	17.814	1.642	1.612	-	2.093	18.118	1.642	1.612	-	2.093	12.771	18.118
25	Lawang	103	1.058	-	696	12.051	13.908	103	1.058	-	708	13.947	103	1.058	-	708	12078	13.947
26	Pujon	6.747	252	149	719	10.978	18.845	6.747	252	149	719	18.974	6.747	252	149	719	11.107	18.974
27	Ngantang	11.259	319	-	1.196	4.894	17.668	11.478	319	-	1.187	17.954	11.478	319	-	1.187	4.970	17.954
28	Kasembon	981	201	-	518	1.143	2.843	995	198	-	518	2.854	995	198	-	518	1.143	2.854
29	Gedangan	3.745	238	-	549	969	5.501	3.745	238	-	553	5.530	3.745	238	-	553	994	5.530
30	Tirtoyudo	1.720	287	-	1.126	876	4.009	1.720	287	-	1.126	4.034	1.720	287	-	1.126	901	4.034
31	Kromengan	-	167	-	804	580	1.551	-	167	-	814	1.561	-	167	-	814	580	1.561
32	Wonosari	-	203	-	1.049	1.141	2.393	-	203	-	1.054	2.408	-	203	-	1.054	1.151	2.408
33	Pagelaran	-	-	50	925	801	1.776	-	-	50	935	2.072	-	-	50	935	1.087	2.072
Jumlah		105.424	14.720	4.684	34.141	111.827	270.796	103.327	14.991	4.702	34.450	270.030	103.327	14.991	4.702	34.450	112.560	270.030

Sumber : Dinas Koperasi dan Usaha Mikro Kabupaten Malang

4.23 Banyaknya Usaha Mikro Kecil Menengah di Kabupaten Malang Tahun 2019

No	Kecamatan	Tahun 2019							
		Bidang Industri Pengolahan	Bidang Jasa	Keuangan	Konstruksi	Perdagangan Hotel dan Restoran	Pertambangan dan Penggalian	Pertanian	Transportasi
1	Donomulyo	444	561	14	45	2.421	6	12.826	364
2	Pagak	99	185	19	19	848	13	7.533	124
3	Bantar	474	636	4	4	2.860	22	11.710	632
4	Sumbermanjing Wetan	704	839	22	37	3.350	37	13.728	945
5	Dampit	845	958	24	35	4.948	100	14.241	973
6	Ampelgading	376	486	14	12	2.336	266	9.963	224
7	Poncokusumo	1.628	942	13	21	4.170	430	12.141	362
8	Wajak	871	650	6	19	2.960	150	8.589	482
9	Turen	2.688	1.517	31	28	5.427	57	6.281	817
10	Gondanglegi	1.635	1.288	21	4	4.756		5.412	794
11	Kalipare	361	473	6	4	2.846	30	12.516	413
12	Sumberpucung	362	607	31	12	2.708		3.577	331
13	Kepanjen	656	1.505	63	80	7.109	1	4.182	1.041
14	Bululawang	480	752	13	20	3.339	2	4.219	278
15	Tajinan	571	621	2	9	2.515	2	4.381	279
16	Tumpang	302	561	26	7	4.001	64	6.912	237
17	Jabung	288	508	1	83	2.391	52	7.651	179
18	Pakis	984	1.213	21	23	4.500	9	4.331	431
19	Pakisaji	636	776	21	9	3.373	3	2.858	329
20	Ngajum	734	229		33	1.609	1	6.097	105
21	Wagir	548	670	11	95	2.702	1	3.325	297
22	Dau	210	1.178	9	74	2.187	4	5.180	209
23	Karangploso	235	705	8	9	2.603	11	4.146	198
24	Singosari	911	1.812	57	48	7.488	17	7.522	1.142
25	Lawang	554	1.061	29	61	5.491	111	5.313	1.693
26	Pujon	118	502	1	5	2.783	4	9.552	337
27	Ngantang	398	485	11	15	2.441	77	8.060	286
28	Kasembon	125	207	6	8	1.186	22	4.453	111
29	Gedangan	593	401	3	37	1.810	93	10.667	355
30	Tirtoyudo	520	504	10	63	1.976	21	12.325	382
31	Kromengan	291	578	4	7	1.551	1	4.297	244
32	Wonosari	523	360	7		1.913		4.644	149
33	Pagelaran	730	710	4	13	3.463	7	6.302	358
	Jumlah	20.894	24.480	493	939	106.061	1.614	244.934	15.101

Sumber : Dinas Koperasi dan Usaha Mikro Kabupaten Malang

4.24 Banyaknya Usaha Mikro Kecil Menengah di Kabupaten Malang Tahun 2020

No	Kecamatan	Tahun 2020							
		Bidang Industri Pengolahan	Bidang Jasa	Keuangan	Konstruksi	Perdagangan Hotel dan Restoran	Pertambangan dan Penggalian	Pertanian	Transportasi
1	Donomulyo	444	561	14	45	2.421	6	12.826	364
2	Pagak	149	185	19	19	848	13	7.533	124
3	Bantur	474	636	4	4	2.860	22	11.710	632
4	Sumbermanjing Wetan	704	839	22	37	3.350	37	13.728	945
5	Dampit	845	958	24	35	4.948	100	14.241	973
6	Ampelgading	426	486	14	12	2.336	266	9.963	224
7	Poncokusumo	1.678	942	13	21	4.170	430	12.141	362
8	Wajak	921	650	6	19	2.960	150	8.589	482
9	Turen	2.738	1.517	31	28	5.427	57	6.281	817
10	Gondanglegi	1.635	1.288	21	4	4.756	2	5.412	794
11	Kalipare	411	473	6	4	2.846	30	12.516	413
12	Sumberpucung	412	607	31	12	2.708	1	3.577	331
13	Kepanjen	706	1.505	63	80	7.109	1	4.182	1.041
14	Bululawang	480	752	13	20	3.339	2	4.219	278
15	Tajinan	571	621	2	9	2.515	2	4.381	279
16	Tumpang	302	561	26	7	4.001	64	6.912	237
17	Jabung	288	508	1	83	2.391	52	7.651	179
18	Pakis	984	1.213	21	23	4.500	9	4.331	431
19	Pakisaji	686	776	21	9	3.373	3	2.858	329
20	Ngajum	734	229	33	33	1.609	1	6.097	105
21	Wagir	598	670	11	95	2.702	1	3.325	297
22	Dau	210	1.178	9	74	2.187	4	5.180	209
23	Karangploso	235	705	8	9	2.603	11	4.146	198
24	Singosari	1.011	1.812	57	48	7.488	17	7.522	1.142
25	Lawang	604	1.061	29	61	5.491	111	5.313	1.693
26	Pujon	118	502	1	5	2.783	4	9.552	337
27	Ngantang	498	485	11	15	2.441	77	8.060	286
28	Kasembon	175	207	6	8	1.186	22	4.453	111
29	Gedangan	643	401	3	37	1.810	93	10.667	355
30	Tirtoyudo	520	504	10	63	1.976	21	12.325	382
31	Kromengan	291	578	4	7	1.551	1	4.297	244
32	Wonosari	573	360	7	7	1.913	7	4.644	149
33	Pegelaran	730	710	4	13	3.463	7	6.302	358
Jumlah		21.794	24.480	493	939	106.061	1.614	244.934	15.101

Sumber : Dinas Koperasi dan Usaha Mikro Kabupaten Malang

4.25 Jumlah Koperasi Unit Desa (KUD), Non KUD, dan Koperasi Simpan Pinjam (KSP) menurut Kecamatan di Kabupaten Malang

No.	Kecamatan	2019			2020		
		KUD	Non KUD	KSP	KUD	Non KUD	KSP
1	Donomulyo	1	32	6	1	31	7
2	Pagak	1	19	5	1	21	5
3	Bantur	1	20	6	1	20	6
4	Sumbermanjing Wetan	2	38	4	2	37	4
5	Dampit	1	41	12	1	41	12
6	Ampelgading	1	22	0	1	22	-
7	Poncokusumo	1	34	6	1	35	6
8	Wajak	1	28	4	1	29	4
9	Turen	1	43	1	1	44	2
10	Gondanglegi	1	56	1	1	56	-
11	Kalipare	1	16	6	1	15	6
12	Sumberpucung	2	26	6	2	26	6
13	Kepanjen	1	84	11	1	85	11
14	Bululawang	1	42	1	1	45	1
15	Tajinan	1	27	3	1	27	3
16	Tumpang	1	49	5	1	50	5
17	Jabung	1	24	5	-	24	5
18	Pakis	1	59	9	1	59	9
19	Pakisaji	1	51	13	1	48	13
20	Ngajum	1	12	2	1	12	2
21	Wagir	1	25	3	1	28	3
22	Dau	1	35	2	1	38	2
23	Karangploso	1	37	7	1	37	7
24	Singosari	2	76	13	2	76	17
25	Lawang	1	48	11	1	50	11
26	Pujon	1	26	7	1	26	7
27	Ngantang	1	29	13	1	29	13
28	Kasembon	1	13	0	1	13	-
29	Gedangan	1	18	1	1	19	1
30	Tirtoyudo	1	19	0	1	20	-
31	Kromengan	0	15	2	-	15	2
32	Wonosari	0	18	2	-	18	2
33	Pagelaran	0	24	3	-	24	3
Jumlah		33	1.106	170	32	1.120	175

Sumber: Dinas Koperasi dan Usaha Mikro Kabupaten Malang

Tabel 4.26 Jumlah Kantor Cabang BPR Arta Kanjuruhan per Kecamatan di Kabupaten Malang Tahun 2018-2020

No	Kecamatan	Tahun		
		2018	2019	2020
1	Donomulyo			
2	Kalipare			
3	Pagak			
4	Bantur	1	1	1
5	Gedangan			
6	Sumbermanjing			
7	Dampit			
8	Tirtoyudo			
9	Ampelgading			
10	Poncokusumo	1	1	1
11	Wajak		1	1
12	Turen	1	1	1
13	Bululawang			
14	Gondanglegi			
15	Pagelaran			
16	Kepanjen	1	1	1
17	Sumberpucung	1	1	1
18	Kromengan			
19	Ngajum			
20	Wonosari			
21	Wagir			
22	Pakisaji		1	1
23	Tajinan			
24	Tumpang			
25	Pakis	1	1	1
26	Jabung			
27	Lawang	1	1	1
28	Singosari			1
29	Karangploso	1	1	1
30	Dau			
31	Pujon	1	1	1
32	Ngantang			
33	Kasembon			
Jumlah		9	11	12

Sumber: BPR Artha Kanjuruhan Kabupaten Malang

Tabel 4.27 Jumlah Anggota BPR Artha Kanjuruhan per Kecamatan di Kabupaten Malang Tahun 2018-2020

No	Kecamatan	Tahun		
		2018	2019	2020
1	Donomulyo	3	2	2
2	Kalipare	2	5	3
3	Pagak	12	17	14
4	Bantur	45	50	43
5	Gedangan	26	35	23
6	Sumbermanjing	11	13	9
7	Dampit	16	18	17
8	Tirtoyudo	8	8	5
9	Ampelgading	4	6	5
10	Poncokusumo	71	48	57
11	Wajak	23	29	46
12	Turen	114	125	117
13	Bululawang	34	38	39
14	Gondanglegi	30	31	27
15	Pagelaran	13	17	19
16	Kepanjen	63	59	57
17	Sumberpucung	11	24	27
18	Kromengan	11		9
19	Ngajum	9	14	7
20	Wonosari	11	9	13
21	Wagir	18	17	19
22	Pakisaji	36	28	37
23	Tajinan	26	25	26
24	Tumpang	26	25	24
25	Pakis	55	49	52
26	Jabung	35	39	36
27	Lawang	111	122	92
28	Singosari	63	71	62
29	Karangploso	106	98	71
30	Dau	13	11	11
31	Pujon	163	88	83
32	Ngantang	8	8	10
33	Kasembon	1		
34	Kedungkandang	54	53	39
35	Klojen	34	31	35
36	Blimbing	32	49	34
37	Luar Wilayah malang	43	181	145
Jumlah		1.341	1.443	1.315

Sumber: BPR Artha Kanjuruhan Kabupaten Malang

Tabel 4.28 Jumlah Karyawan BPR Artha Kanjuruhan Berdasarkan Jenis Kelamin per Kecamatan di Kabupaten Malang Tahun 2018-2020

No	Kecamatan	2018		2019		2020	
		Laki-laki	Perempuan	Laki-laki	Perempuan	Laki-laki	Perempuan
1	Donomulyo						
2	Kalipare						
3	Pagak						
4	Bantur	1	2	-	2	1	2
5	Gedangan						
6	Sumbermanjing						
7	Dampit						
8	Tirtoyudo						
9	Ampelgading						
10	Poncokusumo	3	-	3	-	2	1
11	Wajak			2	1	1	1
12	Turen	3	-	2	1	2	1
13	Bululawang						
14	Gondanglegi						
15	Pagelaran						
16	Kepanjen	2	1	2	1	2	1
17	Sumberpucung	2	1	2	1	3	-
18	Kromengan						
19	Ngajum						
20	Wonosari						
21	Wagir						
22	Pakisaji			3	-	1	1
23	Tajinan						
24	Tumpang						
25	Pakis	2	1	2	1	2	1
26	Jabung						
27	Lawang	3	1	3	1	3	1
28	Singosari					30	13
29	Karangploso	16	6	15	7	3	1
30	Dau						
31	Pujon	2	2	2	2	1	2
32	Ngantang						
33	Kasembon						
		34	14	36	17	51	25

Sumber : BPR Artha Kanjuruhan Kabupaten Malang

Tabel 4.29 Posisi Pinjaman yang Diberikan BPR Artha Kanjuruhan Menurut Jenis Penggunaan per Bulan di Kabupaten Malang Tahun 2018-2020

Bulan	Modal Kerja	Investasi	Konsumsi	Jumlah
Tahun 2018				
Januari	16.945.342.779	1.031.456.055	10.855.399.101	28.832.197.935
Februari	17.265.876.343	945.509.542	10.837.718.850	29.049.104.735
Maret	17.507.378.817	900.988.419	11.001.632.909	29.410.000.145
April	17.162.694.359	902.691.561	10.879.879.326	28.945.265.246
Mei	17.397.004.394	1.221.088.238	11.011.868.144	29.629.960.776
Juni	17.815.994.965	1.168.002.472	10.776.756.091	29.760.753.528
Juli	17.753.217.320	1.105.301.902	10.420.303.957	29.278.823.179
Agustus	18.497.294.426	1.103.812.207	10.550.700.736	30.151.807.369
September	20.935.150.616	1.008.598.038	10.477.399.335	32.421.147.989
Oktober	22.442.422.304	1.056.427.677	11.642.562.288	35.141.412.269
November	23.360.350.026	1.578.294.361	11.480.612.399	36.419.256.786
Desember	26.304.511.698	1.509.791.559	11.521.535.994	39.335.839.251
Jumlah	233.387.238.047	13.531.962.031	131.456.369.130	
Tahun 2019				
Januari	22.429.457.932	5.922.187.144	12.374.528.009	40.726.173.085
Februari	22.580.739.902	6.423.650.169	12.553.147.008	41.557.537.079
Maret	24.929.661.341	7.420.717.319	12.879.381.266	45.229.759.926
April	26.517.587.857	7.715.447.714	13.232.249.210	47.465.284.781
Mei	28.727.826.837	8.054.310.114	13.137.476.345	49.919.613.296
Juni	28.803.901.419	7.965.809.155	12.691.560.418	49.461.270.992
Juli	29.290.639.637	7.614.614.621	12.799.557.709	49.704.811.967
Agustus	28.383.701.378	8.206.472.640	13.253.483.224	49.843.657.242
September	27.928.028.278	7.966.911.746	13.463.890.286	49.358.830.310
Oktober	28.902.984.494	8.166.390.984	13.469.145.872	50.538.521.350
November	29.806.151.497	8.072.547.161	13.188.212.430	51.066.911.088
Desember	29.877.435.611	7.953.328.785	13.933.459.795	51.764.224.191
Jumlah	328.178.116.183	91.482.387.552	156.976.091.572	
Tahun 2020				
Januari	36.828.603.508	783.617.748	13.332.089.888	50.944.311.144
Februari	36.347.855.022	758.934.616	13.721.583.775	50.828.373.413
Maret	38.316.385.075	726.626.171	14.110.921.004	53.153.932.250
April	38.705.682.620	506.477.028	14.391.022.117	53.603.181.765
Mei	38.730.946.900	391.915.392	14.728.485.435	53.851.347.727
Juni	37.949.341.031	267.537.810	14.761.985.941	52.978.864.782
Juli	37.751.508.678	215.942.352	14.405.945.828	52.373.396.858
Agustus	37.550.909.600	451.574.000	14.333.088.061	52.335.571.661
September	37.426.355.990	764.608.863	14.392.451.881	52.583.416.734
Oktober	37.421.244.999	2.163.325.379	14.362.185.245	53.946.755.623
November	37.514.685.491	2.177.411.946	13.939.811.514	53.631.908.951
Desember	37.712.464.674	2.919.668.874	14.160.957.646	54.793.091.194
Jumlah	452.255.983.588	12.127.640.179	170.640.528.335	

Sumber: BPR Artha Kanjuruhan Kabupaten Malang



BAB 5

PENDUDUK & TENAGA KERJA

*Population and
Employment*

BAB 5

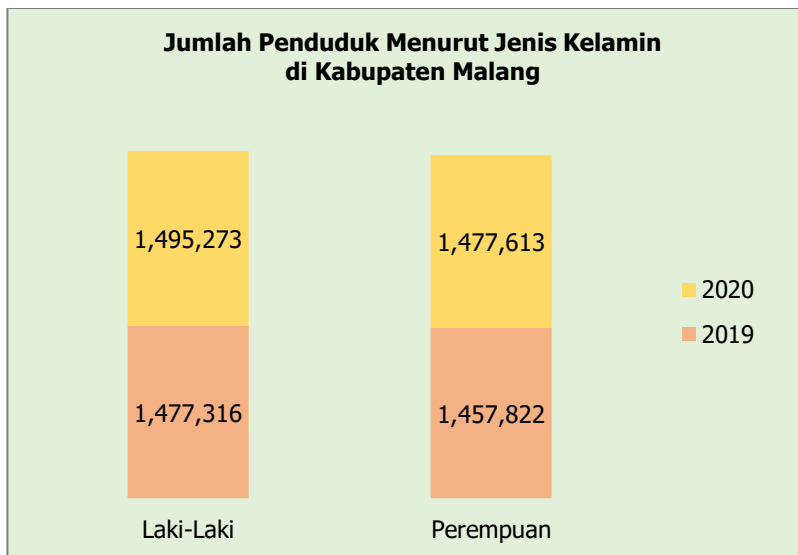
PENDUDUK DAN TENAGA KERJA / *Population and Employment*

Bab ini memuat data mengenai penduduk dan tenaga kerja Kabupaten Malang. Jumlah penduduk di Kabupaten Malang Tahun 2020 yaitu sebanyak 2.972.886 jiwa. Jumlah tersebut terdiri dari penduduk berjenis kelamin laki-laki sebanyak 1.495.273 jiwa dan penduduk berjenis kelamin perempuan sebanyak 1.477.613 jiwa. Terlihat bahwa jumlah penduduk yang berjenis kelamin laki-laki dan perempuan di Kabupaten Malang seimbang (Gambar 5.1). Menurut data yang telah diperoleh, bila diklasifikasikan berdasarkan tingkat pendidikan, paling banyak penduduk Kabupaten Malang memiliki tingkat pendidikan tamat SD/ sederajat (Gambar 5.3) yaitu sebanyak 1.047.803 jiwa.

Menurut data, Dinas Kependudukan dan Pencatatan Sipil Kabupaten Malang mencatat jumlah penduduk terbesar di antara 33 kecamatan yaitu Kecamatan Singosari yang memiliki jumlah penduduk sebanyak 190.860 jiwa dengan komposisi laki-laki sebanyak 96.452 jiwa dan perempuan sebanyak 94.408 jiwa. Sedangkan kecamatan yang memiliki jumlah penduduk terkecil ialah Kecamatan Kasembon dengan jumlah penduduk sebanyak 35.649 jiwa (Tabel 5.2).

Banyaknya jumlah lowongan kerja yang terdaftar pada Dinas Tenaga Kerja Kabupaten Malang pada tahun 2020 yaitu sebanyak 193 untuk jenis kelamin laki-laki dan 644 untuk jenis kelamin perempuan (Gambar 5.5). Jumlah ini cukup menurun drastis bila dibandingkan dengan tahun-tahun sebelumnya. Lowongan kerja terbanyak pada tahun 2020 yaitu pada kelompok jabatan Pembantu Rumah Tangga yaitu 598 lowongan (Tabel 5.13). Banyaknya pencari kerja yang terdaftar pada Dinas Tenaga Kerja Kabupaten Malang berdasarkan tingkat pendidikan sebanyak 837 pencari kerja dimana lulusan SMP memiliki jumlah terbanyak yaitu 350 pencari kerja. Banyaknya pencari kerja ini terlihat menurun bila dibandingkan dengan tahun-tahun sebelumnya (Tabel 5.15).

Tenaga kerja di luar negeri asal Kabupaten Malang pada tahun 2020 terdapat 9 negara tujuan, yaitu Hongkong, Singapura, Malaysia, Taiwan, Macau, Saudi Arabia, Brunei Darussalam, Qatar, dan Korea Selatan. Menurut data yang diperoleh, terlihat bahwa Hongkong adalah negara tujuan yang paling banyak menjadi sasaran tenaga kerja di luar negeri asal Kabupaten Malang yaitu sebanyak 264 orang. Jumlah ini terlihat sangat menurun drastis bila dibandingkan dengan tahun-tahun sebelumnya (Gambar 5.8). Pada Tahun 2020, jumlah Kasus TKI terbanyak yaitu TKI yang bekerja di Malaysia sebanyak 9 orang (Tabel 5.24)



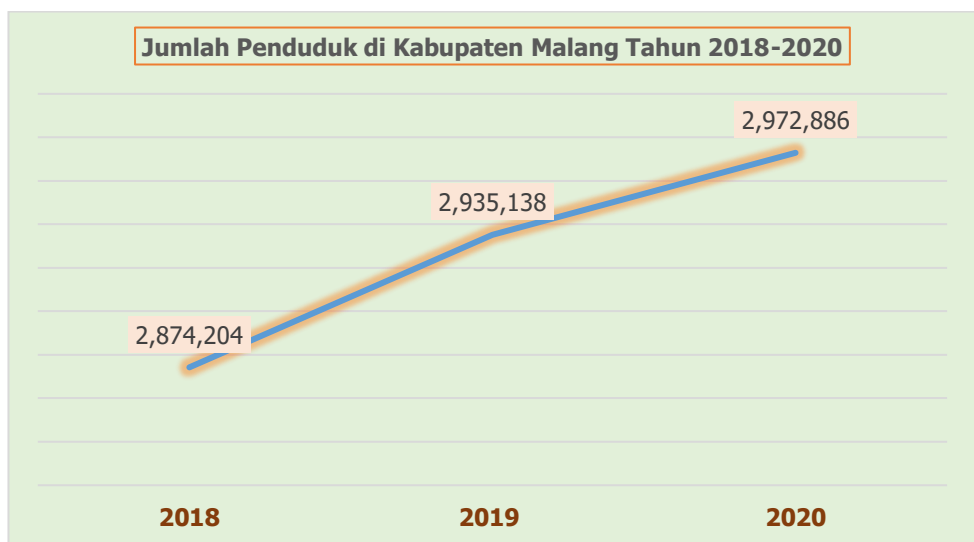
Gambar 5.1. Persebaran Penduduk Kabupaten Malang Berdasarkan Jenis Kelamin Tahun 2019-2020

Tabel 5.1. Jumlah Penduduk Menurut Jenis Kelamin di Kabupaten Malang Tahun 2019-2020

No	Kecamatan	Tahun 2019			Tahun 2020		
		Jenis Kelamin		Jumlah	Jenis Kelamin		Jumlah
		Laki-Laki	Perempuan		Laki-Laki	Perempuan	
1	Donomulyo	38.718	38.362	77.080	39.053	38.792	77.845
2	Pagak	42.989	43.979	86.968	29.410	29.581	58.991
3	Bantur	57.080	56.463	113.543	43.607	44.603	88.210
4	Sumbermanjing Wetan	33.473	33.054	66.527	57.817	57.174	114.991
5	Dampit	54.482	52.721	107.203	73.109	73.471	146.580
6	Ampelgading	67.651	67.113	134.764	33.701	33.295	66.996
7	Poncokusumo	51.403	52.187	103.590	55.398	53.769	109.167
8	Wajak	39.747	39.847	79.594	49.630	48.737	98.367
9	Turen	32.794	32.827	65.621	68.439	67.938	136.377
10	Gondanglegi	38.528	38.454	76.982	52.051	52.859	104.910
11	Kalipare	28.993	29.160	58.153	40.159	40.288	80.447
12	Sumberpucung	41.216	39.294	80.510	32.949	33.065	66.014
13	Kepanjen	43.045	42.032	85.077	61.541	61.150	122.691
14	Bululawang	60.987	60.519	121.506	39.082	39.093	78.175
15	Tajinan	44.198	43.243	87.441	31.359	30.756	62.115
16	Tumpang	95.275	92.982	188.257	43.675	42.788	86.463
17	Jabung	37.935	36.213	74.148	42.013	40.148	82.161
18	Pakis	60.142	60.290	120.432	80.078	78.194	158.272
19	Pakisaji	35.911	35.460	71.371	49.827	48.898	98.725
20	Ngajum	49.385	48.350	97.735	30.120	29.706	59.826
21	Wagir	47.898	46.078	93.976	48.520	46.682	95.202
22	Dau	37.722	37.114	74.836	36.311	35.988	72.299
23	Karangploso	32.617	32.541	65.158	44.750	43.775	88.525

No	Kecamatan	Tahun 2019			Tahun 2020		
		Jenis Kelamin		Jumlah	Jenis Kelamin		Jumlah
		Laki-Laki	Perempuan		Laki-Laki	Perempuan	
24	Singosari	18.180	17.223	35.403	96.452	94.408	190.860
25	Lawang	33.124	31.981	65.105	60.884	61.091	121.975
26	Pujon	23.938	23.889	47.827	38.602	36.991	75.593
27	Ngantang	26.225	25.866	52.091	33.541	32.353	65.894
28	Kasembon	42.622	43.334	85.956	18.292	17.357	35.649
29	Gedangan	72.403	72.666	145.069	33.138	33.112	66.250
30	Tirtoyudo	48.957	47.996	96.953	38.247	37.682	75.929
31	Kromengan	79.039	77.009	156.048	24.141	24.069	48.210
32	Wonosari	29.739	29.300	59.039	26.286	26.008	52.294
33	Pagelaran	30.900	30.275	61.175	43.091	43.792	86.883
Jumlah		1.477.316	1.457.822	2.935.138	1.495.273	1.477.613	2.972.886

Sumber: Dinas Kependudukan dan Pencatatan Sipil Kabupaten Malang

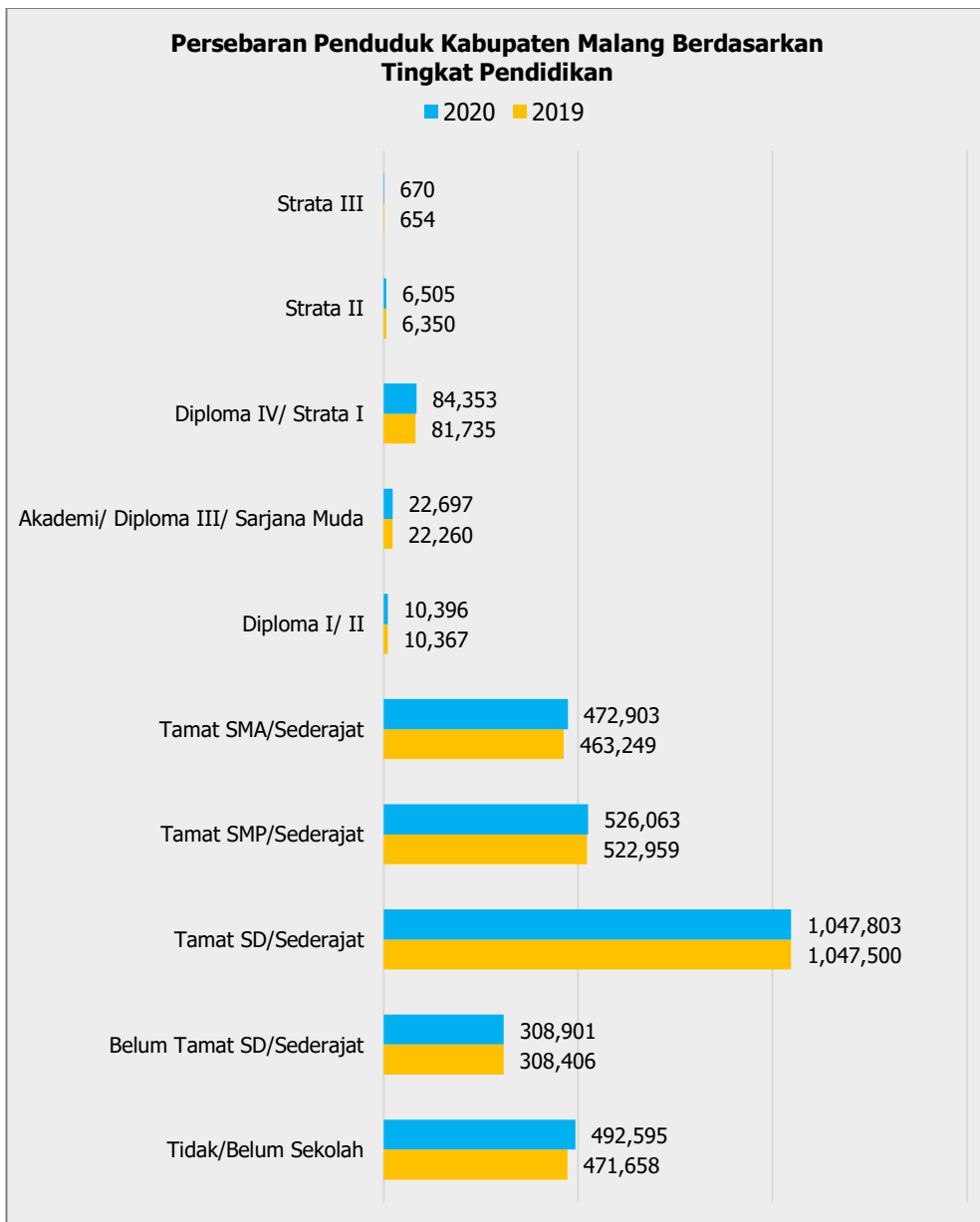


Gambar 5.2 Jumlah Penduduk di Kabupaten Malang Tahun 2018-2020

Tabel 5.2. Luas Wilayah, Jumlah Penduduk, dan Kepadatan Penduduk Menurut Kecamatan di Kabupaten Malang Tahun 2019-2020

No.	Kecamatan	2019				2020			
		Luas Wilayah (km ²)	Jumlah Penduduk	Persentase Penduduk	Kepadatan Penduduk	Luas Wilayah (km ²)	Jumlah Penduduk	Persentase Penduduk	Kepadatan Penduduk
1	Donomulyo	193	77.080	2,6	400	193	77.845	2,6	404
2	Pagak	159	86.968	3,0	546	159	58.991	2,0	371
3	Bantur	239	113.543	3,9	474	239	88.210	3,0	368
4	Sumbermanjing Wetan	80	66.527	2,3	836	80	114.991	3,9	1.445
5	Dampit	103	107.203	3,7	1.041	103	146.580	4,9	1.423
6	Ampelgading	64	134.764	4,6	2.109	64	66.996	2,3	1.048
7	Poncokusumo	80	103.590	3,5	1.299	80	109.167	3,7	1.369
8	Wajak	105	79.594	2,7	755	105	98.367	3,3	933
9	Turen	36	65.621	2,2	1.828	36	136.377	4,6	3.799
10	Gondanglegi	49	76.982	2,6	1.560	49	104.910	3,5	2.125
11	Kalipare	90	58.153	2,0	646	90	80.447	2,7	893
12	Sumberpucung	136	80.510	2,7	592	136	66.014	2,2	486
13	Kepanjen	72	85.077	2,9	1.180	72	122.691	4,1	1.702
14	Bululawang	46	121.506	4,1	2.627	46	78.175	2,6	1.690
15	Tajinan	59	87.441	3,0	1.489	59	62.115	2,1	1.057
16	Tumpang	119	188.257	6,4	1.589	119	86.463	2,9	730
17	Jabung	131	74.148	2,5	567	131	82.161	2,8	628
18	Pakis	68	120.432	4,1	1.765	68	158.272	5,3	2.320
19	Pakisaji	42	71.371	2,4	1.701	42	98.725	3,3	2.353
20	Ngajum	38	97.735	3,3	2.545	38	59.826	2,0	1.558
21	Wagir	75	93.976	3,2	1.246	75	95.202	3,2	1.262
22	Dau	142	74.836	2,5	527	142	72.299	2,4	509
23	Karangploso	131	65.158	2,2	499	131	88.525	3,0	678
24	Singosari	56	35.403	1,2	636	56	190.860	6,4	3.428
25	Lawang	148	65.105	2,2	441	148	121.975	4,1	826
26	Pujon	39	47.827	1,6	1.238	39	75.593	2,5	1.957
27	Ngantang	49	52.091	1,8	1.073	49	65.894	2,2	1.358
28	Kasembon	46	85.956	2,9	1.876	46	35.649	1,2	778
29	Gedangan	135	145.069	4,9	1.072	135	66.250	2,2	490
30	Tirtoyudo	95	96.953	3,3	1.025	95	75.929	2,6	803
31	Kromengan	54	156.048	5,3	2.910	54	48.210	1,6	899
32	Wonosari	60	59.039	2,0	982	60	52.294	1,8	870
33	Pagelaran	40	61.175	2,1	1.525	40	86.883	2,9	2.166
Jumlah		2.977	2.935.138	100,0	986	2.977	2.972.886	100,0	999

Sumber : Dinas Kependudukan dan Pencatatan Sipil Kabupaten Malang



Gambar 5.3 Persebaran Penduduk Kabupaten Malang Berdasarkan Tingkat Pendidikan Tahun 2019-2020

Tabel 5.3 Banyaknya Penduduk Per Kecamatan Berdasarkan Pendidikan di Kabupaten Malang Tahun 2019-2020

No.	Kecamatan	Tingkat Pendidikan														
		Tidak/Belum Sekolah			Belum Tamat SD/Sederajat			Tamat SD/Sederajat			Tamat SMP/Sederajat			Tamat SMA/Sederajat		
		2019	2020	2020	2019	2020	2020	2019	2020	2020	2019	2020	2020	2019	2020	
1	Donomulyo	10.148	10.700	6.735	6.741	30.400	30.363	16.788	16.855	11.149	11.310					
2	Pagak	9.948	10.387	5.667	5.720	24.399	24.391	10.280	10.405	6.584	6.759					
3	Bantur	13.426	14.162	8.123	8.185	39.357	39.365	15.543	15.766	8.821	8.999					
4	Sumbermanjing Wetan	17.119	17.958	11.523	11.540	49.297	49.449	21.755	21.842	11.979	12.291					
5	Dampit	21.926	22.860	15.391	15.380	55.573	55.590	28.774	29.020	19.989	20.286					
6	Ampelgading	10.263	10.558	6.983	6.941	30.245	30.240	12.017	12.015	6.106	6.304					
7	Poncokusumo	16.531	17.634	10.878	10.924	51.360	51.536	17.339	17.587	9.088	9.419					
8	Wajak	15.409	16.269	9.845	9.862	43.130	43.221	16.489	16.631	10.126	10.390					
9	Turen	21.654	22.671	13.870	13.954	42.154	42.115	25.067	25.099	25.756	26.162					
10	Gondanglegi	16.315	17.111	11.728	11.799	33.470	33.477	20.700	20.806	17.969	18.198					
11	Kalipare	11.699	12.205	7.597	7.610	30.565	30.543	17.291	17.396	10.959	11.159					
12	Sumberpucung	10.392	10.736	6.319	6.344	17.360	17.204	13.091	12.998	15.180	15.367					
13	Kepanjen	20.525	21.215	12.541	12.495	28.805	28.727	21.826	21.769	29.219	29.652					
14	Bululawang	12.802	13.322	8.184	8.269	21.851	21.831	14.351	14.472	16.062	16.440					
15	Tajinan	10.029	10.490	6.732	6.708	22.743	22.828	11.003	11.108	8.868	9.104					
16	Tumpang	13.634	14.325	9.600	9.509	34.165	34.367	13.057	13.222	11.598	11.920					
17	Jabung	13.918	14.803	8.766	8.769	37.945	38.200	10.512	10.729	7.755	7.991					
18	Pakis	27.167	28.278	17.054	17.051	46.755	46.709	24.440	24.561	29.337	30.033					
19	Pakisaji	15.893	16.467	10.445	10.469	25.720	25.666	17.610	17.519	22.644	22.996					
20	Ngajum	9.948	10.374	5.988	6.050	24.905	24.841	10.219	10.293	6.870	7.098					
21	Wagir	15.054	15.664	9.828	9.830	36.874	36.698	15.110	15.276	14.050	14.518					
22	Dau	11.248	11.716	7.304	7.359	22.054	22.025	9.737	9.810	11.555	11.745					
23	Karangploso	14.635	15.136	10.207	10.219	26.690	26.719	14.540	14.654	15.212	15.477					
24	Singosari	32.356	33.652	20.405	20.502	50.050	49.897	27.539	27.656	42.693	43.490					
25	Lawang	21.047	21.935	13.883	13.834	27.566	27.641	19.306	19.249	29.167	29.661					
26	Pujon	11.454	12.062	8.220	8.245	31.689	31.760	13.143	13.424	7.943	8.357					
27	Ngantang	9.846	10.304	6.645	6.637	26.524	26.424	12.305	12.395	8.235	8.538					
28	Kasembon	5.203	5.388	3.687	3.667	12.106	12.067	7.504	7.463	5.950	6.080					
29	Gedangan	10.319	10.988	7.407	7.402	28.938	29.108	11.503	11.644	5.816	5.917					
30	Tirtoyudo	11.568	12.118	8.211	8.150	30.929	31.099	15.822	16.032	7.238	7.428					
31	Kromengan	6.996	7.256	4.502	4.487	14.519	14.490	10.052	10.035	9.847	9.977					
32	Wonosari	7.595	7.764	5.015	5.056	19.484	19.310	11.281	11.297	7.406	7.549					
33	Pagelaran	15.591	16.087	9.123	9.193	29.878	29.902	16.965	17.035	12.078	12.288					
Total		471.658	492.595	308.406	308.901	1.047.500	1.047.803	522.959	526.063	463.249	472.903					

No.	Kecamatan	Tingkat Pendidikan											
		Diploma I/ II		Akademi/ Diploma III/ Sarjana Muda		Diploma IV/ Strata I		Strata II		Strata III			
		2019	2020	2019	2020	2019	2020	2019	2020	2019	2020		
1	Donomulyo	315	302	437	436	989	1.020	113	111	6	7		
2	Pagak	135	134	234	238	859	909	38	39	9	9		
3	Bantur	199	203	351	348	1.086	1.124	54	51	8	7		
4	Sumbermanjing Wetan	258	257	347	356	1.183	1.215	72	74	10	9		
5	Dampit	373	374	802	805	2.109	2.141	119	113	13	11		
6	Ampelgading	168	166	171	177	538	558	30	31	6	6		
7	Poncokusumo	270	269	307	313	1.363	1.419	64	63	3	3		
8	Wajak	249	246	306	320	1.333	1.363	57	56	9	9		
9	Turen	490	492	1.211	1.234	4.308	4.392	224	227	30	31		
10	Gondanglegi	411	413	542	530	2.256	2.371	184	190	15	15		
11	Kalipare	157	159	260	273	999	1.034	64	65	3	3		
12	Sumberpucung	266	273	653	663	2.209	2.271	147	154	4	4		
13	Kepanjen	588	584	1.771	1.800	5.767	5.971	436	451	28	27		
14	Bululawang	203	215	629	629	2.716	2.811	174	177	10	9		
15	Tajinan	196	193	325	331	1.194	1.264	76	80	9	9		
16	Tumpang	291	298	510	523	2.066	2.147	144	140	12	12		
17	Jabung	151	145	391	410	1.017	1.054	49	52	6	8		
18	Pakis	590	601	2.074	2.115	7.950	8.220	645	666	36	38		
19	Pakisaji	464	463	1.098	1.131	3.616	3.759	229	237	16	18		
20	Ngajum	100	105	202	209	730	779	74	75	3	2		
21	Wagir	309	311	563	586	2.002	2.126	171	176	15	17		
22	Dau	483	479	1.086	1.108	6.528	6.640	1.138	1.174	238	243		
23	Karangloso	359	366	1.010	1.021	4.347	4.469	412	430	29	34		
24	Singosari	907	927	2.869	2.961	10.557	10.875	807	825	74	75		
25	Lawang	1.014	1.011	1.814	1.872	6.167	6.296	431	439	37	37		
26	Pujon	187	186	345	336	1.108	1.164	56	55	3	4		
27	Ngantang	251	242	321	324	930	981	44	44	4	5		
28	Kasembon	84	86	222	220	605	632	42	46	0	0		
29	Gedangan	132	132	230	228	767	781	42	45	4	5		
30	Tirtoyudo	155	153	219	226	663	692	28	28	3	3		
31	Kromengan	254	259	361	372	1.224	1.260	66	69	6	5		
32	Wonosari	92	92	244	240	924	937	50	49	0	0		
33	Pagelaran	266	260	355	362	1.625	1.678	70	73	5	5		
Total		10.367	10.396	22.260	22.697	81.735	84.353	6.350	6.505	654	670		

Sumber : Dinas Kependudukan dan Pencatatan Sipil Kabupaten Malang

Tabel 5.4. Jumlah Penduduk Menurut Kepemilikan Akta Kelahiran Per Kecamatan di Kabupaten Malang Tahun 2019-2020

No	Kecamatan	2019				2020			
		Anak Usia 0-18 Tahun	Memiliki Akta Kelahiran	Capaian	Anak Usia 0-18 Tahun	Memiliki Akta Kelahiran	Capaian	Capaian	
1	Donomulyo	16.188	14.934	92,25%	17.437	16.026	91,91%		
2	Pagak	13.916	12.443	89,42%	14.798	13.479	91,09%		
3	Bantar	19.861	16.614	83,65%	21.584	17.986	83,33%		
4	Sumbermanjing Wetan	27.793	24.680	88,80%	29.547	26.715	90,42%		
5	Dampit	35.424	32.921	92,93%	37.534	34.949	93,11%		
6	Ampelgading	16.192	16.029	98,99%	16.828	17.023	101,16%		
7	Poncokusumo	25.277	25.046	99,09%	27.643	27.058	97,88%		
8	Wajak	23.591	24.283	102,93%	25.732	26.147	101,61%		
9	Turen	34.329	29.848	86,95%	36.488	31.576	86,54%		
10	Gondanglegi	25.753	26.759	103,91%	27.635	28.565	103,37%		
11	Kalipare	17.812	17.008	95,49%	18.753	17.924	95,58%		
12	Sumberpucung	16.155	16.505	102,17%	16.658	17.328	104,02%		
13	Kepanjen	32.888	33.266	101,15%	34.176	34.684	101,49%		
14	Bululawang	20.150	20.226	100,38%	21.618	21.302	98,54%		
15	Tajinan	15.654	15.507	99,06%	16.762	16.321	97,37%		
16	Tumpang	20.721	20.328	98,10%	22.504	22.021	97,85%		
17	Jabung	21.313	19.943	93,57%	23.138	22.750	98,32%		
18	Pakis	43.956	36.538	83,12%	45.592	39.025	85,60%		
19	Pakisaji	26.595	25.190	94,72%	27.702	26.404	95,31%		
20	Ngajum	14.974	12.519	83,60%	15.814	13.399	84,73%		
21	Wagir	25.296	25.034	98,96%	26.301	26.321	100,08%		
22	Dau	18.727	17.062	91,11%	19.387	18.057	93,14%		
23	Karangploso	23.432	24.218	103,35%	24.773	25.618	103,41%		
24	Singosari	51.058	41.800	81,87%	54.098	45.839	84,73%		
25	Lawang	32.234	25.870	80,26%	33.529	28.021	83,57%		
26	Pujon	19.830	18.886	95,24%	21.314	20.863	97,88%		
27	Ngantang	16.126	16.036	99,44%	16.964	16.981	100,10%		
28	Kasembon	9.088	8.911	98,05%	9.436	9.462	100,28%		
29	Gedangan	14.870	13.231	88,98%	16.390	14.206	86,67%		
30	Tirtoyudo	18.399	17.544	95,35%	19.674	18.791	95,51%		
31	Kromengan	11.300	11.507	101,83%	11.834	12.058	101,89%		
32	Wonosari	12.582	12.859	102,20%	12.766	13.399	104,96%		
33	Pagelaran	21.360	21.713	101,65%	22.616	23.057	101,95%		
Jumlah		742.844	695.258	93,59%	787.025	743.355	94,45%		

Sumber : Dinas Kependudukan dan Pencatatan Sipil Kabupaten Malang

Tabel 5.5 Jumlah Penduduk Menurut Usia Per Kecamatan di Kabupaten Malang Tahun 2019-2020

No.	Kecamatan	Tahun 2019														65 ke atas
		0 - 4	5 - 9	10 - 14	15 - 19	20 - 24	25 - 29	30 - 34	35 - 39	40 - 44	45 - 49	50 - 54	55 - 59	60 - 64		
1	Donomulyo	3.632	4.553	4.581	4.745	5.161	5.156	5.229	6.300	5.587	6.104	5.814	5.125	4.568	10.525	
2	Pagak	3.066	3.885	3.864	4.001	4.248	3.912	4.138	5.118	4.537	4.268	3.958	3.560	2.941	6.657	
3	Banur	4.134	5.874	5.649	5.932	5.667	5.762	6.396	7.638	7.184	6.685	6.483	5.591	4.353	9.620	
4	Sumbermanjing Wetan	5.620	7.760	7.963	8.378	7.856	7.628	8.167	9.721	9.045	8.371	7.951	6.777	5.830	12.476	
5	Dampit	7.166	9.909	9.895	10.940	10.247	9.714	10.519	12.410	11.962	10.929	10.037	8.538	7.121	15.682	
6	Ampelgading	3.174	4.436	4.513	5.057	4.824	4.095	4.704	5.648	5.611	5.188	4.693	3.962	3.348	7.274	
7	Poncokusumo	5.646	7.151	7.051	7.633	8.323	7.810	8.167	9.061	8.119	7.488	7.407	6.254	5.376	11.717	
8	Wajak	5.347	6.752	6.598	7.176	6.917	6.811	7.352	8.421	7.688	6.959	6.528	5.540	4.634	10.230	
9	Turen	7.157	9.802	9.791	9.977	9.667	9.035	9.510	11.092	10.594	9.978	9.638	7.969	6.365	14.199	
10	Gondanglegi	5.371	7.200	7.421	7.741	7.560	7.118	7.621	9.257	8.684	8.025	7.141	5.784	4.497	10.170	
11	Kalipare	3.716	4.876	5.030	5.351	5.316	5.018	5.452	6.538	6.334	6.488	6.038	5.146	4.108	10.183	
12	Sumberpucung	3.317	4.415	4.406	4.719	4.855	4.415	4.441	5.251	4.999	5.049	4.739	4.068	3.292	7.655	
13	Kepanjen	7.046	9.119	9.164	9.227	8.930	8.335	8.827	10.168	9.189	9.099	8.591	6.921	5.375	11.515	
14	Bululawang	4.449	5.668	5.549	5.820	5.677	5.287	5.465	6.558	6.018	5.627	5.254	4.346	3.701	7.563	
15	Tajinan	3.663	4.405	4.235	4.562	4.526	4.289	4.660	5.313	4.736	4.420	4.168	3.510	2.807	5.881	
16	Tumpang	4.555	6.054	5.733	6.104	6.080	6.132	6.605	7.279	6.545	6.200	5.926	5.019	4.223	8.622	
17	Jabung	4.889	6.074	5.667	6.273	6.297	6.473	6.542	7.776	5.795	5.598	5.416	4.373	3.398	6.939	
18	Pakis	9.492	12.189	11.916	12.583	11.758	11.097	11.721	13.486	12.235	11.822	10.665	8.358	6.253	12.473	
19	Pakisaji	5.634	7.371	7.352	7.689	7.115	6.925	7.207	8.357	7.736	7.033	6.694	5.450	4.445	8.727	
20	Ngajum	3.176	4.197	4.264	4.364	4.143	4.065	4.161	4.869	4.359	4.158	4.003	3.498	2.935	6.847	
21	Wagir	5.561	6.896	6.808	7.183	6.981	6.828	7.347	8.276	7.133	6.535	6.517	5.386	4.202	8.323	
22	Dau	3.931	5.171	5.161	5.200	5.172	5.161	5.370	6.115	5.595	5.360	5.088	4.178	3.400	6.469	
23	Karangploso	5.044	6.625	6.655	6.694	6.382	6.192	6.652	7.389	6.567	6.531	6.142	4.808	3.682	8.078	
24	Singosari	11.425	14.391	13.955	14.434	14.438	13.672	14.203	15.880	14.460	14.000	12.878	10.579	8.159	15.783	
25	Lawang	6.359	8.816	9.025	9.489	9.148	8.379	8.637	10.025	9.431	8.949	8.428	6.845	5.738	11.163	
26	Pujon	3.941	5.472	5.769	6.012	6.008	5.705	5.582	6.121	5.330	5.417	4.970	3.866	3.067	6.888	
27	Ngantang	3.530	4.253	4.451	4.815	4.847	4.593	4.679	5.178	4.188	4.754	5.198	4.196	3.378	7.045	
28	Kasembon	1.941	2.338	2.536	2.771	2.688	2.379	2.606	2.970	2.574	2.538	2.652	2.140	1.697	3.573	
29	Gedangan	3.288	4.384	4.203	4.505	4.546	4.485	4.696	5.933	5.331	4.993	4.682	4.065	3.203	6.844	
30	Tirtoyudo	3.779	5.139	5.138	5.657	5.537	5.000	5.376	6.422	6.053	5.554	5.250	4.507	3.657	7.767	
31	Kromongan	2.424	3.084	3.212	3.265	3.215	3.085	3.270	3.925	3.637	3.568	3.571	3.121	2.502	5.948	
32	Wonosari	2.462	3.397	3.420	3.680	3.581	3.480	3.492	4.288	4.009	3.811	3.894	3.384	2.738	6.455	
33	Pagelaran	4.652	5.947	5.966	6.241	6.313	5.837	6.303	7.536	7.123	6.572	5.849	4.898	3.837	8.882	
Jumlah		158.587	207.603	206.941	218.218	214.023	203.873	215.097	249.319	228.378	218.071	206.263	171.762	138.830	298.173	

No.	Kecamatan	2020													
		Jumlah Penduduk Berdasarkan Usia													
		1 - 4	6 - 9	11 - 14	16 - 19	21 - 24	26 - 29	31 - 34	36 - 39	41 - 44	46 - 49	51 - 54	56 - 59	61 - 64	66 ke atas
1	Donomulyo	3.511	4.672	4.660	4.594	5.064	5.225	5.182	6.123	5.736	5.858	5.776	5.147	4.815	11.482
2	Pagak	3.005	3.946	3.896	3.951	4.239	3.995	4.047	4.922	4.801	4.214	3.962	3.480	3.210	7.323
3	Bantur	4.046	5.964	5.743	5.831	5.781	5.854	6.035	7.383	7.358	6.592	6.457	5.613	4.957	10.596
4	Sumbermanjing Wetan	5.377	7.806	8.090	8.274	7.923	7.740	7.990	9.333	9.334	8.344	7.724	7.018	6.411	13.627
5	Dampit	6.695	10.042	10.072	10.725	10.372	9.727	10.413	11.917	12.467	10.842	9.685	8.955	7.781	16.887
6	Ampelgading	3.031	4.387	4.570	4.840	4.930	4.160	4.509	5.341	5.746	5.151	4.517	4.178	3.634	8.002
7	Poncokusumo	5.625	7.351	7.358	7.309	8.270	8.078	8.085	8.990	8.321	7.486	7.094	6.479	5.764	12.957
8	Wajak	5.180	6.869	6.714	6.969	7.053	6.889	7.151	8.190	7.949	6.922	6.266	5.840	5.025	11.350
9	Turen	6.891	9.817	9.978	9.802	9.769	9.286	9.235	10.893	10.850	9.971	9.305	8.428	6.822	15.330
10	Gondanglegi	5.286	7.321	7.411	7.617	7.605	7.198	7.433	8.810	9.000	7.978	7.077	6.001	5.017	11.156
11	Kalipare	3.580	4.867	5.043	5.263	5.350	5.043	5.363	6.328	6.327	6.481	5.865	5.342	4.443	11.152
12	Sumberpucung	3.272	4.288	4.455	4.643	4.771	4.583	4.309	5.162	4.985	4.975	4.678	4.313	3.434	8.146
13	Kepanjen	6.786	8.991	9.430	8.969	9.170	8.475	8.657	9.997	9.423	8.965	8.467	7.290	5.681	12.390
14	Bululawang	4.444	5.741	5.697	5.736	5.666	5.478	5.400	6.375	6.261	5.565	5.148	4.547	3.897	8.220
15	Tajinan	3.517	4.460	4.342	4.443	4.533	4.474	4.526	5.144	5.055	4.297	4.123	3.641	3.094	6.476
16	Tumpang	4.511	6.158	5.884	5.951	6.112	6.162	6.542	7.136	6.853	6.127	5.845	5.138	4.594	9.450
17	Jabung	5.047	6.166	5.849	6.076	6.356	6.594	6.502	6.847	6.039	5.458	5.185	4.593	3.763	7.686
18	Pakis	9.033	12.303	12.071	12.185	12.190	11.377	11.619	13.297	12.695	11.523	10.581	8.911	6.792	13.695
19	Pakisaji	5.425	7.328	7.512	7.437	7.186	7.011	7.107	8.302	7.851	7.078	6.573	5.694	4.787	9.434
20	Ngajum	3.092	4.215	4.314	4.193	4.308	4.106	4.112	4.797	4.485	4.127	3.867	3.616	3.238	7.356
21	Wagir	5.372	6.920	6.990	7.019	6.995	7.042	7.121	8.339	7.396	6.457	6.291	5.596	4.640	9.024
22	Dau	3.927	5.098	5.182	5.180	5.275	5.184	5.333	5.984	5.732	5.391	4.989	4.386	3.660	6.978
23	Karangploso	4.976	6.499	6.696	6.602	6.497	6.339	6.527	7.203	6.758	6.467	6.014	5.159	3.998	8.790
24	Singosari	11.303	14.398	14.295	14.102	14.545	14.158	14.077	15.682	14.886	13.833	12.650	11.037	8.762	17.132
25	Lawang	6.277	8.680	9.184	9.388	9.238	8.526	8.606	9.735	9.769	8.790	8.399	7.127	6.211	12.045
26	Pujon	3.950	5.697	5.794	5.873	6.102	5.868	5.631	5.993	5.525	5.411	4.775	4.231	3.263	7.480
27	Ngantang	3.538	4.212	4.568	4.646	4.781	4.774	4.602	5.073	4.416	4.489	4.945	4.603	3.609	7.638
28	Kasembon	1.947	2.291	2.536	2.662	2.662	2.457	2.544	2.877	2.637	2.492	2.588	2.259	1.785	3.912
29	Gedangan	3.244	4.452	4.283	4.411	4.571	4.543	4.542	5.686	5.586	4.964	4.519	4.283	3.540	7.626
30	Tirtoyudo	3.675	5.166	5.278	5.555	5.454	5.222	5.166	6.238	6.315	5.543	5.049	4.801	4.054	8.413
31	Kromengan	2.330	3.040	3.225	3.239	3.212	3.094	3.197	3.865	3.682	3.521	3.493	3.226	2.692	6.394
32	Wonosari	2.333	3.288	3.529	3.616	3.589	3.399	3.557	4.130	4.057	3.803	3.606	3.536	2.968	6.883
33	Pagelaran	4.475	6.033	5.973	6.135	6.316	5.972	6.056	7.244	7.380	6.456	5.867	4.965	4.276	9.735
Jumlah		154.701	208.466	210.622	213.236	215.885	208.033	211.176	243.336	235.675	215.571	201.380	179.433	150.607	324.765

Sumber : Dinas Kependudukan dan Pencatatan Sipil Kabupaten Malang

5.6 Jumlah Data Agama Penduduk Per Kecamatan di Kabupaten Malang Tahun 2019-2020

No.	Kecamatan	2020													
		Jumlah Penduduk Berdasarkan Agama							Jumlah Penduduk Berdasarkan Agama						
		Islam	Kristen	Katholik	Hindu	Budha	Konghucu	Kepercayaan	Islam	Kristen	Katholik	Hindu	Budha	Konghucu	Kepercayaan
1	Donomulyo	73.793	892	2.353	21	10	1	10	74.588	894	2.326	21	5	1	10
2	Pegak	57.702	176	52	219	4	0	0	58.548	170	56	213	4	0	0
3	Banur	85.721	1.191	49	3	4	0	0	86.971	1.179	53	3	4	0	0
4	Sumbermanjing Wetan	98.210	15.273	37	18	5	0	0	99.578	15.348	43	17	5	0	0
5	Dampit	141.157	3.440	329	25	106	5	7	142.672	3.440	322	24	109	5	8
6	Ampelgading	64.154	1.835	13	509	7	0	9	64.658	1.812	10	503	4	0	9
7	Poncosukumo	106.061	103	98	112	829	0	0	108.026	106	97	118	820	0	0
8	Wajak	96.699	199	44	1	8	2	0	98.121	190	45	1	8	2	0
9	Turen	132.297	2.085	292	5	34	1	50	133.928	2.074	282	5	36	1	51
10	Gondanglegi	103.379	181	17	2	9	0	2	104.705	179	13	1	9	0	3
11	Kalipare	76.889	651	1.598	453	3	0	0	77.750	653	1.588	452	4	0	0
12	Sumberpucung	64.107	1.065	351	16	76	5	1	64.523	1.041	353	16	75	5	1
13	Kepanjen	119.060	1.346	723	305	59	13	0	120.246	1.358	719	298	57	12	1
14	Bululawang	76.291	582	81	11	13	4	0	77.475	586	84	12	14	4	0
15	Tajinan	60.824	285	62	4	0	0	0	61.761	287	63	4	0	0	0
16	Tumpang	83.892	739	407	12	27	0	0	85.272	734	418	12	27	0	0
17	Jabung	80.065	243	143	54	5	0	0	81.701	249	149	56	6	0	0
18	Pakis	151.599	2.740	1.478	165	56	6	4	153.755	2.785	1.502	161	59	6	4
19	Pakisaji	93.349	2.140	592	1.630	21	3	0	94.344	2.139	597	1.621	24	0	0
20	Ngajum	56.732	297	47	1.957	5	1	0	57.525	294	45	1.956	5	1	0
21	Wagir	87.669	1.871	590	3.751	62	0	33	88.835	1.915	607	3.749	65	0	31
22	Deu	66.493	3.091	1.559	85	136	7	0	67.399	3.116	1.555	82	140	7	0
23	Karangploso	85.377	1.503	467	82	12	0	0	86.468	1.505	456	83	13	0	0
24	Singosari	183.291	3.195	1.376	269	104	10	12	185.955	3.154	1.372	262	97	8	12
25	Lawang	113.753	4.362	1.865	118	285	10	39	115.283	4.376	1.855	129	282	10	40
26	Pujon	73.556	302	66	161	6	3	54	74.996	305	68	165	5	3	51
27	Ngantang	64.497	498	94	10	6	0	0	65.283	495	98	11	7	0	0
28	Kasembon	33.743	703	32	551	356	0	18	33.995	709	28	551	350	0	16
29	Gedangan	63.964	588	7	481	113	0	5	65.033	599	7	482	125	0	4
30	Tirtoyudo	66.512	8.223	38	8	54	0	1	67.539	8.279	49	8	53	0	1
31	Kromengan	43.734	3.957	120	12	4	0	0	44.080	3.987	128	11	4	0	0
32	Wonosari	50.670	1.099	208	9	103	1	1	50.875	1.106	202	9	100	1	1
33	Pegelaran	84.114	1.766	70	4	1	0	1	85.052	1.752	74	3	1	0	1
Jumlah		2.839.354	66.621	15.258	11.063	2.523	72	247	2.876.940	66.816	15.264	11.039	2.517	66	244

Sumber : Dinas Kependudukan dan Pencatatan Sipil Kabupaten Malang

Tabel 5.7. Jumlah Penduduk Wajib KTP Per Kecamatan di Kabupaten Malang Tahun 2019-2020

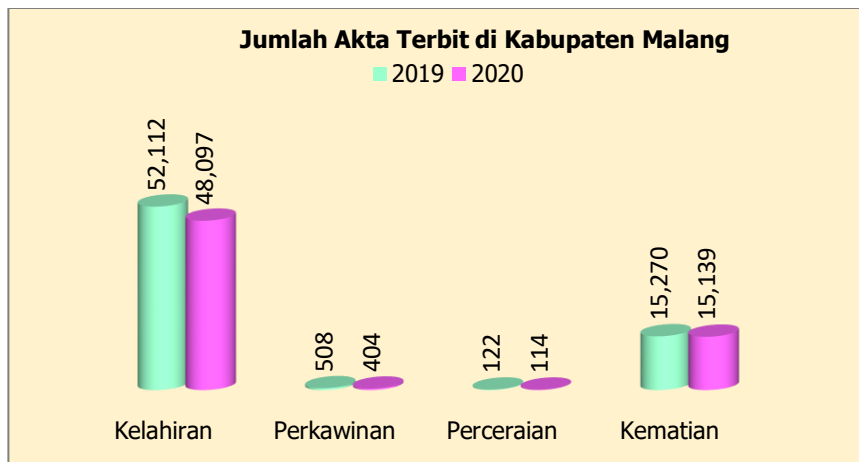
No.	Kecamatan	2019		2020	
		Jenis Kelamin		Jenis Kelamin	
		Laki-Laki	Perempuan	Laki-Laki	Perempuan
1	Donomulyo	31.139	31.290	31.540	31.671
2	Pagak	22.633	23.120	22.984	23.556
3	Bantur	33.729	35.157	34.348	35.811
4	Sumbermanjing Wetan	44.235	44.533	45.108	45.350
5	Dampit	56.499	57.253	57.425	58.258
6	Ampelgading	26.242	26.232	26.582	26.619
7	Poncokusumo	42.930	41.518	43.679	42.366
8	Wajak	37.838	37.658	38.536	38.418
9	Turen	51.950	52.069	52.825	53.010
10	Gondanglegi	39.658	40.803	40.334	41.522
11	Kalipare	31.688	32.248	32.129	32.768
12	Sumberpucung	25.510	26.118	25.733	26.420
13	Kepanjen	45.874	46.549	46.614	47.344
14	Bululawang	29.350	29.684	29.823	30.267
15	Tajinan	23.714	23.448	24.152	23.977
16	Tumpang	33.472	32.833	34.015	33.576
17	Jabung	31.421	30.070	32.084	30.715
18	Pakis	59.158	58.410	60.395	59.763
19	Pakisaji	37.323	37.066	37.920	37.729
20	Ngajum	23.012	22.728	23.387	23.173
21	Wagir	36.533	35.351	37.236	35.992
22	Dau	27.637	27.408	28.059	28.007
23	Karangploso	33.438	33.082	34.047	33.696
24	Singosari	72.005	71.058	73.092	72.426
25	Lawang	45.906	46.630	46.698	47.523
26	Pujon	29.032	27.566	29.594	28.288
27	Ngantang	25.839	25.119	26.258	25.548
28	Kasembon	14.075	13.463	14.243	13.647
29	Gedangan	25.640	25.847	26.140	26.379
30	Tirtoyudo	29.378	29.118	29.950	29.741
31	Kromengan	18.740	19.049	18.970	19.322
32	Wonosari	20.744	20.536	20.960	20.793
33	Pagelaran	32.888	33.976	33.476	34.503
Jumlah		1.139.230	1.136.990	1.158.336	1.158.178

Sumber: Dinas Kependudukan dan Pencatatan Sipil Kabupaten Malang

Tabel 5.8. Jumlah Penduduk yang Memiliki Kartu Keluarga per Kecamatan di Kabupaten Malang Tahun 2018-2020

No.	Kecamatan	2018	2019	2020
1	Donomulyo	23.909	24.987	25.779
2	Pagak	17.236	18.016	18.545
3	Bantur	25.829	27.169	27.993
4	Sumbermanjing Wetan	33.538	34.907	35.896
5	Dampit	42.420	44.301	45.567
6	Ampelgading	18.991	19.901	20.427
7	Poncokusumo	31.368	32.716	33.904
8	Wajak	27.883	29.109	30.028
9	Turen	39.574	41.130	42.274
10	Gondanglegi	29.291	30.565	31.548
11	Kalipare	24.152	25.127	25.864
12	Sumberpucung	20.237	21.012	21.566
13	Kepanjen	35.714	36.990	37.961
14	Bululawang	22.294	23.103	23.918
15	Tajinan	17.792	18.457	19.030
16	Tumpang	25.239	26.309	27.151
17	Jabung	23.641	24.663	25.656
18	Pakis	44.575	46.385	47.722
19	Pakisaji	27.939	29.019	29.745
20	Ngajum	16.511	17.284	17.875
21	Wagir	26.257	27.300	28.090
22	Dau	20.400	21.212	21.925
23	Karangploso	25.547	26.703	27.436
24	Singosari	54.848	57.002	58.716
25	Lawang	35.371	36.460	37.573
26	Pujon	21.346	22.205	23.060
27	Ngantang	20.020	20.825	21.481
28	Kasembon	10.489	10.972	11.209
29	Gedangan	18.818	19.812	20.507
30	Tirtoyudo	22.408	23.477	24.200
31	Kromengan	14.429	15.010	15.446
32	Wonosari	15.309	15.920	16.333
33	Pagelaran	24.426	25.487	26.255
Jumlah		857.801	893.535	920.680

Sumber: Dinas Kependudukan dan Pencatatan Sipil Kabupaten Malang



Gambar 5.4 Jumlah Akta Terbit di Kabupaten Malang Tahun 2019-2020

5.9 Jumlah Akta Terbit di Kabupaten Malang Tahun 2019-2020

No	Bulan	Kelahiran	Perkawinan	Perceraian	Kematian
Tahun 2019					
1	Januari	4.218	49	15	985
2	Februari	5.184	55	14	1.153
3	Maret	4.909	37	12	1.203
4	April	5.811	39	12	1.175
5	Mei	4.871	37	4	1.149
6	Juni	3.346	20	3	719
7	Juli	6.106	44	4	1.560
8	Agustus	5.371	30	11	1.172
9	September	6.336	62	6	1.556
10	Oktober	6.111	41	10	1.480
11	Nopember	6.051	41	19	1.600
12	Desember	6.798	53	12	1.518
	Jumlah	65.112	508	122	15.270
Tahun 2020					
1	Januari	4.495	28	15	3.050
2	Februari	6.021	42	10	1.801
3	Maret	5.243	37	10	1.422
4	April	2.093	44	11	642
5	Mei	2.045	17	5	636
6	Juni	3.226	27	14	916
7	Juli	3.722	32	10	972
8	Agustus	3.138	26	6	928
9	September	5.151	41	6	1.331
10	Oktober	4.826	28	5	1.314
11	Nopember	3.869	37	13	1.040
12	Desember	4.268	45	9	1.087
	Jumlah	48.097	404	114	15.139

Sumber: Dinas Kependudukan dan Pencatatan Sipil Kabupaten Malang

**Tabel 5.10 Jumlah Penduduk Menurut Jenis Pekerjaan di Kabupaten Malang
Tahun 2019-2020**

No.	Nama Pekerjaan	2019	2020
1	Belum/Tidak Bekerja	514.134	529.489
2	Mengurus Rumah Tangga	422.012	432.875
3	Pelajar/Mahasiswa	485.446	486.350
4	Pensiunan	16.164	16.106
5	Pegawai Negeri Sipil	20.358	20.120
6	Tentara Nasional Indonesia	9.982	9.932
7	Kepolisian Ri	2.116	2.108
8	Perdagangan	25.434	25.406
9	Petani/Pekebun	350.331	349.808
10	Peternak	2.446	2.412
11	Nelayan/Perikanan	1.460	1.456
12	Industri	1.105	1.077
13	Konstruksi	1.203	1.175
14	Transportasi	2.022	2.001
15	Karyawan Swasta	430.433	437.422
16	Karyawan Bumh	3.079	3.155
17	Karyawan Bumd	457	462
18	Karyawan Honoror	3.746	3.819
19	Buruh Harian Lepas	70.938	71.531
20	Buruh Tani/Perkebunan	90.704	90.612
21	Buruh Nelayan/Perikanan	230	230
22	Buruh Peternakan	712	712
23	Pembantu Rumah Tangga	4.474	4.372
24	Tukang Cukur	235	246
25	Tukang Listrik	819	780
26	Tukang Batu	8.976	8.983
27	Tukang Kayu	3.264	3.241
28	Tukang Sol Sepatu	175	178
29	Tukang Las/Pandai Besi	1.032	1.038
30	Tukang Jahit	2.498	2.522
31	Tukang Gigi	68	65
32	Penata Rias	310	314
33	Penata Busana	63	62
34	Penata Rambut	209	205
35	Mekanik	1.600	1.625
36	Seniman	288	302
37	Tabib	71	68
38	Paraji	109	106
39	Perancang Busana	53	56
40	Penterjemah	26	27
41	Imam Mesjid	74	79
42	Pendeta	425	415
43	Pastor	24	27
44	Wartawan	124	123
45	Ustadz/Mubaligh	676	670
46	Juru Masak	179	181
47	Promotor Acara	2	2
48	Anggota Dpr-Ri	3	1
49	Anggota Dpd	-	1
50	Anggota Bpk	2	2
51	Presiden	-	0
52	Wakil Presiden	-	0
53	Anggota Mahkamah Konstitusi	1	0

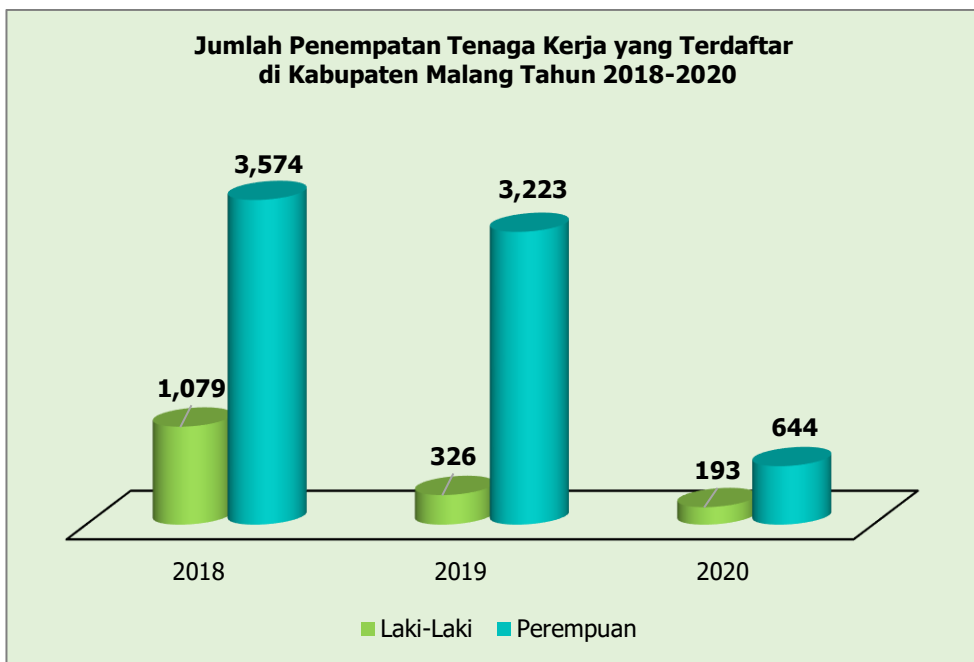
No.	Nama Pekerjaan	2019	2020
54	Anggota Kabinet/Kementerian	2	2
55	Duta Besar	4	4
56	Gubernur	-	0
57	Wakil Gubernur	-	0
58	Bupati	1	1
59	Wakil Bupati	-	0
60	Walikota	-	0
61	Wakil Walikota	-	0
62	Anggota Dprd Provinsi	3	3
63	Anggota Dprd Kabupaten/Kota	32	28
64	Dosen	2.008	2.078
65	Guru	19.978	20.417
66	Pilot	6	7
67	Pengacara	75	77
68	Notaris	52	57
69	Arsitek	124	128
70	Akuntan	53	55
71	Konsultan	170	177
72	Dokter	631	685
73	Bidan	1.199	1.276
74	Perawat	2.209	2.364
75	Apoteker	166	173
76	Psikiater/Psikolog	18	20
77	Penyiar Televisi	3	3
78	Penyiar Radio	27	29
79	Pelaut	247	251
80	Peneliti	53	53
81	Sopir	8.638	8.687
82	Pialang	51	47
83	Paranormal	70	67
84	Pedagang	22.945	22.851
85	Perangkat Desa	2.824	2.882
86	Kepala Desa	324	328
87	Biarawati	47	51
88	Wiraswasta	385.579	389.359
89	Lainnya	7.307	6.777
Jumlah		2.935.138	2.972.886

Sumber: Dinas Kependudukan dan Pencatatan Sipil Kabupaten Malang

Tabel 5.11 Upah Minimum Kabupaten, Jumlah Perusahaan yang Menanggihkan dan Jumlah Perusahaan yang Tercatat di Kabupaten Malang Tahun 2018-2020

Uraian	Tahun		
	2018	2019	2020
Upah Minimum Kabupaten (Rp)	2.574.807	2.782.564	3.018.275
Perusahaan yang Menanggihkan UMK (Unit)	2	2	5
Jumlah Perusahaan Tercatat (Unit)	1166	1170	1164

Sumber: Dinas Tenaga Kerja Kabupaten Malang



Gambar 5.5 Jumlah Lowongan Kerja yang Terdaftar di Kabupaten Malang Tahun 2018-2020

Tabel 5.12 Jumlah Lowongan Kerja yang Terdaftar, Dipenuhi, dan Dihapuskan yang Dirinci Menurut Jenis Pendidikan di Kabupaten Malang Tahun 2018-2020

Tingkat Pendidikan	2018									
	Sisa Tahun lalu		Terdaftar Tahun		Ditempatkan Tahun ini		Penghapusan		Sisa Akhir Tahun	
	L	P	L	P	L	P	L	P	L	P
SD	411	186	136	1055	48	1015	0	0	499	229
SMP	1.005	2.123	232	1422	91	1493	0	0	1130	2131
SMA	18.085	6.451	703	1091	494	902	0	0	18304	6630
D1-D4	111	277	0	4	0	5	0	0	111	275
S1	1.053	419	8	2	6	2	0	0	1055	419
S2	0	0	0	0	0	0	0	0	0	0
S3	0	0	0	0	0	0	0	0	0	0
Jumlah	20.665	9.456	1.079	3.574	639	3.417	0	0	21.099	9.684

Tingkat Pendidikan	2019									
	Sisa Tahun lalu		Terdaftar Tahun		Ditempatkan Tahun ini		Penghapusan		Sisa Akhir Tahun	
	L	P	L	P	L	P	L	P	L	P
SD	499	226	62	753	30	641	5	52	526	286
SMP	1130	2131	101	1466	69	1399	7	118	1155	2080
SMA	18304	6630	160	989	120	897	8	76	18336	6646
D1-D4	111	275	2	6	2	5	0	0	111	276
S1	1055	419	1	9	0	9	0	0	1056	419
S2	0	0	0	0	0	0	0	0	0	0
S3	0	0	0	0	0	0	0	0	0	0
Jumlah	21099	9681	326	3223	221	2951	20	246	21184	9707

Tingkat Pendidikan	2020									
	Sisa Tahun lalu		Terdaftar Tahun		Ditempatkan Tahun ini		Penghapusan		Sisa Akhir Tahun	
	L	P	L	P	L	P	L	P	L	P
SD	526	289	36	139	16	126	0	0	546	302
SMP	1155	2080	67	283	48	268	0	0	1174	2095
SMA	18336	6646	90	217	69	187	0	0	18357	6676
D1-D4	111	276	0	1	0	1	0	0	111	276
S1	1056	419	0	4	0	2	0	0	1056	421
S2	0	0	0	0	0	0	0	0	0	0
S3	0	0	0	0	0	0	0	0	0	0
Jumlah	21184	9710	193	644	133	584	0	0	21244	9770

Sumber: Dinas Tenaga Kerja Kabupaten Malang

Tabel 5.13 Lowongan Kerja yang Terdaftar, Dipenuhi, Dihapuskan Dirinci Menurut Klasifikasi Jabatan Indonesia (KJI) di Kabupaten Malang

No.	Kelompok Jabatan	Sisa Tahun lalu		Terdaftar Tahun		Ditempatkan Tahun ini		Penghapusan		Sisa Akhir Tahun		
		L	P	L	P	L	P	L	P	L	P	
		Tahun 2018										
1	Ahli Ilmu Pengetahuan Sosial Lainnya	1166	779	0	0	0	0	0	0	0	1166	779
2	Pemegang Buku Kasir dan tenaga Ybdi, Ytdl	662	856	58	7	61	12	0	0	0	659	851
3	Operator komputer dan Mesin Pengolah Data	412	312	0	0	0	4	0	0	0	412	308
4	Tenaga Distribusi Barang Kiriman	781	138	2	1	1	1	0	0	0	782	138
5	Juru Tata Usaha Perkantoran	1564	1084	0	0	0	0	0	0	0	1564	1084
6	Juru Tata Usaha Ybdi	315	317	0	0	0	0	0	0	0	315	317
7	Tenaga Penjualan, Pramu niaga/praga barang	1704	1478	98	30	59	9	0	0	0	1743	1499
8	Pembantu Rumah Tangga, Ybdi, Ytdl	585	50	458	2533	344	2856	0	0	0	638	53
9	Tenaga Usaha Jasa Lainnya	264	435	15	10	23	13	0	0	0	256	432
10	Pekerja Pertanian dan Peternakan umum	190	255	69	53	39	19	0	0	0	220	289
11	Pekerja Pertanian Tanaman Musiman	348	110	0	0	0	0	0	0	0	348	110
12	Pekerja Peternakan	160	108	0	0	0	0	0	0	0	160	108
13	Penjahit Pakaiian	128	222	0	0	0	0	0	0	0	128	222
14	Operator Pasang Mesin Perkakas	254	297	75	25	78	5	0	0	0	251	317
15	Operator Mesin Perkakas	1243	382	426	220	355	22	0	0	0	1359	585
16	Montir Kendaraan Bermotor	942	5	43	6	0	0	0	0	0	985	11
17	Montir Mesin, Tenaga Pemasangan Mesin Ytdl	432		8	0	0	0	0	0	0	440	0
18	Pengemudi Kendaraan Bermotor	238	9	0	0	0	0	0	0	0	238	9
19	Pekerja Kasar Ytdl	300	77	0	0	0	0	0	0	0	300	77
Jumlah		11688	6914	1252	2885	960	2941	0	0	0	11964	7189
Tahun 2019												
1	Ahli Ilmu Pengetahuan Sosial Lainnya	1166	779	0	0	0	0	0	0	0	1166	779
2	Pemegang Buku Kasir dan tenaga Ybdi, Ytdl	659	851	0	0	0	0	0	0	0	659	851
3	Operator komputer dan Mesin Pengolah Data	412	308	4	0	3	0	0	0	0	413	308
4	Tenaga Distribusi Barang Kiriman	782	138	0	0	0	0	0	0	0	782	138
5	Juru Tata Usaha Perkantoran	1564	1084	10	10	9	6	0	0	0	1565	1088
6	Juru Tata Usaha Ybdi	315	317	4	2	3	1	0	0	0	316	318
7	Tenaga Penjualan, Pramu niaga/praga barang	1743	1499	0	0	0	0	0	0	0	1743	1499
8	Pembantu Rumah Tangga, Ybdi, Ytdl	638	53	43	3127	12	2911	1	100	0	668	169
9	Tenaga Usaha Jasa Lainnya	256	432	0	0	0	0	0	0	0	256	432
10	Pekerja Pertanian dan Peternakan umum	220	289	0	0	0	0	0	0	0	220	289
11	Pekerja Pertanian Tanaman Musiman	348	110	0	0	0	0	0	0	0	348	110

No.	Kelompok Jabatan	Sisa Tahun lalu			Terdaftar Tahun			Ditempatkan Tahun ini			Penghapusan			Sisa Akhir Tahun		
		L	P		L	P		L	P		L	P		L	P	
13	Penjahit Pakaiatan	128	222	0	0	0	0	0	0	0	0	0	0	128	222	
14	Operator Pasang Mesin Perkakas	251	317	72	18		60	7		0	0	0	0	263	328	
15	Operator Mesin Perkakas	1359	585	185	46		130	10		19	146			1395	475	
16	Montir Kendaraan Bermotor	985	11	0	0	0	0	0	0	0	0	0	0	985	11	
17	Montir Mesin, Tenaga Pemasangan Mesin Ytdl	440	0	0	0	0	0	0	0	0	0	0	0	440	0	
18	Pengemudi Kendaraan Bermotor	238	9	0	0	0	0	0	0	0	0	0	0	238	9	
19	Pekerja Kasar Ytdl	300	77	0	0	0	0	0	0	0	0	0	0	300	77	
Jumlah		11964	7189	318	3203	217	2935	20	246	12045	7211	0	12105	7271	0	0
Tahun 2020																
1	Ahli Ilmu Pengetahuan Sosial Lainnya	1.166	779	-	-	-	-	-	-	-	-	-	-	1.166	779	
2	Pemegang Buku Kasir dan tenaga Ybdi, Ytdl	659	851	-	-	-	-	-	-	-	-	-	-	659	851	
3	Operator Komputer dan Mesin Pengolah Data	413	308	-	-	-	-	-	-	-	-	-	-	413	308	
4	Tenaga Distribusi Barang Kinman	782	138	-	-	-	-	-	-	-	-	-	-	782	138	
5	Juru Tata Usaha Perkantoran	1.565	1.088	-	-	-	-	-	-	-	-	-	-	1.565	1.088	
6	Juru Tata Usaha Ybdi	316	318	-	-	-	-	-	-	-	-	-	-	316	318	
7	Tenaga Penjualan, Pramu niaga/praga barang	1.743	1.499	-	-	-	-	-	-	-	-	-	-	1.743	1.499	
8	Pembantu Rumah Tangga, Ybdi, Ytdl	668	169	4	594	2	567	-	-	-	-	-	-	670	196	
9	Tenaga Usaha Jasa Lainnya	256	432	-	-	-	-	-	-	-	-	-	-	256	432	
10	Pekerja Pertanian dan Peternakan umum	220	289	-	-	-	-	-	-	-	-	-	-	220	289	
11	Pekerja Pertanian Tanaman Musiman	348	110	-	-	-	-	-	-	-	-	-	-	348	110	
12	Pekerja Peternakan	160	108	-	-	-	-	-	-	-	-	-	-	160	108	
13	Penjahit Pakaiatan	128	222	-	-	-	-	-	-	-	-	-	-	128	222	
14	Operator Pasang Mesin Perkakas	263	328	76	29	59	10	-	-	280	347	-	-	280	347	
15	Operator Mesin Perkakas	1.395	475	113	21	72	7	-	-	1.436	489	-	-	1.436	489	
16	Montir Kendaraan Bermotor	985	11	-	-	-	-	-	-	985	11	-	-	985	11	
17	Montir Mesin, Tenaga Pemasangan Mesin Ytdl	440	-	-	-	-	-	-	-	440	-	-	-	440	-	
18	Pengemudi Kendaraan Bermotor	238	9	-	-	-	-	-	-	238	9	-	-	238	9	
19	Pekerja Kasar Ytdl	300	77	-	-	-	-	-	-	300	77	-	-	300	77	
Jumlah		12045	7211	193	644	133	584	0	0	12105	7271	0	0	12105	7271	0

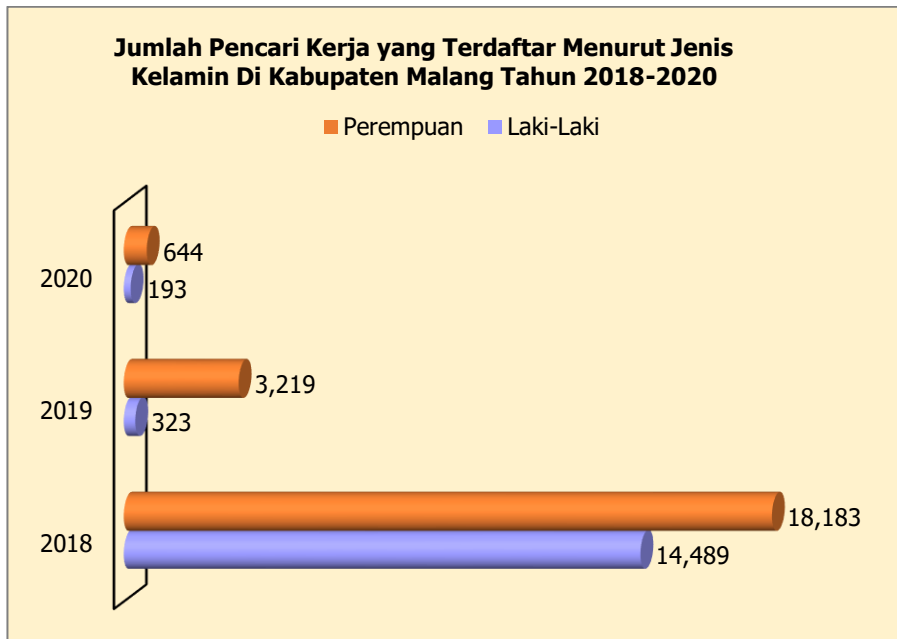
Sumber: Dinas Tenaga Kerja Kabupaten Malang

Table 5.14 Lowongan Kerja yang Terdaftar, Dipenuhi, Dihapuskan Dirinci Menurut Sektor Lapangan Usaha di Kabupaten Malang Tahun 2018-2020

No.	Sektor Lapangan Usaha	Sisa Tahun lalu						Sisa Akhir Tahun						
		Terdaftar Tahun			Ditempatkan Tahun ini			Penghapusan			Sisa Akhir Tahun			
		L	P	L	L	P	L	L	P	L	L	P	L	P
Tahun 2018														
1	Jasa Pertanian	0	0	0	0	0	0	0	0	0	0	0	0	0
2	Industri Makanan	0	0	0	0	0	0	0	0	0	0	0	0	0
3	Industri Pengolahan Tembakau & Bumbu Rokok	0	0	0	0	0	0	0	0	0	0	0	0	0
4	Industri Tekstil	0	0	0	0	0	0	0	0	0	0	0	0	5
5	Industri Pakaiian Jadi.	0	5	0	10	0	7	0	0	0	0	0	0	3
6	Industri Lainnya	763	391	490	322	382	118	0	0	0	880	592	0	0
7	Rumah Makan dan Minuman	0	23	0	22	0	0	0	0	0	0	0	0	45
8	Hotel dan Penginapan	0	40	0	0	0	0	0	0	0	0	0	0	40
9	Jasa Perusahaan	75	4	25	9	19	0	0	0	0	81	13	0	0
10	Jasa Reparasi	0	8	8	0	0	0	0	0	0	8	8	0	0
11	Jasa Binatu, Pencelupan & Pembersihan	0	40	0	0	0	29	0	0	0	0	0	0	11
12	Jasa Rumah Tangga	40	14	95	3112	43	3099	0	0	0	74	24	0	0
13	Jasa Perorangan Lainnya	70	28	43	6	0	0	0	0	0	113	34	0	0
14	Kegiatan yang Belum Jelas Batasannya	10	0	0	0	0	0	0	0	0	10	0	0	0
Jumlah		958	553	661	3481	444	3253	0	0	1166	775	0	0	0
Tahun 2019														
1	Jasa Pertanian	0	0	0	0	0	0	0	0	0	0	0	0	0
2	Industri Makanan	0	0	0	0	0	0	0	0	0	0	0	0	0
3	Industri Pengolahan Tembakau & Bumbu Rokok	0	0	0	0	0	0	0	0	0	0	0	0	0
4	Industri Tekstil	0	5	0	0	0	0	0	0	0	0	0	0	5
5	Industri Pakaiian Jadi.	0	3	0	0	0	0	0	0	0	0	0	0	3
6	Industri Lainnya	880	592	258	96	198	40	0	0	940	648	0	0	0
7	Rumah Makan dan Minuman	0	45	0	0	0	0	0	0	0	0	0	0	45
8	Hotel dan Penginapan	0	40	0	0	0	0	0	0	0	0	0	0	40
9	Jasa Perusahaan	81	13	0	0	0	0	0	0	81	13	0	0	0
10	Jasa Reparasi	8	8	0	0	0	0	0	0	8	8	0	0	0
11	Jasa Binatu, Pencelupan & Pembersihan	0	11	0	0	0	0	0	0	0	0	0	0	11
12	Jasa Rumah Tangga	74	24	18	2328	9	2220	0	0	83	132	0	0	0
13	Jasa Perorangan Lainnya	113	34	7	470	3	456	0	0	117	48	0	0	0
14	Kegiatan yang Belum Jelas Batasannya	10	0	0	0	0	0	0	0	10	0	0	0	0
Jumlah		1166	775	283	2894	210	2716	0	0	1239	953	0	0	0

No.	Sektor Lapangan Usaha	Sisa Tahun lalu						Terdaftar Tahun						Ditempatkan Tahun ini						Penghapusan						Sisa Akhir Tahun					
		L		P		L		P		L		P		L		P		L		P		L		P		L		P			
		Tahun 2020																													
1	Jasa Pertanian	0	0	0	0	0	0	0	0	0	0	0	0	0	0	0	0	0	0	0	0	0	0	0	0	0	0	0	0		
2	Industri Makanan	0	0	0	0	0	0	0	0	0	0	0	0	0	0	0	0	0	0	0	0	0	0	0	0	0	0	0	0		
3	Industri Pengolahan Tembakau & Bumbu Rokok	0	0	0	0	0	0	0	0	0	0	0	0	0	0	0	0	0	0	0	0	0	0	0	0	0	0	0	0		
4	Industri Tekstil	0	5	0	0	0	0	0	0	0	0	0	0	0	0	0	0	0	0	0	0	0	0	0	0	0	5	0	0		
5	Industri Pakaian Jadi.	0	3	0	0	0	0	0	0	0	0	0	0	0	0	0	0	0	0	0	0	0	0	0	0	0	3	0	0		
6	Industri Lainnya	935	502	189	0	50	131	17	0	0	0	0	0	0	0	0	0	0	0	0	0	0	0	0	0	993	535	0	0		
7	Rumah Makan dan Minuman	0	45	0	0	0	0	0	0	0	0	0	0	0	0	0	0	0	0	0	0	0	0	0	0	0	45	0	0		
8	Hotel dan Penginapan	0	40	0	0	0	0	0	0	0	0	0	0	0	0	0	0	0	0	0	0	0	0	0	0	0	40	0	0		
9	Jasa Perusahaan	81	13	0	0	0	0	0	0	0	0	0	0	0	0	0	0	0	0	0	0	0	0	0	81	13	0	0	0		
10	Jasa Reparasi	8	8	0	0	0	0	0	0	0	0	0	0	0	0	0	0	0	0	0	0	0	0	0	8	8	0	0	0		
11	Jasa Binatu, Pencelupan & Pembersihan	0	11	0	0	0	0	0	0	0	0	0	0	0	0	0	0	0	0	0	0	0	0	0	0	0	11	0	0		
12	Jasa Rumah Tangga	100	126	4	4	594	2	567	0	0	0	0	0	0	0	0	0	0	0	0	0	0	0	0	102	153	0	0	0		
13	Jasa Perorangan Lainnya	117	48	0	0	0	0	0	0	0	0	0	0	0	0	0	0	0	0	0	0	0	0	0	117	48	0	0	0		
14	Kegiatan yang Belum Jelas Batasannya	10	0	0	0	0	0	0	0	0	0	0	0	0	0	0	0	0	0	0	0	0	0	0	10	0	0	0	0		
Jumlah		1251	801	193	644	133	584	0	0	0	0	0	0	0	0	0	0	0	0	0	0	0	0	1311	861	0	0	0	0		

Sumber: Dinas Tenaga Kerja Kabupaten Malang



Gambar 5.6 Jumlah Pencari Kerja yang Terdaftar Menurut Jenis Kelamin di Kabupaten Malang Tahun 2018-2020

Tabel 5.15 Jumlah Pencari Kerja yang Terdaftar Menurut Tingkat Pendidikan dan Jenis Kelamin di Kabupaten Malang Tahun 2018-2020

Tingkat Pendidikan	2018			2019			2020		
	Jenis Kelamin		Jumlah Pencari Kerja	Jenis Kelamin		Jumlah Pencari Kerja	Jenis Kelamin		Jumlah Pencari Kerja
	L	P		L	P		L	P	
SD	503	230	733	62	753	815	36	139	175
SMP	1474	2817	4291	101	1466	1567	67	283	350
SMA	2599	7127	9726	157	989	1146	90	217	307
D1/D2/D3	1816	2834	4650	2	6	8	0	1	1
S1	8097	5175	13272	1	5	6	0	4	4
S2 dan S3	0	0	0	0	0	0	0	0	0
Jumlah	14489	18183	32672	323	3219	3542	193	644	837

Sumber: Dinas Tenaga Kerja Kabupaten Malang

5.16 Banyaknya Pencari Kerja yang Terdaftar, Ditempatkan, Dihapuskan Dirinci Menurut Tingkat Pendidikan di Kabupaten Malang Tahun 2018-2020

Tingkat Pendidikan	2018														
	Sisa Tahun lalu			Terdaftar Tahun			Ditempatkan Tahun ini			Penghapusan			Sisa Akhir Tahun		
	L	P		L	P		L	L	P	L	L	P	L	L	P
SD	411	186		140	993		48	962		0	0		503	230	
SMP	1.005	2.123		217	1.378		85	1.378		0	0		1.474	2.817	
SMA	18.085	6.441		695	1.002		484	837		0	0		21.599	7.127	
D1-D4	111	277		0	14		0	5		0	0		1.816	2.834	
S1	1.053	419		8	49		6	2		0	0		8.097	5.175	
S2	-	-		-	-		-	-		-	-		-	-	
S3	-	-		-	-		-	-		-	-		-	-	
Jumlah	20.665	9.446		1060	3450		623	3184		0	0		33.489	18.183	

Tingkat Pendidikan	2019														
	Sisa Tahun lalu			Terdaftar Tahun			Ditempatkan Tahun ini			Penghapusan			Sisa Akhir Tahun		
	L	P		L	P		L	L	P	L	L	P	L	L	P
SD	503	230		62	753		21	485		5	52		539	446	
SMP	1.474	2.817		97	1.457		55	1.037		7	118		1.509	3.119	
SMA	21.599	7.127		21.744	8.014		92	662		8	76		43.243	14.403	
D1-D4	1.816	2.834		2	6		2	5		0	0		1.816	2.835	
S1	8.097	5.175		1	9		0	8		0	0		8.098	5.176	
S2	-	-		-	-		-	-		-	-		-	-	
S3	-	-		-	-		-	-		-	-		-	-	
Jumlah	33.489	18.183		21906	10239		170	2197		20	246		55.205	25.979	

Tingkat Pendidikan	2020														
	Sisa Tahun lalu			Terdaftar Tahun			Ditempatkan Tahun ini			Penghapusan			Sisa Akhir Tahun		
	L	P		L	P		L	L	P	L	L	P	L	L	P
SD	530	290		36	139		16	126		0	0		550	303	
SMP	1.499	2.766		67	283		48	268		0	0		1.515	2.781	
SMA	21.628	7.143		90	217		69	187		0	0		21.649	7.173	
D1-D4	1.816	2.835		0	1		0	1		0	0		1.816	2.835	
S1	8.098	5.175		0	4		0	2		0	0		8.098	5.177	
S2	-	-		-	-		-	-		-	-		-	-	
S3	-	-		-	-		-	-		-	-		-	-	
Jumlah	33.571	18.209		193	644		133	584		0	0		33.628	18.269	

Sumber: Dinas Tenaga Kerja Kabupaten Malang

5.17 Pencari Kerja yang Tendaftar, Dihapus, Ditempatkan, Dirinci Menurut Klasifikasi Jabatan Indonesia Di Kabupaten Malang Tahun 2020

No.	Golongan Pokok	Sisa Tahun lalu						2020						Sisa Akhir Tahun					
		L		P		L		P		L		P		L		P			
		L	P	L	P	L	P	L	P	L	P	L	P	L	P	L	P		
1	Peneliti Kimia	176	168	-	-	-	-	-	-	-	-	-	-	-	-	-	176	168	
2	Peneliti Fisika	182	171	-	-	-	-	-	-	-	-	-	-	-	-	-	182	171	
3	Peneliti Ilmu Peng. Alam Lainnya	80	79	-	-	-	-	-	-	-	-	-	-	-	-	-	80	79	
4	Arsitek & Perencana Kota	105	51	-	-	-	-	-	-	-	-	-	-	-	-	-	105	51	
5	Ahli Teknik Sipil	482	88	-	-	-	-	-	-	-	-	-	-	-	-	-	482	88	
6	Ahli Teknik Listrik & Elektronik	563	33	-	-	-	-	-	-	-	-	-	-	-	-	-	563	33	
7	Ahli Teknik Mesin	496	64	-	-	-	-	-	-	-	-	-	-	-	-	-	496	64	
8	Ahli Teknik Kimia	234	164	-	-	-	-	-	-	-	-	-	-	-	-	-	234	164	
9	Ahli Teknik Industri	432	72	-	-	-	-	-	-	-	-	-	-	-	-	-	432	72	
10	Ahli Teknik Lain Ytdl	332	28	-	-	-	-	-	-	-	-	-	-	-	-	-	332	28	
11	Perancang Gambar Teknik	143	13	-	-	-	-	-	-	-	-	-	-	-	-	-	143	13	
12	Teknisi Teknik Sipil	987	11	-	-	-	-	-	-	-	-	-	-	-	-	-	987	11	
13	Teknisi Teknik Listrik & Elektronik	850	33	-	-	-	-	-	-	-	-	-	-	-	-	-	850	33	
14	Teknisi Teknik Mesin	765	30	-	-	-	-	-	-	-	-	-	-	-	-	-	765	30	
15	Teknisi Ytdl	789	97	-	-	-	-	-	-	-	-	-	-	-	-	-	789	97	
16	Peneliti Biologi, Zoologi, dan lain Ytdl	98	170	-	-	-	-	-	-	-	-	-	-	-	-	-	98	170	
17	Peneliti Peternakan	142	79	-	-	-	-	-	-	-	-	-	-	-	-	-	142	79	
18	Dokter	83	100	-	-	-	-	-	-	-	-	-	-	-	-	-	83	100	
19	Asisten Dokter	158	143	-	-	-	-	-	-	-	-	-	-	-	-	-	158	143	
20	Dokter Gigi	98	77	-	-	-	-	-	-	-	-	-	-	-	-	-	98	77	
21	Asisten Dokter Gigi	97	40	-	-	-	-	-	-	-	-	-	-	-	-	-	97	40	
22	Dokter Hewan	14	9	-	-	-	-	-	-	-	-	-	-	-	-	-	14	9	
23	Asisten Dokter Hewan	16	8	-	-	-	-	-	-	-	-	-	-	-	-	-	16	8	
24	Apoteker	167	114	-	-	-	-	-	-	-	-	-	-	-	-	-	167	114	
25	Asisten Apoteker	66	93	-	-	-	-	-	-	-	-	-	-	-	-	-	66	93	
26	Perawat Lain Ytdl	77	289	-	-	-	-	-	-	-	-	-	-	-	-	-	77	289	
27	Tenaga Bidang Kesehatan dan Tenaga Ytdl	142	212	-	-	-	-	-	-	-	-	-	-	-	-	-	142	212	
28	Ahli Statistik	39	17	-	-	-	-	-	-	-	-	-	-	-	-	-	39	17	
29	Ahli Matematika dan Aktuaris	185	107	-	-	-	-	-	-	-	-	-	-	-	-	-	185	107	
30	Teknisi Statistik dan Matematik	131	110	-	-	-	-	-	-	-	-	-	-	-	-	-	131	110	
31	Ahli Ekonomi	534	455	-	-	-	-	-	-	-	-	-	-	-	-	-	534	455	
32	Akuntansi	254	300	-	-	-	-	-	-	-	-	-	-	-	-	-	254	300	
33	Pengacara	279	148	-	-	-	-	-	-	-	-	-	-	-	-	-	279	148	
34	Notaris dan Ahli Hukum Ytdl	251	183	-	-	-	-	-	-	-	-	-	-	-	-	-	251	183	
35	Pengajar Perguruan Tinggi dan Akademi	129	91	-	-	-	-	-	-	-	-	-	-	-	-	-	129	91	

No.	Golongan Pokok	2020													
		Sisa Tahun lalu		Terdaftar Tahun		Ditempatkan Tahun Ini		Penghapusan		Sisa Akhir Tahun					
		L	P	L	P	L	P	L	P	L	P				
36	Pengajar Sekolah Lanjutan Atas	810	743	-	-	-	-	-	-	810	743	-	-	-	-
37	Pengajar Sekolah Lanjutan Pertama	945	748	-	-	-	-	-	-	945	748	-	-	-	-
38	Pengajar Sekolah Dasar	557	1.029	-	-	-	-	-	-	557	1.029	-	-	-	-
39	Pengajar Pra sekolah	1	136	-	-	-	-	-	-	1	136	-	-	-	-
40	Ahli Perpustakaan, Keasipan, Kurator	229	125	-	-	-	-	-	-	229	125	-	-	-	-
41	Ahli Ilmu Pengetahuan Sosial Lainnya	1.166	779	-	-	-	-	-	-	1.166	779	-	-	-	-
42	Manajer Pemasaran	269	194	-	-	-	-	-	-	269	194	-	-	-	-
43	Manajer Keuangan	269	136	-	-	-	-	-	-	269	136	-	-	-	-
44	Manajer Administrasi	292	199	-	-	-	-	-	-	292	199	-	-	-	-
45	Manajer Personalia	298	200	-	-	-	-	-	-	298	200	-	-	-	-
46	Pemegang Buku dan Tenaga Ybdl.	1.003	765	-	-	-	-	-	-	1.003	765	-	-	-	-
47	Kasir dan tenaga Ybdl.	271	768	-	-	-	-	-	-	271	768	-	-	-	-
48	Pemegang Buku, Kasir dan tenaga Ybdl, Ytdl	659	851	-	-	-	-	-	-	659	851	-	-	-	-
49	Operator Komputer & Mesin Pengolah Data	413	308	-	-	-	-	-	-	413	308	-	-	-	-
50	Tenaga Pengantar Surat.	375	13	-	-	-	-	-	-	375	13	-	-	-	-
51	Tenaga Distribusi Barang Kiriman.	782	138	-	-	-	-	-	-	782	138	-	-	-	-
52	Operator Radio Telepon, Telegrap Ybdl.	296	60	-	-	-	-	-	-	296	60	-	-	-	-
53	Juru Tata Usaha Perjudangan Logistik.	367	63	-	-	-	-	-	-	367	63	-	-	-	-
54	Juru Tata Usaha Perkantoran	1.564	1.084	-	-	-	-	-	-	1.564	1.084	-	-	-	-
55	Resepsionis dan Tata Usaha Biro Perjalanan	233	266	-	-	-	-	-	-	233	266	-	-	-	-
56	Juru Tata Usaha Perpustakaan/Keasipan.	338	178	-	-	-	-	-	-	338	178	-	-	-	-
57	Juru Tata Usaha Ybdl.	315	317	-	-	-	-	-	-	315	317	-	-	-	-
58	Tenaga Penjualan, Pramuniaga/Peraga Barang	1.743	1.499	-	-	-	-	-	-	1.743	1.499	-	-	-	-
59	Tenaga Usaha Penjualan dan Pembelian	458	243	-	-	-	-	-	-	458	243	-	-	-	-
60	Juru Masak	18	3	-	-	-	-	-	-	18	3	-	-	-	-
61	Pelayan Restoran, Bar Ybdl	194	55	-	-	-	-	-	-	194	55	-	-	-	-
62	Pembantu Rumah Tangga, Ybdl, Ytdl	668	131	4	594	2	567	-	-	670	158	-	-	-	-
63	Pemeliharaan dan Penjaga Gedung	310	7	-	-	-	-	-	-	310	7	-	-	-	-
64	Pembersih Gedung dan Tenaga Ybdl, Ytdl	190	11	-	-	-	-	-	-	190	11	-	-	-	-
65	Penatu dan Tenaga Ybdl	63	-	-	-	-	-	-	-	63	-	-	-	-	-
66	Penata, Pemangkas Rambut, Perwt. Kecantikan	32	413	-	-	-	-	-	-	32	413	-	-	-	-
67	Tenaga Jasa Kesehatan	183	82	-	-	-	-	-	-	183	82	-	-	-	-
68	Tenaga Usaha Jasa Lainnya	286	466	-	-	-	-	-	-	286	466	-	-	-	-
69	Pekerja Pertanian dan Peternakan Umum	190	255	-	-	-	-	-	-	190	255	-	-	-	-
70	Pekerja Pertanian Tanaman Musiman	348	110	-	-	-	-	-	-	348	110	-	-	-	-

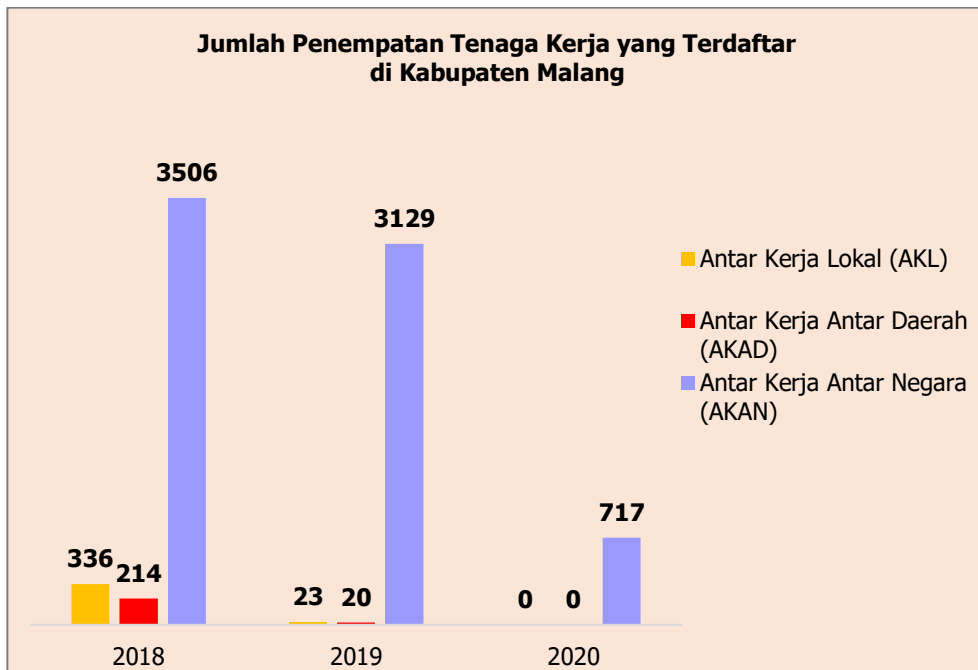
No.	Golongan Pokok	2020											
		Sisa Tahun lalu		Terdaftar Tahun Ini		Ditempatkan Tahun Ini		Penghapusan		Sisa Akhir Tahun			
		L	P	L	P	L	P	L	P	L	P		
71	Pekerja Peternakan	160	108	-	-	-	-	-	-	-	-	160	108
72	Pekerja Pembibitan, Juru Taman, Kebun	146	58	-	-	-	-	-	-	-	-	146	58
73	Operator Mesin dan Alat Pertanian, Peternakan	191	-	-	-	-	-	-	-	-	-	191	-
74	Pekerja Pertanian Peternakan Lainnya	287	145	-	-	-	-	-	-	-	-	287	145
75	Tenaga Usaha Kehutanan	105	82	-	-	-	-	-	-	-	-	105	82
76	Tenaga Budidaya Perikanan Darat	246	105	-	-	-	-	-	-	-	-	246	105
77	Pengawas produksi dan Mandor	276	46	-	-	-	-	-	-	-	-	276	46
78	Penjahit Pakailan	128	222	-	-	-	-	-	-	-	-	128	222
79	Operator Pasang Mesin Perkakas	773	22	76	29	59	10	-	-	-	-	790	41
80	Operator Mesin Perkakas	1.379	462	113	21	72	7	-	-	-	-	1.420	476
81	Montrir Kendaraan Bermotor	985	11	-	-	-	-	-	-	-	-	985	11
82	Montrir Mesin, Tenaga Pemasangan Mesin Ytdl.	440	-	-	-	-	-	-	-	-	-	440	-
83	Tukang Memasang Mesin & Peralatan Listrik	379	-	-	-	-	-	-	-	-	-	379	-
84	Tukang Memasang Mesin & Peralatan Elektronik	361	-	-	-	-	-	-	-	-	-	361	-
85	Montrir Alat-alat Elektronik	867	4	-	-	-	-	-	-	-	-	867	4
86	Instalator Listrik	164	-	-	-	-	-	-	-	-	-	164	-
87	Instalator Telepon dan telegrap	113	-	-	-	-	-	-	-	-	-	113	-
88	Instalator Jaringan Kabel Listrik	78	-	-	-	-	-	-	-	-	-	78	-
89	Tukang Batu dan Pasang Ubin	30	-	-	-	-	-	-	-	-	-	30	-
90	Tukang Cor Beton dan Teraso	16	-	-	-	-	-	-	-	-	-	16	-
91	Tukang Pasang Genteng dan Atap	13	-	-	-	-	-	-	-	-	-	13	-
92	Tukang Kayu	18	-	-	-	-	-	-	-	-	-	18	-
93	Tukang Plester	14	-	-	-	-	-	-	-	-	-	14	-
94	Tukang Pasang Isolasi/Penyekat	11	-	-	-	-	-	-	-	-	-	11	-
95	Tukang Pasang Kaca	15	-	-	-	-	-	-	-	-	-	15	-
96	Tenaga Bangunan Ytdl	106	576	-	-	-	-	-	-	-	-	106	576
97	Pengemudi Kendaraan Bermotor	238	9	-	-	-	-	-	-	-	-	238	9
98	Pekerja Kasar Ytdl	300	77	-	-	-	-	-	-	-	-	300	77
JUMLAH		33.550	18.149	193	644	133	584	-	-	-	-	33.610	18.209

Sumber: Dinas Tenaga Kerja Kabupaten Malang

Tabel 5.18. Jumlah Pencari Kerja Menurut Jenis Kejuruan di Kabupaten Malang Tahun 2018-2020

No.	Jenis Kejuruan	2018	2019	2020
1	Mengetik	0	0	0
2	Menjahit	0	50	0
3	Bordir	0	0	0
4	Pramusiwi	22	0	0
5	Akuntansi	92	0	0
6	Bahasa Inggris	40	20	20
7	Rias	0	40	0
8	Komputer	30	30	0
9	Bahasa Korea	0	0	20
10	Sulam Pita, Benang, Payet	0	0	60
11	Teknisi	0	0	40
Jumlah		184	140	140

Sumber: Dinas Tenaga Kerja Kabupaten Malang



Gambar 5.7 Jumlah Penempatan Tenaga Kerja yang Terdaftar di Kabupaten Malang Tahun 2018-2020

Tabel 5.19. Jumlah Penempatan Pencari Kerja yang Terdaftar di Kabupaten Malang Tahun 2018-2020 (Orang)

Program	2018	2019	2020
Antar Kerja Lokal (AKL)	336	23	-
Antar Kerja Antar Daerah (AKAD)	214	20	-
Antar Kerja Antar Negara (AKAN)	3506	3129	717
Jumlah	4056	3172	717

Sumber: Dinas Tenaga Kerja Kabupaten Malang

5.20 Penempatan Pencari Kerja menurut Jenis Antar Kerja Penerima Tenaga Kerja, Tingkat Pendidikan Pencari Kerja dan Jenis Kelamin di Kabupaten Malang Tahun 2018-2020

Tingkat Pendidikan	2018						Jumlah	
	Antar Kerja Lokal (AKL)		Antar Kerja Antar Daerah (AKAD)		Antar Kerja Antar Negara (AKAN)		L	P
	L	P	L	P	L	P		
SD	0	0	0	0	48	1015	48	1015
SMP	0	0	0	0	91	1493	91	1493
SMA	167	159	214	0	113	743	494	902
D1-D4	0	2	0	0	1	2	1	4
S1	6	2	0	0	0	0	6	2
S2	0	0	0	0	0	0	0	0
S3	0	0	0	0	0	0	0	0
Jumlah	173	163	214	0	253	3253	640	3416

Tingkat Pendidikan	2019						Jumlah	
	Antar Kerja Lokal (AKL)		Antar Kerja Antar Daerah (AKAD)		Antar Kerja Antar Negara (AKAN)		L	P
	L	P	L	P	L	P		
SD	0	0	0	0	30	641	30	641
SMP	0	0	0	0	69	1399	69	1399
SMA	14	2	4	16	102	879	120	897
D1-D4	2	1	0	0	0	4	2	5
S1	0	4	0	0	0	5	0	9
S2	0	0	0	0	0	0	0	0
S3	0	0	0	0	0	0	0	0
Jumlah	16	7	4	16	201	2928	221	2951

Tingkat Pendidikan	2020						Jumlah	
	Antar Kerja Lokal (AKL)		Antar Kerja Antar Daerah (AKAD)		Antar Kerja Antar Negara (AKAN)		L	P
	L	P	L	P	L	P		
SD	0	0	0	0	16	126	16	126
SMP	0	0	0	0	48	268	48	268
SMA	0	0	0	0	69	187	69	187
D1-D4	0	0	0	0	0	2	0	2
S1	0	0	0	0	0	1	0	1
S2	0	0	0	0	0	0	0	0
S3	0	0	0	0	0	0	0	0
Jumlah	0	0	0	0	133	584	133	584

Sumber: Dinas Tenaga Kerja Kabupaten Malang

Tabel 5.21. Jumlah Pelatihan Kerja di Kabupaten Malang Tahun 2020

No.	Kecamatan	Balai Latihan Kerja*	Lembaga Terakreditasi**	Lembaga Belum Terakreditasi***	Peserta Lembaga Pelatihan Kerja Pemerintah****
1	Donomulyo	-	-	-	-
2	Pagak	-	-	-	-
3	Bantur	-	-	-	-
4	Sumbermanjing Wetan	-	-	-	-
5	Dampit	-	-	-	-
6	Ampelgading	-	-	-	-
7	Poncokusumo	-	-	-	-
8	Wajak	-	-	-	-
9	Turen	2	2	-	26
10	Gondanglegi	2	2	-	39
11	Kalipare	-	-	-	-
12	Sumberpucung	-	-	-	-
13	Kepanjen	5	5	-	215
14	Bululawang	2	1	1	16
15	Tajinan	-	-	-	-
16	Tumpang	-	-	-	-
17	Jabung	-	-	-	-
18	Pakis	3	2	1	25
19	Pakisaji	1	1	-	-
20	Ngajum	1	1	-	3
21	Wagir	-	-	-	-
22	Dau	-	-	-	-
23	Karangploso	3	3	-	15
24	Singosari	4	4	-	79
25	Lawang	3	3	-	243
26	Pujon	-	-	-	-
27	Ngantang	3	3	-	124
28	Kasembon	-	-	-	-
29	Gedangan	-	-	-	-
30	Tirtoyudo	-	-	-	-
31	Kromengan	2	2	-	180
32	Wonosari	-	-	-	-
33	Pagelaran	-	-	-	-
Jumlah		31	29	2	965

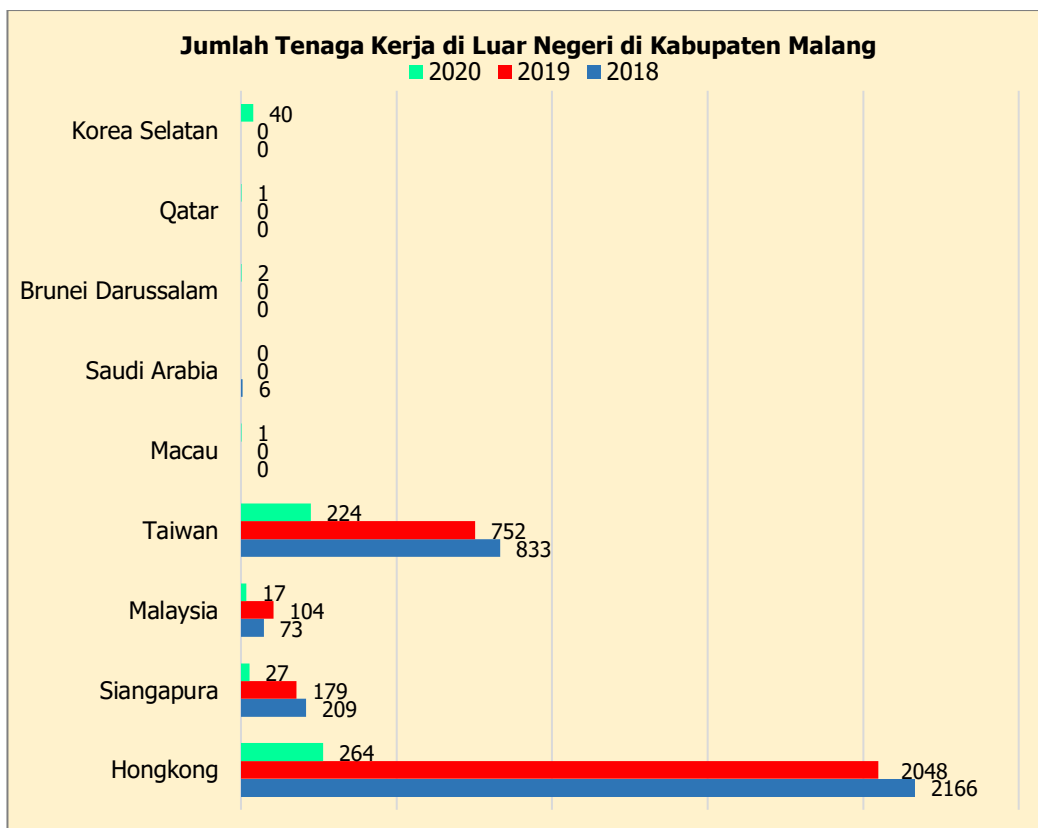
Sumber: Dinas Tenaga Kerja Kabupaten Malang

- * Balai Latihan Kerja diasumsikan Lembaga Pelatihan Kerja Swasta
- ** Lembaga Terakreditasi diasumsikan Lembaga Pelatihan Kerja Swasta yang memiliki Perizinan
- *** Lembaga belum Terakreditasi diasumsikan Lembaga Pelatihan Kerja Swasta yang belum memiliki Perizinan
- **** Peserta Lembaga Pelatihan Kerja diasumsikan Peserta Lembaga Pelatihan Kerja Swasta

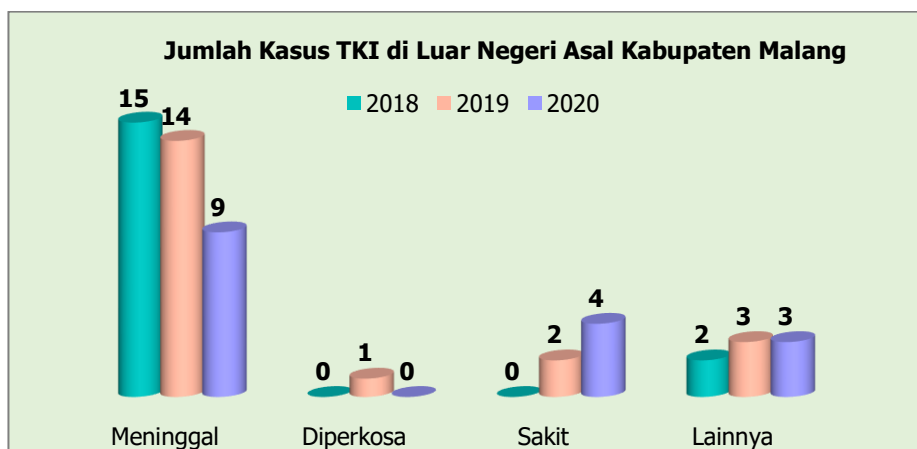
Tabel 5.22 Jumlah Pemutusan Hubungan Kerja (PHK) di Kabupaten Malang Tahun 2018-2020

Pemutusan Hubungan Kerja (PHK)	Tahun			Jumlah
	2018	2019	2020	
Kasus	10	3	4	17
Pekerja	9	3	4	16
Jumlah	19	6	8	33

Sumber: Dinas Tenaga Kerja Kabupaten Malang



Gambar 5.8 Jumlah Tenaga Kerja di Luar Negeri di Kabupaten Malang Tahun 2018-2020



Gambar 5.9 Jumlah Kasus TKI di Luar Negeri Asal Kabupaten Malang Tahun 2018-2020

5.23 Jumlah TKI Kabupaten Malang Menurut Negara Penempatan Tahun 2018-2020

No.	Kecamatan	2018										2019				
		Hongkong	Singapura	Malaysia	Taiwan	Saudi Arabia	Brunel Darussalam	Hongkong	Singapura	Malaysia	Taiwan	Saudi Arabia	Brunel Darussalam			
1	Donomulyo	153	4	2	43	0	0	14	0	0	2	0	0			
2	Pagak	75	4	0	15	0	0	10	0	1	5	0	0			
3	Bentur	182	21	5	56	0	2	3	0	0	2	0	0			
4	Sumbermanjing Wetan	184	19	4	106	0	0	12	0	1	3	0	0			
5	Dampit	160	25	9	61	0	0	3	1	1	2	0	0			
6	Ampelgading	83	6	1	26	0	0	47	13	3	13	0	0			
7	Poncokusumo	23	1	2	5	0	0	118	10	6	40	0	5			
8	Wajak	58	5	3	13	0	0	152	26	11	53	0	0			
9	Turen	118	16	2	51	0	0	83	3	4	30	0	0			
10	Gondanglegi	91	13	2	26	0	0	39	3	5	14	0	0			
11	Kalpares	177	11	6	63	0	0	9	2	0	9	0	0			
12	Sumberpucung	96	6	5	34	0	0	33	3	0	15	0	0			
13	Kepanjèn	95	9	5	34	0	2	80	11	4	22	0	2			
14	Bululawang	29	4	4	11	0	0	66	5	5	14	0	0			
15	Tajinan	18	7	0	4	0	0	153	1	1	59	0	0			
16	Tumpang	6	1	0	6	0	0	143	14	10	55	0	0			
17	Jabung	1	0	1	4	0	0	171	13	8	86	0	4			
18	Pakis	7	2	0	7	0	0	123	16	6	69	0	0			
19	Pakisaji	35	3	0	14	0	0	164	7	8	67	0	0			
20	Ngejlem	53	3	1	8	0	0	83	2	3	17	0	0			
21	Wagir	18	2	1	7	0	0	71	7	1	26	0	0			
22	Dau	8	0	0	3	0	0	18	2	1	6	0	0			
23	Karangploso	6	1	0	1	0	0	23	1	3	7	0	0			
24	Singosari	16	1	1	8	0	0	60	6	2	30	0	0			
25	Lawang	5	0	0	5	0	0	137	19	9	37	0	2			
26	Pujon	9	0	1	4	0	0	15	0	0	2	0	0			
27	Nganitang	14	2	7	23	0	0	17	0	0	5	0	0			
28	Kasembon	6	0	1	2	0	0	28	2	1	5	0	0			
29	Gedangan	122	18	2	72	0	1	14	3	3	3	0	0			
30	Tirtoyudo	82	3	0	31	0	1	22	3	1	4	0	0			
31	Kromengan	62	4	3	19	0	0	85	3	4	23	0	1			
32	Wonosari	38	1	2	26	0	0	43	1	2	23	0	0			
33	Pagelaran	136	17	3	45	0	0	9	2	0	4	0	0			
	Jumlah	2166	209	73	833	0	6	2048	179	104	752	0	14			

No.	Kecamatan	2020									
		Hongkong	Singapura	Malaysia	Taiwan	Macau	Saudi Arabia	Brunei Darussalam	Qatar	Korea Selatan	
1	Donomulyo	38	1	-	16	-	0	-	-	1	
2	Pagak	3	-	1	3	-	0	-	-	1	
3	Bantur	19	1	1	22	1	0	-	-	3	
4	Sumbermanjing Wetan	22	6	3	20	-	0	-	-	1	
5	Dampit	21	11	3	28	-	0	1	-	-	
6	Ampelgading	5	1	-	7	-	0	-	-	-	
7	Poncokusumo	2	-	1	1	-	0	-	-	-	
8	Wajak	8	-	-	2	-	0	-	-	1	
9	Turen	18	2	-	17	-	0	1	-	3	
10	Gondanglegi	11	-	-	1	-	0	-	-	2	
11	Kalipare	22	-	-	19	-	0	-	-	4	
12	Sumberpucung	15	-	1	14	-	0	-	1	2	
13	Kepanjen	8	-	2	7	-	0	-	-	4	
14	Bululawang	7	-	-	-	-	0	-	-	-	
15	Tajinan	2	-	-	-	-	0	-	-	2	
16	Tumpang	-	-	-	-	-	0	-	-	-	
17	Jabung	-	-	-	-	-	0	-	-	-	
18	Pakis	2	-	-	-	-	0	-	-	-	
19	Pakisaji	3	-	-	5	-	0	-	-	2	
20	Ngajum	4	-	-	3	-	0	-	-	1	
21	Wagir	-	-	-	2	-	0	-	-	1	
22	Dau	-	-	-	2	-	0	-	-	-	
23	Karangploso	1	-	-	-	-	0	-	-	-	
24	Singosari	1	-	-	3	-	0	-	-	-	
25	Lawang	1	-	-	-	-	0	-	-	-	
26	Pujon	-	-	-	-	-	0	-	-	-	
27	Ngantang	1	-	-	-	-	0	-	-	-	
28	Kasembon	-	-	-	2	-	0	-	-	-	
29	Gedangan	14	1	-	28	-	0	-	-	1	
30	Tirtoyudo	7	-	-	3	-	0	-	-	2	
31	Kromengan	9	1	4	2	-	0	-	-	3	
32	Wonosari	6	2	-	6	-	0	-	-	1	
33	Pagelaran	14	1	1	11	-	0	-	-	5	
Jumlah		264	27	17	224	1	0	2	1	40	

Sumber: Dinas Tenaga Kerja Kabupaten Malang

Catatan: Negara Penempatan pada Tahun 2020 bertambah yaitu Negara Macau, Qatar, dan Korea Selatan

5.24 Jumlah Kasus TKI Asal Kabupaten Malang Menurut Negara Tempat Bekerja dan Jenis Kasus Tahun 2018-2020

No.	Negara Tempat Bekerja	2018					2019					2020				
		Meninggal	Diperkosa	Sakit	Lainnya	Jumlah	Meninggal	Diperkosa	Sakit	Lainnya	Jumlah	Meninggal	Diperkosa	Sakit	Lainnya	Jumlah
1	Arab Saudi	3	-	-	-	3	3	1	-	-	4	-	-	1	-	1
2	Kuwait	-	-	-	-	0	-	-	-	0	0	-	-	-	-	0
3	Taiwan	1	-	-	1	2	2	-	-	2	4	1	-	-	1	
4	Hongkong	7	-	-	-	7	8	-	-	8	2	-	1	1	4	
5	Malaysia	3	-	-	-	3	1	-	2	1	4	5	2	2	9	
6	Singapura	-	-	-	1	1	-	-	-	0	0	-	-	-	0	
7	Abu Dhabi	-	-	-	-	0	-	-	-	0	0	-	-	-	0	
8	Brunel Darussalam	1	-	-	-	1	-	-	-	0	0	1	-	-	1	
Jumlah		15	0	0	2	17	14	1	2	3	20	9	4	3	16	

Sumber: Dinas Tenaga Kerja Kabupaten Malang

Tabel 5.25. Jumlah Pemberangkatan Transmigran Menurut Kecamatan Asal di Kabupaten Malang Tahun 2018-2020

No.	Kecamatan	2018		2019		2020	
		Rumah Tangga	Jiwa	Rumah Tangga	Jiwa	Rumah Tangga	Jiwa
1	Donomulyo	-	-	-	-	-	-
2	Pagak	-	-	-	-	-	-
3	Bantur	-	-	-	-	-	-
4	Sumbermanjing Wetan	-	-	-	-	-	-
5	Dampit	-	-	-	-	-	-
6	Ampelgading	-	-	-	-	-	-
7	Poncokusumo	-	-	-	-	-	-
8	Wajak	-	-	-	-	-	-
9	Turen	-	-	-	-	-	-
10	Gondanglegi	-	-	-	-	-	-
11	Kalipare	-	-	-	-	-	-
12	Sumberpucung	-	-	-	-	-	-
13	Kepanjen	1	2	-	-	-	-
14	Bululawang	-	-	1	2	-	-
15	Tajinan	-	-	-	-	-	-
16	Tumpang	-	-	-	-	-	-
17	Jabung	-	-	-	-	-	-
18	Pakis	-	-	-	-	-	-
19	Pakisaji	-	-	1	2	-	-
20	Ngajum	-	-	-	-	-	-
21	Wagir	-	-	-	-	-	-
22	Dau	-	-	-	-	-	-
23	Karangploso	-	-	1	4	-	-
24	Singosari	-	-	1	4	-	-
25	Lawang	-	-	1	4	-	-
26	Pujon	-	-	-	-	-	-
27	Ngantang	-	-	-	-	-	-
28	Kasembon	-	-	-	-	-	-
29	Gedangan	-	-	-	-	-	-
30	Tirtoyudo	-	-	-	-	-	-
31	Kromengan	-	-	-	-	-	-
32	Wonosari	-	-	-	-	-	-
33	Pagelaran	1	4	-	-	-	-
Jumlah		2	6	5	16	0	0

Sumber: Dinas Tenaga Kerja Kabupaten Malang

Tabel 5.26. Jumlah Pemberangkatan Transmigran Menurut Provinsi Tujuan di Kabupaten Malang Tahun 2018-2020

No.	Provinsi	2018		2019		2020	
		L	P	L	P	L	P
1	DI Aceh	-	-	-	-	-	-
2	Sumatra Utara	-	-	-	-	-	-
3	Sumatra Barat	-	-	-	-	-	-
4	Riau	-	-	-	-	-	-
5	Jambi	-	-	-	-	-	-
6	Sumatra Selatan	-	-	-	-	-	-
7	Bengkulu	-	-	-	-	-	-
8	Lampung	-	-	-	-	-	-
9	Kalimantan Barat	4	3	-	-	-	-
10	Kalimantan Tengah	-	-	-	-	-	-
11	Kalimantan Selatan	-	-	-	-	-	-
12	Kalimantan Utara	-	-	5	16	-	-
13	Sulawesi Utara	-	-	-	-	-	-
14	Sulawesi Tengah	-	-	-	-	-	-
15	Sulawesi Selatan	-	-	-	-	-	-
16	Sulawesi tenggara	-	-	-	-	-	-
17	Maluku/Maluku Tengah	-	-	-	-	-	-
18	Nusa Tenggara Timur	-	-	-	-	-	-
19	Nusa Tenggara Barat	-	-	-	-	-	-
20	Irian Jaya	-	-	-	-	-	-
21	Gorontalo	-	-	-	-	-	-
Jumlah		0	0	5	16	0	0

Sumber: Dinas Tenaga Kerja Kabupaten Malang

Tabel 5.27 Jumlah Pemberangkatan Transmigran Menurut Bulan di Kabupaten Malang Tahun 2018-2020

Bulan	2018		2019		2020	
	Rumah Tangga	Jiwa	Rumah Tangga	Jiwa	Rumah Tangga	Jiwa
Januari	-	-	-	-	-	-
Februari	-	-	-	-	-	-
Maret	-	-	-	-	-	-
April	-	-	-	-	-	-
Mei	-	-	-	-	-	-
Juni	-	-	-	-	-	-
Juli	-	-	-	-	-	-
Agustus	-	-	-	-	-	-
September	-	-	-	-	-	-
Oktober	-	-	-	-	-	-
Nopember	5	16	-	-	-	-
Desember	-	-	-	-	-	-
Jumlah	5	16	0	0	0	0

Sumber: Dinas Tenaga Kerja Kabupaten Malang



BAB 6

TRANSPORTASI, KOMUNIKASI & PARIWISATA

*Transportation, Communication
and Tourism*

BAB 6

TRANSPORTASI, KOMUNIKASI DAN PARIWISATA /

Transportation, Communication and Tourism

Dalam bab ini memuat data mengenai transportasi, komunikasi, dan pariwisata di Kabupaten Malang. Banyaknya kendaraan lulus uji yang dilakukan oleh Dinas Perhubungan Kabupaten Malang pada tahun 2020 mencapai 51.297 kendaraan dengan jumlah mobil barang terbanyak yaitu 47.281 (Tabel 6.2). Banyaknya Moda Angkutan Barang yaitu truk barang umum menjadi angkutan yang memiliki jumlah terbanyak di Kabupaten Malang, sebanyak 3.955 unit di Tahun 2020. Sedangkan banyak Moda Angkutan Umum Bus di Tahun 2020 meningkat dari Tahun 2019 yaitu menjadi 1.149 unit (Gambar 6.5-6.6). Di Kabupaten Malang terdapat 2 jenis Stasiun yaitu Barang dan Stasiun Orang. Terdapat 1 stasiun barang yang letaknya di Stasiun Lawang. Banyaknya kendaraan di tahun 2019 di Kabupaten Malang sebanyak 1.205.609 dengan rincian kendaraan roda dua sebanyak 1.108.028 dan kendaraan roda empat sebanyak 97.581. jumlah ini mengalami peningkatan dibandingkan pada tahun 2018 yang berjumlah 1.110.732 dengan rincian kendaraan roda dua sebanyak 1.027.320 dan kendaraan roda empat sebanyak 83.412 (Tabel 6.11).

Pada bidang komunikasi dan informatika, semua unit kerja kecamatan, perangkat daerah, dan rumah sakit di Kabupaten Malang telah terhubung dengan akses internet yang dikelola oleh Dinas Kominfo Kabupaten Malang (Tabel 6.26, 6.27, 6.28). Jumlah kunjungan *website* resmi Kabupaten Malang per bulan pada tahun 2020 mencapai 302.405 kunjungan, jumlah ini mengalami penurunan dibandingkan dua tahun sebelumnya (Gambar 6.7). Kunjungan ke *website* Kabupaten Malang paling banyak diakses melalui *mobile phone* sebanyak 68,71%, melalui dekstop 30,82%, dan melalui tablet 0,47% pada Tahun 2020 (Tabel 6.18). Jumlah pengaduan masyarakat berdasarkan jenis pengaduan pada tahun 2018 hingga 2020 dapat dilihat rincian pengaduan per bulan pada Tabel 6.20. Jumlah pengaduan terus meningkat tiap tahunnya dengan pengaduan terbanyak melalui E-Lapor pada Tahun 2020 yaitu sebanyak 379 aduan. Aduan terbanyak ditujukan kepada Dinas Kependudukan dan Pencatatan Sipil sebanyak 124 aduan (Tabel 6.21).

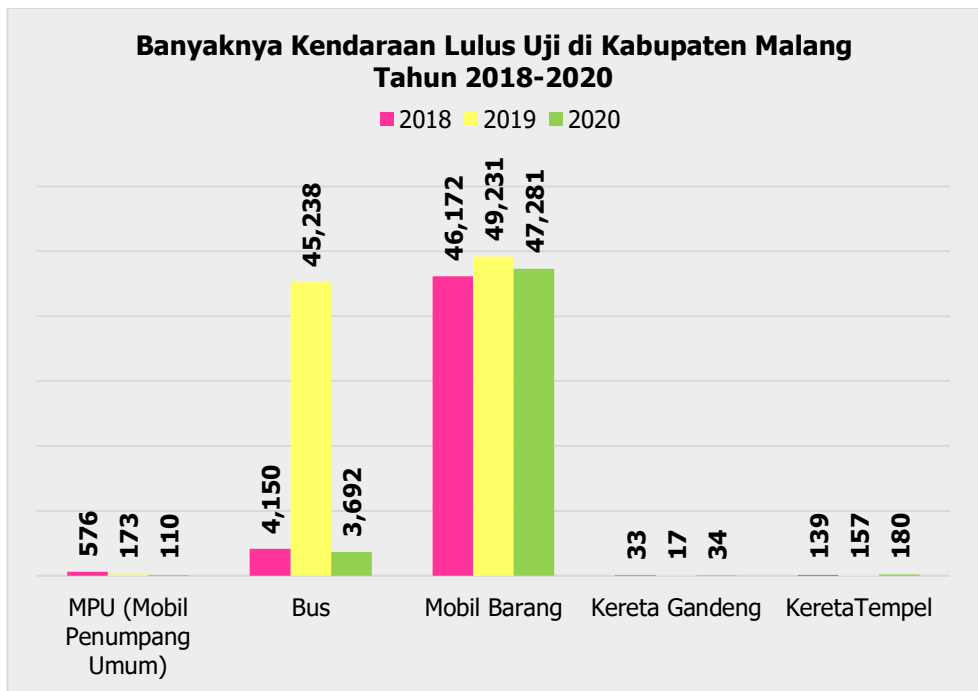
Wisatawan adalah seseorang atau kelompok orang yang melakukan suatu perjalanan wisata. Wisatawan domestik (Wisnus) adalah wisatawan yang berasal dari dalam negeri/lokal. Wisatawan mancanegara (wisman) ialah setiap pengunjung yang mengunjungi suatu negara di luar tempat tinggalnya, didorong oleh satu atau beberapa keperluan tanpa bermaksud memperoleh penghasilan di tempat yang dikunjungi dan lamanya kunjungan tersebut tidak lebih dari satu tahun (12 bulan). Banyaknya wisata mancanegara yang datang ke Kabupaten Malang Pada Tahun 2020 sebanyak 3.412 wisatawan, jumlah ini mengalami penurunan yang sangat drastis bila dibandingkan tahun-tahun sebelumnya yang disebabkan oleh pandemi. Sedangkan wisatawan domestik mencapai 1.099.945 wisatawan yang juga mengalami penurunan (Tabel 6.30). Usaha penyediaan akomodasi adalah usaha yang menyediakan pelayanan penginapan yang dapat dilengkapi dengan pelayanan pariwisata lainnya. Usaha penyediaan akomodasi dapat berupa hotel, vila, pondok wisata, bumi perkemahan, dan akomodasi lainnya yang digunakan untuk tujuan pariwisata. Hotel adalah penyediaan akomodasi secara harian berupa kamar-kamar di dalam satu bangunan yang dapat dilengkapi dengan jasa pelayanan makan dan minum, kegiatan hiburan dan/atau fasilitas lainnya. Banyaknya wisatawan domestik maupun mancanegara yang menginap di hotel wilayah Kabupaten Malang berjumlah 41.663 wisatawan (Tabel 6.31). Pariwisata merupakan salah satu sektor yang paling terdampak adanya pandemi sehingga membuat berbagai tempat-tempat wisata di Kabupaten Malang ditutup dalam jangka waktu yang cukup lama.

Tabel 6.1 Kategori dan Luas Terminal di Kabupaten Malang Tahun 2019-2020

Tahun 2019				
Lokasi Terminal	Tipe	Luas (m ²)		Keterangan
		Tanah	Bangunan	
Talangagung Kepanjen	C	5.557 m ²		
Dampit	C	63.785 m ²		
Singosari	C	-		Satu area dengan Pasar Singosari
Turen Belakang Pasar Turen				
Wonosari	C	-		Areal Parkir Kendaraan (APK)
Gondanglegi	C	4.080 m ²		
Karangploso	C	-		Satu area dengan Pasar Karangploso
Lawang	C	-		Ruang Terbuka Hijau
Tumpang	C	-		Satu area dengan Pasar Tumpang
Jumlah/Total		73.422 m²		

Tahun 2020				
Lokasi Terminal	Tipe	Luas (m ²)		Keterangan
		Tanah	Bangunan	
Talangagung Kepanjen	C	5.557 m ²		
Dampit	C	6.000 m ²		
Singosari	C	1.080 m ²		Satu area dengan Pasar Singosari
Turen Belakang Pasar Turen	C	-		Terminal dan Areal Parkir Kendaraan (APK)
Wonosari	C	2.500 m ²		Areal Parkir Kendaraan (APK)
Gondanglegi	C	3.105 m ²		
Karangploso	C	1.880 m ²		Satu area dengan Pasar Karangploso
Lawang	C	1.650 m ²		Terminal / Ruang Terbuka Hijau
Tumpang	C	1.660 m ²		Satu area dengan Pasar Tumpang
Jumlah/Total		20.122 m²		

Sumber: Dinas Perhubungan Kabupaten Malang



Gambar 6.1 Banyaknya Kendaraan Lulus Uji Menurut Jenis dan Statusnya Tiap Bulan di Kabupaten Malang Tahun 2018 – 2020

Tabel 6.2 Banyaknya Kendaraan Lulus Uji Menurut Jenis dan Statusnya Tiap Bulan di Kabupaten Malang Tahun 2018 – 2020

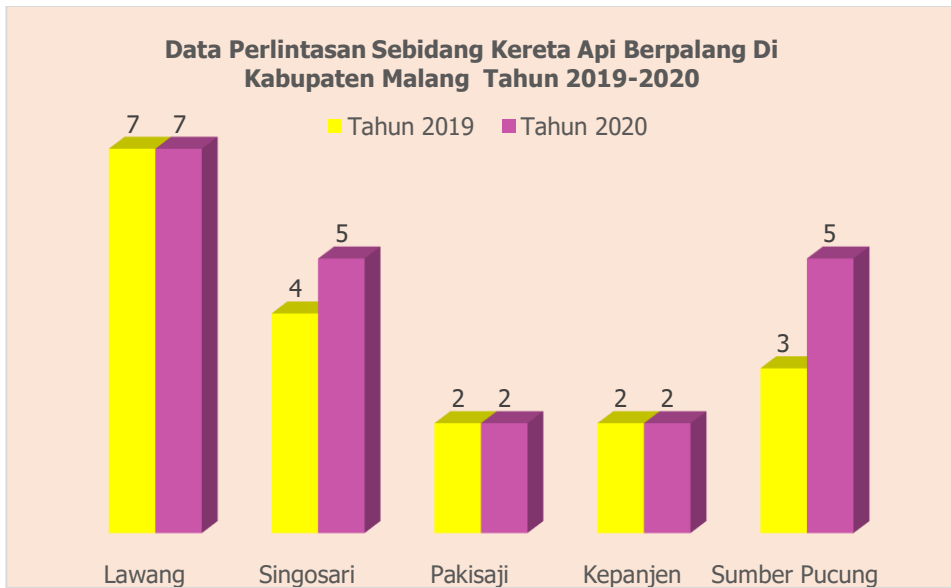
Banyaknya Kendaraan Lulus Uji Tahun 2018							
Bulan	Jenis	MPU (Mobil Penumpang Umum)	Bus	Mobil Barang	Kereta		Jumlah
					Gandeng	Tempel	
Januari	Umum	1	283	951	4	7	1.246
	Bukan Umum	4	55	2.746	0	0	2.805
Februari	Umum	17	228	830	2	7	1.084
	Bukan Umum	10	74	2.742	0	0	2.826
Maret	Umum	113	234	1.124	3	4	1.478
	Bukan Umum	5	72	2.472	0	0	2.549
April	Umum	110	241	968	1	22	1.342
	Bukan Umum	2	78	3.053	0	0	3.133
Mei	Umum	133	218	1.498	2	16	1.867
	Bukan Umum	4	91	3.368	2	0	3.465
Juni	Umum	65	199	778	0	13	1.055
	Bukan Umum	5	82	2.433	1	0	2.521
Juli	Umum	70	194	914	7	6	1.191
	Bukan Umum	2	64	2.914	0	0	2.980
Agustus	Umum	10	301	832	0	11	1.154
	Bukan Umum	5	83	2.974	0	0	3.062
September	Umum	9	379	725	2	7	1.122
	Bukan Umum	0	83	2.889	3	0	2.975

Banyaknya Kendaraan Lulus Uji Tahun 2018							
Bulan	Jenis	MPU (Mobil Penumpang Umum)	Bus	Mobil Barang	Kereta		Jumlah
					Gandeng	Tempel	
Oktober	Umum	8	310	922	0	19	1.259
	Bukan Umum	0	79	3.274	2	0	3.355
Nopember	Umum	2	299	1.071	4	12	1.388
	Bukan Umum	0	96	3.276	0	0	3.372
Desember	Umum	1	313	755	0	14	1.083
	Bukan Umum	0	94	2.663	0	1	2.758
Jumlah	Umum	539	3.199	11.368	25	138	15.269
	Bukan Umum	37	951	34.804	8	1	35.801
Total		576	4.150	46.172	33	139	51.070

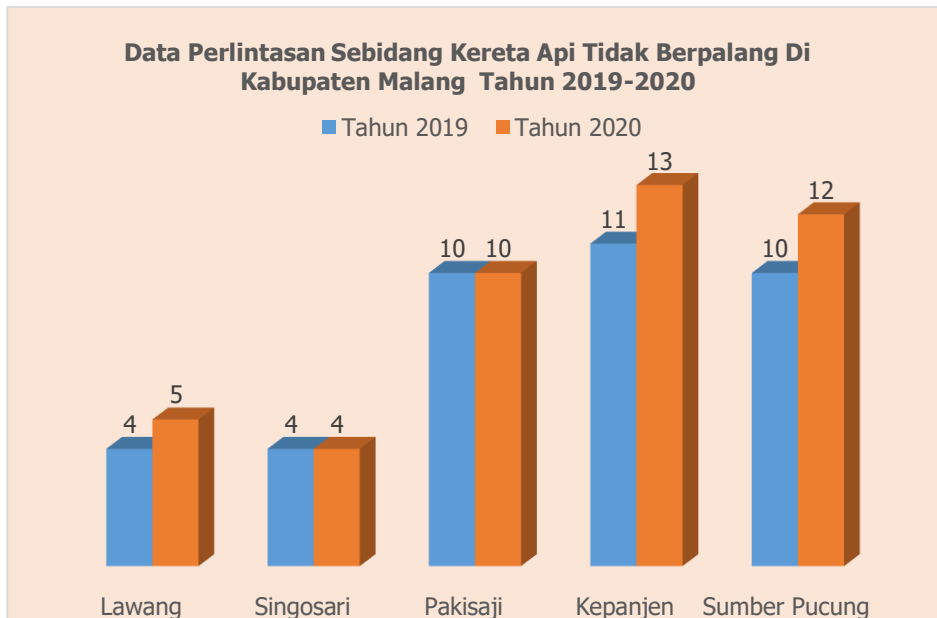
Banyaknya Kendaraan Lulus Uji Tahun 2019							
Bulan	Jenis	MPU (Mobil Penumpang Umum)	Bus	Mobil Barang	Kereta		Jumlah
					Gandeng	Tempel	
Januari	Umum	2	242	834	2	6	1.086
	Bukan Umum	0	90	3.440	1	2	3.533
Februari	Umum	14	258	785	0	11	1.068
	Bukan Umum	0	81	2.977	1	1	3.060
Maret	Umum	5	343	748	0	9	1.105
	Bukan Umum	0	87	3.080	0	0	3.167
April	Umum	7	303	1.006	4	13	1.333
	Bukan Umum	0	77	3.429	0	0	3.506
Mei	Umum	30	386	1.329	2	28	1.775
	Bukan Umum	0	123	3.970	0	0	4.093
Juni	Umum	31	110	627	0	5	773
	Bukan Umum	0	68	2.129	0	0	2.197
Juli	Umum	1	280	891	1	6	1.179
	Bukan Umum	0	97	3.540	0	3	3.640
Agustus	Umum	11	238	771	0	8	1.028
	Bukan Umum	0	89	3.045	2	1	3.137
September	Umum	5	401	736	0	6	1.148
	Bukan Umum	0	91	3.200	0	1	3.292
Oktober	Umum	7	343	925	2	21	1.298
	Bukan Umum	0	81	3.640	0	0	3.721
Nopember	Umum	30	353	1.012	2	27	1.424
	Bukan Umum	0	123	3.903	0	0	4.026
Desember	Umum	30	191	648	0	9	878
	Bukan Umum	0	83	2.566	0	0	2.649
Jumlah	Umum	173	3.448	10.312	13	149	14.095
	Bukan Umum	0	1.090	38.919	4	8	40.021
Total		173	4.538	49.231	17	157	54.116

Banyaknya Kendaraan Lulus Uji Tahun 2020							
Bulan	Jenis	MPU (Mobil Penumpang Umum)	Bus	Mobil Barang	Kereta		Jumlah
					Gandeng	Tempel	
Januari	Umum	0	234	830	1	8	1.073
	Bukan Umum	0	110	3.563	0	0	3.673
Februari	Umum	7	219	696	2	7	931
	Bukan Umum	0	95	2.946	0	0	3.041
Maret	Umum	4	244	724	3	9	984
	Bukan Umum	0	94	3.097	1	0	3.192
April	Umum	26	281	756	1	20	1.084
	Bukan Umum	0	61	3.090	4	0	3.155
Mei	Umum	17	167	949	2	30	1.165
	Bukan Umum	0	77	3.059	1	0	3.137
Juni	Umum	5	202	1.061	0	10	1.278
	Bukan Umum	0	92	3.214	0	0	3.306
Juli	Umum	1	240	828	1	8	1.078
	Bukan Umum	0	102	3.585	1	0	3.688
Agustus	Umum	6	231	676	2	9	924
	Bukan Umum	0	90	2.970	0	0	3.060
September	Umum	5	208	767	4	17	1.001
	Bukan Umum	0	95	3.317	0	0	3.412
Oktober	Umum	22	214	716	3	17	972
	Bukan Umum	0	85	2.860	0	0	2.945
Nopember	Umum	14	192	863	4	26	1.099
	Bukan Umum	0	87	3.211	1	0	3.299
Desember	Umum	3	188	750	3	19	963
	Bukan Umum	0	84	2.753	0	0	2.837
Jumlah	Umum	110	2.620	9.616	26	180	12.552
	Bukan Umum	0	1.072	37.665	8	0	38.745
Total		110	3.692	47.281	34	180	51.297

Sumber : Dinas Perhubungan Kabupaten Malang



Gambar 6.2 Data Perlintasan Kereta Api Berpalang di Kabupaten Malang Tahun 2019 – 2020



Gambar 6.3 Data Perlintasan Kereta Api Tidak Berpalang di Kabupaten Malang Tahun 2019 – 2020

Tabel 6.3 Data Perlintasan Kereta Api di Kabupaten Malang Tahun 2019 – 2020

Kecamatan	Perlintasan Sebidang Kereta Api		Jumlah	Keterangan
	Sebidang Berpalang	Sebidang Tidak Berpalang		
Tahun 2019				
Lawang	7	4	11	2 Overpass dan 1 Underpass
Singosari	4	4	8	1 Overpass
Pakisaji	2	10	12	-
Kepanjen	2	11	13	-
Sumber Pucung	3	10	13	2 Overpass
Jumlah	18	37	55	
Tahun 2020				
Lawang	7	5	12	2 Overpass dan 1 Underpass
Singosari	5	4	9	1 Overpass
Pakisaji	2	10	12	-
Kepanjen	2	13	15	-
Sumber Pucung	5	12	17	2 Overpass
Jumlah	21	44	65	

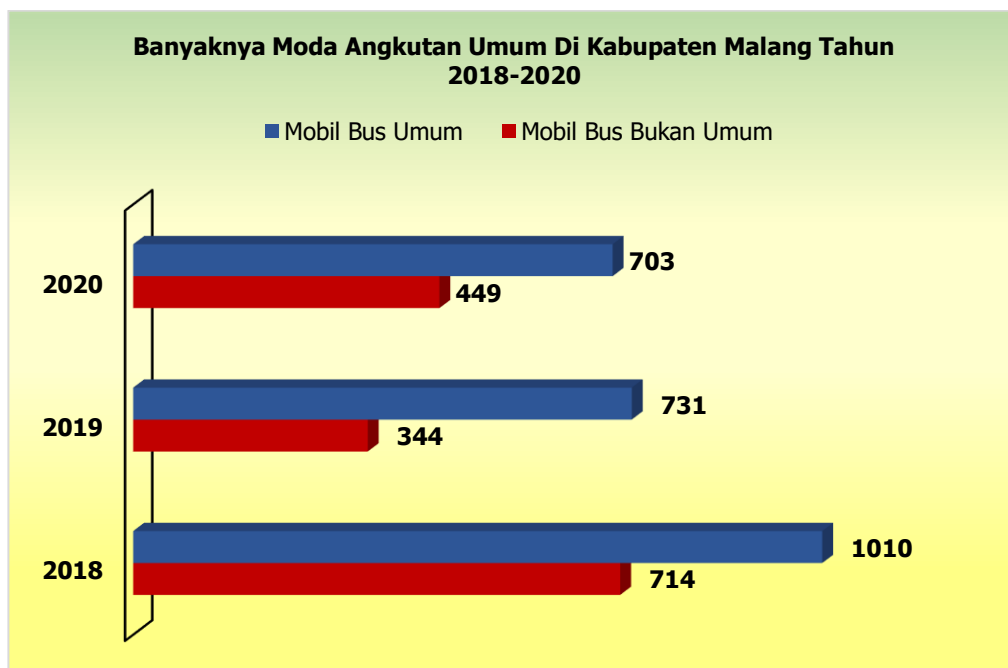
Sumber : Dinas Perhubungan Kabupaten Malang

Tabel 6.4 Banyaknya Trayek Angkutan Umum di Kabupaten Malang Tahun 2018-2020

No	Trayek	2018	2019	2020
1	Bocek-Batu	3	2	3
2	Batu-Tlekung-Junrejo-Landungsari	5	6	3
3	Batu-Torongrejo-Landungsari	2	2	2
4	Batu-Giripurno-Karangploso	32	31	33
5	Batu-Landungsari	18	14	4
6	Sidoluhur-Patal-Lawang	18	16	15
7	Sumberporong-Lawang-Ketindan-Wonosari	15	15	14
8	Singosari-Dengkol-Wonorejo-Jabung	30	16	23
9	Singosari-Sekarpuro	9	13	2
10	Singosari-Karangploso	34	24	28
11	T.Talangagung-Slorok-Jambuwer	14	15	15
12	Sumberrejo-Tegalweru-Landungsari	10	10	2
13	Singosari-Lowokjati	13	6	2
14	Singosari-Klampok-Purwoasri	5	6	3
15	Batu-Kasembon	2	2	0
16	Madyopuro-Mangliawan-T.Arjosari	1	1	0
17	T.Talangagung-Ngajum-Gunungkawi	46	29	16
18	T.Talangagung-Slorok-Plaosan-Gunungkawi	13	17	9
19	T.Talangagung-Plaosan-Gunungkawi	4	4	4
20	Kemiri-Jabung-Pakis-Sekarpuro	3	2	0
21	Singosari-Sumberawan	11	11	4

No	Trayek	2018	2019	2020
22	Singosari-Toyomarto-Wonosari	12	12	8
23	Glugur-Lang Lang-T.Arjosari	1	0	0
24	Singosari-Lang Lang-Glugur	15	15	2
25	Karangploso-Landungsari	9	4	5
26	Dampit-Jagalan-Ampelgading	3	0	0
27	T.Talangagung-Ngajum-Maduarjo	8	6	4
28	Turen-Druju-Wonokerto	2	0	0
29	T.Talangagung-Gondanglegi-Turen	31	30	17
30	Tumpang-Poncokusumo-Wajak	22	22	22
31	Jabung-Sukopuro- Tumpang	0	0	0
32	Wajak –Turen- Gondanglegi	0	0	0
33	Sumbersuko- Wagir-Mulyorejo	0	0	0
34	Gondanglegi- Balearjo-T.Talangagung	0	0	0
35	Babaan-Ngasem-Sanan-T.Talangagung	0	0	0
36	Singosari-Biru-Gunungrejo	0	0	0
Jumlah		394	331	240

Sumber : Dinas Perhubungan Kabupaten Malang

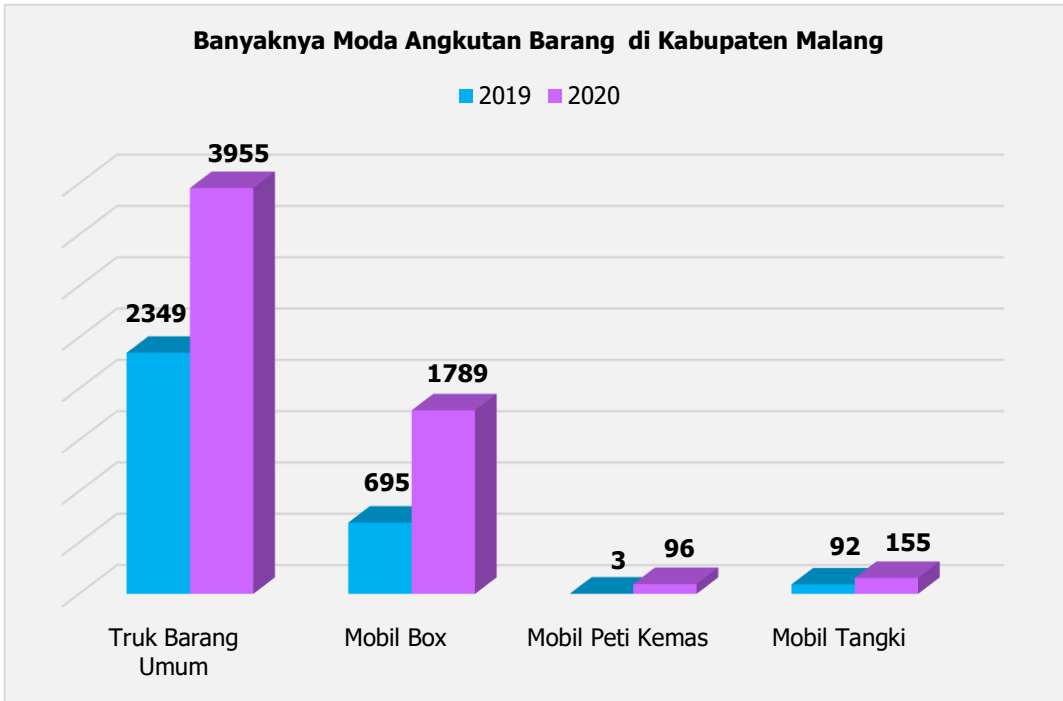


Gambar 6.4 Banyaknya Moda Angkutan Mobil Bus di Kabupaten Malang Tahun 2018-2020

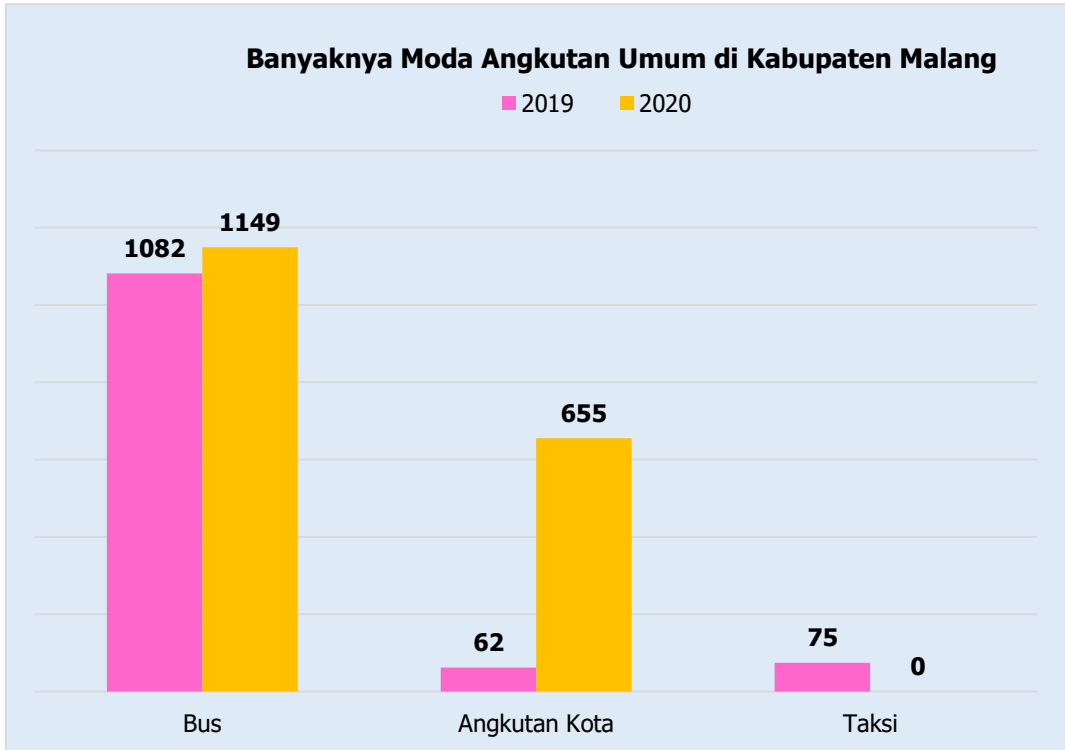
Tabel 6.5 Banyaknya Moda Angkutan Mobil Bus di Kabupaten Malang Tahun 2018-2020

No	Kecamatan	2018		2019		2020	
		Mobil Bus		Mobil Bus		Mobil Bus	
		Bukan Umum	Umum	Bukan Umum	Umum	Bukan Umum	Umum
1	Donomulyo	20	-	4	7	18	-
2	Pagak	26	2	4	8	13	-
3	Bantur	24	2	4	7	17	-
4	Sumbermanjing Wetan	16	3	3	6	16	-
5	Dampit	49	161	34	72	21	53
6	Ampelgading	26	15	4	8	22	-
7	Poncokusumo	14	1	4	8	10	-
8	Wajak	30	-	3	7	14	-
9	Turen	46	34	5	11	25	-
10	Gondanglegi	21	-	3	6	18	-
11	Kalipare	26	9	4	9	16	-
12	Sumberpucung	30	15	4	10	11	5
13	Kepanjen	8	-	109	231	39	417
14	Bululawang	17	-	2	5	9	-
15	Tajinan	8	-	1	2	3	-
16	Tumpang	19	3	2	4	5	-
17	Jabung	15	-	5	11	6	-
18	Pakis	27	12	5	12	16	17
19	Pakisaji	21	7	5	12	14	-
20	Ngajum	8	1	1	2	4	-
21	Wagir	6	-	1	1	6	-
22	Dau	17	2	1	3	6	-
23	Karangploso	18	2	1	3	10	-
24	Singosari	54	159	23	48	39	56
25	Lawang	40	524	97	206	22	135
26	Pujon	12	35	-	1	6	20
27	Ngantang	8	-	1	2	3	-
28	Kasembon	2	-	1	1	-	-
29	Gedangan	20	-	3	7	15	-
30	Tirtoyudo	26	5	3	6	11	-
31	Kromengan	32	15	4	8	15	-
32	Wonosari	8	2	1	2	6	-
33	Pagelaran	20	1	2	5	13	-
Jumlah		714	1.010	344	731	449	703

Sumber : Dinas Perhubungan Kabupaten Malang



Gambar 6.5 Jumlah Moda Angkutan Barang di Kabupaten Malang Tahun 2019-2020



Gambar 6.6 Jumlah Moda Angkutan Umum di Kabupaten Malang Tahun 2019-2020

Tabel 6.6 Banyaknya Moda Angkutan Barang di Kabupaten Malang Tahun 2019-2020

No	Kecamatan	Truk Barang Umum		Mobil Box		Mobil Peti Kemas		Mobil Tangki	
		2019	2020	2019	2020	2019	2020	2019	2020
1	Donomulyo	57	3	11	15			2	
2	Pagak	87	193	9	30			4	9
3	Bantur	127	211	9	8			5	6
4	Sumbermanjing Wetan	137	237	19	38			5	
5	Dampit	148	274	22	68	1	15	6	1
6	Ampelgading	77	146	9	2			3	
7	Poncokusumo	60	77	36	11			2	1
8	Wajak	131	208	21	18			5	4
9	Turen	175	316	38	70			7	3
10	Gondanglegi	71	127	14	17		3	3	12
11	Kalipare	111	204	15	13			4	8
12	Sumberpucung	25	40	15	16			1	
13	Kepanjen	88	104	34	90			4	1
14	Bululawang	67	124	17	110	1	21	3	3
15	Tajinan	32	69	10	14			1	
16	Tumpang	57	76	34	15			2	
17	Jabung	56	65	35	15			2	13
18	Pakis	62	182	35	316			3	10
19	Pakisaji	78	137	27	187	1	47	3	11
20	Ngajum	46	60	9	9			2	11
21	Wagir	27	26	19	55			1	1
22	Dau	43	30	27	43			2	7
23	Karangploso	42	32	27	106			2	3
24	Singosari	60	236	36	313		5	2	9
25	Lawang	51	155	31	128		5	2	4
26	Pujon	51	47	32	6			2	18
27	Ngantang	53	25	34	7			2	12
28	Kasembon	31	2	18	-			1	3
29	Gedangan	100	178	11	12			4	5
30	Tirtoyudo	80	164	10	22			3	
31	Kromengan	29	54	8	13			1	
32	Wonosari	32	57	9	7			1	
33	Pagelaran	58	96	14	15			2	
Jumlah		2349	3955	695	1789	3	96	92	155

Sumber : Dinas Perhubungan Kabupaten Malang

Tabel 6.7 Banyaknya Moda Angkutan Umum di Kabupaten Malang Tahun 2019-2020

No	Kecamatan	Bus		Angkutan Kota		Taksi		Ojek		Becak	
		2019	2020	2019	2020	2019	2020	2019	2020	2019	2020
1	Donomulyo	11	18		1						
2	Pagak	12	13		2						
3	Bantur	11	17	14	3						
4	Sumbermanjing Wetan	9	16		3						
5	Dampit	106	74		21						
6	Ampelgading	12	22		5						
7	Poncokusumo	12	10		12						
8	Wajak	10	14	6	9						
9	Turen	17	25		11						
10	Gondanglegi	9	18	22	55						
11	Kalipare	13	16		5						
12	Sumberpucung	14	16		7						
13	Kepanjen	340	453	8	82						
14	Bululawang	7	9		2						
15	Tajinan	3	3		1						
16	Tumpang	7	5		46						
17	Jabung	16	6		6						
18	Pakis	17	33		51	75					
19	Pakisaji	17	14		15						
20	Ngajum	4	4	6	30						
21	Wagir	2	6		9						
22	Dau	5	6		14						
23	Karangploso	5	10		61						
24	Singosari	71	95		79						
25	Lawang	304	157		93						
26	Pujon	1	26		2						
27	Ngantang	3	3		1						
28	Kasembon	2	-		-						
29	Gedangan	10	15	1	1						
30	Tirtoyudo	10	11		2						
31	Kromengan	12	15	3	16						
32	Wonosari	3	6		9						
33	Pagelaran	7	13	2	1						
Jumlah		1082	1149	62	655	75	0	0	0	0	0

Sumber : Dinas Perhubungan Kabupaten Malang

Tabel 6.8 Banyaknya Stasiun Kereta Api di Kabupaten Malang Tahun 2020

Jenis Stasiun Kereta Api	Tahun 2020	
	Jumlah	Keterangan
Stasiun Orang	6	
Stasiun Barang	1	Stasiun Lawang
Stasiun Operasional (depo)	0	
Jumlah	7	

Sumber : Dinas Perhubungan Kabupaten Malang

Catatan : Data Tahun 2018-2020 tetap

Tabel 6.9 Banyaknya Perusahaan Angkutan Umum Di Kabupaten Malang Tahun 2020

Perusahaan Angkutan Umum	Tahun 2020
Milik Pemerintah	-
Milik Swasta	73
Jumlah	73

Sumber : Dinas Perhubungan Kabupaten Malang

Catatan : Data Tahun 2018-2020 tetap

Tabel 6.10 Banyaknya Terminal Dan Penumpang Di Kabupaten Malang Tahun 2018 – 2020

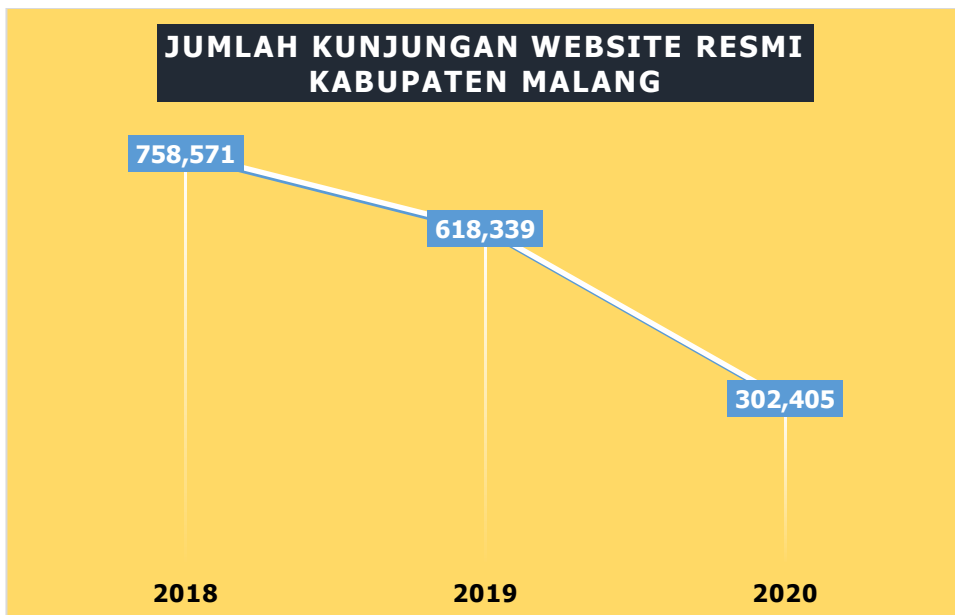
Tipe Terminal	Jumlah Terminal			Jumlah Penumpang Masuk			Jumlah Penumpang Keluar		
	2018	2019	2020	2018	2019	2020	2018	2019	2020
Tipe A	-	-	-	-	-	-	-	-	-
Tipe B	-	-	-	-	-	-	-	-	-
Tipe C	9	9	8	748	748	-	748	748	-

Sumber : Dinas Perhubungan Kabupaten Malang

Tabel 6.11 Banyaknya Kendaraan di Kabupaten Malang Tahun 2018-2020

No	Kecamatan	2018		2019		2020	
		Jenis Kendaraan		Jenis Kendaraan		Jenis Kendaraan	
		Roda 2	Roda 4	Roda 2	Roda 4	Roda 2	Roda 4
1	Donomulyo	23.730	1.508	24.514	1.666		
2	Pagak	18.760	1.184	19.438	1.313		
3	Bantur	25.839	1.542	27.074	1.731		
4	Sumbermanjing Wetan	31.610	1.865	32.949	2.044		
5	Dampit	43.842	3.014	45.528	3.302		
6	Ampelgading	16.794	861	17.594	950		
7	Poncokusumo	29.621	1.574	30.881	1.779		
8	Wajak	28.034	1.636	29.074	1.814		
9	Turen	53.357	4.284	55.164	4.702		
10	Gondanglegi	33.059	2.737	34.322	3.111		
11	Kalipare	27.743	1.814	28.691	1.986		
12	Sumberpucung	26.103	2.391	27.070	2.590		
13	Kepanjen	20.173	1.342	57.883	7.110		
14	Bululawang	31.605	2.898	32.787	3.099		
15	Tajinan	21.396	1.312	22.396	1.496		
16	Tumpang	29.550	2.086	30.736	2.361		
17	Jabung	24.762	1.285	25.991	1.447		
18	Pakis	69.917	7.373	73.158	8.166		
19	Pakisaji	42.734	3.870	44.710	4.203		
20	Ngajum	21.005	1.275	22.091	1.464		
21	Wagir	37.905	2.336	39.603	2.617		
22	Dau	34.289	5.073	35.525	5.410		
23	Karangploso	41.567	4.297	43.314	4.776		
24	Singosari	88.430	9.899	92.219	10.845		
25	Lawang	51.587	5.478	53.786	6.027		
26	Pujon	23.783	1.949	25.320	2.140		
27	Ngantang	20.173	1.342	21.588	1.457		
28	Kasembon	5.422	492	5.884	551		
29	Gedangan	19.968	1.108	20.684	1.218		
30	Tirtoyudo	20.688	1.144	21.520	1.240		
31	Kromengan	18.362	1.481	19.050	1.637		
32	Wonosari	17.775	1.176	18.590	1.333		
33	Pagelaran	27.737	1.786	28.894	1.996		
Jumlah		1.027.320	83.412	1.108.028	97.581	-	-

Sumber : Dinas Perhubungan Kabupaten Malang

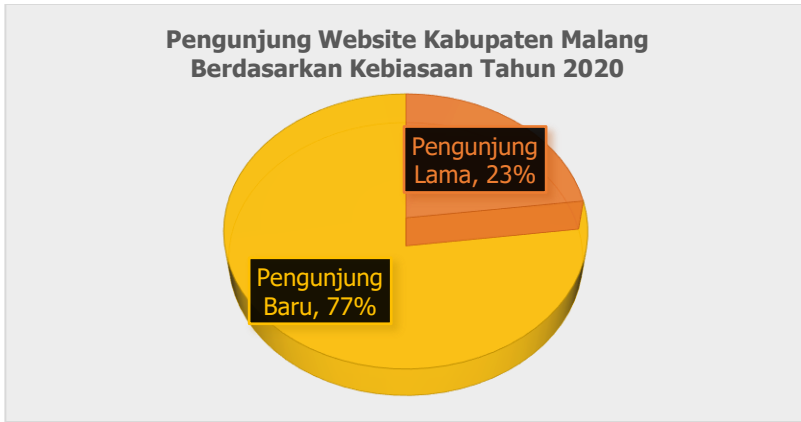


Gambar 6.7 Jumlah Kunjungan *Website* Resmi Kabupaten Malang Tahun 2018 – 2020

Tabel 6.12 Banyaknya Kunjungan *Website* Resmi Kabupaten Malang Tahun 2018-2020

Bulan	2018	2019	2020
Januari	31.222	65.493	48.686
Februari	31.111	37.431	29.911
Maret	30.770	37.270	31.205
April	27.803	32.790	20.142
Mei	28.889	29.685	10.821
Juni	22.416	24.104	12.535
Juli	32.119	33.318	12.473
Agustus	29.924	32.858	22.674
September	82.275	44.138	30.898
Oktober	206.496	48.895	37.376
November	122.656	144.260	25.921
Desember	112.890	88.097	19.763
Jumlah	758.571	618.339	302.405

Sumber : Dinas Komunikasi dan Informatika Kabupaten Malang

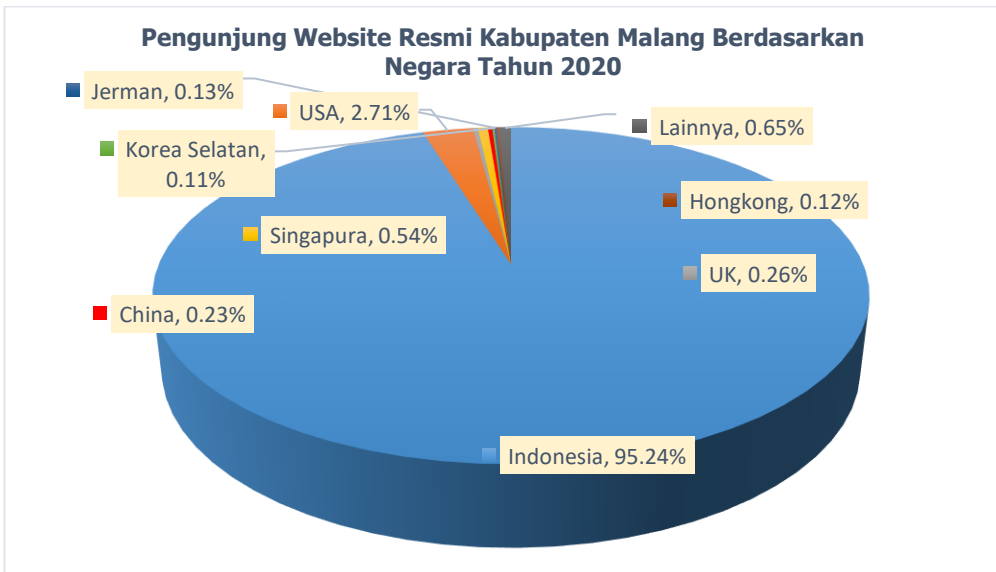


Gambar 6.8 Banyaknya Pengunjung *Website* Resmi Kab. Malang Berdasarkan Kebiasaan Tahun 2020

Tabel 6.13 Banyaknya Pengunjung *Website* Resmi Kabupaten Malang Berdasarkan Kebiasaan Tahun 2018-2020

Tipe Pengunjung	2018		2019		2020	
	Jumlah	Persentase	Jumlah	Persentase	Jumlah	Persentase
Pengunjung Lama	56.486	20%	49.200	19%	25.941	23%
Pengunjung Baru	226.625	80%	214.768	81%	89.221	77%
Jumlah	283.111	100%	263.968	100%	115.162	100%

Sumber : Dinas Komunikasi dan Informatika Kabupaten Malang



Gambar 6.9 Banyaknya Pengunjung *Website* Resmi Kabupaten Malang Berdasarkan Negara Tahun 2020

Tabel 6.14 Banyaknya Pengunjung *Website* Resmi Kabupaten Malang Berdasarkan Negara Tahun 2018-2020

Negara	2018		2019		2020	
	Jumlah	Persentase	Jumlah	Persentase	Jumlah	Persentase
Indonesia	219.669	96,59%	207.230	93,55%	90.261	95,24%
USA	2.903	1,28%	5.369	2,42%	2.570	2,71%
UK	1.602	0,70%	5.166	2,33%	245	0,26%
Rusia	-	-	655	0,30%	-	-
Singapura	645	0,28%	572	0,26%	514	0,54%
China	516	0,23%	1.020	0,46%	221	0,23%
Perancis	355	0,16%	-	-	-	-
Malaysia	274	0,12%	-	-	-	-
Korea Selatan	273	0,12%	326	0,15%	108	0,11%
Jerman	260	0,11%	271	0,12%	122	0,13%
Hongkong	-	-	235	0,11%	117	0,12%
India	-	-	-	-	-	-
Lainnya	925	0,41%	680	0,31%	616	0,65%
Jumlah	227.422	100,00%	221.524	100,00%	94.774	100,00%

Sumber : Dinas Komunikasi dan Informatika Kabupaten Malang

Tabel 6.15 Banyaknya Pengunjung *Website* Resmi Kabupaten Malang Berdasarkan Durasi Berkunjung Tahun 2018-2020

Durasi	2018		2019		2020	
	<i>Session</i>	<i>Page view</i>	<i>Session</i>	<i>Page view</i>	<i>Session</i>	<i>Page view</i>
0 - 10 Detik	332.527	340.016	256.067	264.855	123.217	127.653
11 - 30 Detik	21.994	47.224	15.939	35.805	10.870	23.360
31 - 60 Detik	22.483	51.943	16.998	41.230	9.801	22.889
61 - 180 Detik	36.153	96.608	30.683	87.741	15.618	42.874
181 - 600 Detik	30.010	100.330	24.652	90.831	12.300	41.650
601 - 1800 Detik	21.356	85.624	15.836	69.923	8.055	31.140
1801 + Detik	3.596	36.826	2.635	27.954	1.380	12.839
Jumlah	468.119	758.571	362.810	618.339	181.241	302.405

Sumber : Dinas Komunikasi dan Informatika Kabupaten Malang

Tabel 6.16 Jumlah Pengunjung Website Resmi Kabupaten Malang Berdasarkan Browser

Browser	2018		2019		2020	
	Jumlah	Persentase	Jumlah	Persentase	Jumlah	Persentase
Chrome	144.959	63,88%	156.869	70,50%	71.785	75,46%
Firefox	26.610	11,73%	16.881	7,59%	5.510	5,79%
UC Browser	13.125	5,78%	8.068	3,63%	2.383	2,51%
Opera Mini	7.829	3,45%	1.579	0,71%	-	-
Safari	5.907	2,60%	8.345	3,75%	3.724	3,91%
Android Webview	9.468	4,70%	11.503	5,17%	4.228	4,44%
Android Browser	1.744	0,77%	1.408	0,63%	-	-
Opera	7.213	3,18%	6.587	2,96%	2.300	2,42%
Samsung	5.284	2,33%	7.696	3,46%	2.785	2,93%
Edge	1.493	0,66%	1.294	0,58%	863	0,91%

Sumber : Dinas Komunikasi dan Informatika Kabupaten Malang

Tabel 6.17 Jumlah Pengunjung Website Resmi Kabupaten Malang Berdasarkan Network

Browser	2018		2019		2020	
	Jumlah	Persentase	Jumlah	Persentase	Jumlah	Persentase
PT. Telkom Indonesia	75.819	29,71	67.517	28,18	6.337	6,31
PT. Telkomsel Indonesia	63.969	25,07	53.604	22,38	3.522	3,51
GGSN 3G	18.839	7,38	12.415	5,18	1.080	1,08
PT. Excelcomindo Pratama	12.032	4,71	-	-	-	-
PT. Hutchison cp Telecommunication	7.445	2,92	6.965	2,91	557	0,56
PT. Wireless Indonesia	-	-	-	-	-	-
PT. First Media Tbk.	-	-	-	-	-	-
PT. Eka Mas Republik	-	-	-	-	-	-
PT. Indosat Tbk.	-	-	12959	5,41	1.819	1,81
PT. Dunia Informasi Teknologi	-	-	-	-	-	-
PT. Hutchison 3 Indonesia	7409	2,9	7.159	2,99	601	0,6
PT. Excelcomindo Pratama	5440	2,13	-	-	-	-
PT. Excelcomindo Pratama	4910	1,92	-	-	-	-
PT. Core Mediatech	4803	1,88	9.117	3,81	561	0,56

Sumber : Dinas Komunikasi dan Informatika Kabupaten Malang

Tabel 6.18 Jumlah Pengunjung *Website* Resmi Kabupaten Malang Berdasarkan Jenis Perangkat / *Mobile Devices*

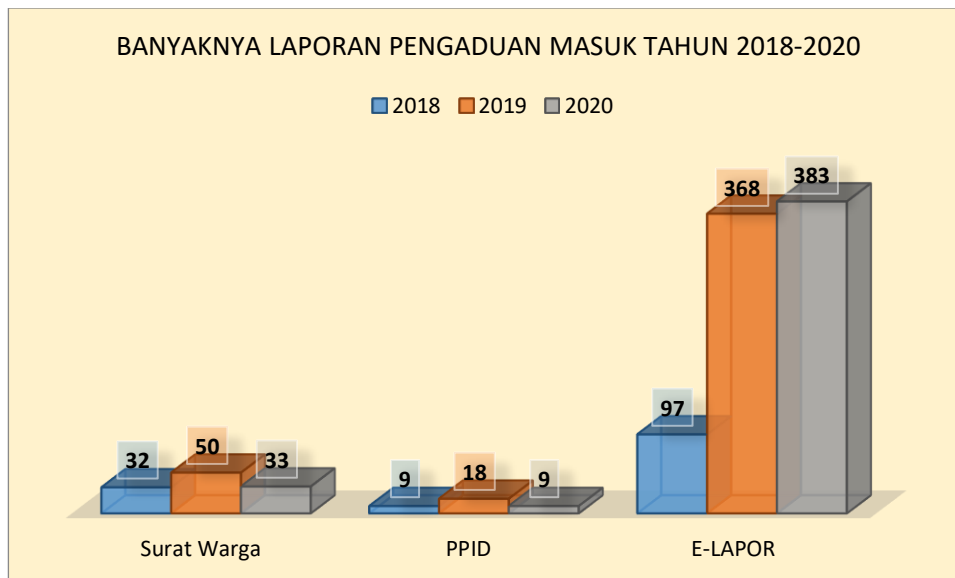
Jenis Devices	2018		2019		2020	
	Jumlah	Persentase	Jumlah	Persentase	Jumlah	Persentase
Mobile	140.478	61,20	149.737	67,59	65.353	68,71
Desktop	86.418	37,65	70.076	31,63	29.315	30,82
Tablet	2.650	1,15	1.730	0,78	448	0,47

Sumber : Dinas Komunikasi dan Informatika Kabupaten Malang

Tabel 6.19 Jumlah Pengunjung *Website* Resmi Kabupaten Malang Berdasarkan *Devices Mobile*

Browser	2018		2019		2020	
	Jumlah	Persentase	Jumlah	Persentase	Jumlah	Persentase
Apple iPhone	7.873	5,55	8.533	5,60	3.965	6,06
Oppo A37f	5.540	3,91	4.148	2,72	1.371	2,1
Samsung SM-J500G Galaxy J5	-	-	-	-	-	-
OPPO A1601 F1s	2.582	1,82	-	-	-	-
Samsung SM-G530H Galaxy Grand Prime	-	-	-	-	-	-
Samsung SM-G610F J7 Prime	2.480	1,76	-	-	-	-
Xiaomi Redmi Note 4	3.367	2,37	2.662	1,75	930	1,42
Xiaomi Redmi Note 3	-	-	-	-	-	-
Samsung SM-G532G Galaxy Grand Prime+	4.014	2,83	4.041	2,65	1.461	2,23
Xiaomi Redmi 4X	2.978	2,10	-	-	-	-
Xiaomi Redmi 4A	2.865	2,02	2.311	1,52	-	-
Vivo Y53 1606	2.585	1,82	2.541	1,67	-	-
Lainnya	10.987	7,75	6.294	4,13	8.041	12,29

Sumber : Dinas Komunikasi dan Informatika Kabupaten Malang



Gambar 6.10 Banyaknya Laporan Pengaduan Masuk Tahun 2018-2020

Tabel 6.20 Jumlah Laporan Pengaduan Masuk Setiap Bulan

No	Bulan	2018			2019			2020		
		Surat Warga	PPID	E-LAPOR	Surat Warga	PPID	E-LAPOR	Surat Warga	PPID	E-LAPOR
1	Januari	6	2	6	1	2	14	2	1	50
2	Februari	1	2	14	6	0	9	2	1	32
3	Maret	2	2	6	4	1	14	2	0	41
4	April	2	0	7	4	4	16	1	1	35
5	Mei	3	1	9	7	0	18	6	0	26
6	Juni	1	0	2	2	0	25	9	1	19
7	Juli	1	0	5	8	2	56	7	0	31
8	Agustus	1	2	3	6	4	35	2	1	17
9	September	5	0	12	4	0	48	1	1	33
10	Oktober	5	0	13	1	2	56	1	1	36
11	November	3	0	11	6	2	51	0	2	43
12	Desember	2	0	9	1	1	26	0	0	20
Jumlah		32	9	97	50	18	368	33	9	383

Sumber : Dinas Komunikasi dan Informatika Kabupaten Malang

Tabel 6.21 Banyaknya Laporan Pengaduan Masuk Menurut Unit Kerja Di Kabupaten Malang Tahun 2018-2020

No	Unit Kerja	2018		2019		2020		Jumlah
		Surat Warga	E-LAPOR	Surat Warga	E-LAPOR	Surat Warga	E-LAPOR	
A	Bupati	18	0	18	0	1	0	1
B	Bagian							
1	Bagian Adm. Sumber Daya Alam	0	0	0	0	0	0	0
2	Bagian Tata Pemerintahan	1	0	1	0	0	1	0
3	Bagian Hukum	0	0	0	0	0	0	0
4	Bagian Adm. Perekonomian	0	0	0	0	0	0	0
5	Bagian Adm. Kerjasama	0	0	0	0	0	0	0
6	Bagian Pengadaan Barang/Jasa	-	-	0	-	0	-	0
7	Bagian Umum	0	0	0	0	0	0	0
8	Bagian Tata Usaha	0	1	1	0	0	0	0
9	Bagian Hubungan Masyarakat & Protokol	0	0	0	1	0	1	0
10	Bagian Organisasi	0	0	0	0	0	0	0
11	Bagian Adm. Kemasyarakatan dan Pembinaan Mental	0	0	0	0	2	0	0
12	Bagian Adm. Kesejahteraan Rakyat	0	0	0	0	0	0	0
C	Badan							
1	Badan Kepegawaian dan Pengembangan SDM	1	4	5	6	2	8	3
2	Badan Perencanaan dan Pembangunan Daerah	0	1	1	0	0	0	0
3	Badan Penelitian dan Pengembangan Daerah	0	0	0	0	0	0	0
4	Badan Kesatuan Bangsa dan Politik	0	2	2	0	0	0	0
5	Badan Penanggulangan Bencana Daerah	0	0	0	0	0	0	9
6	Badan Pendapatan Daerah	3	2	5	0	0	0	5
7	Badan Keuangan dan Aset Daerah	0	0	0	4	0	4	0
D	Dinas							
1	Dinas Pendidikan	4	11	15	18	0	18	23
2	Dinas Pemuda dan Olah Raga	0	0	0	2	1	3	2
3	Dinas Kesehatan	2	3	5	5	0	5	5
4	Dinas Sosial	1	4	5	14	2	16	65
5	Dinas Tenaga Kerja	0	4	4	2	0	2	5
6	Dinas Perhubungan	4	2	6	6	5	11	7
7	Dinas Kependudukan dan Pencatatan Sipil	1	7	8	167	5	172	124
8	Dinas Pariwisata dan Kebudayaan	0	1	1	0	2	2	5
9	Dinas PU Bina Marga	4	12	16	21	10	31	30
10	Dinas PU Sumber Daya Air	1	1	2	1	3	4	4
11	Dinas Perumahan, Kawasan Permukiman dan Cipta Karya	0	4	4	3	0	3	2
12	Dinas Perindustrian dan Perdagangan	0	1	1	1	0	1	5

No	Unit Kerja	2018		2019		2020	
		Surat Warga	E-LAPOR	Surat Warga	E-LAPOR	Surat Warga	E-LAPOR
13	Dinas Koperasi dan Usaha Mikro	1	1	2	1	0	15
14	Dinas Tanaman Pangan, Holtikultura dan Perkebunan	0	0	0	0	1	5
15	Dinas Komunikasi dan Informasi	1	0	1	2	2	7
16	Dinas Perikanan	0	0	0	0	0	0
17	Dinas Ketahanan Pangan	0	0	0	0	1	0
18	Dinas Peternakan dan Kesehatan Hewan	0	3	3	8	6	5
19	Dinas Pemberdayaan Perempuan dan Perlindungan Anak	0	0	0	0	0	0
20	Dinas Pemberdayaan Masyarakat dan Desa	1	1	2	4	5	5
21	Dinas Pengendalian Penduduk dan Keluarga Berencana	0	0	0	0	0	0
22	Dinas Perpustakaan dan Kearsipan	0	1	1	0	0	0
23	Dinas Lingkungan Hidup	0	1	1	1	1	2
24	Dinas Pertanian	0	0	0	2	1	7
25	Dinas Penanaman Modal dan Pelayanan Terpadu Satu Pintu	0	2	2	2	0	6
E	Organisasi Lain			0			
1	Inspektorat	0	0	0	14	0	7
2	RSUD Lawang	1	0	1	0	0	1
3	RSUD Kanjuruhan	0	0	0	1	1	2
4	SAT POL PP	0	1	1	1	3	0
5	PERUMDA TIRTA KANJURAHAN	0	3	3	69	0	11
6	PD. Jasa Yasa	0	0	0	0	0	0
7	Sekretariat DPRD	0	0	0	0	0	0
8	BPR Arta Kanjuruhan	0	-	0	-	0	-
F	Kecamatan						
1	Donomulyo	0	0	0	0	0	0
2	Pagak	0	0	0	0	0	0
3	Bantur	0	0	0	0	0	0
4	Sumbermanjing Wetan	0	1	1	0	0	2
5	Dampit	0	0	0	0	0	1
6	Ampelgading	0	0	0	0	0	1
7	Poncokusumo	0	0	0	1	0	1
8	Wajak	0	2	2	1	0	2
9	Turen	1	1	2	2	0	3
10	Gondanglegi	0	3	3	0	0	0
11	Kalipare	0	0	0	0	0	0
12	Sumberpucung	0	1	1	0	0	0
13	Kepanjen	0	2	2	0	1	4

No	Unit Kerja	2018		2019		2020		Jumlah
		Surat Warga	E-LAPOR	Surat Warga	E-LAPOR	Surat Warga	E-LAPOR	
14	Bululawang	0	0	0	0	0	0	1
15	Tajinan	0	0	0	0	0	0	1
16	Tumpang	0	4	0	1	0	0	1
17	Jabung	0	0	0	0	0	0	0
18	Pakis	0	1	0	3	0	0	1
19	Pakisaji	0	1	0	1	0	0	1
20	Ngejurn	0	0	0	0	0	0	0
21	Wagir	0	1	0	1	0	0	4
22	Dau	0	2	0	2	0	0	3
23	Karangploso	0	7	0	1	1	1	2
24	Singosari	0	0	2	3	0	0	5
25	Lawang	0	0	0	0	0	0	0
26	Pujon	0	0	0	1	0	0	0
27	Ngantang	0	0	0	0	0	0	0
28	Kasembon	0	1	0	0	0	0	2
29	Gedangan	0	0	0	0	0	0	0
30	Tirtoyudo	0	0	0	0	0	0	0
31	Kromengan	0	0	0	0	0	0	2
32	Wonosari	0	0	0	0	0	0	3
33	Pagelaran	0	0	0	1	0	0	0
Jumlah		45	100	55	373	37	383	420

Sumber : Dinas Komunikasi dan Informatika Kabupaten Malang

Tabel 6.22 Banyaknya Permohonan Informasi ke Pemerintah Kabupaten Malang Tahun 2018-2020

No	Kategori Pemohon	2018	2019	2020
1	Individu	3	1	3
2	Badan Hukum	0	0	0
3	Instansi Pemerintah	0	0	0
4	Lembaga Pendidikan	0	0	0
5	Kelompok Orang	0	0	0
6	Lain Lain	7	18	6
Jumlah		10	19	9

Sumber : Dinas Komunikasi dan Informatika Kabupaten Malang

Tabel 6.23 Data Aplikasi yang terselesaikan di Kabupaten Malang Tahun 2018-2020

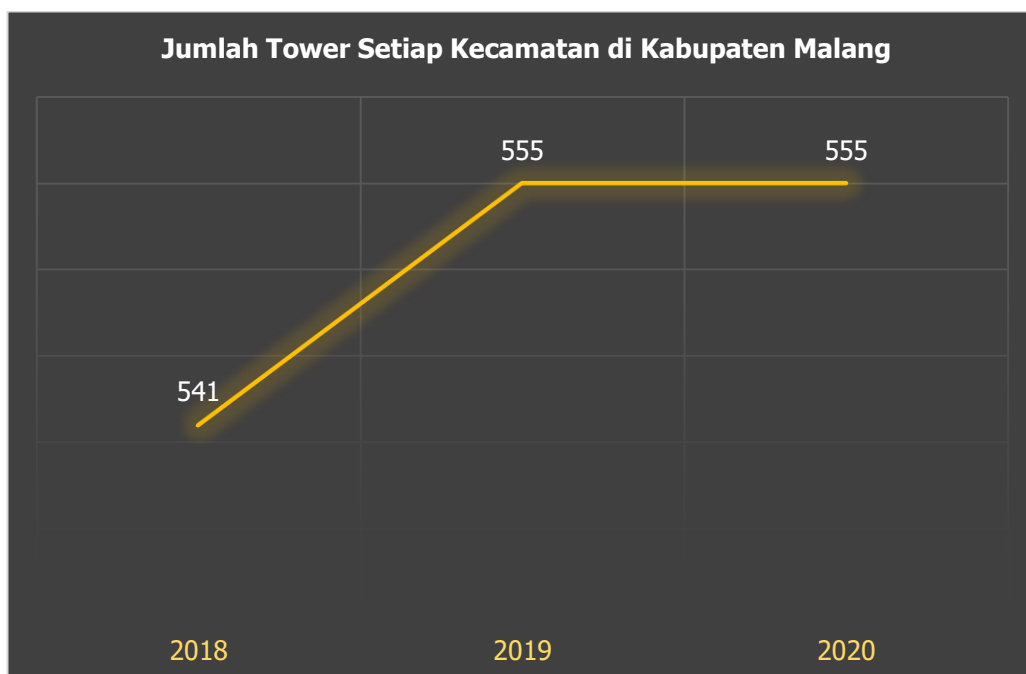
No.	Aplikasi	2018	2019	2020
1	Mailtrack (e-Surat)			
2	Attendance (e-Finger)	√		
3	Damis (e-Kemiskinan)			
4	BPHTB (e-BPHTB)			
5	Pajak (e-Pajak)			
6	Pendapatan (e-Pendapatan)			
7	Pariwisata (e-Pariwisata)			
8	Jumlah Tempat Tidur (e-Inap)			
9	e-Planning & e-Budgeting	√		
10	e-Harga	√		
11	e-Office	√		
12	Website Perangkat Daerah	√		
13	Website PPID	√		
14	Web Service SIMDA	√		
15	IOC			
16	Aplikasi Presensi Elektronik OPD		√	
17	Updating Aplikasi e-Budgeting		√	
18	Aplikasi Sistem Informasi Surat Masuk dan Keluar (SISUMAKER)		√	
19	Aplikasi Statistik Sektoral		√	
20	Updating Website Pemkab Malang		√	√
21	Updating Website Perangkat Daerah		√	√
22	Updating Website PPID		√	√
23	Aplikasi Integrasi Mesin Fingerprint dengan Presensi		√	
24	Updating Aplikasi Kependudukan - KIA		√	
25	Updating dan Integrasi Aplikasi Presensi Elektronik			√
26	Updating Website Desa			√
27	Aplikasi Siskeudes			√
28	Aplikasi Surat Warga Android			√

Sumber : Dinas Komunikasi dan Informatika Kabupaten Malang

Tabel 6.24 Data Jumlah Surat / Berita yang Masuk *E-Mail* Persandian Setiap Bulan di Kabupaten Malang Tahun 2018-2020

No.	Bulan	2018	2019	2020
1.	Januari	54	35	30
2.	Februari	42	34	30
3.	Maret	69	37	40
4.	April	74	42	40
5.	Mei	54	33	40
6.	Juni	27	28	50
7.	Juli	45	46	50
8.	Agustus	56	48	40
9.	September	57	54	40
10.	Oktober	83	44	40
11.	November	42	32	40
12.	Desember	53	17	10
Jumlah		656	450	450

Sumber : Dinas Komunikasi dan Informatika Kabupaten Malang



Gambar 6.11 Jumlah Tower di Kabupaten Malang Tahun 2018-2020

Tabel 6.25 Banyaknya Tower Setiap Kecamatan di Kabupaten Malang Tahun 2018-2020

No	Kecamatan	2018	2019	2020
1	Donomulyo	13	13	12
2	Pagak	11	11	12
3	Bantur	19	19	20
4	Sumbermanjing Wetan	42	48	25
5	Dampit	26	26	22
6	Ampelgading	10	10	10
7	Poncokusumo	14	14	16
8	Wajak	13	13	14
9	Turen	21	21	20
10	Gondanglegi	21	21	18
11	Kalipare	15	15	15
12	Sumberpucung	11	12	13
13	Kepanjen	28	30	28
14	Bululawang	15	16	16
15	Tajinan	9	9	10
16	Tumpang	14	14	13
17	Jabung	10	10	14
18	Pakis	38	38	37
19	Pakisaji	18	18	18
20	Ngajum	6	6	7
21	Wagir	18	18	18
22	Dau	24	24	23
23	Karangploso	19	20	19
24	Singosari	27	27	38
25	Lawang	27	30	29
26	Pujon	13	13	17
27	Ngantang	10	10	12
28	Kasembon	6	6	6
29	Gedangan	6	6	7
30	Tirtoyudo	9	9	14
31	Kromengan	10	10	11
32	Wonosari	9	9	11
33	Pagelaran	9	9	10
Jumlah		541	555	555

Sumber : Dinas Komunikasi dan Informatika Kabupaten Malang

Tabel 6.26 Kantor Perangkat Daerah di Kabupaten Terkait yang Terhubung Akses Internet Fixed Broadband

No	Nama Perangkat Daerah	Tahun 2020		
		Terhubung Fixed Broadband (Ya / Tidak)	Kecepatan Akses Internet	Operator Penyedia
1	Sekretariat DPRD Kab Malang	YA	10Mbps 20Mbps	Jaringan Pemkab (Dinas Kominfo) Telkom
2	Inspektorat Daerah Kab Malang	YA	20Mbps	Telkom
3	Dinas Pendidikan	YA	10Mbps	Jaringan Pemkab (Dinas Kominfo)
4	Dinas Kesehatan	YA	10Mbps 50Mbps	Jaringan Pemkab (Dinas Kominfo) Telkom
5	Dinas Perumahan, Kawasan Permukiman dan Cipta Karya	YA	10Mbps	Jaringan Pemkab (Dinas Kominfo)
6	Dinas Pekerjaan Umum Bina Marga	YA	10Mbps	Jaringan Pemkab (Dinas Kominfo)
7	Dinas Pekerjaan Umum Sumber Daya Air	YA	10Mbps	Jaringan Pemkab (Dinas Kominfo)
8	Dinas Sosial	YA	10Mbps	Telkom
9	Dinas Tenaga Kerja	YA	10Mbps	Jaringan Pemkab (Dinas Kominfo)
10	Dinas Pemberdayaan Perempuan dan Perlindungan Anak	YA	10Mbps	Telkom
11	Dinas Ketahanan Pangan	YA	10Mbps	Telkom
12	Dinas Lingkungan Hidup	YA	10Mbps	Jaringan Pemkab (Dinas Kominfo)
13	Dinas Kependudukan dan Pencatatan Sipil	YA	10Mbps	Jaringan Pemkab (Dinas Kominfo)
14	Dinas Pemberdayaan Masyarakat dan Desa	YA	10Mbps	Jaringan Pemkab (Dinas Kominfo)
15	Dinas Pengendalian Penduduk dan Keluarga Berencana	YA	10Mbps	Jaringan Pemkab (Dinas Kominfo)
16	Dinas Perhubungan	YA	10Mbps	Telkom
17	Dinas Komunikasi dan Informatika	YA	410Mbps	Telkom
18	Dinas Koperasi dan Usaha Mikro	YA	10Mbps	Jaringan Pemkab (Dinas Kominfo)
19	Dinas Penanaman Modal dan Pelayanan Terpadu Satu Pintu	YA	10Mbps	Jaringan Pemkab (Dinas Kominfo)
20	Dinas Pemuda dan Olah Raga	YA	10Mbps	Jaringan Pemkab (Dinas Kominfo)
21	Dinas Perpustakaan dan Arsip	YA	10Mbps	Jaringan Pemkab (Dinas Kominfo)
22	Dinas Pertanahan	YA	10Mbps	Telkom
23	Dinas Perikanan	YA	10Mbps	Jaringan Pemkab (Dinas Kominfo)
24	Dinas Pariwisata dan Kebudayaan	YA	10Mbps	Telkom

No	Nama Perangkat Daerah	Tahun 2020		
		Terhubung Fixed Broadband (Ya / Tidak)	Kecepatan Akses Internet	Operator Penyedia
25	Dinas Tanaman Pangan, Hortikultura, dan Perkebunan	YA	10Mbps	Telkom
26	Dinas Perindustrian dan Perdagangan	YA	10Mbps	Jaringan Pemkab (Dinas Kominfo)
27	Dinas Peternakan dan Kesehatan Hewan	YA	10Mbps	Jaringan Pemkab (Dinas Kominfo)
28	Badan Perencanaan Pembangunan Daerah	YA	10Mbps	Jaringan Pemkab (Dinas Kominfo)
29	Badan Penelitian dan Pengembangan Daerah	YA	10Mbps	Jaringan Pemkab (Dinas Kominfo)
30	Badan Pengelolaan Keuangan dan Aset Daerah	YA	10Mbps	Jaringan Pemkab (Dinas Kominfo)
31	Badan Pendapatan Daerah	YA	10Mbps	Jaringan Pemkab (Dinas Kominfo)
32	Badan Penanggulangan Bencana Daerah	YA	10Mbps	Jaringan Pemkab (Dinas Kominfo)
33	Bagian Administrasi Tata Pemerintahan	YA	10Mbps	Jaringan Pemkab (Dinas Kominfo)
34	Bagian Administrasi Kesejahteraan Rakyat	YA	10Mbps	Jaringan Pemkab (Dinas Kominfo)
35	Bagian Hukum	YA	10Mbps	Jaringan Pemkab (Dinas Kominfo)
36	Bagian Administrasi Kemasyarakatan dan Pembinaan Mental	YA	10Mbps	Jaringan Pemkab (Dinas Kominfo)
37	Bagian Administrasi Perekonomian	YA	10Mbps	Jaringan Pemkab (Dinas Kominfo)
38	Bagian Administrasi Kerja Sama	YA	10Mbps	Jaringan Pemkab (Dinas Kominfo)
39	Bagian Administrasi Pembangunan	YA	10Mbps	Jaringan Pemkab (Dinas Kominfo)
40	Bagian Administrasi Sumber Daya Alam	YA	10Mbps	Jaringan Pemkab (Dinas Kominfo)
41	Bagian Tata Usaha	YA	10Mbps	Jaringan Pemkab (Dinas Kominfo)
42	Bagian Umum	YA	10Mbps	Jaringan Pemkab (Dinas Kominfo)
43	Bagian Hubungan Masyarakat dan Protokol	YA	10Mbps	Jaringan Pemkab (Dinas Kominfo)
44	Bagian Organisasi	YA	10Mbps	Jaringan Pemkab (Dinas Kominfo)
45	Rumah Sakit Umum Daerah Kanjuruhan	YA	10Mbps	Jaringan Pemkab (Dinas Kominfo)
46	Rumah Sakit Umum Daerah Lawang	YA	10Mbps	Telkom

Sumber : Dinas Komunikasi dan Informatika Kabupaten Malang

Catatan : Data Tahun 2018-2020 masih tetap

Tabel 6.27 Kantor Kecamatan di Kabupaten Terkait yang Terhubung Akses Internet Fixed Broadband Tahun 2019-2020

No	Nama Kantor Kecamatan	Terhubung Fixed Broadband (Ya / Tidak)	Kecepatan Akses Internet 2019	Kecepatan Akses Internet 2020	Operator Penyedia
1	Donomulyo	YA	3Mbps	3Mbps	Telkom
2	Pagak	YA	10Mbps	10Mbps	Telkom
3	Bantur	YA	10Mbps	10Mbps	Telkom
4	Sumbermanjing Wetan	YA	10Mbps	10Mbps	Telkom
5	Dampit	YA	10Mbps	10Mbps	Telkom
6	Ampelgading	YA	10Mbps	10Mbps	Telkom
7	Poncokusumo	YA	10Mbps	10Mbps	Telkom
8	Wajak	YA	10Mbps	10Mbps	Telkom
9	Turen	YA	10Mbps	10Mbps	Telkom
10	Gondanglegi	YA	10Mbps	10Mbps	Telkom
11	Kalipare	YA	10Mbps	10Mbps	Telkom
12	Sumberpucung	YA	10Mbps	10Mbps	Telkom
13	Kepanjen	YA	10Mbps	10Mbps	Telkom
14	Bululawang	YA	10Mbps	10Mbps	Telkom
15	Tajinan	YA	10Mbps	10Mbps	Telkom
16	Tumpang	YA	10Mbps	10Mbps	Telkom
17	Jabung	YA	10Mbps	10Mbps	Telkom
18	Pakis	YA	10Mbps	10Mbps	Telkom
19	Pakisaji	YA	10Mbps	10Mbps	Telkom
20	Ngajum	YA	10Mbps	10Mbps	Telkom
21	Wagir	YA	10Mbps	10Mbps	Telkom
22	Dau	YA	10Mbps	10Mbps	Telkom
23	Karangploso	YA	10Mbps	10Mbps	Telkom
24	Singosari	YA	10Mbps	10Mbps	Telkom
25	Lawang	YA	10Mbps	10Mbps	Telkom
26	Pujon	YA	3Mbps	3Mbps	Telkom

No	Nama Kantor Kecamatan	Terhubung Fixed Broadband (Ya / Tidak)	Kecepatan Akses Internet 2019	Kecepatan Akses Internet 2020	Operator Penyedia
27	Ngantang	YA	10Mbps	10Mbps	Telkom
28	Kasembon	YA	10Mbps	10Mbps	Telkom
29	Gedangan	YA (Wireless - Radio))	10Mbps	10Mbps	Jaringan Pemkab (Dinas Kominfo)
30	Tirtoyudo	YA	10Mbps	10Mbps	Telkom
31	Kromengan	YA	10Mbps	10Mbps	Telkom
32	Wonosari	YA	10Mbps	10Mbps	Telkom
33	Pagelaran	YA	10Mbps	10Mbps	Telkom

Sumber : Dinas Komunikasi dan Informatika Kabupaten Malang

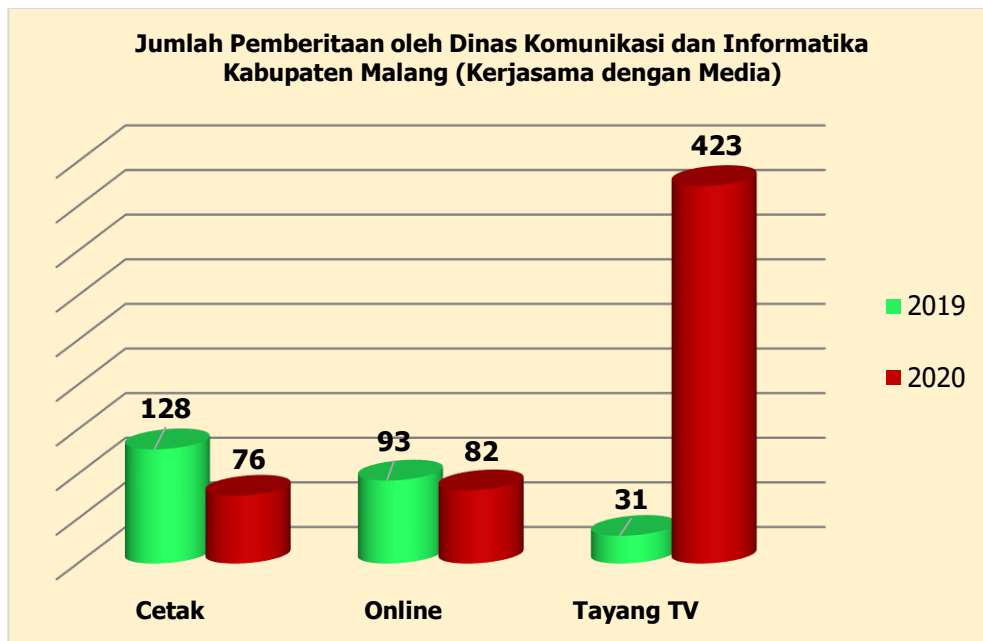
Tabel 6.28 Rumah Sakit / Puskesmas di Kabupaten Terkait yang Terhubung Akses Internet Fixed Broadband

No	Nama Rumah Sakit/ Puskesmas	Tahun 2020		
		Terhubung Fixed Broadband (Ya/Tidak)	Kecepatan Akses Internet	Operator Penyedia
1	Tumpang	YA	10Mbps	Telkom
2	Poncokusumo	YA	10Mbps	Telkom
3	Jabung	YA	10Mbps	Telkom
4	Pakis	YA (Speedy)	< 1Mbps	Telkom
5	Lawang	YA	10Mbps	Telkom
6	Singosari	YA	10Mbps	Telkom
7	Ardimulyo	YA	10Mbps	Telkom
8	Karangploso	YA	10Mbps	Telkom
9	Dau	YA	10Mbps	Telkom
10	Pujon	YA	20Mbps	Telkom
11	Ngantang	YA	30Mbps	Telkom
12	Kasembon	YA (Speedy)	< 1Mbps	Telkom
13	Kepanjen	YA	20Mbps	Telkom
14	Sumberpucung	YA (Speedy)	< 2Mbps	Telkom
15	Kromengan	YA	10Mbps	Telkom
16	Pakisaji	YA	10Mbps	Telkom

No	Nama Rumah Sakit/ Puskesmas	Tahun 2020		
		Terhubung Fixed Broadband (Ya/Tidak)	Kecepatan Akses Internet	Operator Penyedia
17	Ngajum	TIDAK		
18	Wonosari	YA	10Mbps	Telkom
19	Wagir	YA (Speedy)	< 2Mbps	Telkom
20	Pagak	YA	10Mbps	Telkom
21	Sumbermanjing Kulon	YA	10Mbps	Telkom
22	Donomulyo	YA	10Mbps	Telkom
23	Kalipare	YA (Speedy)	< 2Mbps	Telkom
24	Bantur	YA	20Mbps	Telkom
25	Wonokerto	YA (Speedy)	< 2Mbps	Telkom
26	Gedangan	TIDAK		
27	Pagelaran	YA	10Mbps	Telkom
28	Gondanglegi	YA	10Mbps	Telkom
29	Ketawang	YA	10Mbps	Telkom
30	Bululawang	YA	20Mbps	Telkom
31	Wajak	YA	10Mbps	Telkom
32	Tajinan	YA	10Mbps	Telkom
33	Turen	YA	10Mbps	Telkom
34	Dampit	YA	30Mbps	Telkom
35	Pamotan	YA	10Mbps	Telkom
36	Sumbermanjing Wetan	YA (Speedy)	< 2Mbps	Telkom
37	Sitiarjo	TIDAK		
38	Ampelgading	YA (Speedy)	< 2Mbps	Telkom
39	Tirtoyudo	YA	10Mbps	Telkom
40	Rumah Sakit Umum Daerah Kanjuruhan	YA	10Mbps	Jaringan Pemkab (Dinas Kominfo)
41	Rumah Sakit Umum Daerah Lawang	YA	10Mbps	Telkom

Sumber : Dinas Komunikasi dan Informatika Kabupaten Malang

Catatan : Data Tahun 2018-2020 masih tetap



Gambar 6.12 Banyaknya Pemberitaan oleh Dinas Komunikasi dan Informatika Kabupaten Malang (Kerjasama dengan Media)

Tabel 6.29 Banyaknya Pemberitaan oleh Dinas Komunikasi dan Informatika Kabupaten Malang (Kerjasama dengan Media) Tahun 2019-2020

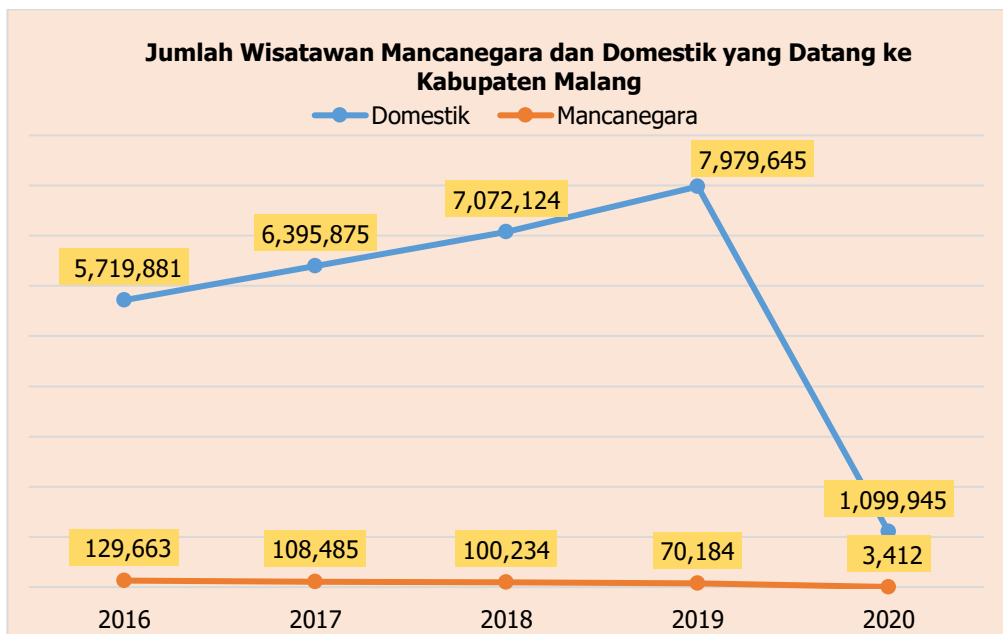
No	Nama Media	2019			2020		
		Cetak	Online	Tayang TV	Cetak	Online	Tayang TV
1	Afederasi.com					1	
2	Baratha Post	2			2		
3	BeritaAntara.com					1	
4	Beritabersatu.com					2	
5	Berita Pagi- SUARA MANDIRI						
6	BERITA lima.com		4				
7	Bhirawa	11					
8	Beritanasional.id					2	
9	Bidik Nasional	3			1		
10	Detik Majalah				1		
11	Bisnis Surabaya	2				2	
12	Dimensi news - online					2	
13	Detik Kasus						
14	Global Post	2	1				

No	Nama Media	2019			2020		
		Cetak	Online	Tayang TV	Cetak	Online	Tayang TV
15	Gajayana TV						41
16	Gopos.id					2	
17	Harian Bangsa	3			2		
18	Harian Bhirawa				3		
19	Harian Surya				6		
20	Ijen pos						
21	Indonesia News	2			1		
22	Investigasi	2					
23	Jagad Pos	3			1		
24	Jatim Pos	2	2				
25	Jawa Pos Radar Malang		16				
26	JTV Malang			17			129
27	Kabar Desa	2			1		
28	Klikwarta.com					2	
29	Kabar Jawa Timur						
30	Karya Rakyat						
31	Kombes Pagi						
32	Koran Door	1			1		
33	Koran Rakyat	2			1		
34	Kupaskasus.com					2	
35	Laras Pos	2			1		
36	Lensa Barometer Indonesia	3					
37	Lintas Nusantara	1					
38	Malang News						
39	Malang Post	14	2		5		
40	Malang Times.com	1	2			9	
41	Malang TV			13			235
42	Malangvoice.com		8			3	
43	Mata Media						
44	Mega Pos	1			1		
45	Memo Ex	15			4		
46	Memontum.com					1	
47	Memorandum Arema				2		
48	Metro Jatim	2					
49	Mitratoday.com		20			11	
50	Montera News	2			1		
51	New Malang Pos				9		
52	Nusadaily.com					2	
53	Optimis	2					
54	Panji Nasional		2		1		
55	Pelitaekspres.com					2	

No	Nama Media	2019			2020		
		Cetak	Online	Tayang TV	Cetak	Online	Tayang TV
56	Pelita - RAKYAT.com	1					
57	Poros Nasional						
58	Praja Pos				1		
59	Radar Malang				14		
60	Radar Nasional	3			1		
61	Radar Nusantara	2					
62	Radar Timur	2			1		
63	Radio Elfara FM						1
64	Rakyatkini.com					2	
65	Realita.co					1	
66	Realitakini.com					1	
67	Reportaseinvestigasi.com					2	
68	Republik News						
69	Siagaonline					2	
70	Sidakpost online					2	
71	Sidik Nusantara	2					
72	SIGAP 88.com		1			1	
73	SKM Optimis				1		
74	SKU Media Rakyat				1		
75	SKU Petisi				1		
76	Sorot News	2			1		
77	Suarajatimpost.com					2	
78	Surabayapost.id					1	
79	Suara Republik News	2					
80	Surya	13					
81	Tabloid Jawa Timur					9	
82	Times Indonesia		13			2	
83	Malang TV/berita						
84	Java Satu		3			2	
85	Jawa Timur.com		2				
86	Fajar Post		3				
87	Era Publik.com		2				
88	Metro Terkini		2				
89	Corong Rakyat	2					
90	Inspirator.com	1					
91	Berita Metro	3			6		
92	Gempur News	1					
93	Aspirasi Publik	2					
94	Trans'9	2			1		
95	Tribunsatu.com					1	
96	Tugumalang.id					2	
97	UBTV Malang						17
98	Majalah Detik	1					

No	Nama Media	2019			2020		
		Cetak	Online	Tayang TV	Cetak	Online	Tayang TV
99	Pontas.id		3			2	
100	Global Nusantara	2					
101	RMOL Jatim Republik Merdeka		2			2	
102	Bisnis Indonesia		1				
103	Suara Media Nasional	2			1		
104	Sukses Nasional	1					
105	Sekilas Media		2			1	
106	Pelopor Wiratama	1					
107	Warta 9.com		2			1	
108	Wartaprima.com					2	
109	Inews TV			1			
110	Pojok Kiri	2			2		
111	Lentera	1			1		
Jumlah		128	93	31	76	82	423

Sumber : Dinas Komunikasi dan Informatika Kabupaten Malang

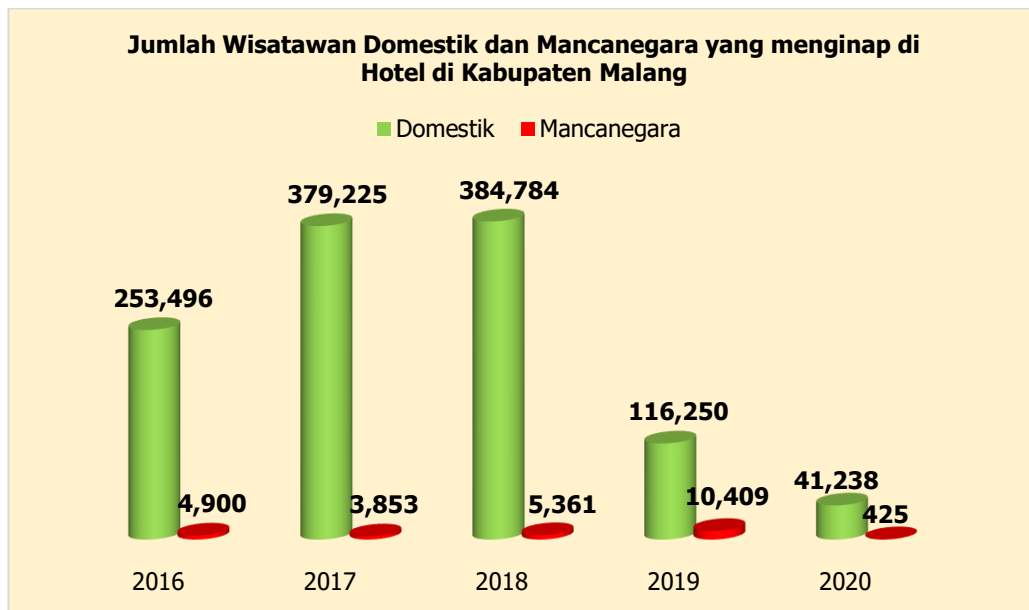


Gambar 6.13 Jumlah Wisatawan yang Datang ke Kabupaten Malang Tahun 2016 - 2020

Tabel 6.30 Jumlah Wisatawan Mancanegara dan Domestik yang Datang ke Kabupaten Malang Tahun 2016-2020

Tahun	Wisatawan (Orang)		Jumlah
	Domestik	M mancanegara	
2016	5.719.881	129.663	5.849.544
2017	6.395.875	108.485	6.504.360
2018	7.072.124	100.234	7.172.358
2019	7.979.645	70.184	8.049.829
2020	1.099.945	3.412	1.103.357

Sumber : Dinas Pariwisata dan Kebudayaan Kabupaten Malang



Gambar 6.14 Jumlah Wisatawan Domestik dan Mancanegara yang Menginap di Hotel di Kabupaten Malang Tahun 2016 – 2020

Tabel 6.31 Jumlah Wisatawan Domestik dan Mancanegara yang Menginap di Hotel di Kabupaten Malang Tahun 2016-2020

Tahun	Wisatawan		Jumlah
	Domestik	M mancanegara	
2016	253.496	4.900	258.396
2017	379.225	3.853	383.078
2018	384.784	5.361	390.145
2019	116.250	10.409	126.659
2020	41.238	425	41.663

Sumber : Dinas Pariwisata dan Kebudayaan Kabupaten Malang

Tabel 6.32 Data Pokdarwis dan Desa Wisata di Kabupaten Malang

No.	2019				2020					
	Kecamatan	Desa	Kelembagaan	Potensi Unggulan	Keterangan	Kecamatan	Desa	Kelembagaan	Potensi Unggulan	Keterangan
1	PONCOKUSUMO	GUBUGKLAKAH	DWG POKDARWIS, DWG	AGRO APEL, G. BROMO	MAJU	PONCOKUSUMO	GUBUGKLAKAH	DWG POKDARWIS, DWG	AGRO APEL, G. BROMO	MAJU
2	PUDON	PUDON KIDUL	DS. WISATA, POKDARWIS CAPUNG ALAS	KREATIFITAS BERBASIS ALAM (CAFE SAWAH)	MAJU	PUDON	PUDON KIDUL	DS. WISATA, POKDARWIS CAPUNG ALAS	KREATIFITAS BERBASIS ALAM (CAFE SAWAH)	MAJU
3	TUREN	SANANKERTO	Ds. Elowisafa Boonpring, Sanankerto, Pokdarwis Boonpring	Wisata Andeman Boonpring	Berkembang	TUREN	SANANKERTO	Ds. Elowisafa Boonpring, Sanankerto, Pokdarwis Boonpring	Wisata Andeman Boonpring	Berkembang
4	PONCOKUSUMO	NGADAS/ PONCOKUSUMO	DS., Wst. Adat Ngadas, POKDARWIS	Upacara Adat Budaya Masyarakat Suku Tengger	Berkembang	PONCOKUSUMO	NGADAS/ PONCOKUSUMO	DS. Wst. Adat Ngadas, POKDARWIS	Upacara Adat Budaya Masyarakat Suku Tengger	Berkembang
5	PONCOKUSUMO	PONCOKUSUMO	Ds. Wst. POKDARWIS	Agro Krisan, G. Bromo	Berkembang	PONCOKUSUMO	PONCOKUSUMO	Ds. Wst. POKDARWIS	Agro Krisan, G. Bromo	Berkembang
6	PUDON	BENDOSARI	Kampung Elowisafa, POKDARWIS	Kreatifitas Berbasis Alam (Taman Bintang)	Berkembang	PUDON	BENDOSARI	Kampung Elowisafa, POKDARWIS	Kreatifitas Berbasis Alam (Taman Bintang)	Berkembang
7	NGANTANG	MULYOREJO	Ds. Wst. Sunny, POKDARWIS	Rest Area	Berkembang	NGANTANG	MULYOREJO	Ds. Wst. Sunny, POKDARWIS	Rest Area	Berkembang
8	SUMBERMANJING WETAN	TAMBAKREJO	Ds. Wst POKDARWIS	Ngantang, Bendungan Selorejo Pantai	Berkembang	SUMBERMANJING WETAN	TAMBAKREJO	Ds. Wst POKDARWIS	Ngantang, Bendungan Selorejo Pantai	Berkembang
9	TIRTOYUDO	PURWODADI	Ds. Wst BOWELE Purwodadi, POKDARWIS	Sendangbinu, Pulau Sempu, Pantai Tiga Warna	Berkembang	TIRTOYUDO	PURWODADI	Ds. Wst BOWELE Purwodadi, POKDARWIS	Sendangbinu, Pulau Sempu, Pantai Tiga Warna	Berkembang
10	WONGSARI	AMPELGADING	Ds. Wisafa, POKDARWIS	Pantai BOWELE	Berkembang	WONGSARI	AMPELGADING	Ds. Wisafa, POKDARWIS	Pantai BOWELE	Berkembang
11	WONGSARI	WONGSARI	Ds. Wst POKDARWIS	Agro Kopi	Berkembang	WONGSARI	WONGSARI	Ds. Wst POKDARWIS	Agro Kopi	Berkembang
12	DAU	SELOREJO	Ds. Wst POKDARWIS	Pesraean Gunung Kawi	Berkembang	DAU	SELOREJO	Ds. Wst POKDARWIS	Pesraean Gunung Kawi	Berkembang
13	KASEMBON	BAYEM	Ds. Wst POKDARWIS	Agro Jeruk	Berkembang	KASEMBON	BAYEM	Ds. Wst POKDARWIS	Agro Jeruk	Berkembang
14	LAWANG	SUMBERINGEPOH	Ds. Wst POKDARWIS	Kasembon Rafting	Berkembang	LAWANG	SUMBERINGEPOH	Ds. Wst POKDARWIS	Kasembon Rafting	Berkembang
15	JABUNG	NGADIREJO	Ds. Wst POKDARWIS	Sumber Air Krabakan	Berkembang	JABUNG	NGADIREJO	Ds. Wst POKDARWIS	Sumber Air Krabakan	Berkembang
16	TUMPANG	JERU	Ds. Wst POKDARWIS	Agro Durian Dan Coban	Berkembang	TUMPANG	JERU	Ds. Wst POKDARWIS	Agro Durian Dan Coban	Berkembang
17	TIRTOYUDO	PUJHARJO	Ds. Wst POKDARWIS	Taman Buah Jeru	Berkembang	TIRTOYUDO	PUJHARJO	Ds. Wst POKDARWIS	Taman Buah Jeru	Berkembang
				Pantai Siplot	Berkembang				Pantai Siplot	Berkembang

No.	2019				2020					
	Kecamatan	Desa	Kelembagaan	Potensi Unggulan	Keterangan	Kecamatan	Desa	Kelembagaan	Potensi Unggulan	Keterangan
18	PONCOKUSUMU	WRINGINANOM	POKDARWIS	Tubing Sedaer	Berkembang	PONCOKUSUMU	WRINGINANOM	POKDARWIS	Tubing Sedaer	Berkembang
19	JABUNG	PANDANSARI LOR	POKDARWIS	Coban Jahe	Berkembang	JABUNG	PANDANSARI LOR	POKDARWIS	Coban Jahe	Berkembang
20		TAJI	POKDARWIS	Coban Siuk	Berkembang		TAJI	POKDARWIS	Coban Siuk	Berkembang
21	AMPELGADING	LEBAKHARJO	POKDARWIS	Ds. Pramuka	Berkembang	AMPELGADING	LEBAKHARJO	POKDARWIS	Ds. Pramuka	Berkembang
22		MULYOASRI	POKDARWIS	Candi Jawar	Berkembang		MULYOASRI	POKDARWIS	Candi Jawar	Berkembang
23	GEDANGAN	GAJAHREJO	POKDARWIS	Pantai Ungapan	Berkembang	GEDANGAN	GAJAHREJO	POKDARWIS	Pantai Ungapan	Berkembang
24		SIDODADI	POKDARWIS	Pantai	Berpotensi		SIDODADI	POKDARWIS	Pantai	Berpotensi
25		TUMPAKREJO	POKDARWIS	Pantai Nganteb	Berpotensi		TUMPAKREJO	POKDARWIS	Pantai Nganteb	Berpotensi
26	PAKIS	MANGLIJAWAN	POKDARWIS	Taman Wisata Air Wendit	Berkembang	PAKIS	MANGLIJAWAN	POKDARWIS	Taman Wisata Air Wendit	Berkembang
27	TUMPANG	TULLUS BESAR	POKDARWIS	Pedepokan Mangun Dharmo	Berkembang	TUMPANG	TULLUS BESAR	POKDARWIS	Pedepokan Mangun Dharmo	Berkembang
28		DUMET KRAJAN	POKDARWIS	Coban Sumber Pitu	Berkembang		DUMET KRAJAN	POKDARWIS	Coban Sumber Pitu	Berkembang
29	DOMOMULYO	MENTARAMAN	POKDARWIS	Jongging Saloko	Berkembang	DOMOMULYO	MENTARAMAN	POKDARWIS	Jongging Saloko	Berkembang
30		SUMBEROTO	POKDARWIS	Pantai Modangan	Berpotensi		SUMBEROTO	POKDARWIS	Pantai Modangan	Berpotensi
31	PUJON	MADIREDO	POKDARWIS	Agro Apel	Berkembang	PUJON	MADIREDO	POKDARWIS	Agro Apel	Berkembang
32	LAWANG	SIDOLUHUR	POKDARWIS	Dan Pemanangan	Berkembang	LAWANG	SIDOLUHUR	POKDARWIS	Dan Pemanangan	Berkembang
33	PAGELARAN	KARANG SUKO	POKDARWIS	Sumber Maron	Berkembang	PAGELARAN	KARANG SUKO	POKDARWIS	Sumber Maron	Berkembang
34	SUMBERMANJING WETAN	SITTARJO ASRI	POKDARWIS	Pantai Wabu Letar	Berkembang	SUMBERMANJING WETAN	SITTARJO ASRI	POKDARWIS	Pantai Wabu Letar	Berkembang
35	DAU	JETAK LOR	POKDARWIS	Agro & Budaya	Berpotensi	DAU	JETAK LOR	POKDARWIS	Agro & Budaya	Berpotensi
36	PAGAK	GAMPINGAN	POKDARWIS	Wisata Kulliner Dempol	Berpotensi	PAGAK	GAMPINGAN	POKDARWIS	Wisata Kulliner Dempol	Berpotensi
37		PANDANREJO	POKDARWIS		Berpotensi		PANDANREJO	POKDARWIS		Berpotensi
38	DAMPIT	JAMBANGAN	POKDARWIS	Agro Bunga	Berpotensi	DAMPIT	JAMBANGAN	POKDARWIS	Agro Bunga	Berpotensi
39		MAJANGTENGAH	POKDARWIS		Berpotensi		MAJANGTENGAH	POKDARWIS		Berpotensi
40		PAMOTAN	POKDARWIS	Pemandian Peninggalan Belanda	Berpotensi		PAMOTAN	POKDARWIS	Pemandian Peninggalan Belanda	Berpotensi
41		AMADANOM	POKDARWIS		Berpotensi		AMADANOM	POKDARWIS		Berpotensi
42	SINGOSARI	TUNJUNGTIRTO	POKDARWIS		Berpotensi	SINGOSARI	TUNJUNGTIRTO	POKDARWIS		Berpotensi

No.	2019				2020				
	Kecamatan	Desa	Kelembagaan	Potensi Unggulan	Kecamatan	Desa	Kelembagaan	Potensi Unggulan	Keterangan
43	KROMENGAN	JAMBUWER	POKDARWIS	Berdungsi Bendungan Lahor	KROMENGAN	JAMBUWER	POKDARWIS	Berdungsi Bendungan Lahor	Berpotensi
44	SUMBERMANJING WETAN	SIDOUASRI	POKDARWIS	Pantai Perawan	SUMBERMANJING WETAN	SIDOUASRI	POKDARWIS	Pantai Perawan	Berpotensi
45	WAGIR	SUMBERSUKO	POKDARWIS	Forest Park Sumbersuko	WAGIR	SUMBERSUKO	POKDARWIS	Forest Park Sumbersuko	Berpotensi
46	TAJINAN	GUNUNGRONGG O	POKDARWIS		TAJINAN	GUNUNGRONGGO	POKDARWIS		Berpotensi
47		TAJINAN	POKDARWIS	Tubing		TAJINAN	POKDARWIS	Tubing	Berpotensi
48	PONCOKUSUMO	PANDANGARI	POKDARWIS		PONCOKUSUMO	PANDANGARI	POKDARWIS		Berpotensi
49	WAJAK	PATOK PICIS	POKDARWIS		WAJAK	PATOK PICIS	POKDARWIS		Berpotensi
50		SUMBERPUTIH	POKDARWIS			SUMBERPUTIH	POKDARWIS		Berpotensi
51	BANTUR	SUMBERBENING	POKDARWIS		BANTUR	SUMBERBENING	POKDARWIS		Berpotensi
52		BANDUNGREJO	POKDARWIS			BANDUNGREJO	POKDARWIS		Berpotensi
53		SRIGONCO	POKDARWIS			SRIGONCO	POKDARWIS		Berpotensi
54	NGANTANG	KAUMREJO	POKDARWIS		NGANTANG	KAUMREJO	POKDARWIS		Berpotensi
55		WATUREJO	POKDARWIS			WATUREJO	POKDARWIS		Berpotensi
56	DOMOMULYO	KEDUNGSALAM	POKDARWIS		DOMOMULYO	KEDUNGSALAM	POKDARWIS		Berpotensi
57	GONDANGLEGI	PUTUKREJO	POKDARWIS		GONDANGLEGI	PUTUKREJO	POKDARWIS		Berpotensi
58	SUMBERPUCUNG	JATIGUWI	POKDARWIS		SUMBERPUCUNG	JATIGUWI	POKDARWIS		Berpotensi
59		KARANGKATES	POKDARWIS			KARANGKATES	POKDARWIS		Berpotensi
60		NGEBRUK	POKDARWIS			NGEBRUK	POKDARWIS		Berpotensi
61		SAMBIGEDE	POKDARWIS			SAMBIGEDE	POKDARWIS		Berpotensi
62		SENGGRENG	POKDARWIS			SENGGRENG	POKDARWIS		Berpotensi
63		SUMBERPUCUN G	POKDARWIS			SUMBERPUCUNG	POKDARWIS		Berpotensi
64		TERINYANG	POKDARWIS			TERINYANG	POKDARWIS		Berpotensi
65	PAKISAJI	KENDALPAYAK	POKDARWIS		PAKISAJI	KENDALPAYAK	POKDARWIS		Berpotensi
66		WADUNG	POKDARWIS			WADUNG	POKDARWIS		Berpotensi
67		GENENGAN	POKDARWIS			GENENGAN	POKDARWIS		Berpotensi

No.	2019				2020					
	Kecamatan	Desa	Kelembagaan	Potensi Unggulan	Keterangan	Kecamatan	Desa	Kelembagaan	Potensi Unggulan	Keterangan
68		KARANG DUREN	POKDARWIS	Berpotensi	Berpotensi		KARANG DUREN	POKDARWIS	Berpotensi	Berpotensi
69		JATISARI	POKDARWIS	Berpotensi	Berpotensi		JATISARI	POKDARWIS	Berpotensi	Berpotensi
70		KEBINAGUNG	POKDARWIS	Berpotensi	Berpotensi		KEBINAGUNG	POKDARWIS	Berpotensi	Berpotensi
71		SUTOJAYAN	POKDARWIS	Berpotensi	Berpotensi		SUTOJAYAN	POKDARWIS	Berpotensi	Berpotensi
72		PERMANU	POKDARWIS	Berpotensi	Berpotensi		PERMANU	POKDARWIS	Berpotensi	Berpotensi
73		GLANGGANG	POKDARWIS	Berpotensi	Berpotensi		GLANGGANG	POKDARWIS	Berpotensi	Berpotensi
74		WONOKERSO	POKDARWIS	Berpotensi	Berpotensi		WONOKERSO	POKDARWIS	Berpotensi	Berpotensi
75		PAKISAJI	POKDARWIS	Berpotensi	Berpotensi		PAKISAJI	POKDARWIS	Berpotensi	Berpotensi
76		KARANG PANDAN	POKDARWIS	Berpotensi	Berpotensi		KARANG PANDAN	POKDARWIS	Berpotensi	Berpotensi
77	PUJON	PANDESARI	POKDARWIS	Berpotensi	Berpotensi	PUJON	PANDESARI	POKDARWIS	Berpotensi	Berpotensi
78	SINGOSARI	TOYOMARTO	POKDARWIS	Berpotensi	Berpotensi	SINGOSARI	TOYOMARTO	POKDARWIS	Berpotensi	Berpotensi
79	BULULAWANG	LUMBANGSARI	POKDARWIS	Berpotensi	Berpotensi	BULULAWANG	LUMBANGSARI	POKDARWIS	Berpotensi	Berpotensi
80	KARANGPLOS	NGENEP	POKDARWIS	Berpotensi	Berpotensi	KARANGPLOS	NGENEP	POKDARWIS	Berpotensi	Berpotensi
81		DONOWARUH	POKDARWIS	Berpotensi	Berpotensi		DONOWARUH	POKDARWIS	Berpotensi	Berpotensi
82		TAWANGARGO	POKDARWIS	Berpotensi	Berpotensi		TAWANGARGO	POKDARWIS	Berpotensi	Berpotensi
83	NGAJUM	BALESARI	POKDARWIS	Berpotensi	Berpotensi	NGAJUM	BALESARI	POKDARWIS	Berpotensi	Berpotensi
84		MAGUWAN	POKDARWIS	Berpotensi	Berpotensi		MAGUWAN	POKDARWIS	Berpotensi	Berpotensi
85	KEPANJEN	ARDIREJO	POKDARWIS	Berpotensi	Berpotensi	KEPANJEN	ARDIREJO	POKDARWIS	Berpotensi	Berpotensi
86		TEGALSARI	POKDARWIS	Berpotensi	Berpotensi		TEGALSARI	POKDARWIS	Berpotensi	Berpotensi
87	KEPANJEN	NGADILANGKUN G	POKDARWIS	Berpotensi	Berpotensi		NGADILANGKUN	POKDARWIS	Berpotensi	Berpotensi
88		MOJOSARI	POKDARWIS	Berpotensi	Berpotensi		MOJOSARI	POKDARWIS	Berpotensi	Berpotensi
89		SENGGURUH	POKDARWIS	Berpotensi	Berpotensi		SENGGURUH	POKDARWIS	Berpotensi	Berpotensi
90		SUKORAHARJO	POKDARWIS	Berpotensi	Berpotensi		SUKORAHARJO	POKDARWIS	Berpotensi	Berpotensi
91		MANGUNREJO	POKDARWIS	Berpotensi	Berpotensi		MANGUNREJO	POKDARWIS	Berpotensi	Berpotensi
92		KEPANJEN	POKDARWIS	Berpotensi	Berpotensi		KEPANJEN	POKDARWIS	Berpotensi	Berpotensi
93		PENARUKAN	POKDARWIS	Berpotensi	Berpotensi		PENARUKAN	POKDARWIS	Berpotensi	Berpotensi

No.	2019				2020					
	Kecamatan	Desa	Kelembagaan	Potensi Unggulan	Keterangan	Kecamatan	Desa	Kelembagaan	Potensi Unggulan	Keterangan
94		KEDUNGPEDARI NGAN	POKDARWIS	Berpotensi	Berpotensi		KEDUNGPEDARINGAN	POKDARWIS	Berpotensi	Berpotensi
95		JATIREJOYOSO	POKDARWIS	Berpotensi	Berpotensi		JATIREJOYOSO	POKDARWIS	Berpotensi	Berpotensi
96		DILEM	POKDARWIS	Berpotensi	Berpotensi		DILEM	POKDARWIS	Berpotensi	Berpotensi
97		KEMIRI	POKDARWIS	Berpotensi	Berpotensi		KEMIRI	POKDARWIS	Berpotensi	Berpotensi
98		TALANGAGUNG	POKDARWIS	Berpotensi	Berpotensi		TALANGAGUNG	POKDARWIS	Berpotensi	Berpotensi
99		JENGGOLO	POKDARWIS	Berpotensi	Berpotensi		JENGGOLO	POKDARWIS	Berpotensi	Berpotensi
100		CEPOKOMULYO	POKDARWIS	Berpotensi	Berpotensi		CEPOKOMULYO	POKDARWIS	Berpotensi	Berpotensi
101	AMPELGADING	TIRTOMARTO	POKDARWIS	Berpotensi	Berpotensi	AMPELGADING	TIRTOMARTO	POKDARWIS	Berpotensi	Berpotensi
102	TAJINAN	NGAWONGGO	POKDARWIS	Berpotensi	Berpotensi	TAJINAN	NGAWONGGO	POKDARWIS	Berpotensi	Berpotensi
103	NGANTANG	PURWOREJO	POKDARWIS	Berpotensi	Berpotensi	NGANTANG	PURWOREJO	POKDARWIS	Berpotensi	Berpotensi
104	TUMPANG	SLAMET	POKDARWIS	Berpotensi	Berpotensi	TUMPANG	SLAMET	POKDARWIS	Berpotensi	Berpotensi
105	WAJAK	BERINGIN	POKDARWIS	Berpotensi	Berpotensi	WAJAK	BERINGIN	POKDARWIS	Berpotensi	Berpotensi
106	DAMPIT	SUKODOONO	POKDARWIS	Berpotensi	Berpotensi	DAMPIT	SUKODOONO	POKDARWIS	Berpotensi	Berpotensi
107	PUJON	NGABAB	POKDARWIS	Berpotensi	Berpotensi	PUJON	NGABAB	POKDARWIS	Berpotensi	Berpotensi
108	WAJAK	BAMBANG	POKDARWIS	Berpotensi	Berpotensi	WAJAK	BAMBANG	POKDARWIS	Berpotensi	Berpotensi
109	GONDANGLEGI	GANJARAN	POKDARWIS	Berpotensi	Berpotensi	GONDANGLEGI	GANJARAN	POKDARWIS	Berpotensi	Berpotensi
110	KROMENGAN	PENIWEN	POKDARWIS	Berpotensi	Berpotensi	KROMENGAN	PENIWEN	POKDARWIS	Berpotensi	Berpotensi
111	TAJINAN	PANDANMULYO	POKDARWIS	Berpotensi	Berpotensi	TAJINAN	PANDANMULYO	POKDARWIS	Berpotensi	Berpotensi
112						KALIPARE	SUKOWILANGUN	POKDARWIS	Berpotensi	Berpotensi
113						TAJINAN	JATISARI	POKDARWIS	Berpotensi	Berpotensi
114						JABUNG	SIDOREJO	POKDARWIS	Berpotensi	Berpotensi
115						PAGAK	SEMPOL	POKDARWIS	Berpotensi	Berpotensi

Sumber : Dinas Pariwisata dan Kebudayaan Kabupaten Malang

Tabel 6.33 Wisata Alam (Agro) Di Kabupaten Malang Tahun 2019-2020

Tahun 2019-2020						
No	Nama DTW	Lokasi	Fasilitas Yg Tersedia	Pengelola	Pendukung Publikasi	Aksesibilitas
1	Agro apel	Ds. Madiredo Kec. Pujon	Musholla, Parkir, MCK	Desa	web, poster, brosur	aspal. Kendaraan roda 2 dan 4
2	Agro Kelengkeng	Ds. Dampul Kec. Tumpang	Musholla, Parkir, MCK	Desa	web, poster, brosur	aspal, kendaraan roda 2 dan 4
3	Agro Apel	Ds. Gubugkikah Kec. Poncokusumo	Musholla, Parkir, MCK	Desa	web, poster, brosur	aspal, kendaraan roda 2 dan 4
4	Ekowisata Buah-buahan	Ds. Jeru Kec. Tumpang	Musholla, Parkir, MCK	Desa	web, poster, brosur, cd	makadam, kendaraan roda 2 dan 4
5	Agro Tawon / CV. Graha Wiyata	Ds. Bedali Kec. Lawang	Musholla, Parkir, MCK, Warung,	Perorangan	web, poster, brosur, cd	aspal, kendaraan roda 2 dan 4
6	Kebun Teh Wonosari	Ds. Ketindan Kec. Lawang	Musholla, Parkir, MCK, Cafe, Hotel,	PTPN XXII	web, poster, brosur, cd	aspal, kendaraan roda 2
7	Vila Buah Naga	Ds. Ketindan Kec. Lawang	Musholla, Parkir, MCK, Penginapan	Perorangan	web, poster, brosur	aspal, kendaraan roda 2 dan 4
8	Wisata Petik Jeruk Bedengen	Ds. Selorejo Kec. Dau	Musholla, Parkir, MCK, Wisata	Perorangan	web, poster, brosur	aspal, kendaraan roda 2
9	Agro Salak	Ds. Suwaru Kec. Pagelaran	Musholla, Parkir, MCK	Perorangan	poster, brosur	aspal, kendaraan roda 2 dan 4, bus
10	Agro Salak	Ds. Pagelaran Kec. Pagelaran	Musholla, Parkir, MCK	Perorangan	poster, brosur	aspal, kendaraan roda 2 dan 4
11	Wisata Agro Edukasi	Ds. Bangelan kec. Wonosari	Wisata edukasi buah-buahan,	Perorangan	web, poster, brosur	aspal, kendaraan roda 2 dan 4, bus
12	Agro Wisata Buah Naga Organik	Ds. Palaan Kec. Ngajum	Wisata Petik Buah, Parkir, MCK	Perorangan	web, poster, brosur	aspal, kendaraan roda 2 dan 4
13	Agro Wisata Buah Naga	Ds. Wandanganpuro Kec. Bululawang	Musholla, Parkir, MCK, Wisata	Perorangan	web, poster, brosur	aspal, kendaraan roda 2 & 4
14	Agro Sayur & Buah-Buahan	Ds. Pujonkidul Kec. Pujon	Musholla, Parkir, MCK	Desa	web, poster, brosur	aspal, kendaraan roda 2 dan 4
15	Agro Sayur & Buah-Buahan	Ds. Bebdosari Kec. Pujon	Musholla, Parkir, MCK	Desa	web, poster, brosur	aspal, kendaraan roda 2 dan 4
16	Agro Sayur-sayuran	Ds. Ngadas Kec. Poncokusumo	Musholla, Parkir, MCK	Desa	web, poster, brosur	aspal, kendaraan roda 2 dan 4
17	Agro Bunga Krisan	Ds. Poncokusumo Kec. Poncokusumo	Musholla, Parkir, MCK	Desa	web, poster, brosur	aspal, kendaraan roda 2 dan 4
18	P-WEC (Petung sewu Wildlife)	Ds. Petungsewu Kec. Dau	Musholla, Parkir, MCK	Desa	web, poster, brosur	aspal, kendaraan roda 2 dan 4

Sumber : Dinas Pariwisata dan Kebudayaan Kabupaten Malang

Tabel 6.34 Data Daya Tarik Wisata Alam Pantai di Kabupaten Malang

No	Nama Daya Tarik Wisata	Lokasi / Tempat	Fasilitas Yang Tersedia	Pengelola	Pendukung Publikasi	Aksesibilitas	Tenaga Kerja
1	Pantai Licin	Desa Lebakharjo Kec. Ampelgading	Mushola, Parkir & MCK	Desa	web, poster	makadam, kendaraan roda 2 dan 4	4
2	Pantai Balekambang	Desa Srigonco Kec. Bantur	Pendopo, Mushola, Penginapan, Kantor, Parkir & MCK, Gasebo	PD. Jasa Yasa	web, poster, brosur	aspal, kendaraan roda 2 dan 4, bus	30
3	Pantai Regent	Ds. Srigonco Kec. Bantur	Mushola, Parkir & MCK	LMDH	web, poster, brosur	aspal, kendaraan roda 2 dan 4, bus	30
4	Pantai Kondangmerak	Desa Sumberbening Kec. Bantur	Mushola, Parkir & MCK	Perhutani	web	makadam, kendaraan roda 2 dan 4, bus	15
5	Pantai Ndaliputih	Ds. Sumberbening Kec. Bantur	Mushola, Parkir & MCK	Desa	poster	makadam, kendaraan roda 2 dan 4	10
6	Pantai Taman Ayu	Desa Bandungrejo Kec. Bantur	Mushola, Parkir & MCK	Desa	poster	makadam, kendaraan roda 2 dan 4	5
7	Pantai Bantul	Desa Banjarejo Kec. Donomulyo	Mushola, Parkir & MCK	Desa	web, poster	makadam, kendaraan roda 2 dan 4	10
8	Pantai Jonggring Saloko	Desa Mentaraman Kec. Donomulyo	Mushola, Parkir & MCK	Perhutani	web, poster, cd	aspal, kendaraan roda 2 dan 4, bus	20
9	Pantai Ngilurung	Desa Mentaraman Kec. Donomulyo	Mushola, Parkir & MCK	Desa	poster, web	makadam, kendaraan roda 2 dan 4	10
10	Pantai Ngliyep	Desa Kedungsalam Kec. Donomulyo	Mushola, Parkir & MCK, Penginapan	PD. Jasa Yasa	web, poster, cd	aspal, kendaraan roda 2 dan 4, bus	30
11	Pantai Pasir Panjang	Desa Kedungsalam Kec. Donomulyo	Mushola, Parkir & MCK	PD. Jasa Yasa	web, poster	makadam, kendaraan roda 2 dan 4	20
12	Pantai Kondang Bandung	Desa Purwodadi Kec. Donomulyo	Mushola, Parkir & MCK	Desa	web, poster	makadam, kendaraan roda 2 dan 4	15
13	Pantai Modangan	Desa Sumberoto Kec. Donomulyo	Mushola, Parkir & MCK	LMDH	web, poster	makadam, kendaraan roda 2 dan 4	10
14	Pantai Kondang Iwak	Desa Tulungrejo Kec. Donomulyo	Mushola, Parkir & MCK	Desa	web, poster	makadam, kendaraan roda 2 dan 4	15
15	Pantai Bajulmati	Desa Gajahrejo Kec. Gedangan	Mushola, Parkir & MCK	Desa	web, poster, cd	aspal, kendaraan roda 2 dan 4	20
16	Pantai Ngudel	Desa Sindurejo Kec. Gedangan	Mushola, Parkir & MCK	Desa	web, poster	makadam, kendaraan roda 2 dan 4	15
17	Pantai Wonogoro	Desa Tumpakrejo Kec. Gedangan	Mushola, Parkir & MCK	LMDH	web, poster	makadam, kendaraan roda 2 dan 4	10
18	Pantai Ungapan	Desa Tumpakrejo Kec. Gedangan	Mushola, Parkir & MCK	Desa	web, poster	makadam, kendaraan roda 2 dan 4	15
19	Pantai Gua Cina	Desa Gajahrejo Kec. Sumbermanjing wetan	Mushola, Parkir & MCK	Desa	web, poster	makadam, kendaraan roda 2 dan 4	25
20	Pantai Sendang Biru	Desa Tambakrejo Kec. Sumbermanjing wetan	Mushola, Parkir & MCK	PD. Jasa Yasa	web, poster, cd, brosur	aspal, kendaraan roda 2 dan 4, bus	30
21	Pantai Tambakasi	Desa Tambakrejo Kec. Sumbermanjing wetan	Mushola, Parkir & MCK	Desa	web, poster, brosur	makadam, kendaraan roda 2 dan 4	5
22	Pantai Tamban	Desa Tambakrejo Kec. Sumbermanjing wetan	Mushola, Parkir & MCK	Desa	web, poster	makadam, kendaraan roda 2 dan 4, bus	15
23	Pantai Perawan	Desa Tambakrejo Kec. Sumbermanjing wetan	Mushola, Parkir & MCK	Desa	web, poster	makadam, kendaraan roda 2 dan 4	10

No	Nama Daya Tarik Wisata	Lokasi / Tempat	Fasilitas Yang Tersedia	Pengelola	Pendukung Publikasi	Aksesibilitas	Tenaga Kerja
24	Pulau Sempu	Desa Tambakrejo Kec. Sumbermanjing wetan	Mushola, Parkir & MCK	Perhutani	web, poster, brosur	makadam, kendaraan roda 2 dan 4, bus, perahu	35
25	Pantai Lenggoksono	Desa Purwodadi Kec. Tirtoyudo	Mushola, Parkir & MCK, Home Stay	Desa	web, poster, brosur, cd	makadam, kendaraan roda 2 dan 4, bus kecil	15
26	Pantai Bolu-Bolu	Desa Purwodadi Kec. Tirtoyudo	Mushola, Parkir & MCK, Home Stay	Desa	web, poster, brosur, cd	makadam, kendaraan roda 2 dan 4, bus kecil	15
27	Pantai Wediawu	Desa Purwodadi Kec. Tirtoyudo	Mushola, Parkir & MCK, Home Stay	Desa	web, poster, brosur, cd	makadam, kendaraan	15
28	Pantai Bolu-Bolu	Desa Purwodadi Kec. Tirtoyudo	Mushola, Parkir & MCK, Home Stay	Desa	web, poster, brosur, cd	makadam, kendaraan roda 2 dan 4, bus kecil	15
29	Pantai Wediawu	Desa Purwodadi Kec. Tirtoyudo	Mushola, Parkir & MCK, Home Stay	Desa	web, poster, brosur, cd	makadam, kendaraan roda 2 dan 4, bus kecil	15
30	Pantai Sipelot	Desa Pujiarjo Kec. Tirtoyudo	Mushola, Parkir & MCK, Home Stay	Desa	web, poster, brosur, cd	makadam, kendaraan roda 2 dan 4, bus kecil	15

Sumber : Dinas Pariwisata dan Kebudayaan Kabupaten Malang

Tabel 6.35 Data Daya Tarik Wisata Alam di Kabupaten Malang

No	Nama Daya Tarik Wisata	Lokasi / Tempat	Fasilitas Yang Tersedia	Pengelola	Pendukung Publikasi	Aksesibilitas	Tenaga Kerja
1	Coban Pelangi	Ds. Gubugklakah Kec. Poncokusumo	Musholla, Parkir, MCK, Home Stay	Perhutani	web, poster, brosur, cd	jalan aspal, kendaraan roda 2 dan 4	20
2	Coban Trisula	Ds. Gubugklakah Kec. Poncokusumo	Musholla, Parkir, MCK, Home Stay	Perhutani	web, poster, brosur, cd	aspal, kendaraan roda 2 dan 4	20
3	Coban Udan Panas/Banyu Ilang	Ds. Kemiri Kec. Jabung	Parkir, MCK, Warung	Desa	web, poster, brosur	makadam, kendaraan roda 2 dan 4	10
4	Coban Jahe	Ds. Pandansari Lor Kec. Jabung	Musholla, Parkir, MCK, Home Stay	Desa	web, poster, brosur, cd	makadam, kendaraan roda 2 dan 4	15
5	Coban Siuk	Ds. Taji Kec. Jabung	Parkir, MCK, Warung	Desa	web, poster, brosur	makadam, kendaraan roda 2 dan 4	10
6	Coban Tumpuk	Ds. Taji Kec. Jabung	Musholla, Parkir, MCK	Desa	web, poster, brosur	makadam, kendaraan roda 2 dan 4	10
7	Coban Nawi	Ds. Taji Kec. Jabung	Musholla, Parkir, MCK,	Desa	web, poster, brosur	makadam, kendaraan roda 2 dan 4	10
8	Coban Bamawi	Ds. Sukopuro Kec. Jabung	Musholla, Parkir, MCK	Desa	web, poster, brosur	makadam, kendaraan roda 2 dan 4	10
9	Coban Rondo	Ds. Pandesari Kec. Pujon	Musholla, Parkir, MCK, Warung	Perhutani	web, poster, brosur	makadam, kendaraan	35
10	Coban Grojogan Sewu	Ds. Pandesari Kec. Pujon	Musholla, Parkir, MCK	Desa	web, poster, cd	makadam, kendaraan roda 2 dan 4	
11	Coban Glothak	Ds. Dalisoedo Kec. Wagir	Parkir, MCK, Warung	Desa	web, poster, cd	makadam, kendaraan roda 2	
12	Coban Ginde	Ds. Benjor Kec. Tumpang	Musholla, Parkir, MCK	Desa	web, poster, cd	makadam, kendaraan roda 2 dan 4	
13	Coban Sumber 7	Ds. Duwet Kec. Tumpang	Musholla, Parkir, MCK	Desa	web, poster, cd	makadam, kendaraan roda 2 dan 4	

No	Nama Daya Tarik Wisata	Lokasi / Tempat	Fasilitas Yang Tersedia	Pengelola	Pendukung Publikasi	Aksesibilitas	Tenaga Kerja
14	Gua Sengik	Ds. Mentaraman Kec. Donomulyo	Musholla, Parkir, MCK, Perahu Nelayan	Desa, Perhutani	web, poster, brosur	aspal, kendaraan roda 2 & 4	
15	Gua Payung	Ds. Baturetno Kec. Dampit	Musholla, Parkir, MCK	Desa	web, poster, brosur	makadam, kendaraan	
16	Gua Rante	Ds. Baturetno Kec. Dampit	Musholla, Parkir, MCK	Desa	web, poster, brosur	makadam, kendaraan roda 2 dan 4	
17	Mata Air "Sumber Jodo"	Ds. Balesari Kec. Ngajum	Musholla, Parkir, MCK, Sumber air	Desa	web, posterm brosur	makadam, kendaraan roda 2 dan 4	
18	Mata Air "Sumber Urip"	Ds. Balesari Kec. Ngajum	Musholla, Parkir, MCK, Sumber air	Desa	poster, brosur	makadam, kendaraan roda 2 dan 4	
19	Mata Air "Sumber Manggis"	Ds. Balesari Kec. Ngajum	Musholla, Parkir, MCK	Desa	Poster, brosur	makadam, kendaraan roda 2 dan 4	
20	Mata Air "Umbulan"	Ds. Maguan Kec. Ngajum	Musholla, Parkir, MCK	Desa	Poster, Brosur	makadam, kendaraan roda 2 dan 4	
21	Danau mbureng	Gondanglegi	Musholla, Parkir, MCK, Danau buatan	Desa	Web, Poster, Brosur	makadam kendaraan roda 2 dan 4	
22	Waduk / Sumber Sira	Ds. Sumberjaya Kec. Gondanglegi	Musholla, Parkir, MCK	Desa	Web, Poster, brosur	aspal, kendaraan roda 2 & 4	
23	Sumber air Krabayakan	Ds. Sumbergepoh Kec. Lawang	Musholla, Parkir, MCK, Sumber air	Desa	Web, Poster, Brosur,	aspal, kendaraan roda 2 & 4	
24	Embung Kapurono	Ds. Babadan Kec. Lawang	Parkir, Gazebo	Desa	web, poster, brosur	aspal, kendaraan roda 2 & 4	
25	Sumber Nyolo	Ds. Ngenep Kec. Karangploso	Parkir, gazebo, sumber air	Desa	poster, brosur	aspal, kendaraan roda 2 & 4	
26	Umbulan (Pemandian)	Ds. Pamotan Kec. Dampit	Musholla, Parkir, MCK	Desa	web, poster, brosur	aspal, kendaraan roda 2 & 4	
27	Pemandian Alam "Sumber Bantal"	Ds. Jambangan Kec. Dampit	Musholla, Parkir, MCK	Desa	web, poster, brosur	aspal, kendaraan roda 2 & 4	
28	Rafting Ndayung	Ds. Gubugklakah Kec. Poncokusumo	Musholla, Parkir, MCK, Rafting adventure	Desa	web, poster, brosur	aspal, kendaraan roda 2 & 4	
29	Rafting Kasembon	Ds. Bayem Kec. Kasembon	Musholla, Parkir, MCK, Outbound	Desa	web, postur, brosur, cd	aspal, kendaraan roda 2 dan 4, bus	
30	Lembah Kera Penjat Tebing	Ds. Gampingan Kec. Pagak	Parkir, MCK, Climbing Adventure	Perhutani	web, poster, brosur	makadam, kendaraan roda 2 dan 4	
31	Gunung Bromo	Ds. Ngadas Kec. Poncokusumo	Musholla, Parkir, Penginapan, Home Stay, MCK	BBTN BTS	web. Poster, brosur, cd	aspal, kendaraan roda 2 dan 4, bus kecil	
32	Gunung Mujur	Ds. Ngenep Kec. Karangploso	Musholla, Parkir, MCK	Desa	poster, brosur	aspal, kendaraan roda 2 & 4	
33	Pasir Besi	Ds. Mentaraman Kec. Donomulyo	Musholla, Parkir, MCK	Desa	poster, brosur	aspal, kendaraan roda 2 & 4	
34	Bendungan Lahor	Ds. Arjosari Kec. Sumber pucung	Musholla, Parkir, MCK, Hotel, Taman Rekreasi, Pemancingan Ikan, Warung	Perum Jasa Tirta	web, poster, brosur, cd	aspal, kendaraan roda 2 dan roda 4, bus	

No	Nama Daya Tarik Wisata	Lokasi / Tempat	Fasilitas Yang Tersedia	Pengelola	Pendukung Publikasi	Aksesibilitas	Tenaga Kerja
35	Bendungan Karangates/Sutami	Ds. Karangates Kec. Sumber pucung	Musholla, Parkir, MCK, Hotel, Taman Rekreasi, Pemancingan Ikan, Warung	Perum Jasa Tirta web, poster, brosur, cd aspal, kendaraan roda 2 dan roda 4, bus			
36	Bendungan Selorejo	Ds. Mulyorejo Kec. Ngantang	Musholla, Parkir, MCK, Hotel, Taman Rekreasi, Pemancingan Ikan, Warung	Perum Jasa Tirta web, poster, brosur, cd aspal, kendaraan roda 2 dan roda 4, bus			
37	Candi Jawar	Ds. Mulyosari Kec. Ampelgading	Parkir, MCK, tempat ibadah umat hindu	Desa	web, poster, brosur	makadam, kendaraan roda 2 dan roda 4	
38	Candi Jago	Ds. Jago Kec. Tumpang	Parkir, MCK, Tempat istirahat, benda bersejarah, tempat ibadah umat hindu	BP Trowulan	web, poster, brosur, cd aspal, kendaraan roda 2 dan roda 4, bus		
39	Candi Kidal	Ds. Kidal Kec. Tumpang	Parkir, MCK, Tempat istirahat, benda bersejarah, tempat ibadah umat hindu	BP Trowulan	web, poster, brosur, cd aspal, kendaraan roda 2 dan roda 4, bus		
40	Candi Singosari	Ds. Candirenggo Kec. Singosari	Parkir, MCK, Tempat istirahat, benda bersejarah, tempat ibadah umat hindu	BP Trowulan	web, poster, brosur, cd aspal, kendaraan roda 2 dan roda 4, bus		
41	Candi Gunung Telih	Ds. Gunungrejo Kec. Singosari	Parkir, MCK, Tempat istirahat, benda bersejarah, tempat ibadah umat hindu	Desa	poster, brosur	makadam, kendaraan roda 2 dan roda 4	
42	Candi Badut	Ds. Karangwidoro Kec. Dau	Parkir, MCK, Tempat istirahat, benda bersejarah, tempat ibadah umat hindu	BP Trowulan	web, poster, brosur, cd aspal, kendaraan roda 2 dan roda 4, bus		
43	Candi Sapto	Ds. Bayem Kec. Kasembon	Parkir, MCK, Tempat istirahat, benda bersejarah, tempat ibadah umat hindu	BP Trowulan	poster, brosur, cd	aspal, kendaraan roda 2 dan roda 4, bus	
44	Candi Songgoriti		Parkir, MCK, Tempat istirahat, benda bersejarah, hotel				

Sumber : Dinas Pariwisata dan Kebudayaan Kabupaten Malang

Tabel 6.36 Data Daya Tarik Wisata Budaya di Kabupaten Malang

No	Nama Daya Tarik Wisata	Lokasi / Tempat	Fasilitas Yang Tersedia	Deskripsi Keumikan	Pengelola	Pendukung Publikasi	Aksesibilitas
1	Religi Pesarean Kyai Abd.Jalili	Ds. Srigonco Kec. Bantur	Musholla, Parkir, MCK, Penginapan, Gazebo, Pendopo		PD. Jasa Yasa	Poster, brosur, cd	aspal, kendaraan roda 2 & 4

No	Nama Daya Tarik Wisata	Lokasi / Tempat	Fasilitas Yang Tersedia	Deskripsi Keunikan	Pengelola	Pendukung Publikasi	Aksesibilitas
2	Wisata Religi Sumur Pitu	Ds. Sumberbening Kec. Bantur	Parkir, MCK		Desa	Poster, Brosur	aspal, kendaraan roda 2 & 4
3	Wisata Religi Gunung Bathok	Ds. Tumpakrejo Kec. Gedangan	Musholla, Parkir, MCK		Desa	Poster, brosur	aspal, kendaraan roda 2 & 4
4	Wisata Religi Keraton	Ds. Balesari Kec. Ngajum	Wihara, MCK, Parkir		Desa	web, poster, brosur	makadam, kendaraan roda 2 dan roda 4
5	Wisata Religi Mbah Bergas	Ds. Lumbang Sari Kec. Bululawang	Pendopo, Musholla, Parkir, MCK		Desa	Poster, Brosur	makadam, kendaraan roda 2 dan roda 4
6	Wisata Ritual Sendang Kamulyan	Ds. Kedungsalam Kec. Donomulyo	Sumber air, parkir, MCK,		Desa	web, poster, brosur	makadam, kendaraan roda 2 dan roda 4
7	Wisata Ritual Mbah Blelu	Ds. Babadan Kec. Ngajum	Petilasan, Makam, Pendopo, MCK, Parkir		Desa	web, poster, brosur	hotmix, kendaraan roda 2 & 4
8	Wisata Ritual Mbah Rono Suwito	Ds. Babadan Kec. Ngajum	Petilasan, Makam, MCK, Parkir		Desa	web, poster, brosur	hotmix, kendaraan roda 2 & 4
9	Wisata Ritual Masjid Sapujagat	Ds. Maguan Ngajum	Petilasan, Makam, MCK, Parkir, Musholla		Desa	poster, brosur	hotmix, kendaraan roda 2 & 4
10	Arca Dwarapala	Ds. Candirenggo Kec. Singosari	Taman, MCK, Parkir		BP Trowulan	web, poster, brosur, cd	aspal, kendaraan roda 2 & 4, bus
11	Arca Ganesha	Ds. Karangates Kec. Sumberpucung	Parkir, MCK, Tempat ibadah umat hindu		BP Trowulan	web, poster, brosur	aspal, kendaraan roda & 4
12	Padepokan Seni Mangun Dharmo	Ds. Tulisbesar Kec. Tumpang	Padepokan seni, Musholla, Parkir		Perorangan	web, poster, brosur, cd	aspal, kendaraan roda 2 & 4
13	Padepokan Seni Asmorobangun	Ds. Karangpandan Kec. Pakisaji	Padepokan seni, pembuatan topeng malangan, MCK, Parkir		Perorangan	web, poster, brosur, cd	aspal, kendaraan roda 2 & 4
14	Stupa Sumber awan	Ds. Sumber awan Kec. Singosari	Taman, pos jaga, MCK, Parkir, tempat ibadah umat budha		BP Trowulan	web, poster, brosur, cd	hotmix, kendaraan roda 2 & 4
14	Banyu Biru	Ds. Sumber awan Kec. Singosari	Sumber air,		Desa	poster, brosur	makadam, kendaraan roda 2 dan 4
15	Petihtaan Kendedes	Ds. Watugede Kec. Singosari	Sumber air, tempat ibadah umat hindu, taman		Desa	web, poster, brosur, cd	aspal, kendaraan roda 2 & 4 bus
16	Pertapaan Carmel	Ds. Ngadirejo Kec. Tumpang	Pondok doa, MCK, Parkir, Taman		Yayasan Karmel	web, poster, brosur, cd	aspal, kendaraan roda 2 & 4 bus

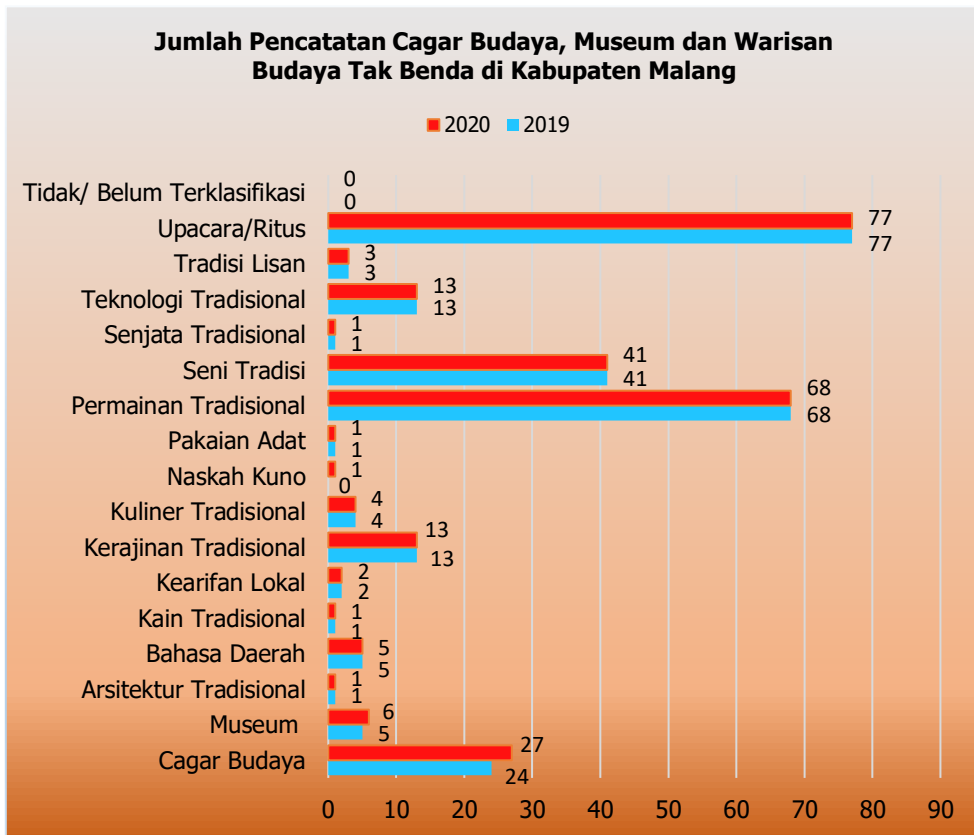
No	Nama Daya Tarik Wisata	Lokasi / Tempat	Fasilitas Yang Tersedia	Deskripsi Keunikan	Pengelola	Pendukung Publikasi	Aksesibilitas
17	Watu Gilang	Ds. Ngabab Kec. Pujon	Situs Budaya Kuno, Parkir, MCK		BP Trowulan	web, poster, brosur, cd	aspal, kendaraan roda 2 & 4
18	Watugong	Ds. Pujon lor Kec. Pujon	Situs Budaya Kuno, Parkir, MCK		BP Trowulan	web, poster, brosur	aspal, kendaraan roda 2 & 4
19	Makam Kuno	Ds. Ngabab Kec. Pujon	Makam Kuno, MCK		BP Trowulan	web, poster, brosur	makadam, kendaraan roda 2
20	Karaeng Galesong	Ds. Sumber agung Kec. Ngantang	Situs Makam Kuno, MCK		BP Trowulan	web, poster, brosur	makadam, kendaraan roda 2 & roda 4
21	Ponpes Bihaarun Bahri Asali Fadlail Rahmah	Ds. Sananrejo Kec. Turen	Masjid, Wisata religi, Parkir, MCK		Perorangan	web, poster, brosur, cd	aspal, kendaraan roda 2 & 4
22	Sanggar Mudra Ganesha	Ds. Sananrejo Kec. Turen	Sanggar Seni, Parkir, MCK, Musholla		Perorangan	web, poster, brosur, cd	aspal, kendaraan roda 2 & 4
23	Peniwen Affair (Monumen PMI)	Ds. Peniwen Kec. Kromengan	Monumen PMI, Camping Ground, Parkir		Desa	web, poster, brosur, cd	aspal, kendaraan roda 2 & 4, bus
24	Cagar Budaya Gedung GIGW Jemaat Peniwen	Ds. Peniwen Kec. Kromengan	Gedung gereja, Parkir, Aula, MCK, Dapur		Desa	web, poster, brosur, cd	aspal, kendaraan roda 2 & 4,
25	Wisata Religi Gunung Kawi	Ds. Wonosari Kec. Wonosari	Aula, Masjid, Hotel, Area Pertunjukan	Kesuksesan	Desa	web, poster, brosur, cd	aspal, kendaraan roda 2 & 4,
26	Desa Wisata Gubugklakah, Kecamatan Poncosukumo	Desa Gubugklakah, Kecamatan Poncosukumo	Homestay, Rest Area, Perkebunan Apel	Kesejukan Hawa Pegunungan	Desa	web, poster, brosur, cd	aspal, kendaraan roda 2 & 4,
27	Desa Adat Ngadas	Desa Ngadas, Kecamatan Poncosukumo	Homestay, Perkebunan Sayur	Kesejukan Hawa Pegunungan	Desa	web, poster, brosur, cd	aspal, kendaraan roda 2 & 4,
28	Desa Wisata Tambakrejo	Desa Tambakrejo, Kec. Sumbermanjing Wetan	Homestay, Hasil Laut	Pantai	Desa	web, poster, brosur, cd	aspal, kendaraan roda 2 & 4,
29	Desa Wisata Poncosukumo, Kecamatan Poncosukumo	Desa Poncosukumo, Kecamatan Poncosukumo	Homestay, Perkebunan Sayur, Bunga Krisan	Kesejukan Hawa Pegunungan	Desa	web, poster, brosur, cd	aspal, kendaraan roda 2 & 4,
30	Desa Wisata Jeru, Kecamatan Tumpang	Desa Jeru, Kecamatan Tumpang	Homestay, Perkebunan Sayur, Taman Buah, outbond	Kesejukan Hawa Pegunungan	Desa	web, poster, brosur, cd	aspal, kendaraan roda 2 & 4,
31	Desa Wisata Sumbergepoh	Desa Sumbergepoh Kec. Lawang	Homestay, Kolan renang	Kesejukan Hawa	Desa	web, poster, brosur, cd	aspal, kendaraan roda 2 & 4,
32	Desa Wisata Mulyorejo	Desa Mulyorejo Kec. Ngantang	Homestay, Rest area & Warung kuliner	Kesejukan Hawa	Desa	web, poster, brosur, cd	aspal, kendaraan roda 2 & 4,
33	Desa Wisata Pujon Kidul, Kecamatan Pujon	Desa Pujon Kidul, Kecamatan Pujon	Homestay, Rest area Sumber 7	Kesejukan Hawa Pegunungan	Desa	web, poster, brosur, cd	aspal, kendaraan roda 2 & 4,
34	Kampung Ekowisata Bendosari	Desa Bendosari, Kecamatan Pujon	Homestay, Bumi Perumahan	Kesejukan Hawa Pegunungan	Desa	web, poster, brosur, cd	aspal, kendaraan roda 2 & 4,
35	Desa Wisata "BOWELLE" Purwodadi	Desa Purwodadi, Kecamatan Tirtoyudo	Homestay, Pantai Lenggoksono, Wedi awu	Selancar	Desa	web, poster, brosur, cd	aspal, kendaraan roda 2 & 4,
36	Desa Wisata "BOWELLE" Purwodadi	Desa Purwodadi, Kecamatan Tirtoyudo	Homestay, Pantai Lenggoksono, Wedi awu	Selancar	Desa	web, poster, brosur, cd	aspal, kendaraan roda 2 & 4,
37	Desa Wisata Bayem	Desa Bayem Kecamatan Kasembon	Homestay, Arung Jeram, Parkir Toilet	Arung Jeram	Desa	web, poster, brosur, cd	aspal, kendaraan roda 2 & 4,

Sumber : Dinas Pariwisata dan Kebudayaan Kabupaten Malang

Tabel 6.37 Data Daya Tarik Wisata Buatan di Kabupaten Malang

No	Nama Daya Tarik Wisata	Lokasi / Tempat	Fasilitas Yang Tersedia	Pengelola	Pendukung Publikasi	Aksesibilitas
1	Pemandian Ranu Sosro	Ds. Tirtomoyo Kec. Ampelgading	Pemandian, MCK, Parkir	Desa	poster, brosur	aspal, kendaraan roda 2 & 4
2	Pemandian Telaga Tegar	Ds. Srigonco Kec. Bantur	Telaga, MCK, Parkir	Perorangan	poster, brosur	aspal, kendaraan roda 2 & 4
3	Pemandian Dewi Sri	Ds. Ngroto Kec. Pujon	Pemandian, MCK, Parkir, Musholla	PD. Jasa Yasa	poster, brosur	aspal, kendaraan roda 2 & 4, bus
4	Pemandian Sumber Waras	Ds. Kalirejo Kec. Lawang	Pemandian, MCK, Parkir, Musholla	PD. Jasa Yasa	poster, brosur	aspal, kendaraan roda 2 & 4
5	Pemandian Jenon	Ds. Jenon Kec. Tajinan	Sumber air, MCK, Parkir, Musholla	Perorangan	poster, brosur	aspal, kendaraan roda 2 & 4
6	Pemandian Kendedes	Ds. Candirenggo Kec. Singosari	Pemandian, MCK, Parkir, Musholla	Perorangan	poster, brosur	aspal, kendaraan roda 2 & 4
7	Pemandian Metro	Ds. Talangagung Kec. Kepanjen	Pemandian, MCK, Parkir, Musholla	PD. Jasa Yasa	poster, brosur, cd	aspal, kendaraan roda 2 & 4
8	Pemandian Sumber Taman	Pagelaran	Pemandian, MCK, Parkir, Musholla	Desa	web, poster, brosur	aspal, kendaraan roda 2 & 4
9	Pemandian Sumber Maron	Pagelaran	Pemandian, MCK, Parkir, Musholla	Desa	web, poster, brosur	aspal, kendaraan roda 2 & 4
10	Taman Wisata Keluarga Sengguruh	Talang agung	Pemandian, MCK, Parkir, Musholla	Desa		aspal, kendaraan roda 2 & 4
11	Taman Wisata Air Wendit	Mangliawan	Pemandian, MCK, Parkir, Musholla	Desa		aspal, kendaraan roda 2 & 4
12	Taman Wisata Lembah Dieng	Kalisongo	Pemandian, MCK, Parkir, Musholla	Perorangan		aspal, kendaraan roda 2 & 4
13	Taman Rekreasi Sengkaling	Sengkaling	Pemandian, MCK, Parkir, Musholla	Desa		aspal, kendaraan roda 2 & 4
14	Taman Rekreasi Bonderland	Karangduren	Pemandian, MCK, Parkir, Musholla	Perorangan		aspal, kendaraan roda 2 & 4
15	Taman rekreasi Air Panas Songgoriti	Baturetno	Pemandian, MCK, Parkir, Musholla	PD. Jasa Yasa		aspal, kendaraan roda 2 & 4
16	Kolam Renang "SumberPalung"	Kasri	Pemandian, MCK, Parkir, Musholla	Desa		aspal, kendaraan roda 2 & 4
17	Kolam Renang "Sumber Maron"	Sumber Tempur	Pemandian, MCK, Parkir, Musholla	Desa		aspal, kendaraan roda 2 & 4
18	Kolam Renang Seloagung	Sukomoyo	Pemandian, MCK, Parkir, Musholla	Desa		aspal, kendaraan roda 2 & 4
19	Arboretum	Gampingan	Edukasi Tanaman, Parkir, MCK, Musholla	Desa		aspal, kendaraan roda 2 & 4
20	Mahoni Budidaya Ikan		Budidaya Ikan, MCK, Parkir	Desa		aspal, kendaraan roda 2 & 4
21	Museum Kesehatan jiwa	Sumber porong	Museum Jiwa, Alat peraga kesehatan	RSJ Lawang		aspal, kendaraan roda 2 & 4
22	Museum Zoologi Frater Vianney	Kalisongo	Museum hewan, pembelajaran hewan2	Perorangan		aspal, kendaraan roda 2 & 4
23	Museum Singhasari	Klampok	Museum, benda bersejarah, MCK, Parkir	DISBUDPAR		aspal, kendaraan roda 2 & 4, bus

Sumber : Dinas Pariwisata dan Kebudayaan Kabupaten Malang



Gambar 6.15 Jumlah Pencatatan Cagar Budaya, Museum, dan Warisan Budaya Tak Benda di Kabupaten Malang Tahun 2019 - 2020

Tabel 6.38 Jumlah Pencatatan Cagar Budaya, Museum, dan Warisan Budaya Tak Benda di Kabupaten Malang Tahun 2018-2020

Uraian	2018	2019	2020
Cagar Budaya	23	24	27
Museum	4	5	6
Arsitektur Tradisional	1	1	1
Bahasa Daerah	5	5	5
Kain Tradisional	1	1	1
Kearifan Lokal	2	2	2
Kerajinan Tradisional	13	13	13
Kuliner Tradisional	4	4	4
Naskah Kuno	0	0	1
Pakaian Adat	1	1	1
Permainan Tradisional	68	68	68
Seni Tradisi	41	41	41
Senjata Tradisional	1	1	1
Teknologi Tradisional	13	13	13
Tradisi Lisan	3	3	3
Upacara/Ritus	77	77	77
Tidak/ Belum Terklasifikasi	-	-	-

Sumber : Dinas Pariwisata dan Kebudayaan Kabupaten Malang

Tabel 6.39 Banyaknya Benda Cagar Budaya Milik Pemerintah Daerah di Kabupaten Malang Tahun 2019-2020

No	Kecamatan	2019	2020
1	Donomulyo	-	-
2	Pagak	-	-
3	Bantur	-	-
4	Sumbermanjing Wetan	-	-
5	Dampit	-	-
6	Ampelgading	-	-
7	Poncokusumo	-	-
8	Wajak	10	10
9	Turen	9	9
10	Gondanglegi	-	-
11	Kalipare	-	-
12	Sumberpucung	3	3
13	Kepanjen	-	-
14	Bululawang	-	-
15	Tajinan	-	-
16	Tumpang	26	26
17	Jabung	-	-
18	Pakis	10	11
19	Pakisaji	-	-
20	Ngajum	-	-
21	Wagir	6	6
22	Dau	11	11
23	Karangploso	8	9
24	Singosari	62	65
25	Lawang	9	9
26	Pujon	-	-
27	Ngantang	91	91
28	Kasembon	24	24
29	Gedangan	-	-
30	Tirtoyudo	-	-
31	Kromengan	-	-
32	Wonosari	-	-
33	Pagelaran	-	-
Jumlah		269	274

Sumber : Dinas Pariwisata dan Kebudayaan Kabupaten Malang

Tabel 6.40 Banyaknya Bangunan Cagar Budaya dan Jumlah Pengunjung di Kabupaten Malang Tahun 2019-2020

No	Kecamatan	2019		2020	
		Jumlah Pengunjung	Jumlah Bangunan Cagar Budaya	Jumlah Pengunjung	Jumlah Bangunan Cagar Budaya
1	Donomulyo	-	-	-	-
2	Pagak	-	-	-	-
3	Bantur	-	-	-	-
4	Sumbermanjing Wetan	-	-	-	-
5	Dampit	-	-	-	-
6	Ampelgading	-	-	-	-
7	Poncokusumo	-	-	-	-
8	Wajak	-	-	-	-
9	Turen	-	-	-	-
10	Gondanglegi	-	-	-	-
11	Kalipare	-	-	-	-
12	Sumberpucung	712	-	30	-
13	Kepanjen	-	-	-	-
14	Bululawang	-	-	-	-
15	Tajinan	-	-	-	-
16	Tumpang	22.399	-	2500	-
17	Jabung	-	-	-	-
18	Pakis	-	-	-	-
19	Pakisaji	-	-	-	-
20	Ngajum	-	-	-	-
21	Wagir	-	-	-	-
22	Dau	13.225	-	750	-
23	Karangploso	-	-	-	-
24	Singosari	55.144	-	3050	-
25	Lawang	-	3	-	3
26	Pujon	-	-	-	-
27	Ngantang	-	-	-	-
28	Kasembon	-	-	-	-
29	Gedangan	-	-	-	-
30	Tirtoyudo	-	-	-	-
31	Kromengan	-	-	-	-
32	Wonosari	-	-	-	-
33	Pagelaran	-	-	-	-
Jumlah		91.480	3	6.330	3

Sumber : Dinas Pariwisata dan Kebudayaan Kabupaten Malang

Tabel 6.41 Banyaknya Situs Cagar Budaya Milik Pemerintah Daerah dan Jumlah Pengunjung di Kabupaten Malang Tahun 2019-2020

No	Kecamatan	2019		2020	
		Jumlah Situs	Jumlah Pengunjung Situs	Jumlah Situs	Jumlah Pengunjung Situs
1	Donomulyo	-	-	-	-
2	Pagak	-	-	-	-
3	Bantur	-	-	-	-
4	Sumbermanjing Wetan	-	-	-	-
5	Dampit	-	-	-	-
6	Ampelgading	1	431	1	24
7	Poncokusumo	-	-	1	-
8	Wajak	1	-	1	-
9	Turen	-	-	1	-
10	Gondanglegi	-	-	-	-
11	Kalipare	-	-	-	-
12	Sumberpucung	1	712	1	33
13	Kepanjen	-	-	-	-
14	Bululawang	-	-	-	-
15	Tajinan	1	-	1	-
16	Tumpang	2	22.399	2	554
17	Jabung	1	-	1	-
18	Pakis	1	-	2	-
19	Pakisaji	-	-	-	-
20	Ngajum	-	-	-	-
21	Wagir	-	-	-	-
22	Dau	1	13.225	1	435
23	Karangploso	-	-	-	-
24	Singosari	5	55.144	6	2.300
25	Lawang	2	-	2	-
26	Pujon	1	789	1	45
27	Ngantang	-	-	1	-
28	Kasembon	2	-	2	-
29	Gedangan	-	-	-	-
30	Tirtoyudo	-	-	-	-
31	Kromengan	-	-	-	-
32	Wonosari	-	-	-	-
33	Pagelaran	-	-	-	-
Jumlah		19	92.700	24	3.391

Sumber : Dinas Pariwisata dan Kebudayaan Kabupaten Malang

Tabel 6.42 Banyaknya Sanggar Kesenian menurut Kecamatan di Kabupaten Malang Tahun 2018-2020

No	Kecamatan	2018	2019	2020
1	Donomulyo	15	15	15
2	Pagak	10	10	10
3	Bantur	13	13	13
4	Sumbermanjing Wetan	60	60	60
5	Dampit	29	29	29
6	Ampelgading	5	5	5
7	Poncokusumo	27	27	27
8	Wajak	19	19	19
9	Turen	52	52	52
10	Gondanglegi	15	15	15
11	Kalipare	11	11	11
12	Sumberpucung	17	17	17
13	Kepanjen	20	20	20
14	Bululawang	20	20	20
15	Tajinan	30	30	30
16	Tumpang	17	17	17
17	Jabung	11	11	11
18	Pakis	28	28	28
19	Pakisaji	23	23	23
20	Ngajum	26	26	26
21	Wagir	23	23	23
22	Dau	23	23	23
23	Karangploso	28	28	28
24	Singosari	82	82	82
25	Lawang	40	40	40
26	Pujon	5	5	5
27	Ngantang	12	12	12
28	Kasembon	4	4	4
29	Gedangan	18	18	18
30	Tirtoyudo	8	8	8
31	Kromengan	11	11	11
32	Wonosari	32	32	32
33	Pagelaran	20	20	20
Jumlah		754	754	754

Sumber : Dinas Pariwisata dan Kebudayaan Kabupaten Malang

Tabel 6.43 Banyaknya Museum Di Kabupaten Malang

No	Lokasi Kecamatan	2018	2019	2020
1	Tumpang	1	1	1
2	Dau	1	1	2
3	Singosari	1	2	2
4	Lawang	1	1	1
Jumlah		4	5	6

Sumber : Dinas Pariwisata dan Kebudayaan Kabupaten Malang

Tabel 6.44 Banyaknya Kelompok Seni Tari Menurut Jenisnya di Kabupaten Malang

No.	Kecamatan	Tari Klasik			Tari Kreasi Baru			Tari Tradisional		
		2018	2019	2020	2018	2019	2020	2018	2019	2020
1	Donomulyo	-	-	-	-	-	-	1	1	1
2	Pagak	-	-	-	-	-	-	-	-	-
3	Bantur	-	-	-	-	-	-	-	-	-
4	Sumbermanjing Wetan	-	-	-	-	-	-	-	-	-
5	Dampit	-	-	-	-	-	-	-	-	-
6	Ampelgading	-	-	-	-	-	-	-	-	-
7	Poncokusumo	-	-	-	1	1	1	-	-	-
8	Wajak	-	-	-	-	-	-	-	-	-
9	Turen	-	-	-	-	-	-	1	1	1
10	Gondanglegi	-	-	-	1	1	1	-	-	-
11	Kalipare	-	-	-	-	-	-	-	-	-
12	Sumberpucung	-	-	-	-	-	-	1	1	1
13	Kepanjen	-	-	-	-	-	-	-	-	-
14	Bululawang	-	-	-	-	-	-	1	1	1
15	Tajinan	-	-	-	-	-	-	-	-	-
16	Tumpang	-	-	-	-	-	-	-	-	-
17	Jabung	-	-	-	-	-	-	-	-	-
18	Pakis	-	-	-	-	-	-	-	-	-
19	Pakisaji	-	-	-	-	-	-	-	-	-
20	Ngajum	-	-	-	-	-	-	-	-	-
21	Wagir	-	-	-	-	-	-	-	-	-
22	Dau	-	-	-	1	1	1	-	-	-
23	Karangploso	-	-	-	-	-	-	1	1	1
24	Singosari	-	-	-	1	1	1	-	-	-
25	Lawang	1	1	1	-	-	-	-	-	-
26	Pujon	1	1	1	-	-	-	-	-	-
27	Ngantang	-	-	-	-	-	-	-	-	-
28	Kasembon	-	-	-	-	-	-	-	-	-
29	Gedangan	-	-	-	-	-	-	-	-	-
30	Tirtoyudo	-	-	-	-	-	-	-	-	-
31	Kromengan	-	-	-	-	-	-	1	1	1
32	Wonosari	-	-	-	-	-	-	2	2	2
33	Pagelaran	-	-	-	-	-	-	-	-	-
Jumlah		2	2	2	4	4	4	8	8	8

Sumber : Dinas Pariwisata dan Kebudayaan Kabupaten Malang

Tabel 6.45 Banyaknya Anggota Seni Tari Menurut Jenisnya di Kabupaten Malang

No.	Kecamatan	Tari Klasik			Tari Kreasi Baru			Tari Tradisional		
		2018	2019	2020	2018	2019	2020	2018	2019	2020
1	Donomulyo	-	-	-	-	-	-	15	23	15
2	Pagak	-	-	-	-	-	-	-	-	-
3	Bantur	-	-	-	-	-	-	-	-	-
4	Sumbermanjing Wetan	-	-	-	-	-	-	-	-	-
5	Dampit	-	-	-	-	-	-	-	-	-
6	Ampelgading	-	-	-	-	-	-	-	-	-
7	Poncokusumo	-	-	-	47	47	14	-	-	-
8	Wajak	-	-	-	-	-	-	-	-	-
9	Turen	-	-	-	-	-	-	200	142	150
10	Gondanglegi	-	-	-	38	38	23	-	-	-
11	Kalipare	-	-	-	-	-	-	-	-	-
12	Sumberpucung	-	-	-	-	-	-	17	24	17
13	Kepanjen	-	-	-	-	-	-	-	-	-
14	Bululawang	-	-	-	-	-	-	20	23	20
15	Tajinan	-	-	-	-	-	-	-	-	-
16	Tumpang	-	-	-	-	-	-	-	-	-
17	Jabung	-	-	-	-	-	-	-	-	-
18	Pakis	-	-	-	-	-	-	-	-	-
19	Pakisaji	-	-	-	-	-	-	-	-	-
20	Ngajum	-	-	-	-	-	-	-	-	-
21	Wagir	-	-	-	-	-	-	-	-	-
22	Dau	-	-	-	30	30	33	-	-	-
23	Karangploso	-	-	-	-	-	-	10	15	15
24	Singosari	-	-	-	59	59	43	-	-	-
25	Lawang	40	40	45	-	-	-	-	-	-
26	Pujon	22	22	33	-	-	-	-	-	-
27	Ngantang	-	-	-	-	-	-	-	-	-
28	Kasembon	-	-	-	-	-	-	-	-	-
29	Gedangan	-	-	-	-	-	-	-	-	-
30	Tirtoyudo	-	-	-	-	-	-	-	-	-
31	Kromengan	-	-	-	-	-	-	25	26	22
32	Wonosari	-	-	-	-	-	-	89	68	56
33	Pagelaran	-	-	-	-	-	-	-	-	-
Jumlah		62	62	78	174	174	113	376	321	295

Sumber : Dinas Pariwisata dan Kebudayaan Kabupaten Malang

Tabel 6.46 Penyelenggaraan Festival Seni dan Budaya Oleh Pemerintah Kabupaten Malang

No	2019		2020	
	Nama Kegiatan	Tanggal Kegiatan	Nama Kegiatan	Tanggal Kegiatan
1	Kirab Hari Jadi	28-Sep-19	Wayang Kulit HUT Kab. Malang	28-Nov-20
2	PERTURA		Ruwat Lawang (Ampelgading)	23 Des 2020
3	PERTURA II	07-Oct-19	Pagelaran Seni	12-Mar-20
		10-Oct-19		17-Nov-20
		15-Oct-19		24-Nov-20
		25-Oct-19		30-Nov-20
4	Festival Jaran Kepang	7-8 Agustus	PERTURA	14-Feb-20
5	Festival Kawasan Selatan (FKKS)	6-7 September 2019	Jalani Dipuja	22-Mar-20
6	Festival Karya Tari Kabupaten Malang	17-18 Juli 2019		
7	Grebeg Tengger Tirtoaji	28-Apr-19		
8	Ruwat Lawang	04-Dec-19		
9	Ruwat Sengkala Nagarai Bur Manuk	14-Jul-19		
10	Jamasan Sudikara	22-Sep-19		
11	Upacara Jalanidhipuja Pantai Balekambang	04-Mar-19		
12	Sedekah Bumi / Bersih Desa Waturejo	31-Mar-19		
13	Syukuran Nelayan Pantai Tamban	30-Apr-19		
14	Bersih Desa Pujiharjo	15-Jul-19		
15	Bersih Desa Tambakrejo	17-Jul-19		
16	Bersih Desa Lebakharjo	20-Aug-19		
17	Upacara Tradisi Desa Karangsono	28-Aug-19		
18	Gebyar 1 Suro Gunung Kawi	01-Sep-19		
19	Pesona Gondanglegi	01-Sep-19		
20	Upacara Adat dan Bersih Desa Srigonco	02-Sep-19		
21	Bersih Desa Sumbersuko	08-Sep-19		
22	Bersih Desa Srigading	09-Sep-19		
23	Tumpeng Asma'ul Husna	12-Sep-19		
24	Bersih Desa Purwodadi	16-Sep-19		
25	Bersih Desa Poncokusumo	18-Sep-19		

No	2019		2020	
	Nama Kegiatan	Tanggal Kegiatan	Nama Kegiatan	Tanggal Kegiatan
26	Festival Kampung Cempluk	22-Sep-19		
27	Upacara Karo Ngadas	22-Sep-19		
28	Kayon Kayat Pamotan	22-Sep-19		
29	Bersih Desa Genengan	23-Sep-19		
30	Bersih Desa Majangtengah	23-Sep-19		
31	Bersih Desa Jambuwer	24-Sep-19		
32	Petik Laut Sendangbiru	27-Sep-19		
33	Festival Kampoeng Loempang	09-Nov-19		
34	Djeroe Together Culture Color Run	10-Nov-19		
35	Labuhan Gunung Kombang	12-Nov-19		
36	Gendang Purnama Ganesha	21 – 24-Aug-19		
37	Peringatan Hari Jadi Desa Mangliawan (Bangliawan)	27-Apr-19		
38	Bersih Desa Kluwut	19-Sep-19		
39	Bersih Desa Karang Anyar "Guyub Rukun Dadi Makmur"	22-Sep-19		
40	Grebeg Suro Pagelaran Wayang Kulit	27-Sep-19		
41	Gebeg Kampung Literasi dan Edukasi Budaya	29-Aug-19		
42	Ruwat Agung Bumi Nusantara	30-Sep-19		
43	Sedekah Bumi Assyuro dan Kirab Budaya	22-Sep-19		
44	Kirab Budaya dan Bersih Desa	29-Sep-19		
45	Grebeg Suro Desa Ngijo	25-Sep-19		
46	Jamasan Sela Lapak	15-Nov-19		
47	Singosari Lampion Festival	17-Nov-19		
48	PHBN HUT RI Desa Jatikerto	07-Sep-19		
49	Grebeg Suro dan Bersih Desa	06-Oct-19		
50	Grebeg Suro Desa Senggreng	06-Oct-19		

* Data diatas merupakan event Seni dan Budaya yang diselenggarakan oleh DISPARBUD maupun yang difasilitasi oleh DISPARBUD

Sumber : Dinas Pariwisata dan Kebudayaan Kabupaten Malang

Tabel 6.47 Jumlah Kelompok dan Anggota Seni Suara / Vocal di Kabupaten Malang

No	Kecamatan	2018		2019		2020	
		Jumlah Kelompok	Jumlah Anggota	Jumlah Kelompok	Jumlah Anggota	Jumlah Kelompok	Jumlah Anggota
1	Donomulyo	3	27	3	27	3	27
2	Pagak	1	3	1	3	1	3
3	Bantur	-	-	-	-	-	-
4	Sumbermanjing Wetan	6	107	6	107	6	107
5	Dampit	3	48	3	48	3	48
6	Ampelgading	1	12	1	12	1	12
7	Poncokusumo	1	7	1	7	1	7
8	Wajak	3	37	3	37	3	37
9	Turen	7	80	7	80	7	80
10	Gondanglegi	3	34	3	34	3	34
11	Kalipare	1	9	1	9	1	9
12	Sumberpucung	2	30	2	30	2	30
13	Kepanjen	3	29	3	29	3	29
14	Bululawang	2	25	2	25	2	25
15	Tajinan	4	68	4	68	4	68
16	Tumpang	1	15	1	15	1	15
17	Jabung	1	15	1	15	1	15
18	Pakis	2	31	2	31	2	31
19	Pakisaji	3	33	3	33	3	33
20	Ngajum	1	12	1	12	1	12
21	Wagir	-	-	-	-	-	-
22	Dau	1	15	1	15	1	15
23	Karangploso	-	-	-	-	-	-
24	Singosari	10	127	10	127	10	127
25	Lawang	3	32	3	32	3	32
26	Pujon	-	-	-	-	-	-
27	Ngantang	1	7	1	7	1	7
28	Kasembon	-	-	-	-	-	-
29	Gedangan	1	18	1	18	1	18
30	Tirtoyudo	-	-	-	-	-	-
31	Kromengan	-	-	-	-	-	-
32	Wonosari	2	25	2	25	2	25
33	Pagelaran	2	30	2	30	2	30
Jumlah		68	876	68	876	68	876

Sumber : Dinas Pariwisata dan Kebudayaan Kabupaten Malang

Tabel 6.48 Jumlah Kelompok dan Anggota Seni Musik Tradisional di Kabupaten Malang

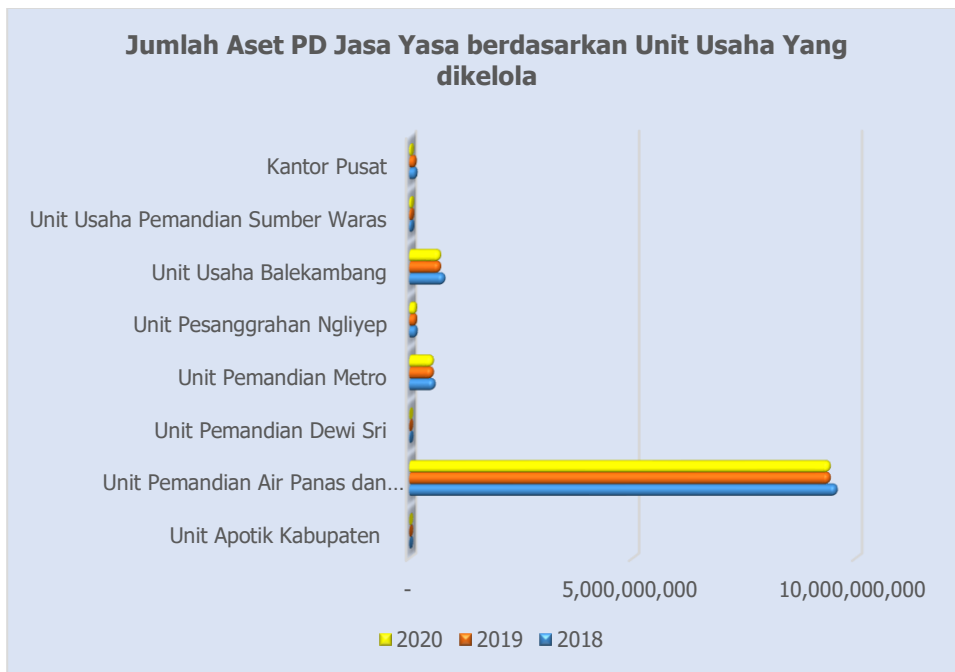
No	Kecamatan	2018		2019		2020	
		Jumlah Kelompok	Jumlah Anggota	Jumlah Kelompok	Jumlah Anggota	Jumlah Kelompok	Jumlah Anggota
1	Donomulyo	1	25	1	25	1	22
2	Pagak	1	38	1	38	1	34
3	Bantur	-	-	-	-	-	-
4	Sumbermanjing Wetan	-	-	-	-	-	-
5	Dampit	1	50	1	50	1	32
6	Ampelgading	-	-	-	-	-	-
7	Poncokusumo	1	403	1	403	1	350
8	Wajak	1	55	1	55	1	43
9	Turen	2	55	2	55	2	32
10	Gondanglegi	-	-	-	-	-	-
11	Kalipare	-	-	-	-	-	-
12	Sumberpucung	1	9	1	9	1	13
13	Kepanjen	1	45	1	45	1	35
14	Bululawang	1	45	1	45	1	27
15	Tajinan	1	30	1	30	1	33
16	Tumpang	1	24	1	24	1	15
17	Jabung	-	-	-	-	-	-
18	Pakis	-	-	-	-	-	-
19	Pakisaji	2	48	2	48	2	34
20	Ngajum	-	-	-	-	-	-
21	Wagir	-	-	-	-	-	-
22	Dau	1	10	1	10	1	5
23	Karangploso	2	60	2	60	2	54
24	Singosari	7	255	7	255	7	214
25	Lawang	4	100	4	100	4	87
26	Pujon	-	-	-	-	-	-
27	Ngantang	1	37	1	37	1	24
28	Kasembon	-	-	-	-	-	-
29	Gedangan	1	38	1	38	1	28
30	Tirtoyudo	1	12	1	12	1	9
31	Kromengan	2	19	2	19	2	11
32	Wonosari	3	120	3	120	3	85
33	Pagelaran	1	18	1	18	1	12
Jumlah		37	1496	37	1496	37	1199

Sumber : Dinas Pariwisata dan Kebudayaan Kabupaten Malang

Tabel 6.49 Jumlah Kelompok dan Anggota Seni Teater / Drama di Kabupaten Malang

No	Kecamatan	2018		2019		2020	
		Jumlah Kelompok	Jumlah Anggota	Jumlah Kelompok	Jumlah Anggota	Jumlah Kelompok	Jumlah Anggota
1	Donomulyo	-	-	-	-	-	-
2	Pagak	-	-	-	-	-	-
3	Bantur	-	-	-	-	-	-
4	Sumbermanjing Wetan	-	-	-	-	-	-
5	Dampit	-	-	-	-	-	-
6	Ampelgading	1	52	1	52	1	34
7	Poncokusumo	-	-	-	-	-	-
8	Wajak	1	70	1	70	1	45
9	Turen	-	-	-	-	-	-
10	Gondanglegi	-	-	-	-	-	-
11	Kalipare	-	-	-	-	-	-
12	Sumberpucung	-	-	-	-	-	-
13	Kepanjen	-	-	-	-	-	-
14	Bululawang	-	-	-	-	-	-
15	Tajinan	1	54	1	54	1	22
16	Tumpang	-	-	-	-	-	-
17	Jabung	1	28	1	28	1	14
18	Pakis	1	25	1	25	1	15
19	Pakisaji	-	-	-	-	-	-
20	Ngajum	1	46	1	46	1	27
21	Wagir	1	60	1	60	1	42
22	Dau	-	-	-	-	-	-
23	Karangploso	-	-	-	-	-	-
24	Singosari	-	-	-	-	-	-
25	Lawang	-	-	-	-	-	-
26	Pujon	-	-	-	-	-	-
27	Ngantang	-	-	-	-	-	-
28	Kasembon	-	-	-	-	-	-
29	Gedangan	1	30	1	30	1	16
30	Tirtoyudo	-	-	-	-	-	-
31	Kromengan	-	-	-	-	-	-
32	Wonosari	-	-	-	-	-	-
33	Pagelaran	-	-	-	-	-	-
Jumlah		8	365	8	365	8	215

Sumber : Dinas Pariwisata dan Kebudayaan Kabupaten Malang



Gambar 6.16 Jumlah Aset PD Jasa Yasa berdasarkan Unit Usaha Yang dikelola Tahun 2018 – 2020

Tabel 6.50 Jumlah Aset PD Jasa Yasa berdasarkan Unit Usaha Yang dikelola

No	Unit Usaha	Satuan	Tahun		
			2018	2019	2020
1	Unit Apotik Kabupaten	Rp	2.002.928,12	1.804.291,50	1.804.291,50
2	Unit Pemandian Air Panas dan Penginapan Songgoriti	Rp	9.558.324.110,29	9.402.791.137,70	9.402.791.137,70
3	Unit Pemandian Dewi Sri	Rp	16.978.798,33	2.768.583,75	3.525.667,08
4	Unit Pemandian Metro	Rp	544.091.595,40	505.643.086,24	505.643.086,24
5	Unit Pesanggrahan Ngliep	Rp	137.016.495,83	124.731.683,34	123.974.600,01
6	Unit Percetakan	Rp	-	-	-
7	Unit Usaha Balekambang	Rp	762.659.735,43	667.526.186,47	667.526.135,22
8	Unit Usaha Pemandian Sumber Waras	Rp	46.418.448,06	43.616.848,06	43.616.848,06
9	Kantor Pusat	Rp	133.039.875,83	111.102.267,50	37.873.827,50
Jumlah		Rp	11.200.531.987,29	10.859.984.084,56	10.786.755.593,31

Sumber : PD Jasa Yasa Kabupaten Malang

Tabel 6.51 Banyaknya Karyawan PD Jasa Yasa berdasarkan Unit usaha dan Jenis Kelamin Tahun 2018-2020

No	Unit Usaha	2018		2019		2020	
		L	P	L	P	L	P
1	Unit Apotik Kabupaten	-	2	-	2	-	2
2	Unit Pemandian Air Panas dan Penginapan Songgoriti	36	7	36	7	36	7
3	Unit Pemandian Dewi Sri	6	1	5	1	5	0
4	Unit Pemandian Metro	6	1	6	1	6	1
5	Unit Pesanggrahan Ngliyep	5	-	5	-	5	-
6	Unit Percetakan	4	1	4	1	3	1
7	Unit Usaha Balekambang	11	1	11	1	10	1
8	Unit Usaha Pemandian Sumber Waras	1	3	3	1	2	1
9	Kantor Pusat (Direksi)	13	7	12	6	12	4
Jumlah		82	23	82	20	79	17
Total Jumlah		105		102		96	

Sumber : PD Jasa Yasa Kabupaten Malang



BAB 7

PERTANIAN, PETERNAKAN DAN PANGAN

*Agriculture, Livestock
and Foods*

BAB 7

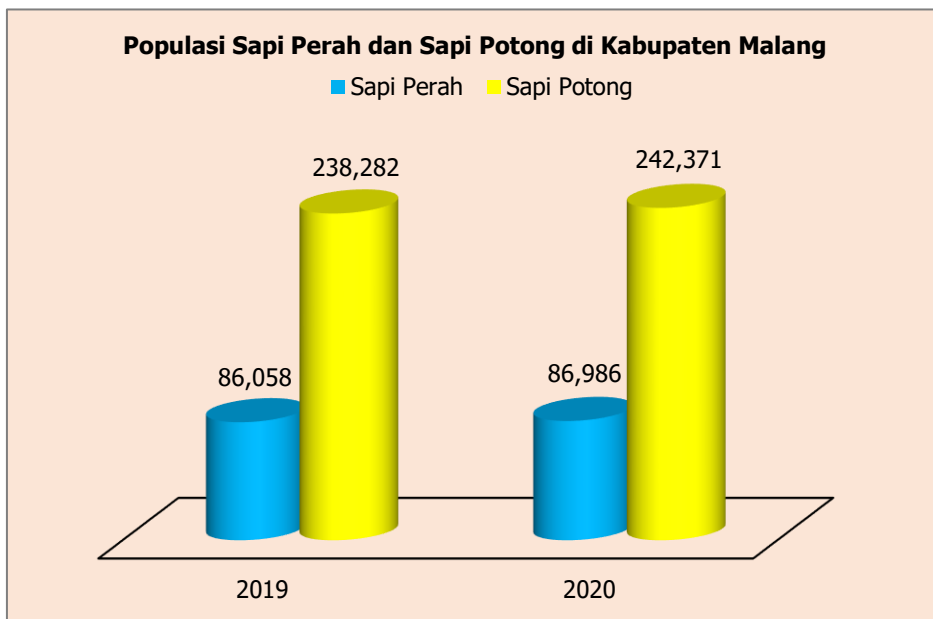
PERTANIAN, PETERNAKAN DAN PANGAN / *Agriculture, Livestock and Foods*

Dalam bab ini memuat data mengenai pertanian, peternakan, dan pangan di Kabupaten Malang. Alam Indonesia memiliki potensi yang besar pada sektor pertanian. Dukungan iklim, kesuburan tanah dan hutan sebagai sumber air menyebabkan mayoritas penduduk Indonesia menggantungkan mata pencahariannya sebagai petani. Demikian pula kondisi geografis Indonesia, sebagai negara kepulauan yang menyimpan potensi kekayaan lautnya, menyebabkan bangsa Indonesia dikenal juga sebagai bangsa bahari. Tidak terlepas Kabupaten Malang, mayoritas penduduknya juga bekerja pada sektor pertanian. Sektor pertanian merupakan sektor andalan dalam perekonomian Kabupaten Malang.

Selain sektor pertanian, sektor peternakan juga memiliki potensi besar untuk berkembang di Kabupaten Malang. Sektor peternakan terus berkembang setiap tahunnya yang menghasilkan daging, telur dan susu. Produksi daging pada Tahun 2020 mencapai 45.432.050 kg, jumlah ini bila dibandingkan dengan Tahun 2018-2019 mengalami kenaikan. Produksi daging terbanyak yaitu dari Ayam pedaging (Tabel 7.12). Selain daging ada juga produksi susu dari sapi perah yang mencapai 160.643.464 liter pada Tahun 2020. Produksi telur pada Tahun 2020 mencapai 48.023.802 kg dengan produksi ayam petelur terbanyak di Kabupaten Malang (Tabel 7.13). Untuk mendukung produk dari hewan ternak yang berkualitas maka makanan dan minuman yang diberikan kepada hewan ternak harus berkualitas. Selain makanan dan minuman, pemberian vaksin pada hewan ternak juga diperlukan agar hewan ternak terhindar dari virus dan penyakit.

Wilayah Kabupaten Malang selain daratan, ada juga wilayah laut yang menghasilkan produk perikanan. Pada Tahun 2020 produksi perikanan laut mencapai 13.693,35 ton sedangkan produksi perairan umum yaitu 478,05 ton. Untuk perairan laut, produksi ini mengalami penurunan dari Tahun 2019. Sedangkan perairan umum mengalami peningkatan sebanyak 6,07 ton. Produksi terbanyak pada ikan air tawar Pada Tahun 2020 yaitu produksi ikan lele dan ikan nila. Jika dibandingkan tahun-tahun sebelumnya, ikan lele dan ikan nila ini merupakan produksi ikan yang paling mendominasi.

Kabupaten Malang merupakan wilayah yang subur dan kaya akan sumber daya alam, contohnya dalam bidang pangan. Ada beraneka ragam jenis tanaman seperti sayuran dan buah-buahan yang dapat ditanam dan tumbuh subur di Kabupaten Malang. Komoditas sayuran beraneka ragam yang didominasi oleh sayuran lokal seperti bayam, kangkung, buncis, tomat, kacang, ketimun, kembang kol, terong, cabai, bawang merah, bawang putih, sawi, dan kubis. Pada komoditas buah-buahan sendiri buah tempatan juga punya eksistensi tersendiri seperti halnya pepaya, melon, durian, mangga, manggis, semangka, pisang, dan jeruk siam.



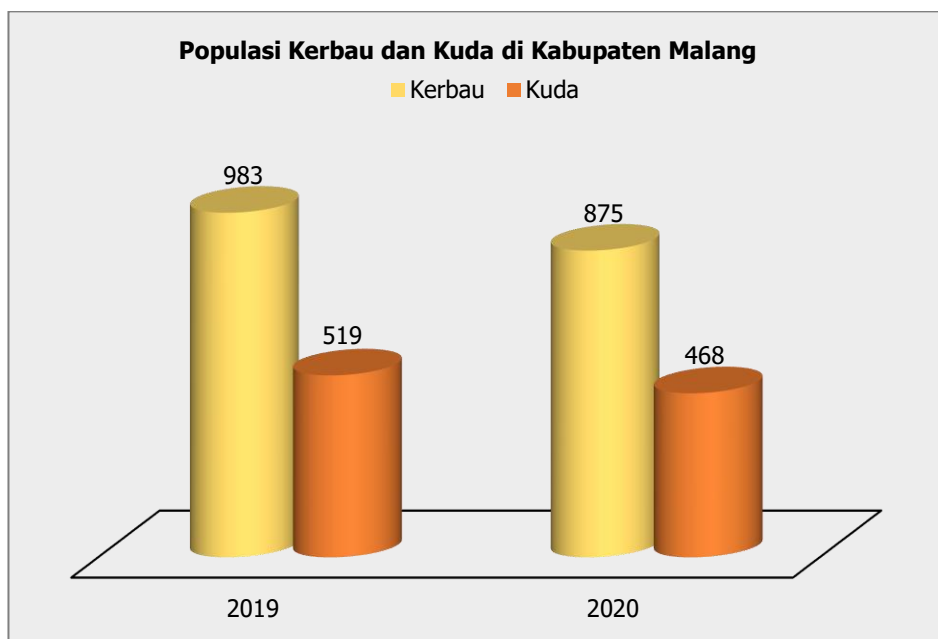
Gambar 7.1 Populasi Sapi Perah dan Sapi Potong di Kabupaten Malang Tahun 2019-2020

Tabel 7.1 Populasi Sapi Perah dan Sapi Potong Menurut Kecamatan di Kabupaten Malang Tahun 2019-2020 (ekor)

No	Kecamatan	2019		2020	
		Sapi Perah	Sapi Potong	Sapi Perah	Sapi Potong
1	Donomulyo	266	16.363	252	16.153
2	Pagak	228	10.238	120	9.227
3	Bantur	1.829	17.832	1.010	17.552
4	Sumbermanjing Wetan	0	12.015	-	12.055
5	Dampit	0	10.628	-	10.786
6	Ampelgading	751	352	-	379
7	Poncokusumo	2.560	17.638	2.674	17.631
8	Wajak	2.826	21.858	1.357	18.537
9	Turen	416	3.400	933	9.168
10	Gondanglegi	2.167	3.848	680	3.614
11	Kalipare	258	17.805	384	18.172
12	Sumberpucung	25	3.053	89	3.439
13	Kepanjen	417	1.834	166	1.868
14	Bululawang	614	2.575	10	2.811
15	Tajinan	148	4.666	122	4.765
16	Tumpang	234	4.085	510	4.100
17	Jabung	15.747	5.915	15.729	5.581
18	Pakis	499	7.789	517	8.079
19	Pakisaji	112	2.918	112	2.865
20	Ngajum	9.612	5.384	8.385	4.469

No	Kecamatan	2019		2020	
		Sapi Perah	Sapi Potong	Sapi Perah	Sapi Potong
21	Wagir	708	7.063	696	7.051
22	Dau	564	5.791	537	7.787
23	Karangploso	1.756	1.144	1.974	3.449
24	Singosari	494	16.500	340	14.733
25	Lawang	2.151	3.890	2.238	4.031
26	Pujon	20.411	321	24.483	445
27	Ngantang	17.864	471	17.469	506
28	Kasembon	2.506	883	5.450	1.653
29	Gedangan	98	21.673	47	20.410
30	Tirtoyudo	0	2.048	-	2.321
31	Kromengan	7	1.837	7	2.017
32	Wonosari	182	1.849	142	1.996
33	Pagelaran	608	4.616	553	4.721
Total		86.058	238.282	86.986	242.371

Sumber: Dinas Peternakan dan Kesehatan Hewan Kabupaten Malang

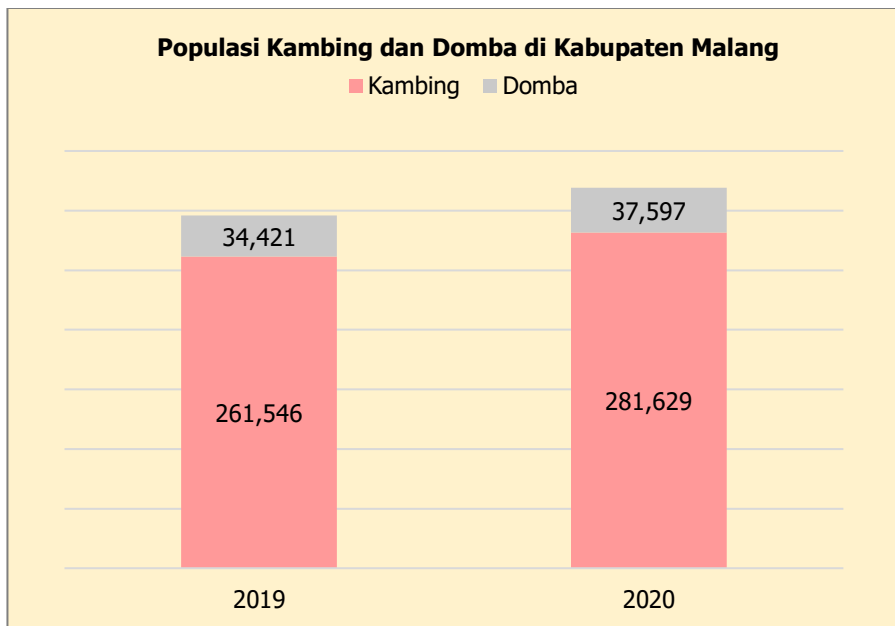


Gambar 7.2 Populasi Kerbau dan Kuda di Kabupaten Malang Tahun 2019-2020

Tabel 7.2 Populasi Kerbau dan Kuda Menurut Kecamatan di Kabupaten Malang Tahun 2019-2020 (ekor)

No	Kecamatan	2019		2020	
		Kerbau	Kuda	Kerbau	Kuda
1	Donomulyo	13	9	10	7
2	Pagak	0	1	-	2
3	Bantur	63	1	4	3
4	Sumbermanjing Wetan	35	83	9	35
5	Dampit	26	5	10	12
6	Ampelgading	52	0	168	-
7	Poncokusumo	11	8	12	11
8	Wajak	0	33	-	26
9	Turen	37	8	9	14
10	Gondanglegi	22	0	25	9
11	Kalipare	15	0	12	3
12	Sumberpucung	115	3	92	7
13	Kepanjen	19	11	58	13
14	Bululawang	0	3	-	5
15	Tajinan	8	0	-	4
16	Tumpang	4	15	12	17
17	Jabung	4	42	-	24
18	Pakis	101	26	101	27
19	Pakisaji	29	1	15	2
20	Ngajum	41	10	28	5
21	Wagir	56	0	74	8
22	Dau	0	14	-	17
23	Karangploso	12	45	36	50
24	Singosari	33	43	35	45
25	Lawang	87	134	32	82
26	Pujon	0	9	-	10
27	Ngantang	18	3	15	-
28	Kasembon	33	5	14	13
29	Gedangan	0	1	-	2
30	Tirtoyudo	1	0	6	5
31	Kromengan	50	4	61	6
32	Wonosari	26	0	22	-
33	Pagelaran	72	2	15	4
Total		983	519	875	468

Sumber : Dinas Peternakan dan Kesehatan Hewan Kabupaten Malang



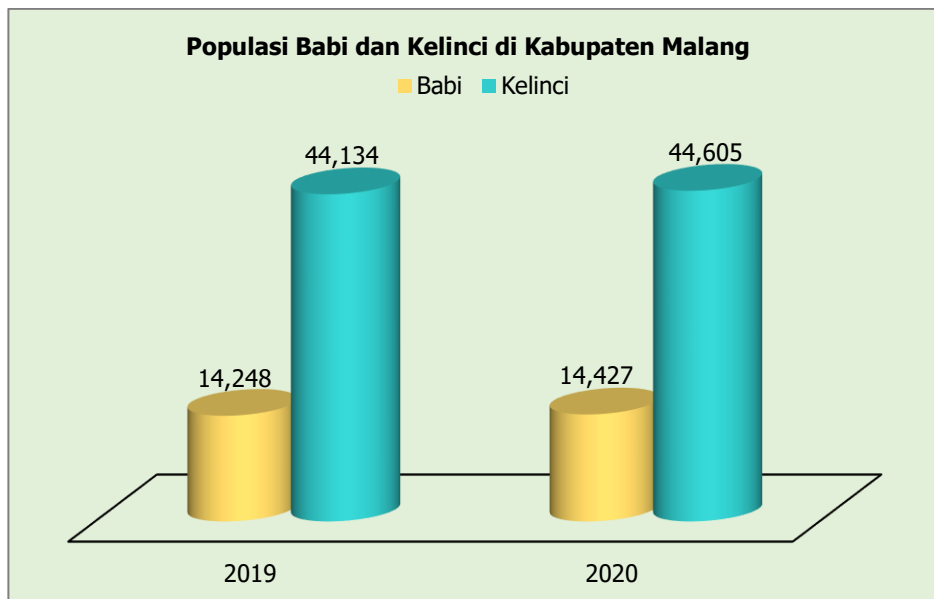
Gambar 7.3 Populasi Kambing dan Domba di Kabupaten Malang Tahun 2019-2020

Tabel 7.3 Populasi Kambing dan Domba Menurut Kecamatan di Kabupaten Malang Tahun 2019-2020 (ekor)

No	Kecamatan	2019		2020	
		Kambing	Domba	Kambing	Domba
1	Donomulyo	2.925	145	3.023	197
2	Pagak	4.653	299	3.867	315
3	Bantur	7.578	91	5.281	214
4	Sumbermanjing Wetan	6.728	136	12.604	2.150
5	Dampit	20.346	35	17.660	56
6	Ampelgading	53.546	338	76.188	820
7	Poncokusumo	5.585	272	5.400	291
8	Wajak	7.706	340	6.687	294
9	Turen	5.193	273	5.191	156
10	Gondanglegi	3.561	126	3.991	371
11	Kalipare	5.528	224	5.712	331
12	Sumberpucung	837	67	914	124
13	Kepanjen	2.899	29	3.200	300
14	Bululawang	3.076	19	3.035	156
15	Tajinan	3.776	23	3.398	32
16	Tumpang	1.725	93	1.742	164
17	Jabung	5.623	737	3.560	506
18	Pakis	1.307	223	1.327	225
19	Pakisaji	2.772	24	1.200	450
20	Ngajum	7.893	40	7.894	174
21	Wagir	3.592	72	3.818	261
22	Dau	3.353	13.515	3.420	11.615

No	Kecamatan	2019		2020	
		Kambing	Domba	Kambing	Domba
23	Karangploso	1.650	2.694	216	2.902
24	Singosari	2.786	257	2.830	225
25	Lawang	5.969	403	5.899	411
26	Pujon	2.208	4.514	2.209	4.017
27	Ngantang	2.766	6.249	4.478	5.873
28	Kasembon	2.197	0	2.403	-
29	Gedangan	5.815	695	5.312	2.000
30	Tirtoyudo	47.062	1.893	46.346	1.342
31	Kromengan	6.656	32	6.184	138
32	Wonosari	20.924	257	24.269	831
33	Pagelaran	3.311	306	2.371	656
Total		261.546	34.421	281.629	37.597

Sumber: Dinas Peternakan dan Kesehatan Hewan Kabupaten Malang

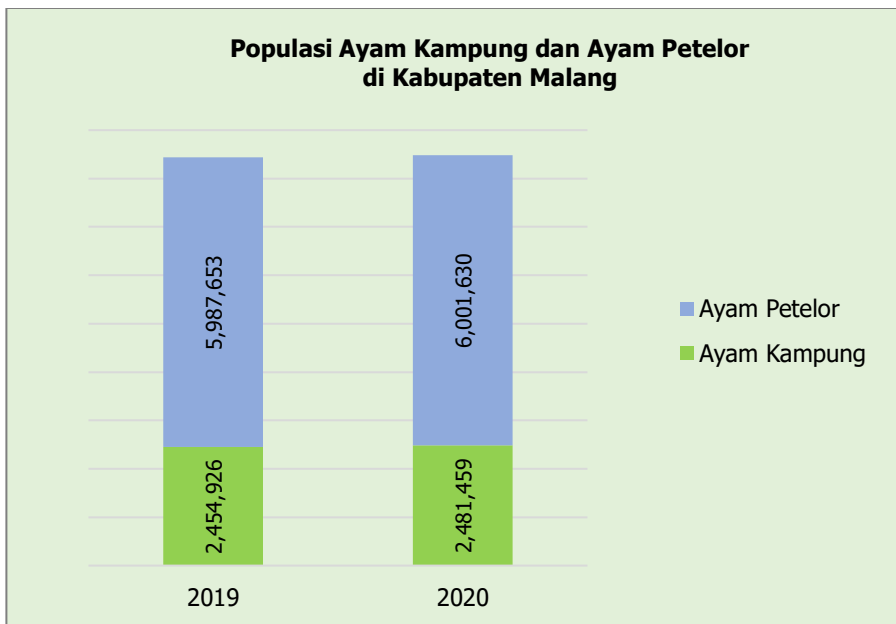


Gambar 7.4 Populasi Babi dan Kelinci di Kabupaten Malang Tahun 2019-2020

Tabel 7.4 Populasi Babi dan Kelinci Menurut Kecamatan di Kabupaten Malang Tahun 2019-2020 (ekor)

No	Kecamatan	2019		2020	
		Babi	Kelinci	Babi	Kelinci
1	Donomulyo	0	1.212	-	830
2	Pagak	0	194	6	393
3	Bantur	637	1.884	943	154
4	Sumbermanjing Wetan	677	114	106	800
5	Dampit	2.440	494	2.450	370
6	Ampelgading	81	979	-	741
7	Poncokusumo	0	250	-	320
8	Wajak	0	998	-	331
9	Turen	0	1.359	38	1.457
10	Gondanglegi	0	486	-	240
11	Kalipare	0	239	251	821
12	Sumberpucung	230	897	248	852
13	Kepanjen	2.780	0	2.700	220
14	Bululawang	0	755	-	684
15	Tajinan	105	239	-	253
16	Tumpang	75	557	42	735
17	Jabung	7	619	-	386
18	Pakis	0	326	-	301
19	Pakisaji	0	191	-	725
20	Ngajum	0	427	-	297
21	Wagir	51	229	87	630
22	Dau	1.404	1.365	1.321	1.387
23	Karangploso	67	15.293	54	16.100
24	Singosari	0	3.469	-	1.700
25	Lawang	0	6.675	-	5.700
26	Pujon	9	1.391	-	1.395
27	Ngantang	0	99	-	350
28	Kasembon	0	143	-	200
29	Gedangan	0	2.002	-	551
30	Tirtoyudo	165	146	589	1.500
31	Kromengan	5.520	239	5.510	2.748
32	Wonosari	0	442	-	863
33	Pagelaran	0	421	82	571
Total		14.248	44.134	14.427	44.605

Sumber : Dinas Peternakan dan Kesehatan Hewan Kabupaten Malang



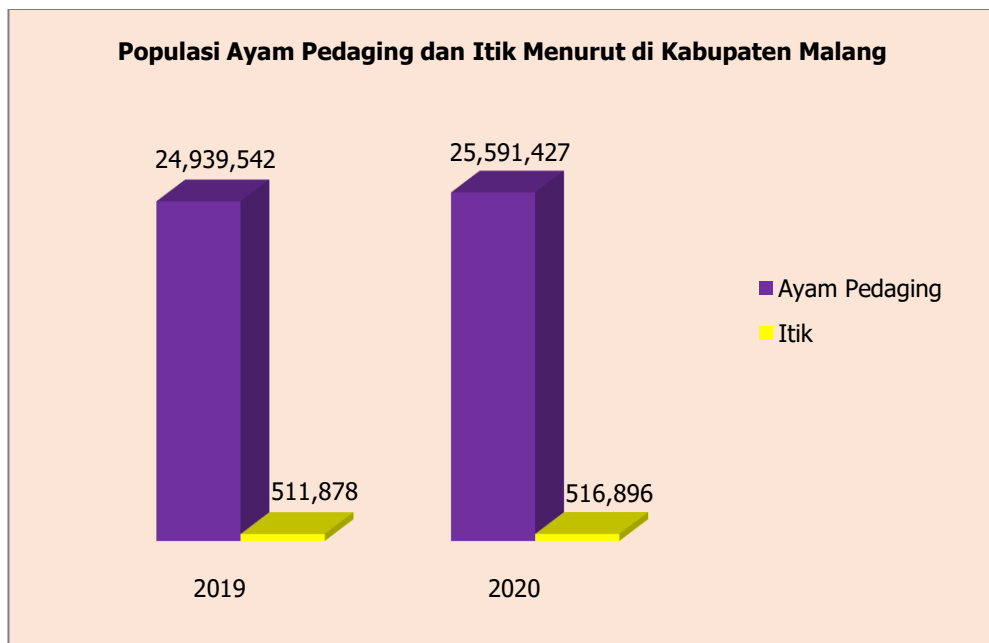
Gambar 7.5 Populasi Ayam Kampung dan Ayam Petelor di Kabupaten Malang Tahun 2019-2020

Tabel 7.5 Populasi Ayam Kampung dan Ayam Petelor Menurut Kecamatan di Kabupaten Malang Tahun 2019-2020 (ekor)

No	Kecamatan	2019		2020	
		Ayam Kampung	Ayam Petelor	Ayam Kampung	Ayam Petelor
1	Donomulyo	43.670	86.033	48.118	86.100
2	Pagak	38.313	3.182	26.212	3.300
3	Bantur	82.188	15.598	17.517	15.680
4	Sumbermanjing Wetan	106.444	2.159	15.000	2.250
5	Dampit	130.028	219.888	118.000	219.900
6	Ampelgading	33.567	40.449	-	40.650
7	Poncokusumo	76.388	370.366	110.000	380.400
8	Wajak	121.388	297.736	126.834	297.750
9	Turen	116.226	445.605	566.801	445.680
10	Gondanglegi	72.316	137.470	148.000	137.470
11	Kalipare	78.619	193.195	80.600	193.250
12	Sumberpucung	54.354	23.857	54.231	24.100
13	Kepanjen	98.010	20.186	24.195	20.200
14	Bululawang	43.661	235.157	49.100	235.190
15	Tajinan	86.526	26.447	93.052	27.570
16	Tumpang	87.702	1.369.688	19.850	1.369.700
17	Jabung	104.742	179.192	190.126	180.350
18	Pakis	76.298	130.933	76.352	130.950
19	Pakisaji	65.525	1.081	1.450	1.100
20	Ngajum	83.106	114.932	54.127	114.960
21	Wagir	63.886	75.001	41.316	75.050

No	Kecamatan	2019		2020	
		Ayam Kampung	Ayam Petelor	Ayam Kampung	Ayam Petelor
22	Dau	7.450	5.401	7.486	5.450
23	Karangploso	50.671	43.171	45.200	43.200
24	Singosari	119.833	770.310	120.300	770.340
25	Lawang	87.323	664.026	88.360	664.100
26	Pujon	43.767	0	30.000	-
27	Ngantang	43.313	38.855	37.500	38.890
28	Kasembon	23.312	77.182	22.000	77.250
29	Gedangan	134.210	103.729	4.551	103.840
30	Tirtoyudo	19.171	7.178	15.432	7.200
31	Kromengan	50.889	120.900	120.327	120.950
32	Wonosari	53.275	91.414	92.522	91.430
33	Pagelaran	158.755	77.332	36.900	77.380
Total		2.454.926	5.987.653	2.481.459	6.001.630

Sumber : Dinas Peternakan dan Kesehatan Hewan Kabupaten Malang

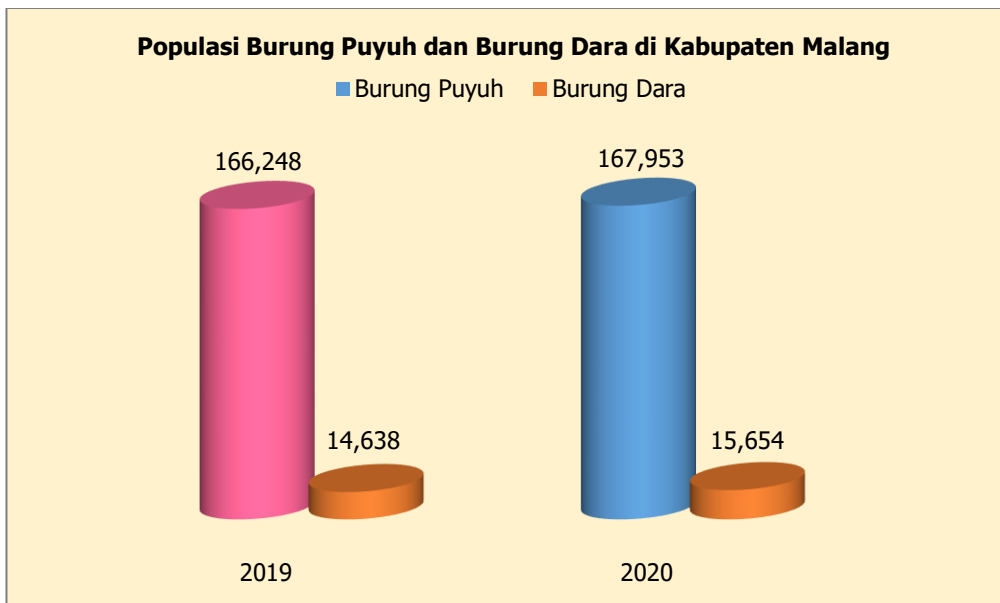


Gambar 7.6 Populasi Ayam Pedaging dan Itik di Kabupaten Malang Tahun 2019-2020

Tabel 7.6 Populasi Ayam Pedaging dan Itik Menurut Kecamatan di Kabupaten Malang Tahun 2019-2020 (ekor)

No	Kecamatan	2019		2020	
		Ayam Pedaging	Itik	Ayam Pedaging	Itik
1	Donomulyo	666.000	14.160	892.600	13.100
2	Pagak	694.500	1.882	513.075	1.743
3	Bantur	1.207.500	8.005	2.245.900	8.015
4	Sumbermanjing Wetan	301.500	10.695	49.200	9.500
5	Dampit	802.275	21.176	1.033.950	20.465
6	Ampelgading	442.569	853	74.337	2.670
7	Poncokusumo	1.384.650	1.347	1.433.745	2.100
8	Wajak	819.750	3.631	794.600	3.686
9	Turen	1.554.900	66.546	437.975	66.817
10	Gondanglegi	620.550	11.883	629.365	13.000
11	Kalipare	0	28.844	0	22.500
12	Sumberpucung	81.000	6.743	129.700	8.240
13	Kepanjen	767.250	42.788	681.875	43.000
14	Bululawang	3.766.800	14.211	4.683.135	14.750
15	Tajinan	444.000	962	344.200	1.305
16	Tumpang	924.000	19.916	618.000	16.450
17	Jabung	748.650	11.521	1.687.270	8.400
18	Pakis	1.911.300	12.551	1.005.350	12.630
19	Pakisaji	108.000	17.725	21.000	15.450
20	Ngajum	1.541.250	16.361	1.326.750	15.170
21	Wagir	317.250	1.285	412.675	10.500
22	Dau	459.000	6.593	608.464	6.635
23	Karangploso	420.750	22.265	880.581	27.700
24	Singosari	150.450	2.337	199.360	1.870
25	Lawang	292.650	9.379	353.175	10.300
26	Pujon	427.500	48.008	18.200	48.200
27	Ngantang	1.464.000	406	1.036.750	750
28	Kasembon	544.500	11.336	640.600	9.836
29	Gedangan	198.750	7.432	223.275	7.200
30	Tirtoyudo	36.998	2.672	23.320	2.411
31	Kromengan	442.500	939	600.000	725
32	Wonosari	747.000	11.589	1.517.125	15.462
33	Pagelaran	651.750	75.837	475.875	76.316
Total		24.939.542	511.878	25.591.427	516.896

Sumber : Dinas Peternakan dan Kesehatan Hewan Kabupaten Malang



Gambar 7.7 Populasi Burung Puyuh dan Burung Dara di Kabupaten Malang Tahun 2019-2020

Tabel 7.7 Populasi Burung Puyuh dan Burung Dara Menurut Kecamatan di Kabupaten Malang Tahun 2019-2020 (ekor)

No	Kecamatan	2019		2020	
		Burung Puyuh	Burung Dara	Burung Puyuh	Burung Dara
1	Donomulyo	878	710	420	630
2	Pagak	994	1.664	155	910
3	Bantur	15.778	0	8.213	0
4	Sumbermanjing Wetan	0	0	650	300
5	Dampit	6.595	1.618	6.740	2.740
6	Ampelgading	785	0	0	572
7	Poncokusumo	5.229	0	7.000	0
8	Wajak	13.153	397	14.630	426
9	Turen	13.362	1.428	15.000	814
10	Gondanglegi	3.696	807	6.000	600
11	Kalipare	22.043	0	23.000	0
12	Sumberpucung	3.842	0	0	0
13	Kepanjen	3.925	0	3.300	0
14	Bululawang	13.158	1.289	17.400	1.244
15	Tajinan	0	0	750	136
16	Tumpang	4.805	0	4.250	420
17	Jabung	3.184	196	5.000	315
18	Pakis	2.378	1.556	3.407	581
19	Pakisaji	942	110	14.500	560
20	Ngajum	2.199	0	0	0
21	Wagir	449	0	1.450	468
22	Dau	0	0	0	0

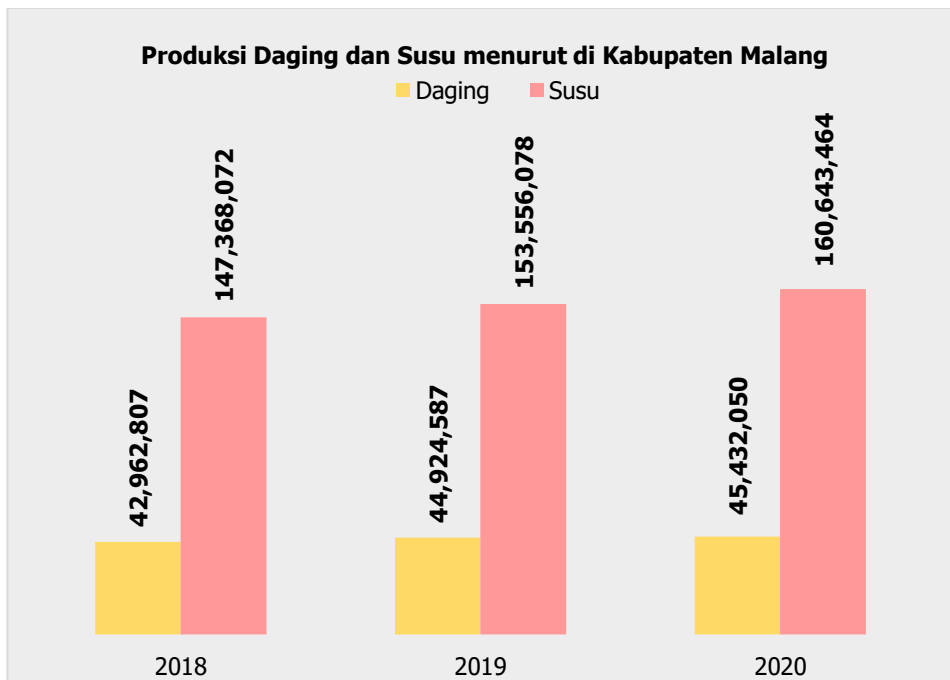
No	Kecamatan	2019		2020	
		Burung Puyuh	Burung Dara	Burung Puyuh	Burung Dara
23	Karangploso	7.554	0	8.600	0
24	Singosari	937	355	750	425
25	Lawang	4.506	0	4.600	0
26	Pujon	1.241	0	1.241	700
27	Ngantang	0	0	0	0
28	Kasembon	2.196	268	2.500	198
29	Gedangan	14.131	2.068	500	1.251
30	Tirtoyudo	0	1.441	0	1.043
31	Kromengan	3.088	0	2.136	0
32	Wonosari	335	228	261	559
33	Pagelaran	14.865	503	15.500	762
Total		166.248	14.638	167.953	15.654

Sumber : Dinas Peternakan dan Kesehatan Hewan Kabupaten Malang

Tabel 7.8 Jumlah Ternak yang Dipotong Menurut Jenis Ternak di Kabupaten Malang 2018-2020

No	Jenis	Total		
		2018	2019	2020
1	Kerbau	55	11	3
2	Kuda	85	58	4
3	Sapi Potong	19.409	19.007	17.008
4	Sapi Perah	4.602	4.181	2.006
5	Babi	657	389	178
6	Domba	8.560	8.579	19.172
7	Kambing	82.760	80.841	85.454
8	Kelinci	13.459	13.449	11.313
9	Ayam Pedaging	26.540.946	24.122.592	24.449.762
10	Ayam Petelur	1.794.717	1.640.130	1.875.626
11	Ayam Kampung	2.733.759	2.515.838	2.754.859
12	Burung Dara	3.532	1.970	2.531
13	Burung Puyuh	56.214	51.305	51.558
14	Itik	79.877	80.066	74.910

Sumber : Dinas Peternakan dan Kesehatan Hewan Kabupaten Malang



Gambar 7.8 Produksi Daging dan Susu di Kabupaten Malang Tahun 2018-2020

Tabel 7.9 Produksi Daging menurut Jenis Hewan di Kabupaten Malang Tahun 2018-2020

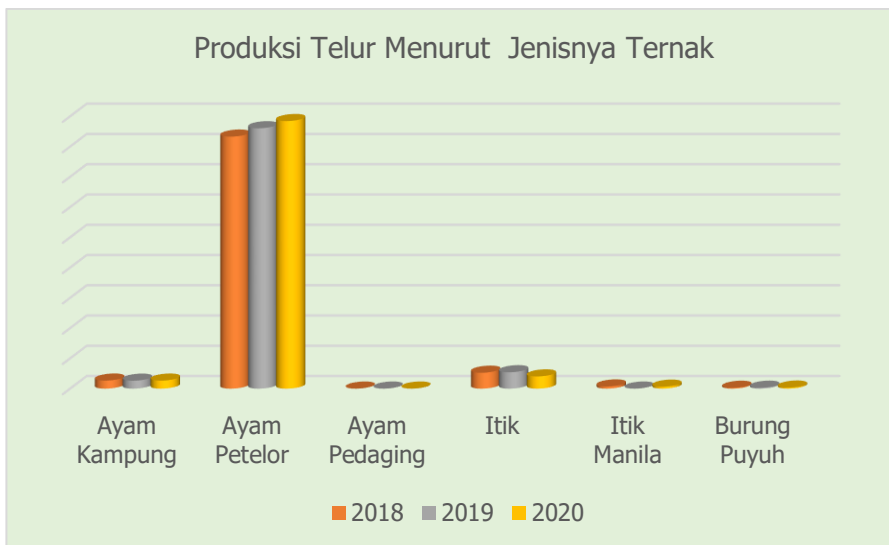
No	Jenis	Satuan	Total Produksi		
			2018	2019	2020
1	Sapi Perah	kg	759.330	689.865	391.170
2	Sapi Potong	kg	3.687.710	3.611.330	3.401.600
3	Kerbau	kg	12.441	2.488	679
4	Kuda	kg	16.337	11.148	769
5	Kambing	kg	1.241.400	1.212.615	1.281.810
6	Domba	kg	119.840	120.106	268.408
7	Babi	kg	37.699	22.321	10.214
8	Kelinci	kg	6.730	6.725	5.657
9	Ayam Kampung	kg	2.733.759	2.515.838	2.754.859
10	Ayam Petelor	kg	2.333.132	2.296.182	2.748.683
11	Ayam Pedaging	kg	31.849.135	34.348.955	34.409.551
12	Itik	kg	79.877	80.066	74.190
13	Entok	kg	79.090	79.326	78.798
14	Burung Puyuh	kg	5.621	5.131	5.156
15	Burung Dara	kg	706	1.819	506
Total		kg	42.962.807	45.003.913	45.432.050

Sumber : Dinas Peternakan dan Kesehatan Hewan Kabupaten Malang

Tabel 7.10 Produksi Susu Sapi Perah di Kabupaten Malang Tahun 2018-2020 (Liter)

	2018	2019	2020
Sapi Perah	147.368.072	153.556.078	160.643.464

Sumber : Dinas Peternakan dan Kesehatan Hewan Kabupaten Malang



Gambar 7.9 Produksi Telur Menurut Jenis Ternak di Kabupaten Malang Tahun 2018-2020

Tabel 7.11 Produksi Telur Menurut Jenis Ternak di Kabupaten Malang Tahun 2018-2020

No	Jenis Produksi	Produksi (Kg)		
		2018	2019	2020
1	Ayam Kampung	1.321.730	1.304.834	1.320.034
2	Ayam Petelor	41.641.642	43.020.055	44.210.053
3	Ayam Pedaging	-	0	-
4	Itik	2.620.444	2.700.389	2.013.389
5	Entok	352.425	318.784	314.818
6	Burung Puyuh	133.441	141.915	165.508
Total		46.069.682	47.485.977	48.023.802

Sumber : Dinas Peternakan dan Kesehatan Hewan Kabupaten Malang

Tabel 7.12 Rekapitulasi Vaksinasi Avian Influenza (Flu Burung) di Kabupaten Malang Tahun 2018-2020

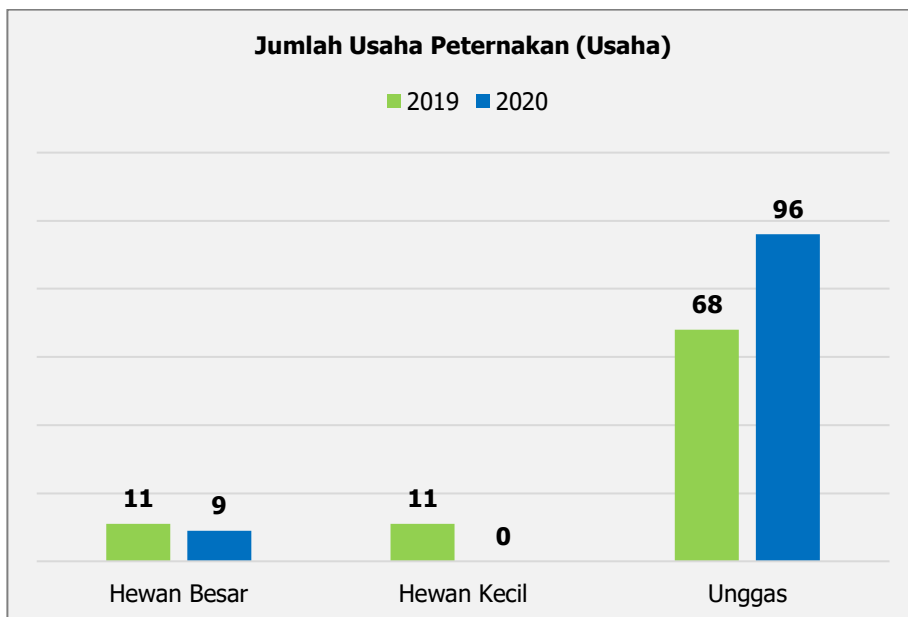
No	Kecamatan	Rekapitulasi Vaksinasi Avian Influenza (Flu Burung)		
		2018	2019	2020
1	Donomulyo	8.000	4.500	0
2	Pagak	-	0	0
3	Bantur	-	0	11.000
4	Sumbermanjing Wetan	-	0	0
5	Dampit	3.500	5.500	0
6	Ampelgading	-	0	0
7	Poncokusumo	-	0	0
8	Wajak	-	0	0
9	Turen	2.000	4.000	2.500
10	Gondanglegi	3.000	0	4.500
11	Kalipare	25.000	5.000	0
12	Sumberpucung	-	5.000	10.500
13	Kepanjen	10.000	4.500	5.000
14	Bululawang	-	0	0
15	Tajinan	-	0	0
16	Tumpang	4.500	3.000	0
17	Jabung	-	0	4.500
18	Pakis	-	0	0
19	Pakisaji	2.000	0	0
20	Ngajum	-	0	0
21	Wagir	-	0	0
22	Dau	-	0	0
23	Karangploso	-	0	0
24	Singosari	-	0	0
25	Lawang	-	0	0
26	Pujon	-	0	0
27	Ngantang	-	0	0
28	Kasembon	-	0	0
29	Gedangan	-	0	0
30	Tirtoyudo	-	0	0
31	Kromengan	-	0	10.000
32	Wonosari	12.000	7.500	0
33	Pagelaran	-	0	2.000
Total		70.000	39.000	50.000

Sumber : Dinas Peternakan dan Kesehatan Hewan Kabupaten Malang

Tabel 7.13 Banyaknya Vaksinasi Avian Influenza (Flu Burung) Menurut Jenis Hewan di Kabupaten Malang Tahun 2018-2020

No	Jenis Produksi	Banyaknya Vaksinasi Avian Influenza (Flu Burung)		
		2018	2019	2020
1	Sapi Perah	-	-	-
2	Sapi Potong	-	-	-
3	Kerbau	-	-	-
4	Kuda	-	-	-
5	Kambing	-	-	-
6	Domba	-	-	-
7	Babi	-	-	-
8	Kelinci	-	-	-
9	Ayam Kampung	-	-	-
10	Ayam Petelor	53.000	29.500	39.500
11	Ayam Pedaging	-	-	-
12	Itik	17.000	8.500	10.500
13	Itik Manila	-	-	-
14	Burung Puyuh	-	-	-
15	Burung Dara	-	-	-

Sumber : Dinas Peternakan dan Kesehatan Hewan Kabupaten Malang

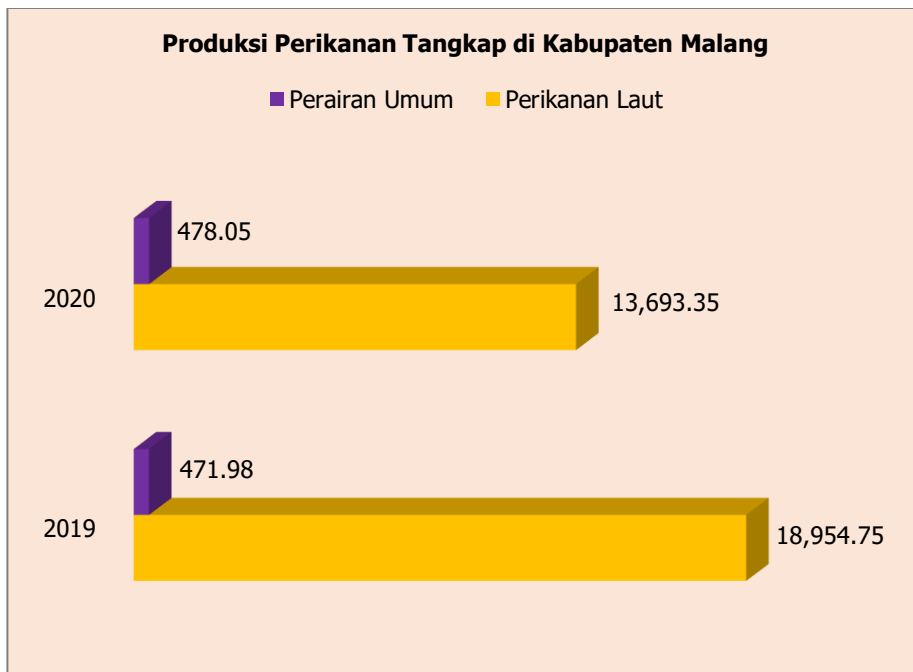


Gambar 7.10 Jumlah Usaha Peternakan di Kabupaten Malang tahun 2019-2020

Tabel 7.14 Jumlah Usaha Peternakan di Kabupaten Malang Tahun 2019-2020

No	Kecamatan	2019			2020		
		Hewan Besar	Hewan Kecil	Unggas	Hewan Besar	Hewan Kecil	Unggas
1	Donomulyo	0	0	0	0	0	0
2	Pagak	0	0	0	0	0	1
3	Bantur	0	0	0	0	0	5
4	Sumbermanjing Wetan	2	2	7	0	0	0
5	Dampit	0	1	4	0	0	6
6	Ampelgading	0	0	0	0	0	0
7	Poncokusumo	0	0	1	0	0	0
8	Wajak	0	0	3	0	0	11
9	Turen	0	0	1	0	0	6
10	Gondanglegi	1	0	0	0	0	0
11	Kalipare	1	0	0	4	0	3
12	Sumberpucung	0	0	0	0	0	18
13	Kepanjen	1	0	0	0	0	1
14	Bululawang	0	0	7	0	0	1
15	Tajinan	0	0	0	0	0	11
16	Tumpang	0	0	20	0	0	0
17	Jabung	2	0	3	3	0	7
18	Pakis	0	0	2	0	0	0
19	Pakisaji	0	0	1	0	0	0
20	Ngajum	0	0	5	0	0	0
21	Wagir	0	0	3	0	0	0
22	Dau	1	0	0	0	0	0
23	Karangploso	1	1	1	0	0	6
24	Singosari	0	0	0	0	0	6
25	Lawang	0	0	3	0	0	0
26	Pujon	1	0	0	2	0	0
27	Ngantang	1	0	0	0	0	0
28	Kasembon	0	0	3	0	0	0
29	Gedangan	0	0	0	0	0	1
30	Tirtoyudo	0	0	0	0	0	5
31	Kromengan	0	7	2	0	0	3
32	Wonosari	0	0	0	0	0	0
33	Pagelaran	0	0	2	0	0	5
Jumlah		11	11	68	9	0	96

Sumber : Dinas Peternakan dan Kesehatan Hewan Kabupaten Malang



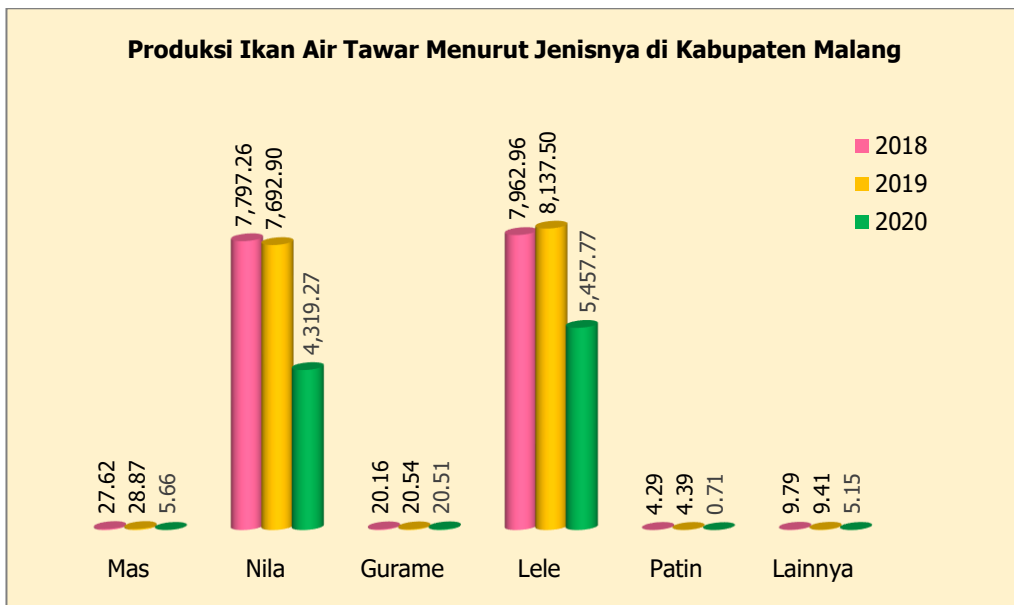
Gambar 7.11 Produksi Perikanan Tangkap (Ton) di Kabupaten Malang Tahun 2019-2020

Tabel 7.15 Produksi Perikanan (Ton) Tangkap Menurut Kecamatan dan Subsektor di Kabupaten Malang Tahun 2019-2020

No	Kecamatan	Perikanan Laut		Perairan Umum	
		2019	2020	2019	2020
1	Donomulyo	102,79	72,96	11,25	34,26
2	Pagak	0	0	78,89	59,68
3	Bantur	63,04	52,03	0	0
4	Sumbermanjing Wetan	17.511,54	12.781,03	0	0
5	Dampit	0	0	1,35	20,83
6	Ampelgading	168,95	77,15	0	0
7	Poncokusumo	0	0	0	0
8	Wajak	0	0	0	0
9	Turen	0	0	0	0
10	Gondanglegi	0	0	8,99	28,58
11	Kalipare	0	0	53,90	40,76
12	Sumberpucung	0	0	87,84	103,70
13	Kepanjen	0	0	42,74	23,05
14	Bululawang	0	0	0	0
15	Tajinan	0	0	0	0
16	Tumpang	0	0	0	0
17	Jabung	0	0	0	0
18	Pakis	0	0	0	0
19	Pakisaji	0	0	0	0
20	Ngajum	0	0	0	0
21	Wagir	0	0	0	0

No	Kecamatan	Perikanan Laut		Perairan Umum	
		2019	2020	2019	2020
22	Dau	0	0	0	0
23	Karangploso	0	0	0	0
24	Singosari	0	0	0	0
25	Lawang	0	0	0	0
26	Pujon	0	0	0	0
27	Ngantang	0	0	97,15	86,20
28	Kasembon	0	0	0	0
29	Gedangan	108,15	108,81	4,18	7,39
30	Tirtoyudo	1000,28	601,37	0	0
31	Kromengan	0	0	58,7	58,13
32	Wonosari	0	0	0	0
33	Pagelaran	0	0	26,99	15,47
Jumlah		18.954,75	13.693,35	471,98	478,05

Sumber : Dinas Perikanan Kabupaten Malang



Gambar 7.12 Produksi Ikan Air Tawar Menurut Jenisnya di Kabupaten Malang Tahun 2018-2020

Tabel 7.16 Produksi Ikan Air Tawar Menurut Jenisnya di Kabupaten Malang Tahun 2018-2020

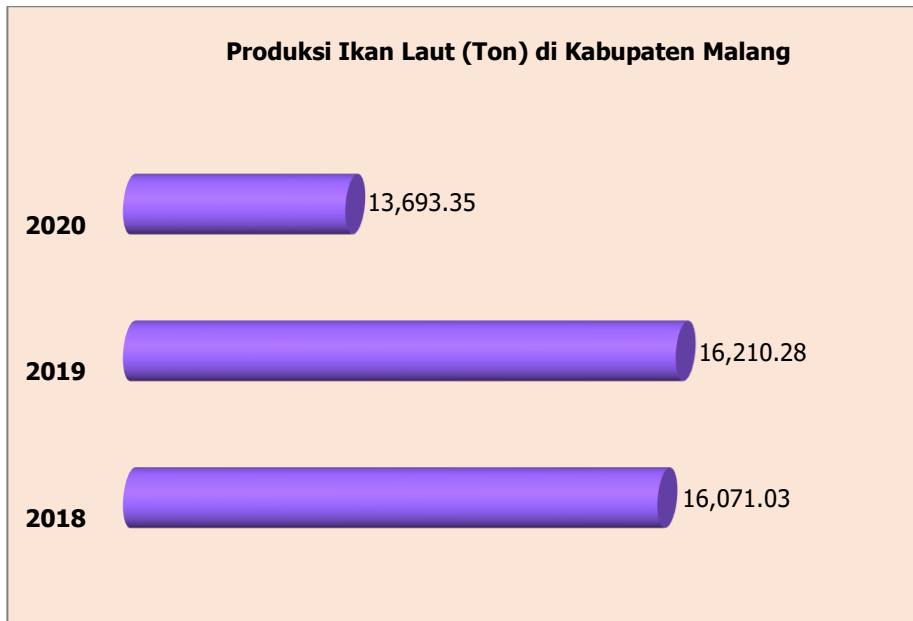
No	Jenis Ikan	Produksi (ton)		
		2018	2019	2020
1	Mas	27.62	28.87	5.66
2	Nila	7.797.26	7.692.90	4.319.27
3	Gurame	20.16	20.54	20.51
4	Lele	7.962.96	8.137.50	5.457.77
5	Patin	4.29	4.39	0.71
6	Lainnya	9.79	9.41	5.15
Jumlah		15.822.08	15.893.61	9.809.07

Sumber : Dinas Perikanan Kabupaten Malang

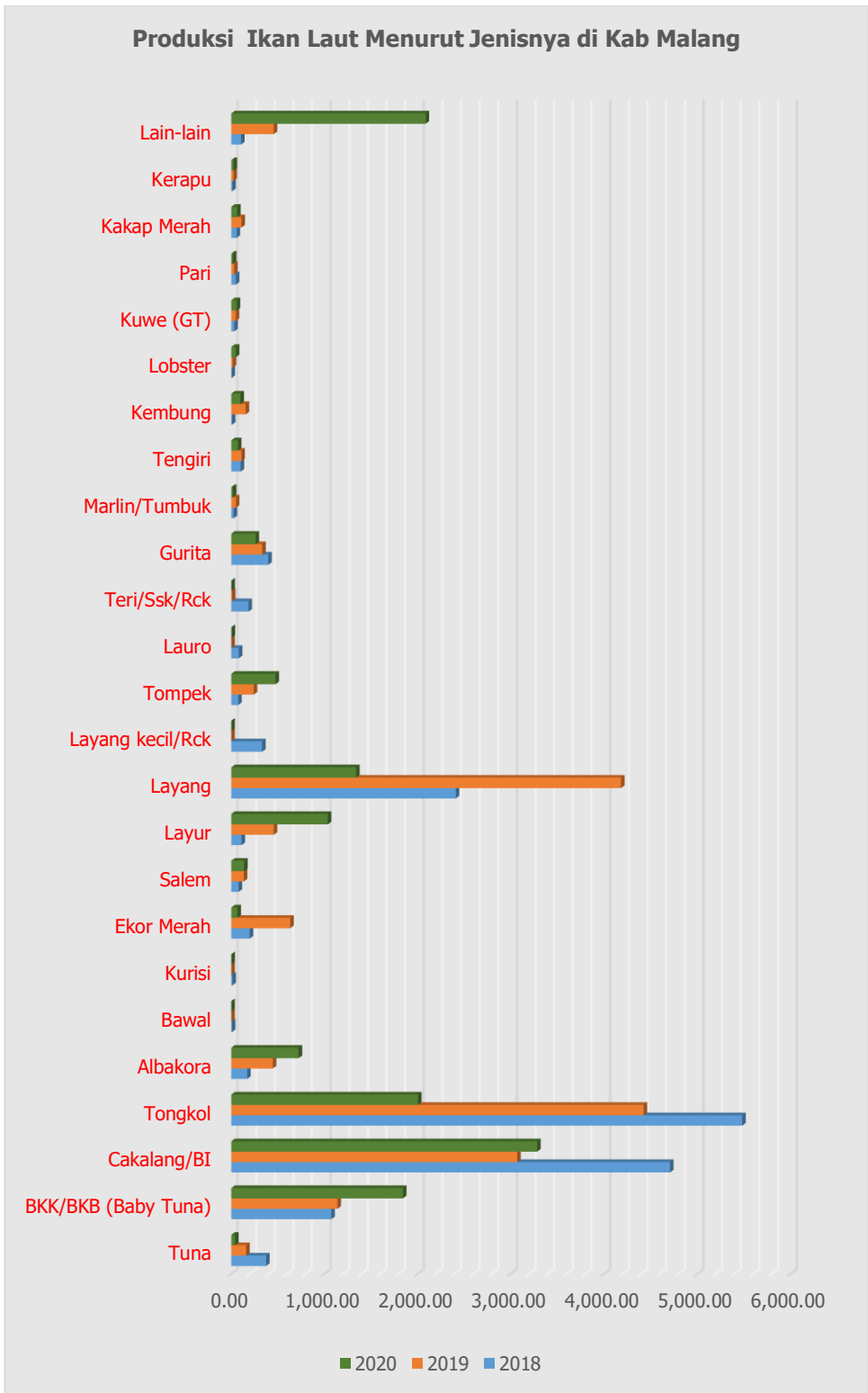
Tabel 7.17 Nilai Produksi Ikan Air Tawar Menurut Jenisnya di Kabupaten Malang Tahun 2018-2020

No	Jenis Ikan	Nilai Produksi (Rp.)		
		2018	2019	2020
1	Mas	690.500.000	721.800.000	142.865.000
2	Nila	155.945.200.000	153.858.040.000	90.820.636.000
3	Gurame	591.050.000	593.400.000	615.360.000
4	Lele	116.063.930.000	122.062.515.000	128.100.035.000
5	Patin	77.220.000	73.893.000	12.816.000
6	Lainnya	146.805.000	4.706.000	105.855.000
Jumlah		273.514.705.000.00	277.314.354.000.00	219.797.567.000

Sumber : Dinas Perikanan Kabupaten Malang



Gambar 7.13 Produksi Ikan Laut di Kabupaten Malang



Gambar 7.14 Produksi Ikan Laut menurut Jenis ikan di Kabupaten Malang Tahun 2018-2020

Tabel 7.18 Produksi Ikan Laut Menurut Jenisnya di Kabupaten Malang Tahun 2018-2020

No	Jenis Ikan	Produksi (ton)		
		2018	2019	2020
1	Tuna	373.53	159.68	40.52
2	BKK/BKB (Baby Tuna)	1.073.83	1.139.04	1842.39
3	Cakalang/BI	4.707.67	3.069.09	3282.47
4	Tongkol	5.480.77	4.423.78	2004.83
5	Albakora	169.91	445.41	723.32
6	Bawal	5.85	0.00	0.00
7	Kurisi	11.19	0.00	0.90
8	Ekor Merah	197.11	632.58	66.15
9	Salem	78.43	134.08	137.92
10	Layur	109.31	455.09	1035.54
11	Layang	2.409.44	4.181.79	1340.21
12	Layang kecil/Rck	330.67	0.00	0.00
13	Tompek	74.14	240.91	474.41
14	Lauro	81.00	0.00	2.90
15	Teri/Ssk/Rck	184.30	6.65	0.90
16	Gurita	396.48	332.28	260.69
17	Marlin/Tumbuk	25.35	48.93	16.91
18	Tengiri	100.79	107.93	70.19
19	Kembung	6.23	153.85	98.27
20	Lobster	2.64	14.40	47.92
21	Kuwe (GT)	31.70	47.60	57.20
22	Pari	48.55	30.43	17.20
23	Kakap Merah	57.05	108.24	62.54
24	Kerapu	9.69	23.11	24.48
25	Lain-lain	105.40	455.41	2085.50
Jumlah		16.071.03	16.210.28	13.693.35

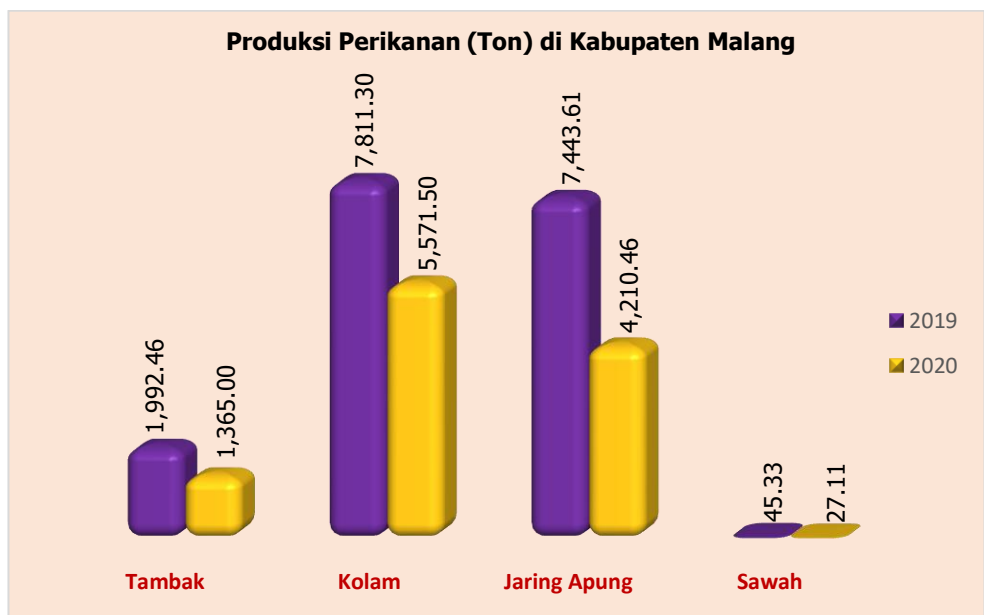
Sumber : Dinas Perikanan Kabupaten Malang

Gambar 7.19 Nilai Produksi Ikan Laut Menurut Jenisnya di Kabupaten Malang Tahun 2018-2020

No	Jenis Ikan	Nilai Produksi (Rp.)		
		2018	2019	2020
1	Tuna	13.331.221.351.90	5.797.362.000.00	861.605.100.00
2	BKK/BKB (Baby Tuna)	16.512.082.675.60	23.962.140.700.00	31.218.904.750.00
3	Cakalang/BI	55.711.663.309.88	38.690.599.150.00	39.771.628.750.00
4	Tongkol	42.108.305.163.80	39.477.067.700.00	18.483.611.900.00
5	Albakora	5.144.829.311.00	19.725.892.300.00	21.450.013.400.00
6	Bawal	175.410.000.00	0.00	0.00
7	Kurisi	279.650.000.00	0.00	28.940.000.00
8	Ekor Merah	1.263.608.095.00	5.539.319.800.00	413.224.750.00
9	Salem	681.208.172.20	1.543.410.000.00	1.807.422.000.00

No	Jenis Ikan	Nilai Produksi (Rp.)		
		2018	2019	2020
10	Layur	431.684.624.00	7.364.338.000.00	19.522.189.000.00
11	Layang	17.522.756.512.00	24.040.643.500.00	10.241.545.300.00
12	Layang kecil/Rck	1.018.227.676.00	0.00	0.00
13	Tompek	1.651.111.236.40	3.560.133.900.00	5.310.774.000.00
14	Lauro	249.500.000.00		72.500.000.00
15	Teri/Ssk/Rck	467.507.654.00	11.370.000.00	4.500.000.00
16	Gurita	18.139.205.000.00	13.806.037.000.00	7.737.778.500.00
17	Marlin/Tumbuk	828.744.835.00	862.478.900.00	360.946.000.00
18	Tengiri	4.704.401.500.00	3.529.040.000.00	2.978.730.500.00
19	Kembung	94.560.000.00	1.382.500.000.00	1.494.800.000.00
20	Lobster	977.570.000.00	4.222.820.000.00	12.969.280.000.00
21	Kuwe (GT)	647.188.000.00	1.158.891.000.00	1.084.900.000.00
22	Pari	530.976.000.00	280.396.000.00	175.262.000.00
23	Kakap Merah	1.595.853.650.00	3.488.159.000.00	2.053.544.000.00
24	Kerapu	307.720.000.00	886.280.000.00	994.440.000.00
25	Lain-lain	804.213.826.00	9.054.164.915.00	9.431.104.450.00
Jumlah		185.179.198.592.78	208.383.043.865.00	188.467.644.400.00

Sumber : Dinas Perikanan Kabupaten Malang



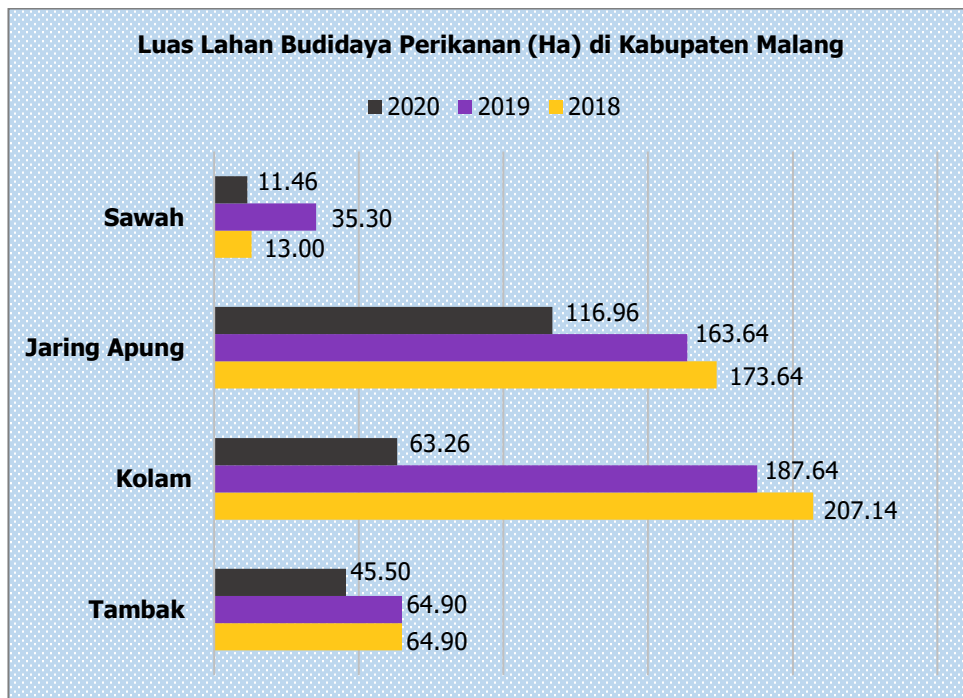
Gambar 7.15 Produksi Perikanan (Ton) di Kabupaten Malang Tahun 2019-2020

7.20 Produksi Budidaya Perikanan (Ton) Menurut Kecamatan dan Subsektor di Kabupaten Malang Tahun 2019-2020

No	Kecamatan	Tambak		Kolam		Jaring Apung		Sawah	
		2019	2020	2019	2020	2019	2020	2019	2020
1	Donomulyo	-	-	353.20	37.54	-	-	-	-
2	Pagak	-	-	105.16	60.64	1.627.70	232.11	-	-
3	Bantur	-	-	131.20	101.06	-	-	-	-
4	Sumbermanjing Wetan	140.23	255.00	21.54	171.30	-	-	-	-
5	Dampit	-	-	230.94	96.60	-	-	-	-
6	Ampelgading	-	-	131.40	54.57	-	-	-	-
7	Poncokusumo	-	-	218.66	153.30	-	-	-	-
8	Wajak	-	-	373.45	512.56	-	-	23.40	0.92
9	Turen	-	-	233.56	486.73	-	-	3.80	2.59
10	Gondanglegi	-	-	454.28	425.75	-	-	2.80	4.65
11	Kalipare	-	-	102.45	46.20	1.726.19	543.50	-	-
12	Sumberpucung	-	-	210.98	99.00	2.989.22	2.892.01	2.13	1.84
13	Kepanjen	-	-	386.24	319.28	-	-	-	-
14	Bululawang	-	-	315.85	315.00	-	-	0.60	-
15	Tajinan	-	-	118.64	121.28	-	-	0.52	-
16	Tumpang	-	-	120.06	132.00	-	-	-	0.94
17	Jabung	-	-	215.33	56.93	-	-	-	0.18
18	Pakis	-	-	247.10	124.16	-	-	-	-
19	Pakisaji	-	-	459.56	212.36	-	-	-	-
20	Ngajum	-	-	257.10	201.70	-	-	1.20	0.46
21	Wagir	-	-	563.86	319.28	-	-	-	-
22	Dau	-	-	230.10	213.95	-	-	-	-
23	Karangploso	-	-	206.75	52.32	-	-	-	-
24	Singosari	-	-	484.23	126.72	-	-	-	-
25	Lawang	-	-	211.69	108.92	-	-	-	-
26	Pujon	-	-	21.54	37.13	-	-	-	-
27	Ngantang	-	-	26.39	57.20	-	-	-	-
28	Kasembon	-	-	67.99	76.50	-	-	1.52	0.69
29	Gedangan	1.347.70	630.00	107.08	15.53	-	-	-	-

No	Kecamatan	Tambak		Kolam		Jaring Apung		Sawah	
		2019	2020	2019	2020	2019	2020	2019	2020
30	Tirtoyudo	504.53	480.00	176.94	14.44	-	-	-	-
31	Kromengan	-	-	301.68	84.40	1.100.50	542.84	4.51	13.92
32	Wonosari	-	-	413.03	438.17	-	-	3.33	0.92
33	Pagelaran	-	-	313.32	299.00	-	-	1.52	-
Jumlah		1.992.46	1.365.00	7.811.30	5.571.50	7.443.61	4.210.46	45.33	27.11

Sumber : Dinas Perikanan Kabupaten Malang



Gambar 7.16 Luas Lahan Budidaya Perikanan (Ha) menurut Subsektor di Kabupaten Malang Tahun 2018-2020

Tabel 7.21 Banyaknya Rumah Tangga Budidaya Perikanan Menurut Kecamatan dan Subsektor di Kabupaten Malang

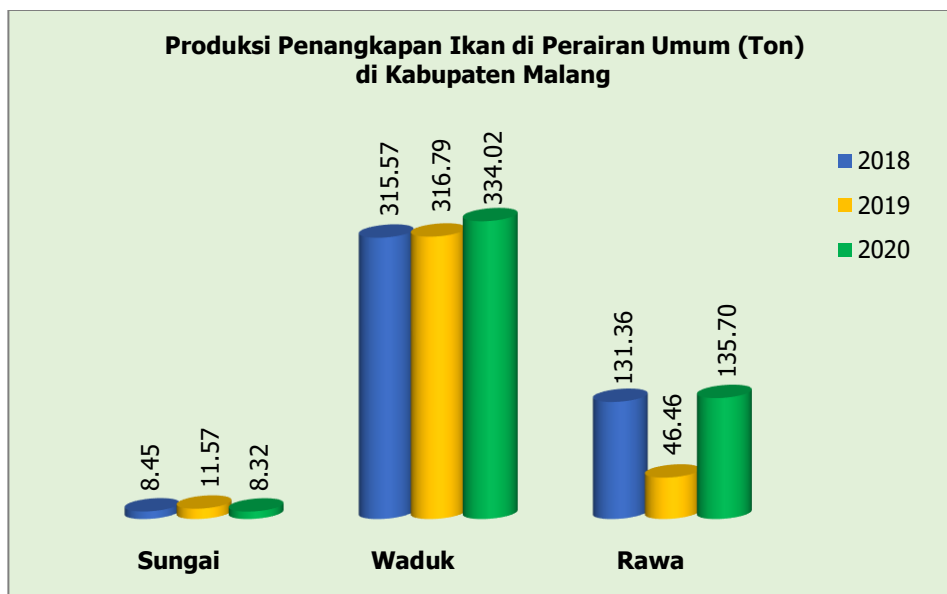
No	Kecamatan	Tambak		Kolam		Jaring Apung		Sawah			
		2018	2019	2020	2018	2019	2020	2018	2019	2020	
1	Donomulyo	-	-	-	93	20	-	-	-	-	
2	Pagak	-	-	-	40	42	196	-	-	-	
3	Banur	-	-	-	53	30	-	-	-	-	
4	Sumbermanjing Wetan	1	1	3	129	31	-	-	-	-	
5	Dampit	-	-	-	96	102	-	-	-	-	
6	Ampelgading	-	-	-	66	28	-	-	-	-	
7	Poncokusumo	-	-	-	95	95	-	-	-	-	
8	Wajak	-	-	-	440	280	-	-	6	54	
9	Turen	-	-	-	140	126	-	-	16	20	
10	Gondanglegi	-	-	-	112	80	-	-	3	12	
11	Kalipare	-	-	-	36	36	380	380	-	-	
12	Sumberpucung	-	-	-	38	24	614	564	-	10	
13	Kepanjen	-	-	-	166	64	-	-	-	-	
14	Bululawang	-	-	-	120	78	-	-	1	1	
15	Tajinan	-	-	-	90	82	-	-	6	3	
16	Tumpang	-	-	-	60	40	-	-	-	-	
17	Jabung	-	-	-	89	10	-	-	-	-	
18	Pakis	-	-	-	93	60	-	-	-	-	
19	Pakisaji	-	-	-	130	83	-	-	-	-	
20	Ngajum	-	-	-	123	152	-	-	2	2	
21	Wagir	-	-	-	54	29	-	-	-	-	
22	Dau	-	-	-	106	110	-	-	-	-	
23	Karangploso	-	-	-	39	63	-	-	-	-	
24	Singosari	-	-	-	125	104	-	-	-	-	
25	Lawang	-	-	-	82	108	-	-	-	-	
26	Pujon	-	-	-	50	30	-	-	-	-	
27	Ngantang	-	-	-	36	26	-	-	-	-	
28	Kasembon	-	-	-	89	87	-	-	4	4	
29	Gedangan	3	3	3	38	13	-	-	-	-	
30	Tirtoyudo	3	3	5	34	14	-	-	-	-	
31	Kromengan	-	-	-	88	47	190	190	12	50	
32	Wonosari	-	-	-	146	253	-	-	12	12	
33	Pegelaran	-	-	-	111	220	20	20	3	4	
Jumlah		7	7	11	3.207	2.567	1.400	1.350	65	172	120

Sumber : Dinas Perikanan Kabupaten Malang

Tabel 7.22 Luas Lahan Budidaya Perikanan (Ha) Menurut Kecamatan dan Subsektor di Kabupaten Malang

No	Kecamatan	Tambak		Kolam		Jaring Apung		Sawah		
		2018	2019	2020	2018	2019	2020	2018	2019	2020
1	Donomulyo	-	-	-	6.60	0.18	-	-	-	-
2	Pagak	-	-	-	1.54	0.22	56.75	46.75	15	-
3	Bantur	-	-	-	2.22	0.29	-	-	6	-
4	Sumbermanjing	6.00	6.00	-	2.64	0.48	-	-	-	-
5	Wetan	-	-	-	2.14	-	-	-	-	-
5	Dampit	-	-	21	3.92	0.07	-	-	-	-
6	Ampelgading	-	-	9	2.50	2.86	-	-	-	-
7	Poncokusumo	-	-	-	4.98	0.46	-	-	-	-
8	Wajak	-	-	16	56.52	35.50	-	-	1.40	20.20
9	Turen	-	-	-	12.66	0.26	-	-	1.80	1.80
10	Gondanglegi	-	-	-	10.50	1.28	-	-	0.50	1.30
11	Kalipare	-	-	-	3.22	3.28	12.75	18.31	-	0.40
12	Sumberpucung	-	-	-	2.38	2.38	8.76	81.58	-	1.00
13	Kepanjen	-	-	-	7.72	7.73	1.53	-	-	1.10
14	Bululawang	-	-	-	5.75	5.95	2.34	-	0.30	1.98
15	Tajinan	-	-	-	3.28	3.29	1.65	-	0.60	0.30
16	Tumpang	-	-	-	3.22	3.32	1.77	-	-	-
17	Jabung	-	-	-	4.97	4.97	0.55	-	-	0.80
18	Pakis	-	-	-	5.30	5.30	0.47	-	-	5.80
19	Pakisaji	-	-	-	7.84	7.94	10.09	-	-	0.20
20	Ngajum	-	-	-	5.28	5.28	2.42	-	0.40	0.40
21	Wagir	-	-	-	3.16	3.36	1.77	-	-	-
22	Dau	-	-	-	5.17	5.27	1.18	-	-	-
23	Karangploso	-	-	-	1.75	1.75	0.67	18.31	-	-
24	Singosari	-	-	-	12.50	12.51	1.10	-	-	0.40
25	Lawang	-	-	-	4.42	4.42	0.59	-	-	-
26	Pujon	-	-	-	0.74	0.74	0.32	-	-	0.08
27	Ngantang	-	-	-	0.43	0.43	0.59	-	-	-
28	Kasembon	-	-	-	2.45	2.45	0.70	-	0.60	0.60
29	Gedangan	39.50	39.50	-	1.06	1.06	0.29	-	-	-
30	Tirtoyudo	19.40	19.40	-	1.02	1.02	5.35	-	-	-
31	Kromengan	-	-	-	6.32	6.32	0.21	16.94	16.94	1.60
32	Wonosari	-	-	-	10.44	10.56	0.72	-	-	6.20
33	Pagelaran	-	-	-	5.14	5.14	1.28	0.06	0.60	2.60
	Jumlah	64.90	64.90	45.50	207.14	187.64	63.26	173.64	13.00	35.30
										11.46

Sumber : Dinas Perikanan Kabupaten Malang



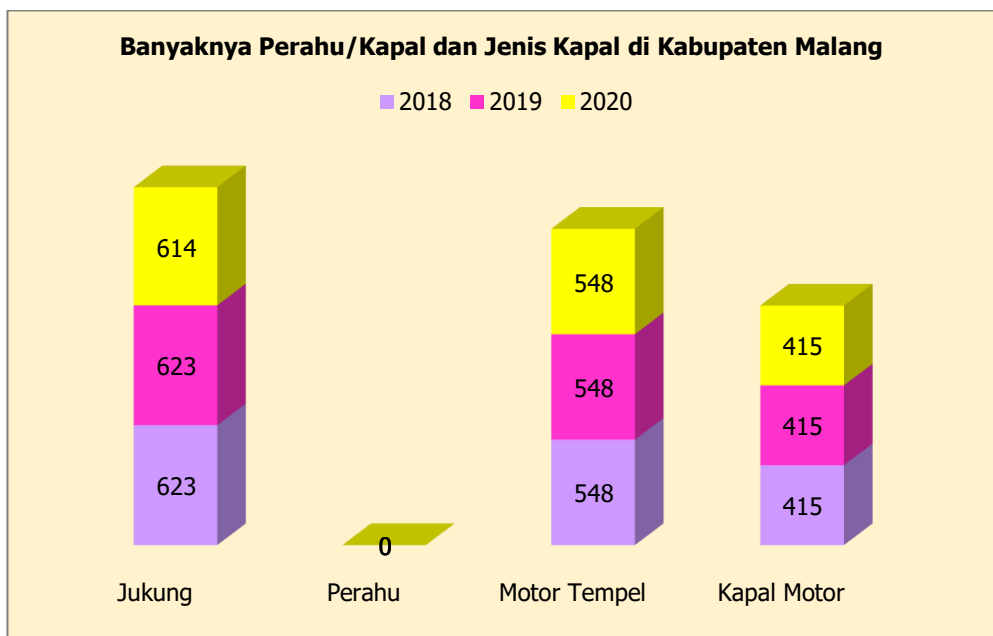
Gambar 7.17 Produksi Penangkapan Ikan di Perairan Umum di Kabupaten Malang (Ton) Tahun 2018-2020

Tabel 7.23 Produksi Penangkapan Ikan di Perairan Umum Menurut Kecamatan dan Subsektor di Kabupaten Malang (Ton) Tahun 2018-2020

No	Kecamatan	Sungai			Waduk			Rawa		
		2018	2019	2020	2018	2019	2020	2018	2019	2020
1	Donomulyo	-	-	-	-	-	-	33.17	11.25	34.26
2	Pagak	-	-	-	56.38	78.89	59.68	-	-	-
3	Bantur	-	-	-	-	-	-	-	-	-
4	Sumbermanjing Wetan	-	-	-	-	-	-	-	-	-
5	Dampit	-	-	-	-	-	-	20.16	1.35	20.83
6	Ampelgading	-	-	-	-	-	-	-	-	-
7	Poncokusumo	-	-	-	-	-	-	-	-	-
8	Wajak	-	-	-	-	-	-	-	-	-
9	Turen	-	-	-	-	-	-	-	-	-
10	Gondanglegi	1.06	0.79	1.04	-	-	-	26.66	8.19	27.54
11	Kalipare	2.11	2.91	2.08	36.54	50.99	38.68	-	-	-
12	Sumberpucung	-	-	-	54.81	66.35	58.02	44.22	21.49	45.68
13	Kepanjen	2.64	5.09	2.60	19.32	37.65	20.44	-	-	-
14	Bululawang	-	-	-	-	-	-	-	-	-
15	Tajinan	-	-	-	-	-	-	-	-	-
16	Tumpang	-	-	-	-	-	-	-	-	-
17	Jabung	-	-	-	-	-	-	-	-	-
18	Pakis	-	-	-	-	-	-	-	-	-
19	Pakisaji	-	-	-	-	-	-	-	-	-
20	Ngajum	-	-	-	-	-	-	-	-	-
21	Wagir	-	-	-	-	-	-	-	-	-
22	Dau	-	-	-	-	-	-	-	-	-

No	Kecamatan	Sungai			Waduk			Rawa		
		2018	2019	2020	2018	2019	2020	2018	2019	2020
23	Karangploso	-	-	-	-	-	-	-	-	-
24	Singosari	-	-	-	-	-	-	-	-	-
25	Lawang	-	-	-	-	-	-	-	-	-
26	Pujon	-	-	-	-	-	-	-	-	-
27	Ngantang	-	-	-	81.44	-	86.20	-	-	-
28	Kasembon	-	-	-	-	-	-	-	-	-
29	Gedangan	-	-	-	-	-	-	7.15	4.18	7.39
30	Tirtoyudo	-	-	-	-	-	-	-	-	-
31	Kromengan	2.64	2.78	2.60	52.46	55.92	55.53	-	-	-
32	Wonosari	-	-	-	-	-	-	-	-	-
33	Pagelaran	-	-	-	14.62	26.99	15.47	-	-	-
Jumlah		8.45	11.57	8.32	315.57	316.79	334.02	131.36	46.46	135.70

Sumber : Dinas Perikanan Kabupaten Malang



Gambar 7.18 Banyaknya Perahu/Kapal dan Jenis Kapal di Kabupaten Malang Tahun 2018-2020

Tabel 7.24 Banyaknya Perahu/Kapal dan Jenis Kapal Menurut Kecamatan dan Subsektor di Kabupaten Malang

No	Kecamatan	Perahu Tanpa Motor						Motor Tempel				Kapal Motor				
		Jukung			Perahu			2018	2019	2020	2018	2019	2020	2018	2019	2020
		2018	2019	2020	2018	2019	2020									
1	Donomulyo	-	-	-	-	-	21	21	21	-	-	-	-	-	-	
2	Pagak	76	76	76	-	-	-	-	-	-	-	-	-	-	-	
3	Bantur	-	-	-	-	-	32	32	32	-	-	-	-	-	-	
4	Sumbermanjing Wetan	198	198	189	-	-	297	297	297	415	415	415	-	-	-	
5	Dampit	-	-	-	-	-	-	-	-	-	-	-	-	-	-	
6	Ampelgading	-	-	-	-	-	40	40	40	-	-	-	-	-	-	
7	Poncokusumo	-	-	-	-	-	-	-	-	-	-	-	-	-	-	
8	Wajak	-	-	-	-	-	-	-	-	-	-	-	-	-	-	
9	Turen	-	-	-	-	-	-	-	-	-	-	-	-	-	-	
10	Gondanglegi	5	5	5	-	-	-	-	-	-	-	-	-	-	-	
11	Kalipare	44	44	44	-	-	-	-	-	-	-	-	-	-	-	
12	Sumberpucung	80	80	80	-	-	-	-	-	-	-	-	-	-	-	
13	Kepanjen	15	15	15	-	-	-	-	-	-	-	-	-	-	-	
14	Bululawang	-	-	-	-	-	-	-	-	-	-	-	-	-	-	
15	Tajinan	-	-	-	-	-	-	-	-	-	-	-	-	-	-	
16	Tumpang	-	-	-	-	-	-	-	-	-	-	-	-	-	-	
17	Jabung	-	-	-	-	-	-	-	-	-	-	-	-	-	-	
18	Pakis	-	-	-	-	-	-	-	-	-	-	-	-	-	-	
19	Pakisaji	-	-	-	-	-	-	-	-	-	-	-	-	-	-	
20	Ngajum	-	-	-	-	-	-	-	-	-	-	-	-	-	-	
21	Wagir	-	-	-	-	-	-	-	-	-	-	-	-	-	-	
22	Dau	-	-	-	-	-	-	-	-	-	-	-	-	-	-	
23	Karangploso	-	-	-	-	-	-	-	-	-	-	-	-	-	-	
24	Singosari	-	-	-	-	-	-	-	-	-	-	-	-	-	-	
25	Lawang	-	-	-	-	-	-	-	-	-	-	-	-	-	-	
26	Pujon	-	-	-	-	-	-	-	-	-	-	-	-	-	-	
27	Ngantang	94	94	94	-	-	-	-	-	-	-	-	-	-	-	
28	Kasembon	-	-	-	-	-	-	-	-	-	-	-	-	-	-	
29	Gedangan	21	21	21	-	-	12	12	12	12	12	12	-	-	-	
30	Tirtoyudo	27	27	27	-	-	146	146	146	-	-	-	-	-	-	
31	Kromengan	54	54	54	-	-	-	-	-	-	-	-	-	-	-	
32	Wonosari	-	-	-	-	-	-	-	-	-	-	-	-	-	-	
33	Pagelaran	9	9	9	-	-	-	-	-	-	-	-	-	-	-	
Jumlah		623	623	614	0	0	548	548	548	548	415	415	415	415	415	

Sumber : Dinas Perikanan Kabupaten Malang

Tabel 7.25 Banyaknya Bagan dan Pukat Cincin Menurut Kecamatan di Kabupaten Malang Tahun 2018-2020

No	Kecamatan	Bagan			Pukat Cincin		
		2018	2019	2020	2018	2019	2020
1	Donomulyo	-	-	-	-	-	-
2	Pagak	6	6	6	-	-	-
3	Bantur	-	-	-	-	-	-
4	Sumbermanjing Wetan	-	-	-	-	-	50
5	Dampit	-	-	-	-	-	-
6	Ampelgading	-	-	-	-	-	-
7	Poncokusumo	-	-	-	-	-	-
8	Wajak	-	-	-	-	-	-
9	Turen	-	-	-	-	-	-
10	Gondanglegi	-	-	-	-	-	-
11	Kalipare	4	4	4	-	-	-
12	Sumberpucung	10	10	10	-	-	-
13	Kepanjen	1	1	1	-	-	-
14	Bululawang	-	-	-	-	-	-
15	Tajinan	-	-	-	-	-	-
16	Tumpang	-	-	-	-	-	-
17	Jabung	-	-	-	-	-	-
18	Pakis	-	-	-	-	-	-
19	Pakisaji	-	-	-	-	-	-
20	Ngajum	-	-	-	-	-	-
21	Wagir	-	-	-	-	-	-
22	Dau	-	-	-	-	-	-
23	Karangploso	-	-	-	-	-	-
24	Singosari	-	-	-	50	50	-
25	Lawang	-	-	-	-	-	-
26	Pujon	-	-	-	-	-	-
27	Ngantang	-	-	-	-	-	-
28	Kasembon	-	-	-	-	-	-
29	Gedangan	-	-	-	-	-	-
30	Tirtoyudo	-	-	-	-	-	-
31	Kromengan	6	6	6	-	-	-
32	Wonosari	-	-	-	-	-	-
33	Pagelaran	1	1	1	-	-	-
Jumlah		28	28	28	50	50	50

Sumber : Dinas Perikanan Kabupaten Malang

Tabel 7.26 Banyaknya Jaring Insang dan Jala Buang/Lempang Menurut Kecamatan di Kabupaten Malang Tahun 2018-2020

No	Kecamatan	Jaring Insang			Jala Buang / Lempang		
		2018	2019	2020	2018	2019	2020
1	Donomulyo	39	7	18	24	24	24
2	Pagak	61	61	61	38	38	38
3	Bantur	40	8	8	-	-	-
4	Sumbermanjing Wetan	-	24	24	-	-	-
5	Dampit	-	-	-	12	12	12
6	Ampelgading	46	6	6	-	-	-
7	Poncokusumo	-	-	-	-	-	-
8	Wajak	-	-	-	-	-	-
9	Turen	-	-	-	-	-	-
10	Gondanglegi	5	5	5	19	19	19
11	Kalipare	40	40	40	30	30	30
12	Sumberpucung	75	75	75	67	67	67
13	Kepanjen	15	15	15	25	25	25
14	Bululawang	-	-	-	-	-	-
15	Tajinan	-	-	-	-	-	-
16	Tumpang	-	-	-	-	-	-
17	Jabung	-	-	-	-	-	-
18	Pakis	-	-	-	-	-	-
19	Pakisaji	-	-	-	-	-	-
20	Ngajum	-	-	-	-	-	-
21	Wagir	-	-	-	-	-	-
22	Dau	-	-	-	-	-	-
23	Karangploso	-	-	-	-	-	-
24	Singosari	321	24	-	-	-	-
25	Lawang	-	-	-	-	-	-
26	Pujon	-	-	-	-	-	-
27	Ngantang	96	96	96	81	81	81
28	Kasembon	-	-	-	-	-	-
29	Gedangan	12	2	2	6	6	6
30	Tirtoyudo	152	6	6	-	-	-
31	Kromengan	68	68	68	60	60	60
32	Wonosari	-	-	-	-	-	-
33	Pagelaran	9	9	9	20	20	20
Jumlah		979	446	433	382	382	382

Sumber : Dinas Perikanan Kabupaten Malang

Tabel 7.27 Banyaknya Sero Sapu Lidi dan Pancing Tonda Menurut Kecamatan di Kabupaten Malang Tahun 2018-2020

No	Kecamatan	Sero Sapu Lidi			Pancing Tonda		
		2018	2019	2020	2018	2019	2020
1	Donomulyo	0	0	0	0	0	0
2	Pagak	0	0	0	0	0	0
3	Bantur	0	0	0	0	0	0
4	Sumbermanjing Wetan	0	0	0	0	0	0
5	Dampit	0	0	0	0	0	0
6	Ampelgading	0	0	0	0	0	0
7	Poncokusumo	0	0	0	0	0	0
8	Wajak	0	0	0	0	0	0
9	Turen	0	0	0	0	0	0
10	Gondanglegi	0	0	0	0	0	0
11	Kalipare	0	0	0	0	0	0
12	Sumberpucung	0	0	0	0	0	0
13	Kepanjen	0	0	0	0	0	0
14	Bululawang	0	0	0	0	0	0
15	Tajinan	0	0	0	0	0	0
16	Tumpang	0	0	0	0	0	0
17	Jabung	0	0	0	0	0	0
18	Pakis	0	0	0	0	0	0
19	Pakisaji	0	0	0	0	0	0
20	Ngajum	0	0	0	0	0	0
21	Wagir	0	0	0	0	0	0
22	Dau	0	0	0	0	0	0
23	Karangploso	0	0	0	0	0	0
24	Singosari	0	0	0	365	365	0
25	Lawang	0	0	0	0	0	0
26	Pujon	0	0	0	0	0	0
27	Ngantang	0	0	0	0	0	0
28	Kasembon	0	0	0	0	0	0
29	Gedangan	0	0	0	0	0	0
30	Tirtoyudo	0	0	0	0	0	0
31	Kromengan	0	0	0	0	0	0
32	Wonosari	0	0	0	0	0	0
33	Pagelaran	0	0	0	0	0	0
Jumlah		-	-	-	365	365	-

Sumber : Dinas Perikanan Kabupaten Malang

Tabel 7.28 Banyaknya Rawai dan Pancing Lainnya Menurut Kecamatan di Kabupaten Malang Tahun 2018-2020

No	Kecamatan	Rawai			Pancing Lainnya		
		2018	2019	2020	2018	2019	2020
1	Donomulyo	42	42	42	39	21	39
2	Pagak	0	0	0	115	115	115
3	Bantur	64	64	64	32	32	32
4	Sumbermanjing Wetan	594	594	594	495	495	860
5	Dampit	0	0	0	18	18	18
6	Ampelgading	80	80	80	40	40	40
7	Poncokusumo	0	0	0	0	0	0
8	Wajak	0	0	0	0	0	0
9	Turen	0	0	0	0	0	0
10	Gondanglegi	0	0	0	23	23	23
11	Kalipare	0	0	0	76	76	76
12	Sumberpucung	0	0	0	122	122	122
13	Kepanjen	0	0	0	45	45	45
14	Bululawang	0	0	0	0	0	0
15	Tajinan	0	0	0	0	0	0
16	Tumpang	0	0	0	0	0	0
17	Jabung	0	0	0	0	0	0
18	Pakis	0	0	0	0	0	0
19	Pakisaji	0	0	0	0	0	0
20	Ngajum	0	0	0	0	0	0
21	Wagir	0	0	0	0	0	0
22	Dau	0	0	0	0	0	0
23	Karangploso	0	0	0	0	0	0
24	Singosari	0	0	0	0	0	0
25	Lawang	0	0	0	0	0	0
26	Pujon	0	0	0	0	0	0
27	Ngantang	0	0	0	134	134	134
28	Kasembon	0	0	0	0	0	0
29	Gedangan	20	20	20	15	10	15
30	Tirtoyudo	292	292	292	173	173	173
31	Kromengan	0	0	0	75	75	75
32	Wonosari	0	0	0	0	0	0
33	Pagelaran	0	0	0	26	26	26
Jumlah		1.092	1.092	1.092	1.428	1.405	1.793

Sumber : Dinas Perikanan Kabupaten Malang

Tabel 7.29 Perikanan Budidaya di Kabupaten Malang

Jenis Budidaya	2018			2019			2020		
	Jumlah Pembudidaya (Orang)	Jumlah Produksi (Ton)	Nilai Produksi (Rp)	Jumlah Pembudidaya (Orang)	Jumlah Produksi (Ton)	Nilai Produksi (Rp)	Jumlah Pembudidaya (Orang)	Jumlah Produksi (Ton)	Nilai Produksi (Rp)
Budidaya Air Laut	-	-	-	-	-	-	-	-	-
Budidaya Air Tawar	4.672	15.822.07	398.128.705.000	4712	15.893.60	277.314.354.000	3.369	9.809.07	219.797.567.000
Budidaya Air Payau	7	1.976	13.846.260.000	7	1.992.46	142.745.632	11	1.365.00	62.123.455.000

Sumber : Dinas Perikanan Kabupaten Malang

Tabel 7.30 Banyaknya Rumah Tangga Perikanan Tangkap Menurut Kecamatan dan Subsektor di Kabupaten Malang

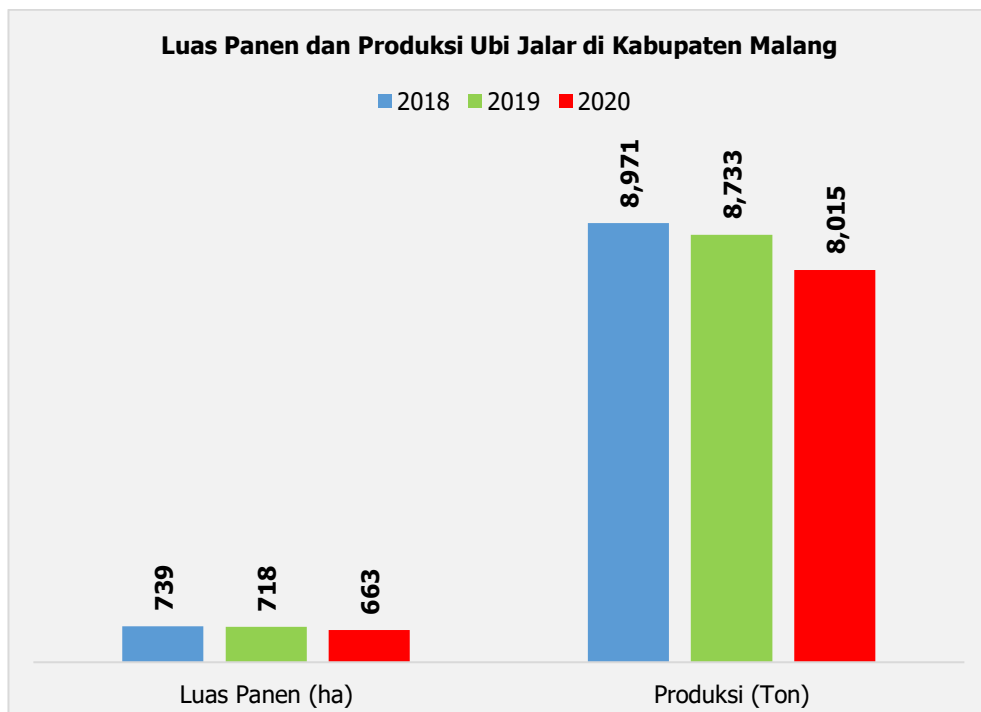
No	Kecamatan	Perikanan Laut			Perairan Umum		
		2018	2019	2020	2018	2019	2020
1	Donomulyo	90	90	90	18	18	18
2	Pagak	-	-	-	115	115	115
3	Bantur	35	35	35	-	-	-
4	Sumbermanjing Wetan	3.570	3.570	3.570	-	-	-
5	Dampit	-	-	-	18	18	18
6	Ampelgading	50	50	50	-	-	-
7	Poncokusumo	-	-	-	-	-	-
8	Wajak	-	-	-	-	-	-
9	Turen	-	-	-	-	-	-
10	Gondanglegi	-	-	-	23	23	23
11	Kalipare	-	-	-	76	76	76
12	Sumberpucung	-	-	-	124	124	135
13	Kepanjen	-	-	-	45	45	45
14	Bululawang	-	-	-	-	-	-
15	Tajinan	-	-	-	-	-	-
16	Tumpang	-	-	-	-	-	-
17	Jabung	-	-	-	-	-	-
18	Pakis	-	-	-	-	-	-
19	Pakisaji	-	-	-	-	-	-
20	Ngajum	-	-	-	-	-	-
21	Wagir	-	-	-	-	-	-
22	Dau	-	-	-	-	-	-
23	Karangploso	-	-	-	-	-	-
24	Singosari	-	-	-	-	-	-
25	Lawang	-	-	-	-	-	-
26	Pujon	-	-	-	-	-	-
27	Ngantang	-	-	-	138	138	148
28	Kasembon	-	-	-	-	-	-
29	Gedangan	46	46	46	5	5	5
30	Tirtoyudo	244	244	244	-	-	-
31	Kromengan	-	-	-	75	75	75
32	Wonosari	-	-	-	-	-	-
33	Pagelaran	-	-	-	26	26	26
Jumlah		4.035	4.035	4.035	663	663	684

Sumber : Dinas Perikanan Kabupaten Malang

Tabel 7.31 Pembenihan Ikan Rakyat di Kabupaten Malang

	2018	2019	2020
Jumlah Pembenihan Ikan Rakyat (Unit)	280	280	280
Jumlah Produksi Benih Ikan Rakyat (Ekor)	210.230.150	215.011.624	140.938.000
Nilai Produksi Benih Ikan Rakyat (Rp)	21.356.027.000	22.087.643.550	14.744.641.000

Sumber : Dinas Perikanan Kabupaten Malang




Gambar 7.19 Luas Panen, Produksi, dan Produktivitas Ubi jalar di Kabupaten Malang

Tabel 7.32 Luas Panen, Produksi, dan Produktivitas Ubi Jalar Menurut Kecamatan di Kabupaten Malang

No	Kecamatan	Luas Panen (Ha)			Produksi (Ton)			Produktivitas (Kw/Ha)		
		2018	2019	2020	2018	2019	2020	2018	2019	2020
1	Donomulyo	7	4	-	85	48,68	-	122,14	121,71	-
2	Pagak	-	1	16	-	12,17	191	-	121,71	121,71
3	Bantur	19	4	5	236	48,68	61	124,00	121,71	121,71
4	Sumbermanjing Wetan	-	-	16	-	-	195	-	-	121,71
5	Dampit	-	-	-	-	-	-	-	-	-
6	Ampelgading	-	-	-	-	-	-	-	-	-
7	Poncokusumo	2	14	3	23	166,64	35	122,14	121,71	121,71
8	Wajak	-	-	-	-	-	-	-	-	-
9	Turen	30	38	25	366	460,14	304	122,08	121,71	121,71
10	Gondanglegi	-	-	-	-	-	-	-	-	-

No.	Kecamatan	Luas Panen (Ha)			Produksi (Ton)			Produktivitas (Kw/Ha)		
		2018	2019	2020	2018	2019	2020	2018	2019	2020
11	Kalipare									
12	Sumberpucung	1	4,81	2	12,00	58,51	24	122,14	121,71	121,71
13	Kepanjen									
14	Bululawang									
15	Tajinan		3,00	28		36,51	345		121,71	
16	Tumpang	34	87,50	81	412,00	1.064,92	983	122,02	121,71	121,71
17	Jabung	82	94,00	134	1.001,00	1.144,05	1.629	121,35	121,71	121,71
18	Pakis	417	214,53	270	5.055,00	2.611,04	3.288	121,15	121,71	121,71
19	Pakisaji		4,00			48,68			121,71	
20	Ngajum	84	167,00	41	1.019,00	2.032,56	497	121,25	121,71	121,71
21	Wagir									
22	Dau									
23	Karangploso	21			255,00			121,25		
24	Singosari	10	12,81	15	120,00	155,88	179	121,38	121,71	121,71
25	Lawang	17	3,00	6	207,00	36,51	73	121,58	121,71	121,71
26	Pujon									
27	Ngantang	9			107,00			121,38		121,71
28	Kasembon							148,13		
29	Gedangan									
30	Tirtoyudo		5,00			60,86			121,71	
31	Kromengan	6	2,88	8	73,00	35,11	47	121,12	121,71	121,71
32	Wonosari		58,54	13		712,47	164		121,71	121,71
33	Pagelaran									
Jumlah		739	717,56	663	8.971,00	8.733,43	8.015	123,54	121,71	121,71

Sumber : Dinas Tanaman Pangan, Holtikultura, dan Perkebunan Kabupaten Malang

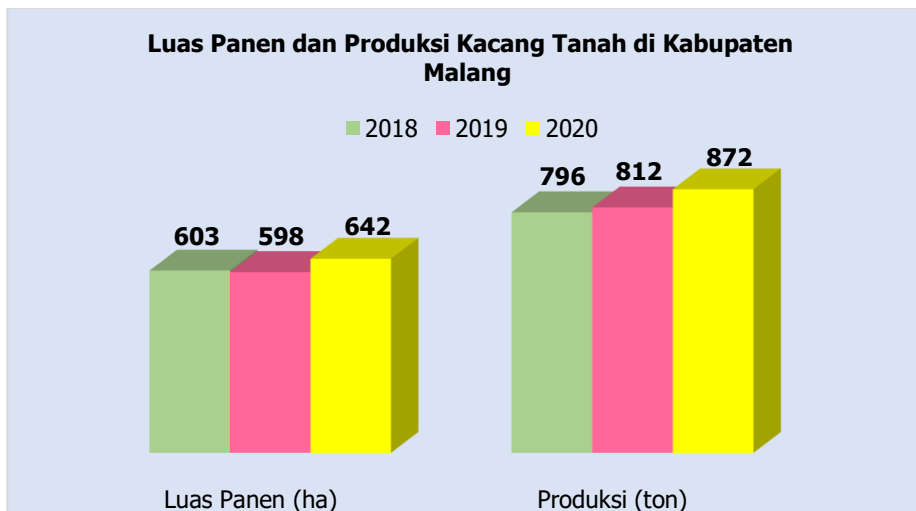


Gambar 7.20 Luas Panen, Produksi, dan Produktivitas Ubi Kayu di Kabupaten Malang

Tabel 7.33 Luas Panen, Produksi, dan Produktivitas Ubi Kayu Menurut Kecamatan di Kabupaten Malang

No.	Kecamatan	Luas Panen (Ha)			Produksi (Ton)			Produktivitas (Kw/Ha)		
		2018	2019	2020	2018	2019	2020	2018	2019	2020
1	Donomulyo	2	2.520	1.720	51.662	65.213	44.510	258,31	258,78	258,78
2	Pagak	274	95	61	6.947	2.455	1.575	253,14	258,78	258,78
3	Bantur	116	266	50	2.977	6.884	1.294	256,95	258,78	258,78
4	Sumbermanjing Wetan	305	46	144	15.747	1.190	3.726	516,29	258,78	258,78
5	Dampit	39			1.008			258,51		
6	Ampelgading	381	109	310	9.829	2.821	8.022	257,97	258,78	258,78
7	Poncokusumo	381	330	425	9.851	8.545	11.002	258,39	258,78	258,78
8	Wajak	30	43	74	776	1.113	1.915	258,73	258,78	258,78
9	Turen	113	74	77	2.942	1.911	1.986	260,32	258,78	258,78
10	Gondanglegi									
11	Kalipare	365	1.550	500	9.425	40.111	12.939	258,21	258,78	258,78
12	Sumberpucung	11	7	2	280	179	50	257,45	258,78	258,78
13	Kepanjen	9	5	1	231	124	25	258,65	258,78	258,78
14	Bululawang	66	53	46	1.709	1.372	1.190	258,87	258,78	258,78
15	Tajanan	46	68	37	1.189	1.760	957	258,49	258,78	258,78
16	Tumpang	63	7		1.630	181		258,75		
17	Jabung	495	515	602	12.811	13.318	15.569	258,64	258,78	258,78
18	Pakis	85	14	17	2.194	357	440	258,65	258,78	258,78
19	Pakisaji	14	8	8	725	207	206	518,17	258,78	258,78
20	Ngajum	75	123	83	1.938	3.186	2.150	258,43	258,78	258,78
21	Wagir	122			3.148			258,46		
22	Dau	6		6	155		155	258,60		258,78
23	Karangploso	34	4		879	104		258,60		
24	Singosari	94	21	16	2.429	534	408	258,42	258,78	258,78
25	Lawang	178	48	56	4.604	1.242	1.449	258,63	258,78	258,78
26	Pujon									
27	Ngantang	5			130			259,02		
28	Kasembon	27	25	39	698	647	1.009	258,67	258,78	258,78
29	Gedangan	455	331	332	11.760	8.566	8.591	258,45	258,78	258,78
30	Tirtoyudo	898	452	187	24.063	11.697	4.839	267,96	258,78	258,78
31	Kromengan	31	28	13	801	725	349	258,66	258,78	258,78
32	Wonosari	8	64	19	207	1.656	498	258,40	258,78	258,78
33	Pagelaran	4	5	5	104	129	129	259,02	258,78	258,78
Jumlah		4.732	6.810	4.830	182.849	176.226	124.983	275,35	258,78	258,78

Sumber : Dinas Tanaman Pangan, Hortikultura dan Perkebunan Kabupaten Malang



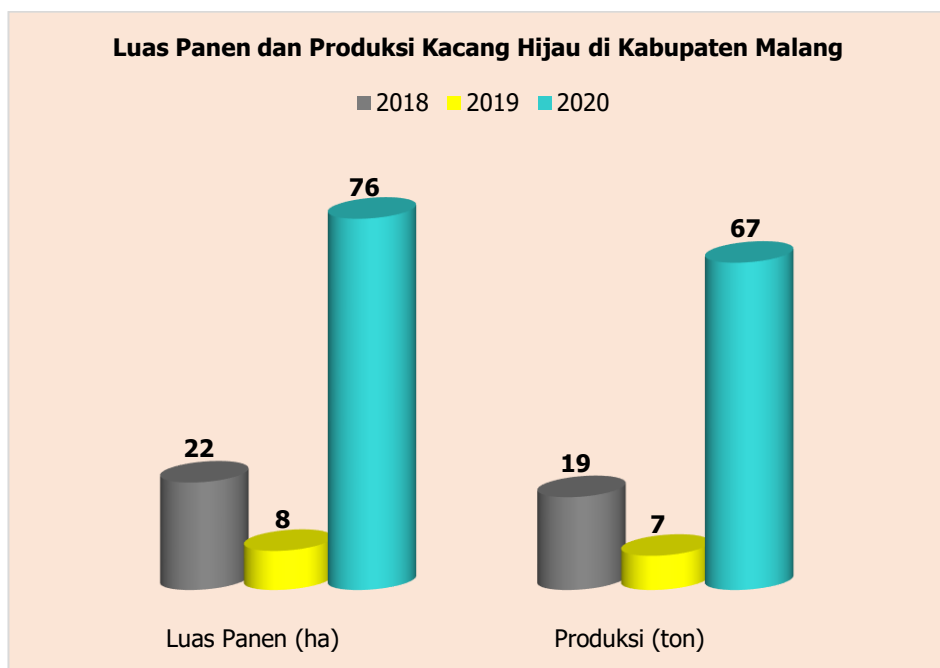
Gambar 7.21 Luas Panen, Produksi, dan Produktivitas Kacang Tanah di Kabupaten Malang Tahun 2018-2020

Tabel 7.34 Luas Panen, Produksi, dan Produktivitas Kacang Tanah Menurut Kecamatan di Kabupaten Malang

No	Kecamatan	Luas Panen (Ha)			Produksi (Ton)			Produktivitas (Kw/Ha)		
		2018	2019	2020	2018	2019	2020	2018	2019	2020
1	Donomulyo	123	200,00	167,00	182,00	271,20	226,00	14,77	13,56	13,56
2	Pagak	51	65,23	96,34	71,00	88,45	130,64	13,89	13,56	13,56
3	Bantur	33		20,00	47,00		27,12	14,26		13,56
4	Sumbermanjing Wetan		5,00			6,78			13,56	
5	Dampit									
6	Ampelgading									
7	Poncokusumo	4	4,00	3,00	6,00	5,42	4,00	14,18	13,56	13,56
8	Wajak	12	17,31		18,00	23,47		14,45	13,56	
9	Turen	62	67,69	94,00	88,00	91,79	127,00	14,29	13,56	13,56
10	Gondanglegi									
11	Kalipare	35	20,00	100,00	52,00	27,12	136,00	14,79	13,56	13,56
12	Sumberpucung	3	0,96	3,00	4,00	1,30	4,00	13,95	13,56	13,56
13	Kepanjen									
14	Bululawang			2,00			3,00			13,56
15	Tajinan	7		15,00	10,00		20,00	13,95		13,56
16	Tumpang									
17	Jabung									
18	Pakis		7,92	6,00		10,74	8,00		13,56	13,56
19	Pakisaji	8	7,00	3,00	11,00	9,49	4,00	14,20	13,56	13,56
20	Ngajum	21	18,42	42,00	31,00	24,98	58,00	14,68	13,56	13,56
21	Wagir	38	88,85		54,00	120,48		14,21	13,56	
22	Dau	25	10,00	22,00	37,00	13,56	30,00	14,80	13,56	13,56

No.	Kecamatan	Luas Panen (Ha)			Produksi (Ton)			Produktivitas (Kw/Ha)		
		2018	2019	2020	2018	2019	2020	2018	2019	2020
23	Karangploso	20								
24	Singosari	11	5,85	19,00	15,00	7,93	26,00	13,60	13,56	13,56
25	Lawang	37	6,00	4,00	53,00	8,14	5,00	14,31	13,56	13,56
26	Pujon									
27	Ngantang									
28	Kasembon									
29	Gedangan	80	43,00	41,00	110,00	58,31	56,00	13,76	13,56	13,56
30	Tirtoyudo	28	7,85			10,64			13,56	
31	Kromengan	5	22,38	5,00	7,00	30,35	7,00	14,28	13,56	13,56
32	Wonosari		1,00			1,36			13,56	
33	Pagelaran									
Jumlah		603	598,46	642,34	796,00	811,51	871,76	14,26	13,56	13,56

Sumber : Dinas Tanaman Pangan, Holtikultura, dan Perkebunan Kabupaten Malang

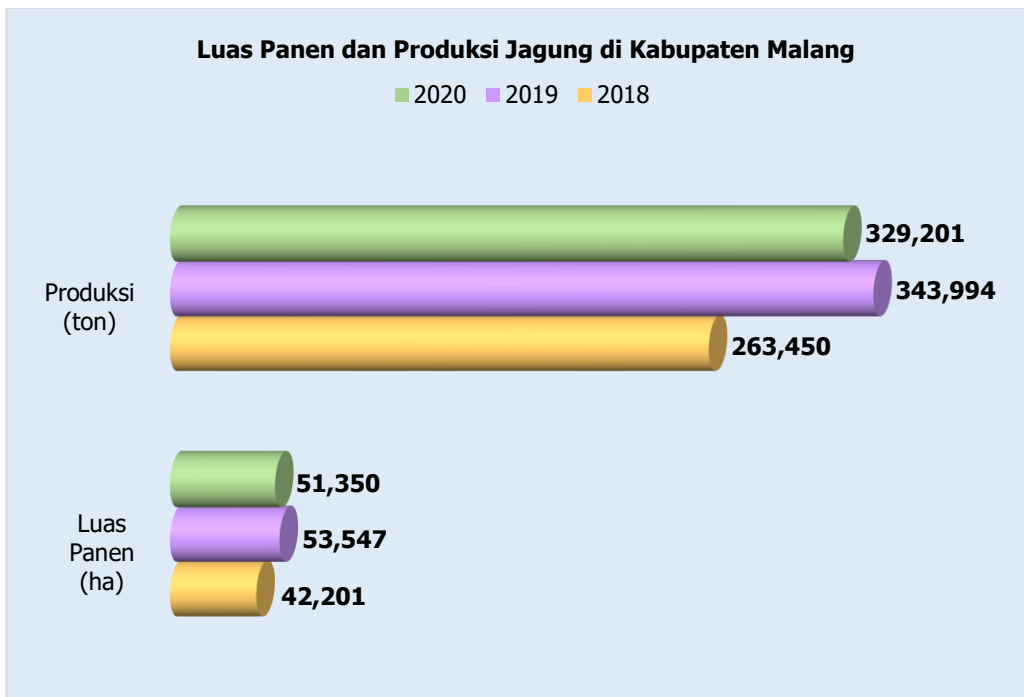


Gambar 7.22 Luas Panen, Produksi, dan Produktivitas Kacang Hijau di Kabupaten Malang Tahun 2018-2020

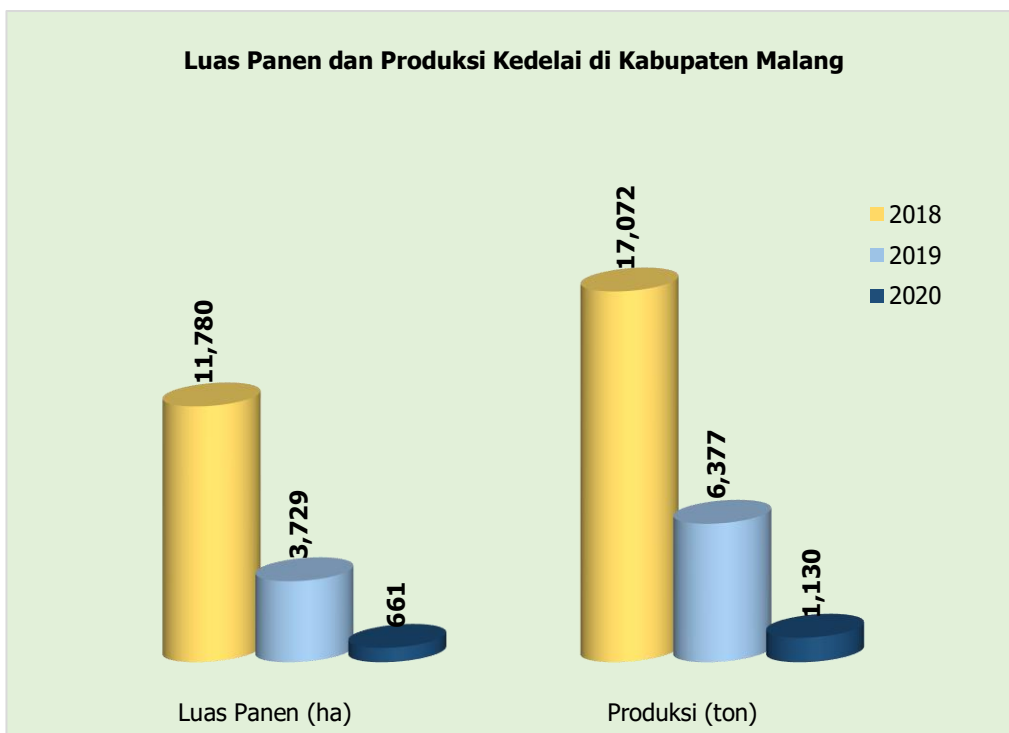
Tabel 7.35 Luas Panen, Produksi, dan Produktivitas Kacang Hijau Menurut Kecamatan di Kabupaten Malang

No	Kecamatan	Luas Panen (Ha)			Produksi (Ton)			Produktivitas (Kw/Ha)		
		2018	2019	2020	2018	2019	2020	2018	2019	2020
1	Donomulyo	22	8	-	19	7	-	8.75	8.75	-
2	Pagak	-	-	28	-	-	25	-	-	8.75
3	Bantur	-	-	-	-	-	-	-	-	-
4	Sumbermanjing	-	-	-	-	-	-	-	-	-
5	Wetan	-	-	-	-	-	-	-	-	-
6	Dampit	-	-	-	-	-	-	-	-	-
7	Ampelgading	-	-	-	-	-	-	-	-	-
8	Poncokusumo	-	-	-	-	-	-	-	-	-
9	Wajak	-	-	-	-	-	-	-	-	-
10	Turen	-	-	-	-	-	-	-	-	-
11	Gondanglegi	-	-	-	-	-	-	-	-	-
12	Kalipare	-	-	-	-	-	-	-	-	-
13	Sumberpucung	-	-	-	-	-	-	-	-	-
14	Kepanjen	-	-	-	-	-	-	-	-	-
15	Bululawang	-	-	2	-	-	2	-	-	8.75
16	Tajinan	-	-	-	-	-	-	-	-	-
17	Tumpang	-	-	-	-	-	-	-	-	-
18	Jabung	-	-	-	-	-	-	-	-	-
19	Pakis	-	-	-	-	-	-	-	-	-
20	Pakisaji	-	-	-	-	-	-	-	-	-
21	Ngajum	-	-	-	-	-	-	-	-	-
22	Wagir	-	-	-	-	-	-	-	-	-
23	Dau	-	-	-	-	-	-	-	-	-
24	Karangploso	-	-	-	-	-	-	-	-	-
25	Singosari	-	-	-	-	-	-	-	-	-
26	Lawang	-	-	-	-	-	-	-	-	-
27	Pujon	-	-	-	-	-	-	-	-	-
28	Ngantang	-	-	-	-	-	-	-	-	-
29	Kasembon	-	-	-	-	-	-	-	-	-
30	Gedangan	-	-	40	-	-	35	-	-	8.75
31	Tirtoyudo	-	-	-	-	-	-	-	-	-
32	Kromengan	-	-	-	-	-	-	-	-	-
33	Wonosari	-	-	-	-	-	-	-	-	-
33	Pagelaran	-	-	6	-	-	5	-	-	8.75
Jumlah		22	8	76	19	7	67	8.75	8.75	8.75

Sumber : Dinas Tanaman Pangan, Holtikultura, dan Perkebunan Kabupaten Malang



Gambar 7.23 Luas Panen, Produksi, dan Produktivitas Jagung di Kabupaten Malang Tahun 2018-2020



Gambar 7.24 Luas Panen, Produksi, dan Produktivitas Kedelai di Kabupaten Malang Tahun 2018-2020

Tabel 7.36 Luas Panen, Produksi, dan Produktivitas Jagung Menurut Kecamatan di Kabupaten Malang

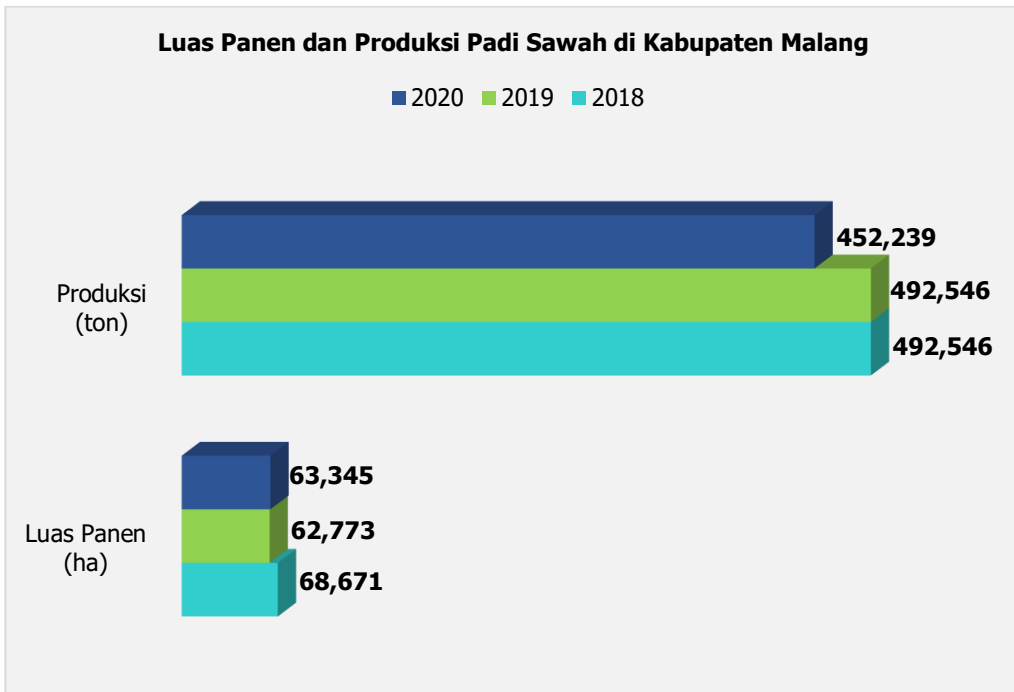
No	Kecamatan	Luas Panen (Ha)			Produksi (Ton)			Produktivitas (Kw/Ha)		
		2018	2019	2020	2018	2019	2020	2018	2019	2020
1	Donomulyo	1.425,8	9.241,3	9.905,6	64.973,3	59.440,2	63.118,7	62,32	64,32	63,72
2	Paqak	1.398,6	2.422,8	2.898,4	8.699,2	15.797,1	18.469,0	62,20	65,20	63,72
3	Bantar	884,7	3.427,3	5.435,9	5.547,0	21.489,9	34.084,1	62,70	62,70	62,70
4	Sumbermanjing Wetan	724,0	1.692,0	1.084,0	4.540,8	10.950,3	6.796,9	62,72	64,72	62,70
5	Dampit	858,5	1.148,2	1.375,0	5.394,8	7.330,4	8.778,1	62,84	63,84	63,84
6	Ampelgading	390,1	367,9	212,2	2.419,1	2.355,1	1.358,4	62,02	64,02	64,02
7	Poncokusumo	3.530,1	4.471,9	4.669,7	21.950,7	29.148,0	30.437,8	62,18	65,18	65,18
8	Wajak	5.642,1	6.056,3	4.192,5	35.050,0	38.834,3	27.327,3	62,12	64,12	65,18
9	Turen	1.079,8	1.389,1	1.463,8	6.705,0	9.181,2	9.674,5	62,09	66,09	66,09
10	Gondanglegi	1.072,1	1.738,4	1.583,6	6.743,1	10.934,1	9.960,4	62,90	62,90	62,90
11	Kalipare	3.855,0	4.901,0	3.538,0	24.178,6	31.229,2	22.544,2	62,72	63,72	63,72
12	Sumberpucung	935,0	747,2	559,6	5.839,5	4.816,2	3.607,0	62,46	64,46	64,46
13	Kepanjen	69,2	109,6	51,9	431,7	716,4	339,4	62,36	65,36	65,36
14	Bululawang	245,3	223,6	272,2	1.537,1	1.445,7	1.798,9	62,66	64,66	66,09
15	Tajinan	1.071,0	1.396,1	915,8	6.669,4	8.973,2	5.886,1	62,27	64,27	64,27
16	Tumpang	2.382,0	2.735,7	2.399,2	14.798,2	17.542,9	15.420,8	62,13	64,13	64,27
17	Jabung	953,5	993,6	904,6	5.965,4	6.712,9	6.111,6	62,56	67,56	67,56
18	Pakis	328,1	149,8	84,5	2.052,0	936,8	543,4	62,53	62,53	64,27
19	Pakisaji	66,1	173,5	66,5	413,9	1.104,0	423,0	62,64	63,64	63,64
20	Ngajum	397,3	513,8	495,3	2.492,8	3.377,9	3.192,5	62,74	65,74	64,46
21	Wagir	270,5	646,2	376,8	1.681,7	4.146,9	2.417,7	62,17	64,17	64,17
22	Dau	1.094,8	679,6	650,3	6.850,9	4.252,5	4.069,4	62,58	62,58	62,58
23	Karangploso	0,0	0,0	49,0	0,0	0,0	310,4	62,99	64,99	63,34
24	Singosari	560,9	962,5	509,5	3.552,4	6.095,8	3.226,7	63,34	63,34	63,34
25	Lawang	1.011,0	1.018,0	682,2	6.437,7	6.482,3	4.609,4	63,68	63,68	67,56
26	Pujon	645,0	955,0	1.265,0	4.029,6	6.348,3	8.409,0	62,47	66,47	66,47
27	Ngantang	491,2	766,3	1.448,6	3.063,9	4.779,8	9.035,2	62,37	62,37	62,37
28	Kasembon	210,0	632,0	624,0	1.331,4	4.007,0	3.956,3	63,40	63,40	63,40
29	Gedangan	537,7	1.562,3	1.013,3	3.436,9	9.986,5	6.353,4	63,92	63,92	62,70
30	Tirtoyudo	583,6	954,7	905,5	3.620,5	6.018,3	5.780,9	62,04	63,04	63,84
31	Kromengan	153,1	590,5	207,7	951,8	3.849,0	1.338,7	62,18	65,18	64,46
32	Wonosari	117,9	99,6	312,5	733,1	669,3	2.099,5	62,19	67,19	67,19
33	Pagelaran	217,3	781,7	1.197,1	1.358,4	5.043,0	7.722,7	62,51	64,51	64,51
Jumlah		42.201,0	53.547,4	51.349,6	263.450,0	343.994,3	329.201,3	62,58	64,36	64,37

Dinas Tanaman Pangan, Hortikultura dan Perkebunan Kabupaten Malang

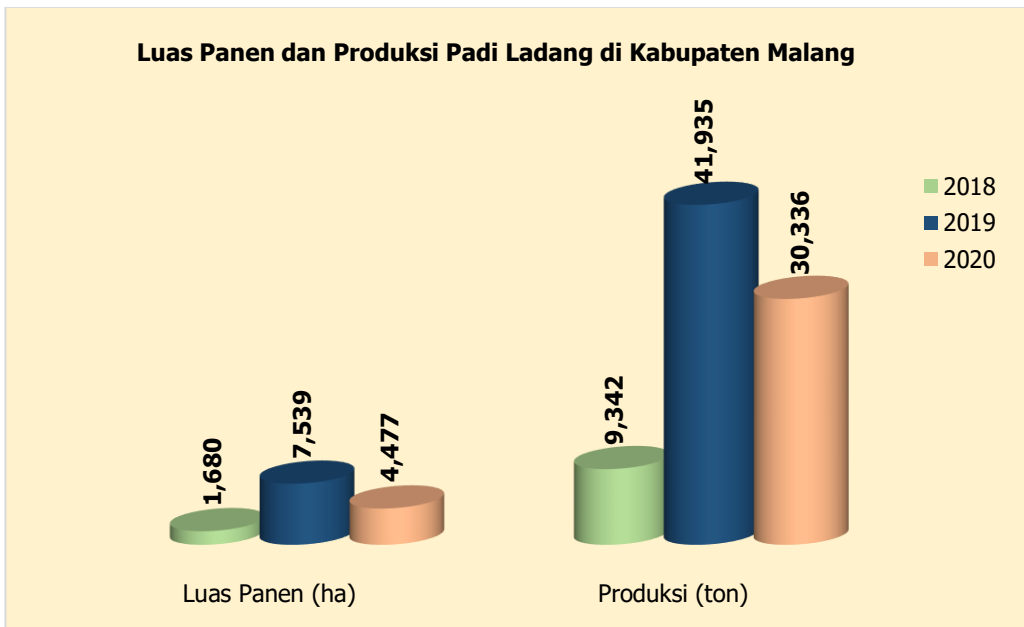
Tabel 7.37 Luas Panen, Produksi, dan Produktivitas Kedelai Menurut Kecamatan di Kabupaten Malang

No	Kecamatan	Luas Panen (Ha)			Produksi (Ton)			Produktivitas (Kw/Ha)		
		2018	2019	2020	2018	2019	2020	2018	2019	2020
1	Donomulyo	3.429,00	2.150,00	50,00	5.071,49	3.676,50	85,50	14,79	17,10	17,10
2	Pagak	1.049,77	145,38	0,96	1.492,77	248,61	1,64	14,22	17,10	17,10
3	Bantur	1.076,00	59,00	8,00	1.537,60	100,89	13,68	14,29	17,10	17,10
4	Sumbermanjing Wetan	1.085,00			1.550,47			14,29		
5	Dampit									
6	Ampelgading	32,00	133,00		46,37	227,43		14,49	17,10	
7	Poncokusumo		5,00			8,55			17,10	
8	Wajak	499,77			729,16			14,59		
9	Turen	295,42			431,02			14,59		
10	Gondanglegi		384,60			657,67			17,10	
11	Kalipare	1.107,00	403,00	500,00	1.592,97	689,13	855,00	14,39	17,10	17,10
12	Sumberpucung	150,96	127,88		219,49	218,67		14,54	17,10	
13	Kepanjen	7,69	25,00	6,00	11,17	42,75	10,00	14,52	17,10	17,10
14	Bululawang									
15	Tajinan	25,00			36,33			14,53		
16	Tumpang	171,30			244,79			14,29		
17	Jabung	527,92			754,40			14,29		
18	Pakis	16,35	65,73		23,33	112,40		14,27	17,10	
19	Pakisaji									
20	Ngajum									
21	Wagir	51,73	5,00		75,11	8,55		14,52	17,10	
22	Dau	20,00	80,00		29,18	136,80		14,59	17,10	
23	Karangploso									
24	Singosari	14,00			20,15			14,39		
25	Lawang	23,00			33,56			14,59		
26	Pujon		80,00			136,80			17,10	
27	Nqantang	14,42			20,54			14,24		
28	Kasembon	80,00			113,68			14,21		
29	Gedangan	1.455,68			2.094,73			14,39		
30	Tirtoyudo	321,00		94,00	468,34		161,00	14,59		17,10
31	Kromengan	264,46	20,85		384,26	35,65		14,53	17,10	
32	Wonosari	30,00			43,59			14,53		
33	Pagelaran	32,77	45,00	2,00	47,48	76,95	3,00	14,49	17,10	17,10
Jumlah		11.780,24	3.729,44	660,96	17.071,96	6.377,34	1.129,82	14,45	17,10	17,10

Dinas Tanaman Pangan, Hortikultura dan Perkebunan Kabupaten Malang



Gambar 7.25 Luas Panen, Produksi, dan Produktivitas Padi Sawah di Kabupaten Malang Tahun 2018-2020



Gambar 7.26 Luas Panen, Produksi, dan Produktivitas Padi Ladang di Kabupaten Malang Tahun 2018-2020

Tabel 7.38 Luas Panen, Produksi, dan Produktivitas Padi Sawah Menurut Kecamatan di Kabupaten Malang

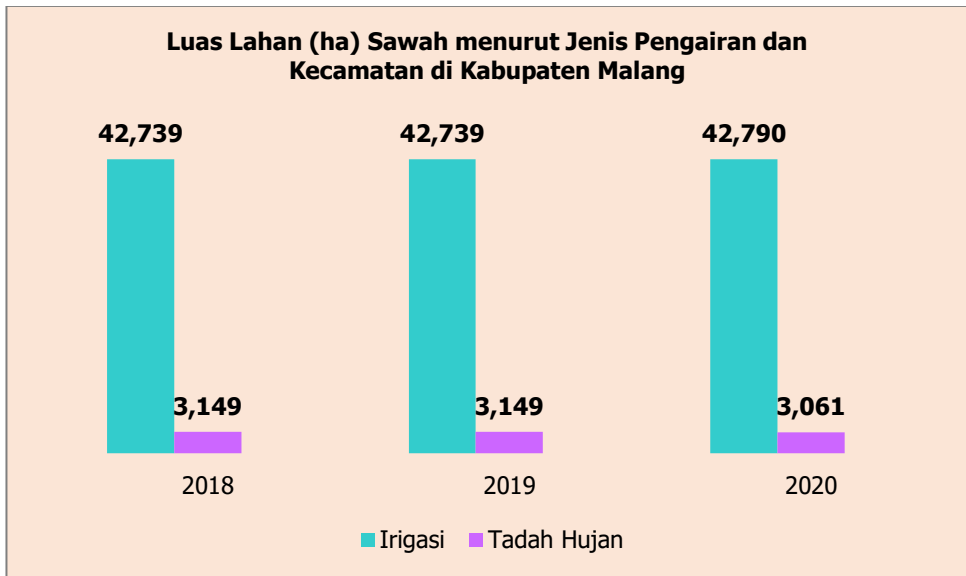
No.	Kecamatan	Luas Panen (Ha)		Produksi (Ton)		Produktivitas (Kw/Ha)	
		2018	2019	2020	2018	2019	2020
1	Donomulyo	4.154,6	2.882,6	3.011,0	28.675,3	21.315,0	69,02
2	Paqak	1.374,0	1.365,3	854,8	9.317,0	6.001,4	67,81
3	Bantar	2.910,5	3.008,5	2.534,5	19.479,7	17.854,9	66,93
4	Sumbermanjing Wetan	1.047,1	1.044,2	1.479,7	7.236,2	10.490,9	69,11
5	Dampit	4.039,3	3.543,1	3.990,2	28.616,1	28.627,2	70,85
6	Ampelgading	1.101,9	1.085,5	1.086,5	7.424,4	7.535,9	67,38
7	Poncokusumo	1.727,8	1.542,2	1.825,9	12.106,8	12.881,6	70,07
8	Wajak	2.154,7	1.918,2	1.671,1	15.320,1	11.856,4	71,10
9	Turen	3.075,8	2.297,0	2.373,9	22.908,8	17.527,6	74,48
10	Gondanglegi	2.513,4	2.688,4	2.651,8	19.006,0	19.120,5	75,62
11	Kalipare	3.010,5	2.692,2	2.074,0	21.056,8	14.692,9	69,95
12	Sumberpucung	2.286,4	2.199,9	1.378,8	16.679,6	10.160,3	72,95
13	Kepanjen	4.564,2	3.342,2	4.158,5	34.656,3	30.814,4	75,93
14	Bululawang	1.616,3	1.656,7	1.616,3	11.976,6	11.566,6	74,10
15	Tajanan	1.908,6	1.552,8	1.663,4	13.381,7	11.745,2	70,11
16	Tumpang	1.874,9	1.755,7	1.949,9	13.203,2	13.947,8	70,42
17	Jabung	1.731,7	1.256,7	1.081,7	12.125,1	7.621,9	70,02
18	Pakis	2.197,0	2.499,9	2.528,7	16.385,4	17.926,3	74,58
19	Pakisaji	2.483,6	2.571,1	2.552,8	18.485,1	18.528,9	74,43
20	Ngajum	2.489,3	2.655,7	2.993,1	17.608,1	21.038,8	70,73
21	Waqir	725,0	535,6	771,1	5.071,8	5.410,2	69,96
22	Dau	316,3	339,4	362,5	2.253,7	2.555,3	71,25
23	Karangploso	2.293,2	2.436,4	2.590,3	15.994,9	18.471,3	69,75
24	Singosari	4.308,5	3.803,7	3.597,9	32.375,2	25.595,7	75,14
25	Lawang	1.552,8	1.370,1	1.152,8	11.695,6	8.207,4	75,32
26	Pujon	38,5	136,5	39,4	267,8	274,6	69,64
27	Nqantang	952,8	877,8	957,7	6.736,7	6.918,1	70,70
28	Kasambon	1.912,4	1.874,9	1.880,7	13.520,9	13.215,6	70,70
29	Gedangan	818,2	717,3	834,6	5.394,6	5.850,4	65,93
30	Tirtoyudo	1.050,9	899,0	942,3	7.409,1	7.409,1	70,50
31	Kromengan	2.453,7	2.547,0	2.367,2	17.045,0	16.698,3	69,47
32	Wonosari	1.612,4	1.403,8	1.769,2	11.261,2	12.389,4	69,84
33	Pagelaran	2.374,9	2.273,9	2.602,8	17.870,9	18.711,4	75,25
	Jumlah	68.671,3	62.773,5	63.345,1	492.545,9	452.238,8	71,18
					492.545,9	452.238,8	70,91

Dinas Tanaman Pangan, Hortikultura dan Perkebunan Kabupaten Malang

Tabel 7.39 Luas Panen, Produksi, dan Produktivitas Padi Ladang Menurut Kecamatan di Kabupaten Malang

No.	Kecamatan	Luas Panen (Ha)		Produksi (Ton)		Produktivitas (Kw/Ha)				
		2018	2019	2020	2018	2019	2020	2018	2019	2020
1	Donomulyo	1.094,0	3.786,0	3.257,0	6.078,6	21.036,3	22.017,3	55,56	55,56	67,60
2	Paqak	224,0	735,0	410,0	1.248,3	4.096,0	2.765,5	55,73	55,73	67,45
3	Bantur		300,0	315,0		1.669,5	2.186,4	55,65	55,65	69,41
4	Sumbermanjing Wetan		905,0	94,0		5.028,2	657,0	56	56	69,90
5	Dampit									
6	Ampelgading									
7	Poncokusumo			230,0			1.532,3			67
8	Wajak									
9	Turen									
10	Gondanglegi									
11	Kalipare	18,0	500,0	21,0	100,0	2.778,2	141,5	55,56	55,56	67,37
12	Sumberpucung									
13	Kepanjen									
14	Bululawang									
15	Tajinan									
16	Tumpang									
17	Jabung									
18	Pakis									
19	Pakisaji									
20	Ngajum									
21	Wagir									
22	Dau									
23	Karangploso									
24	Singosari	217,0	132,0		1.205,7	736,0		55,56	55,56	
25	Lawang									
26	Pujon									
27	Ngantang	10,0			55,6			55,56	55,56	
28	Kasembon									
29	Gedangan	117,0	756,0	138,0	654,0	4.225,7	962,1	55,90	55,90	69,72
30	Tirtoyudo		425,0			2.365,1		56	56	
31	Kromengan			12,0			74,1			62
32	Wonosari									
33	Pagelaran									
Jumlah		1.680,0	7.539,0	4.477,0	9.342,2	41.935,0	30.336,2	55,65	55,67	67,48

Dinas Tanaman Pangan, Hortikultura dan Perkebunan Kabupaten Malang



Gambar 7.27 Luas Lahan (ha) Sawah Menurut Jenis Pengairan dan Kecamatan di Kabupaten Malang Tahun 2018-2020

Tabel 7.40 Luas Lahan (ha) Sawah Dirinci menurut Jenis Pengairan dan Kecamatan di Kabupaten

No	Kecamatan	2018			2019			2020		
		Irigasi	Jumlah	Tadah Hujan	Irigasi	Jumlah	Tadah Hujan	Irigasi	Jumlah	Tadah Hujan
1	Donomulyo	2.017	2.017		2.017	2.017		2.017	2.017	
2	Paqak	470	530	60	470	530	60	466	526	60
3	Bantur	995	1.253	258	995	1.253	258	995	1.253	258
4	Sumbermanjing Wetan	615	849	234	615	849	234	418	849	431
5	Dampit	1.299	1.299		1.299	1.299		1.299	1.299	
6	Ampelqading	316	407	91	316	407	91	316	407	91
7	Poncokusumo	1.352	1.468	116	1.352	1.468	116	1.468	1.468	
8	Wajak	1.301	1.301		1.301	1.301		1.301	1.301	
9	Turen	2.248	2.248		2.248	2.248		2.248	2.248	
10	Gondanglegi	2.969	2.969		2.969	2.969		2.969	2.969	
11	Kalipare	1.887	2.907	1.020	1.887	2.907	1.020	1.887	2.907	1.020
12	Sumberpucung	1.692	1.692		1.692	1.692		1.692	1.692	
13	Kepanjen	2.152	2.152		2.152	2.152		2.152	2.152	
14	Bululawang	1.677	1.677		1.677	1.677		1.677	1.677	
15	Tajinan	1.731	1.731		1.731	1.731		1.731	1.731	
16	Tumpang	1.324	1.324		1.324	1.324		1.324	1.324	
17	Jabung	1.192	1.225	33	1.192	1.225	33	1.165	1.165	
18	Pakis	1.713	1.713		1.713	1.713		1.713	1.713	
19	Pakisaji	1.473	1.473		1.473	1.473		1.458	1.458	
20	Ngajum	1.692	1.692		1.692	1.692		1.692	1.692	
21	Wagir	1.127	1.127		1.127	1.127		1.127	1.127	
22	Dau	428	448	20	428	448	20	428	448	20
23	Karangploso	1.133	1.133		1.133	1.133		1.133	1.133	
24	Singosari	1.322	1.322		1.322	1.322		1.322	1.322	
25	Lawang	640	640		640	640		640	640	
26	Pujon	865	1.285	420	865	1.285	420	865	1.285	420
27	Ngantang	936	981	45	936	981	45	981	981	
28	Kasembon	673	673		673	673		715	715	
29	Gedangan	408	761	761	408	761	761	499	761	761
30	Tirtoyudo	1.522	499	91	1.522	499	91	1.522	499	
31	Kromengan	920	920		920	920		920	920	
32	Wonosari	2.650	2.650		2.650	2.650		2.650	2.650	
33	Pagelaran	42.739	45.888	3.149	42.739	45.888	3.149	42.790	45.851	3.061
Jumlah		42.739	45.888	3.149	42.739	45.888	3.149	42.790	45.851	3.061

Dinas Tanaman Pangan, Hortikultura dan Perkebunan Kabupaten Malang

Tabel 7.41 Produksi Bayam, Kangkung, dan Buncis Menurut Kecamatan di Kabupaten Malang

No	Kecamatan	Bayam			Kangkung			Buncis		
		2018	2019	2020	2018	2019	2020	2018	2019	2020
1	Donomulyo	89,2	73,1	57,9	146,4	251,0	165,1	0,0	0,0	0,0
2	Paqak	0,0	0,0	0,0	0,0	0,0	0,0	0,0	0,0	0,0
3	Baitur	141,0	0,0	0,0	47,0	0,0	0,0	0,0	0,0	0,0
4	Sumbermanjing Wetan	0,0	0,0	0,0	0,0	0,0	0,0	0,0	0,0	0,0
5	Dampit	0,0	0,0	901,0	0,0	0,0	0,0	0,0	158,8	0,0
6	Ampelgading	0,0	0,0	0,0	0,0	0,0	0,0	209,5	445,9	86,4
7	Poncokusumo	74,0	71,2	3,0	197,0	197,4	198,0	2.292,0	2.787,2	2.892,5
8	Wajak	0,0	0,0	0,0	0,0	0,0	0,0	2.435,0	2.498,0	1.282,5
9	Turen	30,3	23,5	15,0	71,0	52,0	40,0	271,9	373,5	303,2
10	Gondanglegi	0,0	0,0	0,0	0,0	0,0	0,0	0,0	16,0	0,0
11	Kalipare	43,5	7,5	5,0	142,0	0,0	135,0	567,5	276,5	0,0
12	Sumberpucung	0,0	0,0	6,2	136,5	120,2	40,0	49,0	52,7	26,4
13	Kepanjen	0,0	0,0	0,0	0,0	0,0	0,0	0,0	0,0	0,0
14	Bululawang	0,0	0,0	0,0	0,0	0,0	0,0	0,0	0,0	0,0
15	Tajinan	0,0	0,0	27,2	526,5	256,2	158,0	914,5	140,3	165,8
16	Tumpang	1.863,7	2.756,4	1.527,0	4.003,1	6.613,8	7.364,3	785,1	1.047,4	1.755,5
17	Jabung	0,0	0,0	0,0	0,0	0,0	0,0	0,0	0,0	0,0
18	Pakis	1.247,0	2.241,0	1.492,1	4.574,5	2.634,0	2.838,7	64,0	196,5	106,6
19	Pakisaji	0,0	0,0	0,0	0,0	0,0	0,0	0,0	0,0	0,0
20	Ngajum	0,0	0,0	0,0	0,0	64,5	0,0	0,0	0,0	0,0
21	Wagir	0,0	0,0	0,0	0,0	0,0	0,0	0,0	0,0	0,0
22	Dau	0,0	0,0	0,0	0,0	0,0	0,0	223,0	152,0	110,4
23	Karangploso	426,0	572,7	143,2	1.319,5	1.079,0	391,8	856,5	655,0	650,8
24	Singosari	0,0	22,0	31,4	12,0	11,2	81,6	26,1	58,8	69,6
25	Lawang	0,0	0,0	0,0	0,0	0,0	0,0	0,0	50,1	37,1
26	Pujon	0,0	0,0	924,0	0,0	0,0	0,0	0,0	707,5	1.018,7
27	Ngantang	0,0	0,0	689,0	0,0	0,0	0,0	698,0	687,1	1.880,0
28	Kasembon	0,0	0,0	0,0	0,0	0,0	0,0	0,0	0,0	0,0
29	Gedangan	0,0	0,0	0,0	0,0	0,0	0,0	0,0	0,0	0,0
30	Tirtoyudo	0,0	0,0	0,0	0,0	0,0	0,0	0,0	0,0	0,0
31	Kromengan	0,0	60,6	6,1	0,0	152,2	58,0	2,0	6,5	25,8
32	Wonosari	0,0	0,0	0,0	0,0	0,0	0,0	0,0	0,0	0,0
33	Pagelaran	0,0	0,0	0,0	0,0	0,0	0,0	0,0	0,0	0,0
Jumlah		3.914,7	5.828,0	5.828,1	11.175,5	11.431,5	11.470,5	9.394,1	10.309,8	10.411,3

Dinas Tanaman Pangan, Hortikultura dan Perkebunan Kabupaten Malang

Tabel 7.42 Produksi Kacang Panjang, Tomat, dan Ketimun Menurut Kecamatan di Kabupaten Malang (Ton)

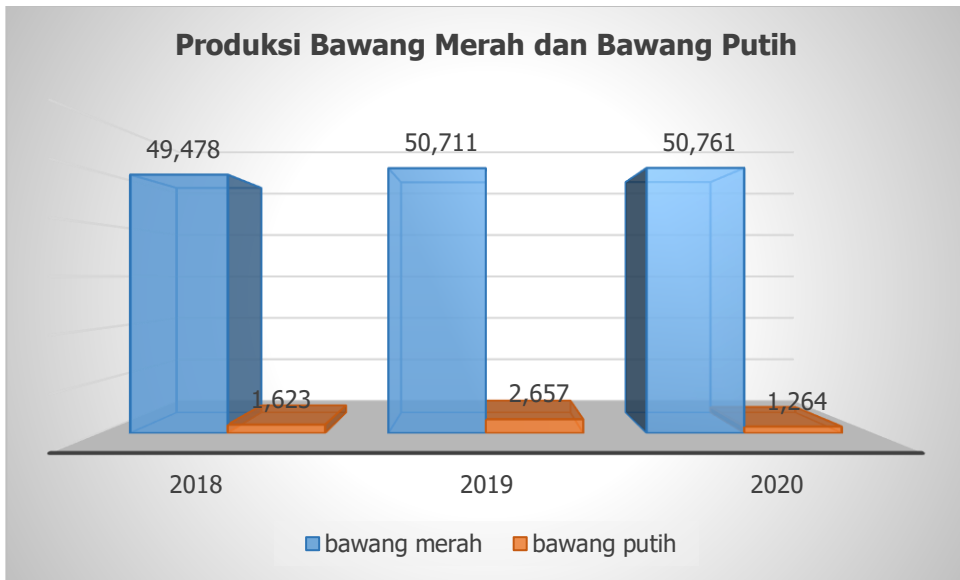
No	Kecamatan	Kacang Panjang			Tomat			Ketimun		
		2018	2019	2020	2018	2019	2020	2018	2019	2020
1	Donomulyo	258,2	188,1	285,6	155,5	182,7	151,3	0,0	0,0	0,0
2	Paqak	268,2	365,1	382,2	0,0	0,0	0,0	0,0	0,0	0,0
3	Bantur	652,5	0,0	0,0	1.248,3	0,0	0,0	310,2	0,0	0,0
4	Sumbermanjing Wetan	0,0	0,0	0,0	0,0	0,0	0,0	0,0	0,0	0,0
5	Dampit	306,5	262,9	247,9	169,0	498,7	1.031,2	0,0	97,0	455,9
6	Ampelgading	0,0	0,0	0,0	2.005,0	818,9	518,2	0,0	0,0	0,0
7	Poncokusumo	1.814,8	2.391,0	2.047,1	8.392,5	11.838,0	10.374,3	3.878,0	3.839,0	2.269,9
8	Wajak	704,5	621,8	525,4	4.795,5	6.094,7	4.622,5	3.433,5	3.549,5	3.315,0
9	Turen	227,2	316,8	406,4	573,3	527,7	827,4	159,6	281,1	349,6
10	Gondanglegi	33,6	126,9	45,4	127,0	211,3	68,5	0,0	147,3	99,0
11	Kalipare	167,5	52,0	67,1	518,0	637,5	0,0	80,0	501,0	115,0
12	Sumberpucung	95,0	69,0	41,4	78,6	38,8	109,5	106,0	66,0	33,8
13	Kepanjen	0,0	0,0	0,0	0,0	0,0	0,0	0,0	0,0	0,0
14	Bululawang	36,5	56,8	10,5	73,6	39,0	69,0	0,0	0,0	50,0
15	Tajinan	1.010,5	185,3	315,3	2.234,6	439,1	383,5	813,5	141,5	144,0
16	Tumpang	863,5	3.221,0	2.890,9	800,5	2.845,2	3.065,2	1.443,9	1.826,6	3.120,0
17	Jabung	121,7	0,0	0,0	404,0	252,1	345,2	0,0	0,0	0,0
18	Pakis	1.241,7	126,9	325,9	135,3	237,6	214,6	24,0	187,3	126,8
19	Pakisaji	39,5	48,0	34,3	54,5	0,0	65,0	0,0	0,0	0,0
20	Ngajum	0,0	0,0	0,0	0,0	0,0	30,0	0,0	0,0	0,0
21	Wagir	0,0	0,0	181,4	290,0	252,9	278,4	0,0	0,0	0,0
22	Dau	303,5	310,0	225,0	1.147,0	1.081,5	627,5	596,0	404,0	280,4
23	Karangploso	887,5	892,5	539,5	2.373,0	2.141,9	1.289,0	523,5	504,7	452,0
24	Singosari	38,0	54,5	63,8	16,5	39,4	79,6	3,0	33,1	46,9
25	Lawang	94,3	173,9	104,7	97,0	24,8	31,5	0,0	0,0	0,0
26	Pujon	509,4	1.436,9	1.428,8	1.534,7	2.658,8	6.271,4	0,0	0,0	0,0
27	Ngantang	386,0	551,4	121,6	3.189,5	1.908,6	2.422,3	0,0	0,0	0,0
28	Kasembon	582,0	54,1	178,1	392,5	0,0	0,0	0,0	0,0	0,0
29	Gedangan	0,0	0,0	0,0	0,0	0,0	0,0	0,0	0,0	0,0
30	Tirtoyudo	0,0	177,6	125,2	312,9	972,4	162,7	0,0	0,0	0,0
31	Kromengan	30,9	171,5	61,2	49,7	92,2	64,0	0,0	36,5	0,0
32	Wonosari	290,5	240,6	0,0	0,0	0,0	0,0	20,0	0,0	0,0
33	Pagelaran	101,5	148,4	146,7	192,8	170,3	224,4	45,2	95,9	29,0
Jumlah		11.065,0	12.243,0	10.801,4	31.360,8	34.004,1	33.326,2	11.436,4	11.710,5	10.887,3

Dinas Tanaman Pangan, Hortikultura dan Perkebunan Kabupaten Malang

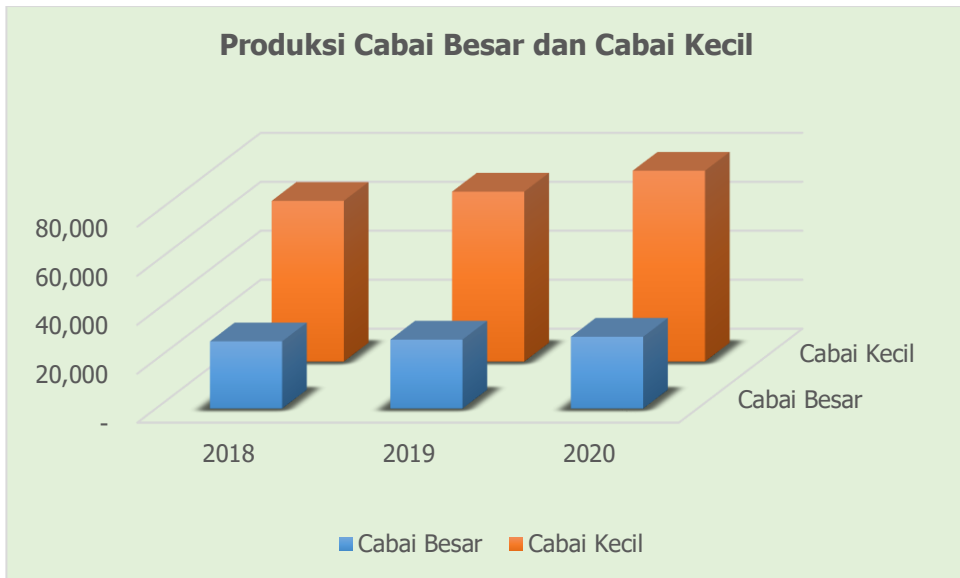
Tabel 7.43 Produksi Kembang Kol dan Terung Menurut Kecamatan di Kabupaten Malang (Ton)

No	Kecamatan	Kembang Kol			Terung		
		2018	2019	2020	2018	2019	2020
1	Donomulyo	0,0	0,0	0,0	155,5	413,1	309,3
2	Pagak	0,0	0,0	0,0	0,0	0,0	0,0
3	Bantur	0,0	0,0	0,0	761,4	0,0	0,0
4	Sumbermanjing Wetan	0,0	0,0	0,0	0,0	0,0	0,0
5	Dampit	0,0	0,0	0,0	0,0	360,2	525,9
6	Ampelgading	0,0	0,0	0,0	0,0	0,0	0,0
7	Poncokusumo	0,0	0,0	0,0	4.944,2	3.719,1	10.293,6
8	Wajak	0,0	0,0	0,0	4.193,8	6.545,6	5.166,6
9	Turen	17,5	61,5	112,0	701,7	379,3	335,1
10	Gondanglegi	0,0	18,0	113,0	21,5	58,1	84,5
11	Kalipare	0,0	0,0	0,0	315,0	1.040,0	88,1
12	Sumberpucung	11,0	0,0	0,0	142,0	94,7	77,7
13	Kepanjen	0,0	0,0	0,0	0,0	0,0	0,0
14	Bululawang	0,0	0,0	79,5	132,5	95,0	0,0
15	Tajinan	310,5	255,7	118,7	1.448,5	271,4	301,3
16	Tumpang	21,3	0,0	0,0	2.133,4	3.354,5	3.726,5
17	Jabung	0,0	0,0	0,0	0,0	0,0	0,0
18	Pakis	0,0	32,0	0,0	157,0	298,9	290,2
19	Pakisaji	0,0	0,0	0,0	139,0	163,5	155,5
20	Ngajum	0,0	0,0	0,0	2,0	36,5	0,0
21	Wagir	0,0	0,0	0,0	0,0	0,0	0,0
22	Dau	2.474,0	1.840,0	1.716,0	620,0	762,0	198,3
23	Karangploso	3.265,0	1.898,4	439,7	1.780,0	1.440,7	827,5
24	Singosari	0,0	32,1	84,6	12,0	75,1	95,1
25	Lawang	0,0	0,0	0,0	240,0	110,0	102,6
26	Pujon	984,5	4.580,8	14.166,2	0,0	497,1	1.188,8
27	Ngantang	1.192,5	1.729,8	4.140,3	1.570,0	1.495,1	1.287,0
28	Kasembon	30,0	0,0	0,0	0,0	0,0	272,8
29	Gedangan	0,0	0,0	0,0	0,0	0,0	0,0
30	Tirtoyudo	0,0	0,0	0,0	0,0	0,0	0,0
31	Kromengan	0,0	0,0	0,0	14,7	164,9	112,7
32	Wonosari	0,0	0,0	0,0	43,0	0,0	0,0
33	Pagelaran	0,0	0,0	0,0	74,6	250,4	58,0
Jumlah		8.306,3	10.448,3	20.970,0	19.601,8	21.625,2	25.497,1

Sumber : Dinas Tanaman Pangan, Holtikultura, dan Perkebunan Kabupaten Malang



Gambar 7.28 Produksi Bawang Merah dan Bawang Putih di Kabupaten Malang Tahun 2018-2020



Gambar 7.29 Produksi Cabai Besar dan Cabai Kecil di Kabupaten Malang Tahun 2018-2020

Tabel 7.44 Produksi Cabai Besar dan Cabai Kecil Menurut Kecamatan di Kabupaten Malang (Ton)

No	Kecamatan	Cabai Besar			Cabai Kecil		
		2018	2019	2020	2018	2019	2020
1	Donomulyo	687,7	1.508,5	786,5	861,2	906,9	589,8
2	Pagak	914,1	739,3	1.205,7	449,5	601,2	907,9
3	Bantur	1.544,1	1.040,5	19,5	528,4	462,5	72,0
4	Sumbermanjing Wetan	0,0	489,0	130,5	204,0	171,5	184,0
5	Dampit	213,0	1.190,6	786,5	221,3	892,0	993,8
6	Ampelgading	1.141,0	876,5	944,9	544,8	789,0	298,5
7	Poncokusumo	8.715,7	6.262,5	10.318,0	22.618,0	14.491,0	13.924,0
8	Wajak	581,8	555,7	572,1	17.263,5	18.840,8	20.610,6
9	Turen	368,3	573,1	1.073,0	1.112,6	1.954,8	1.893,5
10	Gondanglegi	214,5	145,0	190,2	146,5	186,8	144,2
11	Kalipare	773,0	456,0	232,0	628,0	518,0	164,4
12	Sumberpucung	29,0	36,0	9,5	201,0	186,0	170,0
13	Kepanjen	117,0	69,5	46,5	204,0	141,0	56,0
14	Bululawang	98,0	90,3	105,5	83,3	99,5	210,5
15	Tajinan	578,6	208,0	180,5	1.367,6	581,9	465,0
16	Tumpang	606,9	1.381,6	966,8	2.623,2	10.535,2	13.057,8
17	Jabung	517,3	396,7	494,7	223,1	264,6	292,0
18	Pakis	572,9	26,6	94,8	1.738,5	335,9	407,0
19	Pakisaji	0,0	0,0	19,0	7,2	48,0	140,0
20	Ngajum	8,0	21,0	0,0	300,5	658,5	240,0
21	Wagir	436,5	166,0	95,0	1.939,4	2.263,3	368,0
22	Dau	941,0	1.418,0	778,0	1.136,0	1.403,0	1.968,0
23	Karangploso	1.469,5	787,6	5.311,5	2.835,0	1.622,5	4.864,0
24	Singosari	159,5	38,9	52,0	1.076,5	258,9	224,2
25	Lawang	111,0	89,3	126,7	161,3	122,3	111,6
26	Pujon	370,0	4.737,9	3.372,5	617,0	2.516,5	7.032,0
27	Ngantang	3.951,0	1.996,0	389,5	4.409,5	5.288,0	6.730,0
28	Kasembon	1.245,8	0,0	0,0	1.123,6	1.083,5	888,0
29	Gedangan	0,0	0,0	0,0	0,0	0,0	0,0
30	Tirtoyudo	675,6	2.077,7	585,5	599,5	1.409,8	482,0
31	Kromengan	59,6	168,0	57,0	65,9	171,5	72,0
32	Wonosari	204,0	356,0	0,0	210,0	336,3	0,0
33	Pagelaran	127,5	254,7	358,5	131,5	249,3	371,5
Jumlah		27.431,9	28.156,5	29.302,4	65.631,4	69.390,0	77.932,3

Sumber : Dinas Tanaman Pangan, Holtikultura, dan Perkebunan Kabupaten Malang

Tabel 7.45 Produksi Bawang Merah dan Bawang Putih Menurut Kecamatan di Kabupaten Malang (Ton)

No	Kecamatan	Bawang Merah			Bawang Putih		
		2018	2019	2020	2018	2019	2020
1	Donomulyo	72,7	73,7	171,6	0,0	0,0	0,0
2	Pagak	0,0	0,0	0,0	0,0	0,0	0,0
3	Bantur	0,0	0,0	0,0	0,0	0,0	0,0
4	Sumbermanjing Wetan	0,0	0,0	0,0	0,0	0,0	0,0
5	Dampit	0,0	0,0	0,0	0,0	0,0	0,0
6	Ampelgading	0,0	10,0	0,0	0,0	0,0	72,0
7	Poncokusumo	9,0	0,0	6,0	57,5	91,0	213,6
8	Wajak	0,0	0,0	0,0	0,0	0,0	0,0
9	Turen	8,0	0,0	1,8	0,0	0,0	0,0
10	Gondanglegi	0,0	0,0	0,0	0,0	0,0	0,0
11	Kalipare	0,0	0,0	0,0	0,0	0,0	0,0
12	Sumberpucung	17,5	7,5	58,0	0,0	0,0	0,0
13	Kepanjen	0,0	0,0	0,0	0,0	0,0	0,0
14	Bululawang	0,0	0,0	0,0	0,0	0,0	0,0
15	Tajinan	0,0	0,0	51,9	0,0	0,0	0,0
16	Tumpang	44,9	53,0	218,7	0,0	0,0	196,6
17	Jabung	81,0	188,9	498,9	0,0	415,8	110,9
18	Pakis	0,0	0,0	0,0	0,0	0,0	0,0
19	Pakisaji	0,0	0,0	59,5	0,0	0,0	0,0
20	Ngajum	82,3	0,0	0,0	151,0	0,0	0,0
21	Wagir	20,0	8,0	175,2	0,0	128,0	122,4
22	Dau	680,0	1.065,0	1.375,4	0,0	0,0	107,9
23	Karangploso	1.904,0	1.559,6	854,4	0,0	22,0	208,8
24	Singosari	30,5	57,8	112,3	0,0	0,0	2,1
25	Lawang	0,0	4,0	48,9	0,0	0,0	0,0
26	Pujon	1.449,0	2.374,5	2.350,6	531,0	1.521,0	158,4
27	Ngantang	44.303,0	45.127,2	44.516,4	748,0	458,0	14,0
28	Kasembon	776,4	181,7	261,4	135,3	21,6	0,0
29	Gedangan	0,0	0,0	0,0	0,0	0,0	0,0
30	Tirtoyudo	0,0	0,0	0,0	0,0	0,0	57,6
31	Kromengan	0,0	0,0	0,0	0,0	0,0	0,0
32	Wonosari	0,0	0,0	0,0	0,0	0,0	0,0
33	Pagelaran	0,0	0,0	0,0	0,0	0,0	0,0
Jumlah		49.478,3	50.710,9	50.761,0	1.622,8	2.657,4	1.264,3

Sumber : Dinas Tanaman Pangan, Holtikultura, dan Perkebunan Kabupaten Malang

Tabel 7.46 Produksi Sawi dan Kubis Menurut Kecamatan di Kabupaten Malang (Ton)

No	Kecamatan	Sawi			Kubis		
		2018	2019	2020	2018	2019	2020
1	Donomulyo	206,0	296,2	201,1	0,0	0,0	0,0
2	Pagak	0,0	0,0	0,0	0,0	0,0	0,0
3	Bantur	0,0	0,0	0,0	0,0	0,0	0,0
4	Sumbermanjing Wetan	0,0	0,0	0,0	0,0	0,0	0,0
5	Dampit	0,0	653,1	906,7	0,0	481,8	920,8
6	Ampelgading	478,5	390,5	202,7	965,0	779,9	1.084,3
7	Poncokusumo	640,5	1.289,0	1.241,4	36.795,0	28.830,0	22.937,8
8	Wajak	1.032,5	1.517,5	1.305,0	4.445,0	7.269,0	4.868,5
9	Turen	0,0	22,5	90,7	62,0	103,5	273,6
10	Gondanglegi	23,5	57,6	20,0	94,5	241,3	120,0
11	Kalipare	85,0	0,0	99,5	0,0	0,0	0,0
12	Sumberpucung	113,5	80,5	147,0	0,0	0,0	0,0
13	Kepanjen	0,0	0,0	0,0	0,0	0,0	0,0
14	Bululawang	0,0	0,0	0,0	210,0	140,0	90,0
15	Tajinan	309,5	203,6	189,6	847,0	416,1	165,6
16	Tumpang	4.243,1	3.679,8	1.689,1	2.316,4	8.618,2	12.541,3
17	Jabung	0,0	0,0	0,0	618,0	1.534,0	1.470,0
18	Pakis	14.300,1	10.394,0	5.524,6	80,0	341,5	557,6
19	Pakisaji	0,0	0,0	0,0	0,0	0,0	0,0
20	Ngajum	0,0	0,0	0,0	122,0	166,7	0,0
21	Wagir	0,0	0,0	0,0	0,0	0,0	0,0
22	Dau	0,0	0,0	0,0	0,0	0,0	0,0
23	Karangploso	2.402,0	2.014,0	776,5	4.905,0	2.943,3	720,6
24	Singosari	103,0	120,6	72,8	20,0	87,2	134,2
25	Lawang	12,0	28,0	11,0	0,0	0,0	0,0
26	Pujon	3.144,1	7.009,0	20.487,8	2.406,0	8.868,9	21.663,0
27	Ngantang	4.037,5	3.986,6	2.600,4	7.380,0	5.708,1	4.733,3
28	Kasembon	464,0	70,0	0,0	220,0	0,0	40,5
29	Gedangan	0,0	0,0	0,0	0,0	0,0	0,0
30	Tirtoyudo	0,0	0,0	0,0	0,0	0,0	0,0
31	Kromengan	1,1	8,0	238,6	0,0	0,0	0,0
32	Wonosari	24,5	0,0	0,0	0,0	0,0	0,0
33	Pagelaran	0,0	0,0	0,0	83,5	226,6	170,0
Jumlah		31.620,4	31.820,5	35.804,5	61.569,4	66.756,1	72.491,1

Sumber : Dinas Tanaman Pangan, Holtikultura, dan Perkebunan Kabupaten Malang

7.47 Luas Panen Bayam, Kangkung, dan Buncis Menurut Kecamatan di Kabupaten Malang (Ha)

No	Kecamatan	Bayam			Kangkung			Buncis		
		2018	2019	2020	2018	2019	2020	2018	2019	2020
1	Donomulyo	12	16	12	12	21	11	0	0	0
2	Pagak	0	0	0	0	0	0	0	0	0
3	Bantur	20	0	0	3	0	0	0	0	0
4	Sumbermanjing Wetan	0	0	0	0	0	0	0	0	0
5	Dampit	0	0	85	0	0	0	0	18	0
6	Ampelgading	0	0	0	0	0	0	15	31	7
7	Poncokusumo	13	12	1	24	24	21	157	148	180
8	Wajak	0	0	0	0	0	0	41	70	41
9	Turen	2	1	1	0	1	1	31	36	30
10	Gondanglegi	0	0	0	0	0	0	0	2	0
11	Kalipare	10	3	2	7	0	10	50	5	0
12	Sumberpucung	0	0	2	18	18	5	8	7	3
13	Kepanjen	0	0	0	0	0	0	0	0	0
14	Bululawang	0	0	0	0	0	0	0	0	0
15	Tajinan	0	0	10	23	23	14	35	21	13
16	Tumpang	165	433	353	231	332	448	72	103	78
17	Jabung	0	0	0	0	0	0	0	0	0
18	Pakis	252	313	211	308	297	256	8	14	10
19	Pakisaji	0	0	0	0	0	0	0	0	0
20	Ngajum	0	0	0	0	2	0	0	0	0
21	Wagir	0	0	0	0	0	0	0	0	0
22	Dau	0	0	0	0	0	0	16	26	16
23	Karangploso	122	115	42	105	105	32	87	75	59
24	Singosari	0	3	11	1	2	9	5	5	11
25	Lawang	0	0	0	0	0	0	0	1	3
26	Pujon	0	0	90	0	0	0	0	105	110
27	Ngantang	0	0	65	0	0	0	62	88	130
28	Kasembon	0	0	0	0	0	0	0	0	0
29	Gedangan	0	0	0	0	0	0	0	0	0
30	Tirtoyudo	0	0	0	0	0	0	0	0	0
31	Kromengan	0	13	2	0	14	6	0	2	2
32	Wonosari	0	0	0	0	0	0	0	0	0
33	Pagelaran	0	0	0	0	0	0	0	0	0
Jumlah		596	909	887	732	839	813	587	757	693

Sumber : Dinas Tanaman Pangan, Holtikultura, dan Perkebunan Kabupaten Malang

7.48 Luas Panen Kacang Panjang, Tomat, Ketimun Menurut Kecamatan di Kabupaten Malang (Ha)

No	Kecamatan	Kacang Panjang			Tomat			Ketimun		
		2018	2019	2020	2018	2019	2020	2018	2019	2020
1	Donomulyo	26	24	21	10	15	9	0	0	0
2	Pagak	58	86	55	0	0	0	0	0	0
3	Bantur	46	0	0	43	0	0	18	0	0
4	Sumbermanjing Wetan	0	0	0	0	0	0	0	0	0
5	Dampit	37	34	32	9	38	65	0	12	28
6	Ampelgading	0	0	0	43	53	28	0	0	0
7	Poncokusumo	154	188	170	397	620	516	129	153	177
8	Wajak	78	109	112	142	230	250	74	117	131
9	Turen	32	31	34	39	54	39	24	40	29
10	Gondanglegi	2	15	6	4	15	7	0	9	7
11	Kalipare	21	6	11	5	22	0	0	8	5
12	Sumberpucung	11	12	3	8	6	5	12	12	3
13	Kepanjen	0	0	0	0	0	0	0	0	0
14	Bululawang	2	3	2	4	4	5	0	0	2
15	Tajinan	41	29	23	28	33	19	28	18	11
16	Tumpang	74	248	155	91	138	145	99	246	192
17	Jabung	13	0	0	24	31	48	0	0	0
18	Pakis	80	18	20	8	17	11	3	11	9
19	Pakisaji	2	5	5	1	0	6	0	0	0
20	Ngajum	0	0	0	0	0	2	0	0	0
21	Wagir	0	0	24	5	8	19	0	0	0
22	Dau	20	33	27	35	62	56	26	26	24
23	Karangploso	107	109	42	121	132	57	49	54	33
24	Singosari	6	6	11	3	3	8	1	2	7
25	Lawang	6	4	5	2	2	1	0	0	0
26	Pujon	52	114	188	69	194	340	0	0	0
27	Ngantang	43	74	16	107	124	66	0	0	0
28	Kasembon	47	5	13	15	0	0	0	0	0
29	Gedangan	0	0	0	0	0	0	0	0	0
30	Tirtoyudo	0	4	8	6	20	14	0	0	0
31	Kromengan	3	16	6	1	8	3	0	3	0
32	Wonosari	40	36	0	0	0	0	2	0	0
33	Pagelaran	4	8	11	7	8	9	1	4	1
Jumlah		1.005	1.217	1.000	1.227	1.837	1.728	466	715	659

Sumber : Dinas Tanaman Pangan, Holtikultura, dan Perkebunan Kabupaten Malang

Tabel 7.49 Luas Panen Kembang Kol dan Terung Menurut Kecamatan di Kabupaten Malang (ha)

No	Kecamatan	Kembang Kol			Terung		
		2018	2019	2020	2018	2019	2020
1	Donomulyo	0	0	0	10	24	17
2	Pagak	0	0	0	0	0	0
3	Bantur	0	0	0	32	0	0
4	Sumbermanjing Wetan	0	0	0	0	0	0
5	Dampit	0	0	0	0	30	41
6	Ampelgading	0	0	0	0	0	0
7	Poncokusumo	0	0	0	203	182	245
8	Wajak	0	0	0	76	96	89
9	Turen	3	7	13	23	25	22
10	Gondanglegi	0	1	10	1	10	10
11	Kalipare	0	0	0	3	20	12
12	Sumberpucung	1	0	0	17	13	5
13	Kepanjen	0	0	0	0	0	0
14	Bululawang	0	0	6	4	4	0
15	Tajinan	25	24	9	21	26	15
16	Tumpang	7	0	0	95	154	330
17	Jabung	0	0	0	0	0	0
18	Pakis	0	2	0	11	13	19
19	Pakisaji	0	0	0	4	5	8
20	Ngajum	0	0	0	0	2	0
21	Wagir	0	0	0	0	0	0
22	Dau	145	99	99	20	26	16
23	Karangploso	230	181	37	103	101	45
24	Singosari	0	4	10	3	6	6
25	Lawang	0	0	0	5	5	4
26	Pujon	74	360	1098	0	59	84
27	Ngantang	84	148	367	91	105	22
28	Kasembon	2	0	0	0	0	9
29	Gedangan	0	0	0	0	0	0
30	Tirtoyudo	0	0	0	0	0	0
31	Kromengan	0	0	0	2	9	5
32	Wonosari	0	0	0	3	0	0
33	Pagelaran	0	0	0	3	8	2
Jumlah		571	826	1.649	730	923	1.006

Sumber : Dinas Tanaman Pangan, Holtikultura, dan Perkebunan Kabupaten Malang

Tabel 7.50 Luas Panen Cabai Besar dan Cabai Kecil Menurut Kecamatan di Kabupaten Malang (ha)

No	Kecamatan	Cabai Besar			Cabai Kecil		
		2018	2019	2020	2018	2019	2020
1	Donomulyo	31	144	22	40	69	19
2	Pagak	64	53	57	29	62	71
3	Bantur	102	70	3	40	35	4
4	Sumbermanjing Wetan	0	15	7	13	5	9
5	Dampit	34	143	85	36	87	88
6	Ampelgading	60	73	55	32	56	22
7	Poncokusumo	553	505	922	539	689	528
8	Wajak	63	75	89	734	819	820
9	Turen	27	40	41	58	87	67
10	Gondanglegi	20	19	19	11	21	15
11	Kalipare	54	74	24	53	49	18
12	Sumberpucung	4	4	1	18	19	16
13	Kepanjen	3	2	2	6	6	1
14	Bululawang	6	5	9	5	5	13
15	Tajinan	38	34	12	35	69	36
16	Tumpang	69	85	40	282	637	912
17	Jabung	55	37	49	21	26	43
18	Pakis	84	3	5	136	30	20
19	Pakisaji	0	0	1	1	2	5
20	Ngajum	0	4	0	11	20	30
21	Wagir	9	14	10	8	70	46
22	Dau	52	99	58	115	102	68
23	Karangploso	193	77	243	409	176	203
24	Singosari	16	8	10	60	35	16
25	Lawang	6	6	5	11	4	3
26	Pujon	56	202	355	103	291	879
27	Ngantang	543	315	41	760	850	365
28	Kasembon	146	0	0	101	47	38
29	Gedangan	0	0	0	0	0	0
30	Tirtoyudo	7	68	34	4	53	31
31	Kromengan	3	12	4	6	6	5
32	Wonosari	35	44	0	33	52	0
33	Pagelaran	3	13	8	2	16	16
Jumlah		2.336	2.243	2.211	3.712	4.495	4.407

Sumber : Dinas Tanaman Pangan, Holtikultura, dan Perkebunan Kabupaten Malang

Tabel 7.51 Luas Panen Bawang Merah dan Bawang Putih Menurut Kecamatan di Kabupaten Malang (ha)

No	Kecamatan	Bawang Merah			Bawang Putih		
		2018	2019	2020	2018	2019	2020
1	Donomulyo	17	15	15	0	0	0
2	Pagak	0	0	0	0	0	0
3	Bantur	0	0	0	0	0	0
4	Sumbermanjing Wetan	0	0	0	0	0	0
5	Dampit	0	0	0	0	0	0
6	Ampelgading	0	1	0	0	0	10
7	Poncokusumo	1	0	1	6	41	34
8	Wajak	0	0	0	0	0	0
9	Turen	1	0	1	0	0	0
10	Gondanglegi	0	0	0	0	0	0
11	Kalipare	0	0	0	0	0	0
12	Sumberpucung	2	1	6	0	0	0
13	Kepanjen	0	0	0	0	0	0
14	Bululawang	0	0	0	0	0	0
15	Tajinan	0	0	5	0	0	0
16	Tumpang	7	14	19	0	0	35
17	Jabung	14	32	61	0	81	20
18	Pakis	0	0	0	0	0	0
19	Pakisaji	0	0	5	0	0	0
20	Ngajum	8	0	0	24	0	0
21	Wagir	2	1	15	0	23	17
22	Dau	48	71	75	0	0	15
23	Karangploso	183	160	73	0	3	29
24	Singosari	6	12	15	0	0	2
25	Lawang	0	1	4	0	0	0
26	Pujon	133	220	204	67	200	22
27	Ngantang	4257	4208	4234	112	71	2
28	Kasembon	64	16	22	15	3	0
29	Gedangan	0	0	0	0	0	0
30	Tirtoyudo	0	0	0	0	0	8
31	Kromengan	0	0	0	0	0	0
32	Wonosari	0	0	0	0	0	0
33	Pagelaran	0	0	0	0	0	0
Jumlah		4.743	4.752	4.755	224	422	194

Sumber : Dinas Tanaman Pangan, Holtikultura, dan Perkebunan Kabupaten Malang

Tabel 7.52 Luas Panen Sawi dan Kubis Menurut Kecamatan di Kabupaten Malang (ha)

No	Kecamatan	Sawi			Kubis		
		2018	2019	2020	2018	2019	2020
1	Donomulyo	23	33	19	0	0	0
2	Pagak	0	0	0	0	0	0
3	Bantur	0	0	0	0	0	0
4	Sumbermanjing Wetan	0	0	0	0	0	0
5	Dampit	0	44	76	0	19	51
6	Ampelgading	40	31	17	43	38	54
7	Poncokusumo	103	147	119	1504	889	941
8	Wajak	70	101	93	127	224	149
9	Turen	0	3	12	6	15	19
10	Gondanglegi	2	6	1	4	13	6
11	Kalipare	6	0	7	0	0	0
12	Sumberpucung	12	11	8	0	0	0
13	Kepanjen	0	0	0	0	0	0
14	Bululawang	0	0	0	6	4	3
15	Tajinan	24	18	18	38	28	11
16	Tumpang	213	296	203	206	650	702
17	Jabung	0	0	0	26	82	74
18	Pakis	1060	677	524	4	15	22
19	Pakisaji	0	0	0	0	0	0
20	Ngajum	0	0	0	6	8	0
21	Wagir	0	0	0	0	0	0
22	Dau	0	0	0	0	0	0
23	Karangploso	173	163	69	193	158	35
24	Singosari	11	10	11	1	7	11
25	Lawang	1	3	1	0	0	0
26	Pujon	205	487	1128	104	400	750
27	Ngantang	262	230	225	295	270	235
28	Kasembon	58	6	0	7	0	2
29	Gedangan	0	0	0	0	0	0
30	Tirtoyudo	0	0	0	0	0	0
31	Kromengan	1	1	19	0	0	0
32	Wonosari	2	0	0	0	0	0
33	Pagelaran	0	0	0	4	11	9
Jumlah		2.266	2.267	2.550	2.574	2.831	3.074

Sumber : Dinas Tanaman Pangan, Holtikultura, dan Perkebunan Kabupaten Malang

Tabel 7.53 Produksi Pepaya dan Petai Menurut Kecamatan di Kabupaten Malang

No	Kecamatan	Pepaya			Petai		
		2018	2019	2020	2018	2019	2020
1	Donomulyo	210,0	136,0	148,8	397,0	291,0	172,5
2	Pagak	2.911,1	1.355,0	1.812,0	540,0	582,0	310,0
3	Bantur	575,0	446,9	225,2	69,6	162,0	30,0
4	Sumbermanjing Wetan	65,5	275,0	253,4	769,0	1.588,8	698,8
5	Dampit	23.860,0	22.580,0	35.628,0	3.510,5	2.343,5	5.390,8
6	Ampelgading	353,0	857,5	525,7	137,5	65,0	115,4
7	Poncokusumo	1.490,8	2.169,7	2.399,6	66,5	62,0	70,4
8	Wajak	1.227,0	750,3	1.298,3	0,0	640,0	103,5
9	Turen	5.672,3	8.608,5	3.932,5	108,0	98,3	86,0
10	Gondanglegi	321,0	161,5	304,5	5,0	109,5	111,0
11	Kalipare	2.116,0	2.938,0	730,0	339,0	568,5	173,0
12	Sumberpucung	236,5	230,0	103,7	142,0	197,5	113,9
13	Kepanjen	2.925,0	1.583,7	518,0	645,0	472,5	470,8
14	Bululawang	85,7	41,4	90,0	30,6	19,0	46,8
15	Tajinan	1.720,5	1.424,4	3.041,6	93,3	225,0	99,4
16	Tumpang	401,3	379,5	530,3	401,0	455,0	556,8
17	Jabung	247,5	286,8	622,0	722,5	357,5	262,3
18	Pakis	0,0	0,0	70,5	36,8	39,0	52,0
19	Pakisaji	80,0	0,0	47,5	9,5	2,2	4,5
20	Ngajum	979,2	1.005,2	838,4	0,0	3,8	8,2
21	Wagir	0,0	0,0	9,6	0,0	0,0	7,0
22	Dau	130,4	109,5	170,0	7,1	6,5	11,8
23	Karangploso	114,0	250,1	72,0	8,1	8,6	7,9
24	Singosari	2.095,0	2.521,5	674,0	81,0	632,5	362,3
25	Lawang	66,1	91,4	72,2	196,8	263,4	336,5
26	Pujon	417,5	484,0	367,9	0,0	0,0	0,0
27	Ngantang	850,5	750,0	740,0	205,0	170,5	138,0
28	Kasembon	227,5	57,5	0,0	140,0	398,5	69,0
29	Gedangan	0,0	0,0	0,0	10,9	17,1	16,9
30	Tirtoyudo	7,0	207,5	164,0	3,0	7,6	3,7
31	Kromengan	142,0	214,3	60,2	5,0	16,0	5,2
32	Wonosari	166,0	110,0	44,4	118,5	78,0	34,5
33	Pagelaran	1.860,0	1.548,0	2.109,0	18,0	17,3	34,3
Jumlah		51.553,4	51.573,2	57.603,3	8.816,2	9.898,1	9.903,2

Sumber : Dinas Tanaman Pangan, Holtikultura, dan Perkebunan Kabupaten Malang

Tabel 7.54 Produksi Durian dan Rambutan Menurut Kecamatan di Kabupaten Malang (Ton)

No	Kecamatan	Durian			Rambutan		
		2018	2019	2020	2018	2019	2020
1	Donomulyo	2,5	3,9	0,0	55,0	181,0	0,0
2	Pagak	136,0	98,0	52,9	2.425,3	565,3	678,3
3	Bantur	905,0	999,9	0,0	207,2	327,5	0,0
4	Sumbermanjing Wetan	567,5	2.665,0	746,2	475,0	162,0	528,5
5	Dampit	18.500,0	8.450,0	9.178,6	1.130,0	975,0	3.695,0
6	Ampelgading	1.694,6	756,2	853,1	0,0	0,0	0,0
7	Poncokusumo	9.575,0	9.178,1	19.720,8	11,1	21,2	59,6
8	Wajak	693,8	483,7	820,1	1.948,1	861,2	4.300,0
9	Turen	467,5	311,7	79,2	15,0	50,0	0,0
10	Gondanglegi	2,2	222,6	271,5	0,0	258,0	434,4
11	Kalipare	422,7	385,0	0,0	405,9	54,0	0,0
12	Sumberpucung	170,5	153,1	84,3	655,0	1.122,9	797,5
13	Kepanjen	85,5	45,0	64,1	710,0	600,0	380,6
14	Bululawang	130,4	16,0	420,0	263,8	190,0	76,5
15	Tajinan	760,0	1.160,0	1.180,2	87,5	458,5	312,2
16	Tumpang	1.469,5	1.200,0	3.297,6	188,0	175,0	448,5
17	Jabung	750,0	5.825,0	1.830,0	120,0	190,0	302,4
18	Pakis	88,0	77,5	12,3	555,0	180,0	37,8
19	Pakisaji	259,0	23,1	82,5	0,0	25,0	0,0
20	Ngajum	2.645,0	679,0	355,9	0,0	598,0	308,0
21	Wagir	147,6	209,3	141,4	140,0	197,7	50,0
22	Dau	7,2	21,6	7,6	0,0	0,0	0,0
23	Karangploso	32,5	20,6	28,4	5,5	2,5	9,2
24	Singosari	199,0	491,0	262,4	140,5	144,0	40,0
25	Lawang	408,6	386,5	264,5	11,3	17,4	17,0
26	Pujon	6.080,0	8.820,0	4.551,0	0,0	0,0	0,0
27	Ngantang	6.229,0	6.300,0	8.529,1	3.435,0	3.273,5	2.540,0
28	Kasembon	957,5	4.420,0	1.804,0	225,0	230,0	0,0
29	Gedangan	6,1	4,4	3,6	13,9	14,0	26,2
30	Tirtoyudo	580,0	520,0	333,1	32,5	10,0	0,0
31	Kromengan	0,0	102,8	14,0	0,0	440,0	90,0
32	Wonosari	148,5	104,5	98,4	425,0	330,0	162,0
33	Pagelaran	55,0	57,3	99,2	15,0	80,0	108,0
Jumlah		54.175,7	54.190,8	55.186,0	13.695,6	11.733,7	15.401,7

Sumber : Dinas Tanaman Pangan, Holtikultura, dan Perkebunan Kabupaten Malang

Tabel 7.55 Produksi Mangga dan Manggis Menurut Kecamatan di Kabupaten Malang (Ton)

No	Kecamatan	Mangga			Manggis		
		2018	2019	2020	2018	2019	2020
1	Donomulyo	330,0	935,0	1.892,5	8,2	38,3	0,0
2	Pagak	2.768,3	1.612,1	2.779,0	0,0	0,0	0,0
3	Bantur	1.140,0	2.215,0	1.400,0	1,2	2,1	0,0
4	Sumbermanjing Wetan	545,0	972,5	392,5	0,0	685,6	393,6
5	Dampit	213,1	158,1	166,3	1.990,0	1.865,0	2.436,3
6	Ampelgading	24,8	0,0	0,0	372,5	137,9	275,6
7	Poncokusumo	50,9	66,6	88,5	6,3	5,7	11,1
8	Wajak	308,0	162,0	510,7	147,9	135,4	91,5
9	Turen	715,8	203,5	849,4	13,8	15,0	9,6
10	Gondanglegi	150,0	1.008,2	1.399,6	6,0	26,0	6,4
11	Kalipare	4.149,6	3.347,5	5.351,5	32,6	17,0	0,0
12	Sumberpucung	1.082,5	1.354,8	1.220,5	13,0	17,0	8,7
13	Kepanjen	750,0	138,5	315,4	7,8	0,0	5,8
14	Bululawang	233,2	150,0	382,3	12,8	8,7	0,0
15	Tajinan	29,2	195,6	0,0	15,0	30,0	6,8
16	Tumpang	77,0	180,0	198,9	0,0	0,0	0,0
17	Jabung	797,5	670,0	1.077,5	8,0	15,0	32,0
18	Pakis	157,0	191,0	141,3	0,0	0,0	0,0
19	Pakisaji	24,5	12,0	11,0	0,0	0,0	0,0
20	Ngajum	0,0	210,0	80,9	398,5	155,0	0,0
21	Wagir	0,0	0,0	8,5	0,0	0,0	0,1
22	Dau	0,0	3,0	10,8	0,0	0,0	0,0
23	Karangploso	79,5	162,2	272,4	0,0	0,0	0,0
24	Singosari	1.517,4	1.046,5	647,7	4,4	18,0	10,8
25	Lawang	4,2	502,0	172,7	8,6	9,2	5,2
26	Pujon	275,0	540,0	326,8	0,0	0,0	0,0
27	Ngantang	830,0	975,5	1.338,5	0,0	0,0	0,0
28	Kasembon	412,5	2.175,5	132,0	37,5	133,2	70,4
29	Gedangan	23,3	0,0	900,0	0,0	0,0	0,0
30	Tirtoyudo	4,5	9,6	0,0	4,5	23,4	6,7
31	Kromengan	210,0	693,5	29,4	18,0	40,0	0,0
32	Wonosari	297,0	203,0	180,6	6,3	6,5	9,6
33	Pagelaran	50,0	235,5	392,5	0,0	1,9	5,7
Jumlah		17.249,8	20.328,7	22.669,7	3.112,9	3.385,9	3.385,9

Sumber : Dinas Tanaman Pangan, Holtikultura, dan Perkebunan Kabupaten Malang

Tabel 7.56 Produksi Pisang dan Jeruk Siam Menurut Kecamatan di Kabupaten Malang (Ton)

No	Kecamatan	Pisang			Jeruk Siam		
		2018	2019	2020	2018	2019	2020
1	Donomulyo	36.603,2	12.200,0	61.610,0	58,0	155,5	238,8
2	Pagak	1.296,0	649,7	922,3	1,0	3,0	2,8
3	Bantur	2.340,0	3.184,5	4.922,0	5,7	23,0	19,7
4	Sumbermanjing Wetan	12.319,1	6.880,0	6.540,0	335,4	689,4	550,0
5	Dampit	501.000,0	548.155,0	587.320,2	1.740,0	1.555,0	1.000,0
6	Ampelgading	10.613,6	6.308,6	11.482,4	69,0	117,5	138,4
7	Poncokusumo	57.185,9	39.634,5	55.400,0	20.574,4	34.000,5	85.959,9
8	Wajak	654,0	842,0	1.796,1	503,8	653,1	1.747,8
9	Turen	15.439,5	9.139,5	7.810,5	2.791,7	3.032,6	5.717,1
10	Gondanglegi	322,0	360,0	247,2	80,0	92,1	179,8
11	Kalipare	38.940,0	26.105,0	19.500,0	800,0	900,0	250,0
12	Sumberpucung	2.205,0	1.262,5	909,9	420,0	432,1	260,1
13	Kepanjen	895,0	799,1	234,6	350,0	1,8	310,3
14	Bululawang	119,5	254,5	0,0	28,5	73,7	16,0
15	Tajinan	1.623,5	2.543,5	1.758,7	672,5	685,0	1.773,5
16	Tumpang	62.612,5	59.750,5	78.991,5	866,5	990,0	1.231,6
17	Jabung	4.440,0	5.035,0	7.750,0	37,5	636,3	607,6
18	Pakis	445,0	1.016,0	1.476,0	173,0	272,0	338,5
19	Pakisaji	305,0	355,0	140,0	4,0	0,9	1,6
20	Ngajum	2.580,0	1.934,7	2.359,6	1.840,0	1.225,3	823,2
21	Wagir	100,0	95,0	74,2	0,0	0,0	19,5
22	Dau	20,5	10,5	20,9	93.379,4	74.354,7	34.997,3
23	Karangploso	267,5	165,6	38,8	5.830,0	13.076,0	21.498,4
24	Singosari	160,0	344,0	330,0	64,0	155,2	170,2
25	Lawang	152,5	213,2	264,0	2,0	5,8	22,0
26	Pujon	2.850,0	3.660,0	2.040,0	184,0	269,3	250,9
27	Ngantang	207.205,0	215.302,5	114.000,0	367,0	312,5	332,5
28	Kasembon	1.504,0	1.185,0	975,0	0,0	32,5	128,3
29	Gedangan	3.440,7	2.437,4	7.637,0	0,0	0,0	0,0
30	Tirtoyudo	2.538,0	28.122,0	14.640,0	12,0	29,1	28,5
31	Kromengan	6,2	54,0	13,6	113,0	262,5	0,0
32	Wonosari	2.140,0	1.587,5	450,0	158,5	116,5	200,0
33	Pagelaran	480,0	356,0	600,0	1.300,0	1.127,5	1.749,0
Jumlah		972.803,2	979.942,3	992.254,5	132.760,9	135.280,4	160.563,3

Sumber : Dinas Tanaman Pangan, Holtikultura, dan Perkebunan Kabupaten Malang

Tabel 7.57 Luas Panen Pepaya dan Petai Menurut Kecamatan di Kabupaten Malang (ha)

No	Kecamatan	Pepaya			Petai		
		2018	2019	2020	2018	2019	2020
1	Donomulyo	4.000	3.000	2.000	7.200	4.700	5.000
2	Pagak	22.370	22.370	22.370	8.998	8.998	8.998
3	Bantur	3.870	4.280	3.042	1.043	1.568	908
4	Sumbermanjing Wetan	2.625	6.325	6.325	19.156	20.256	20.256
5	Dampit	150.000	150.000	226.408	33.500	24.000	39.336
6	Ampelgading	7.965	8.850	4.925	1.760	880	2.090
7	Poncokusumo	16.848	23.593	18.061	450	518	518
8	Wajak	7.358	7.186	13.816	0	9.692	3.000
9	Turen	65.230	66.370	34.000	1.284	1.284	1.100
10	Gondanglegi	1.620	1.620	2.743	170	2.101	1.050
11	Kalipare	24.800	24.900	16.300	11.300	7.300	5.000
12	Sumberpucung	1.902	2.217	878	2.046	1.824	1.244
13	Kepanjen	13.220	13.000	11.000	5.595	6.000	7.400
14	Bululawang	1.184	732	450	1.035	550	520
15	Tajinan	11.700	10.675	25.155	1.710	2.300	1.477
16	Tumpang	3.000	3.250	6.750	4.144	4.144	7.894
17	Jabung	4.000	3.700	6.000	7.500	5.000	4.500
18	Pakis	0	0	500	700	760	760
19	Pakisaji	500	0	500	200	100	175
20	Ngajum	7.266	7.266	6.666	0	200	150
21	Wagir	0	0	92	0	0	102
22	Dau	1.680	1.400	1.800	170	200	249
23	Karangploso	800	1.826	486	100	230	230
24	Singosari	13.000	15.000	11.700	2.300	4.000	4.000
25	Lawang	512	575	640	1.752	1.802	1.935
26	Pujon	3.000	3.700	3.700	0	0	0
27	Ngantang	6.500	6.500	10.000	1.900	1.900	2.000
28	Kasembon	3.000	1.500	0	4.680	4.680	2.000
29	Gedangan	0	0	0	235	229	345
30	Tirtoyudo	200	2.105	2.205	100	100	50
31	Kromengan	1.012	1.689	625	100	170	75
32	Wonosari	1.400	1.100	1.200	1.000	1.000	1.000
33	Pagelaran	18.000	15.445	15.000	316	200	300
Jumlah		398.562	410.174	455.337	120.444	116.686	123.662

Sumber : Dinas Tanaman Pangan, Holtikultura, dan Perkebunan Kabupaten Malang

Tabel 7.58 Luas Panen Durian dan Rambutan Menurut Kecamatan di Kabupaten Malang (ha)

No	Kecamatan	Durian			Rambutan		
		2018	2019	2020	2018	2019	2020
1	Donomulyo	30	50	0	700	2.100	0
2	Pagak	645	645	645	12.562	12.562	12.562
3	Bantur	4.076	4.157	0	1.454	2.664	0
4	Sumbermanjing Wetan	5.000	14.700	9.100	6.225	3.000	9.047
5	Dampit	66.800	40.100	66.900	7.100	7.100	12.100
6	Ampelgading	7.566	8.513	8.512	0	0	0
7	Poncokusumo	51.916	52.451	46.196	133	203	301
8	Wajak	9.310	9.675	7.079	32.615	13.250	43.026
9	Turen	3.117	3.117	966	1.500	5.000	0
10	Gondanglegi	38	983	1.104	0	3.000	6.700
11	Kalipare	3.040	3.195	0	4.600	1.000	0
12	Sumberpucung	775	627	531	8.942	9.868	12.408
13	Kepanjen	500	500	532	4.148	6.500	7.048
14	Bululawang	1.180	1.180	300	4.264	4.264	425
15	Tajinan	3.107	3.107	4.380	1.000	2.700	5.782
16	Tumpang	4.150	4.000	8.550	1.200	1.100	2.450
17	Jabung	15.000	32.000	15.000	4.500	4.900	5.600
18	Pakis	650	650	150	4.500	4.500	700
19	Pakisaji	1.000	450	800	0	550	0
20	Ngajum	6.790	6.790	4.340	0	4.000	5.700
21	Wagir	810	810	881	1.180	1.180	926
22	Dau	180	360	126	0	0	0
23	Karangploso	142	114	86	50	50	42
24	Singosari	1.800	2.100	2.100	546	546	746
25	Lawang	757	761	790	70	99	138
26	Pujon	23.500	28.500	28.500	0	0	0
27	Ngantang	21.750	21.750	31.750	23.400	23.400	23.400
28	Kasembon	10.600	20.000	22.000	5.500	4.000	0
29	Gedangan	109	98	107	290	300	307
30	Tirtoyudo	3.130	2.200	2.050	600	200	0
31	Kromengan	0	800	85	0	5.310	10.475
32	Wonosari	400	400	800	2.500	2.500	3.000
33	Pagelaran	500	504	1.000	220	1.220	2.000
Jumlah		248.368	265.287	265.360	129.799	127.066	164.883

Sumber : Dinas Tanaman Pangan, Holtikultura, dan Perkebunan Kabupaten Malang

Tabel 7.59 Luas Panen Mangga dan Manggis Menurut Kecamatan di Kabupaten Malang (ha)

No	Kecamatan	Mangga			Manggis		
		2018	2019	2020	2018	2019	2020
1	Donomulyo	12.700	11.900	15.900	80	300	0
2	Pagak	17.488	17.488	17.488	0	0	0
3	Bantur	12.587	10.081	13.081	10	15	0
4	Sumbermanjing Wetan	2.363	5.000	5.000	0	6.150	6.150
5	Dampit	1.900	1.500	1.500	18.000	18.000	14.551
6	Ampelgading	100	0	0	2.091	1.845	3.010
7	Poncokusumo	220	270	285	37	42	47
8	Wajak	6.845	3.600	6.506	4.227	4.515	3.660
9	Turen	8.662	1.937	8.162	150	150	150
10	Gondanglegi	1.267	5.242	5.603	100	200	100
11	Kalipare	21.100	21.240	21.015	230	250	0
12	Sumberpucung	6.471	8.425	8.425	98	96	56
13	Kepanjen	2.918	3.000	4.018	40	0	90
14	Bululawang	3.029	1.825	1.820	165	165	0
15	Tajinan	300	978	0	285	285	81
16	Tumpang	500	1.000	1.040	0	0	0
17	Jabung	6.300	6.150	4.150	200	150	250
18	Pakis	1.800	1.500	1.600	0	0	0
19	Pakisaji	500	400	400	0	0	0
20	Ngajum	0	1.300	1.030	1.550	1.550	0
21	Wagir	0	0	51	0	0	2
22	Dau	0	120	180	0	0	0
23	Karangploso	1.110	1.260	867	0	0	0
24	Singosari	9.110	6.310	5.100	60	60	85
25	Lawang	80	6.140	6.304	28	32	38
26	Pujon	1.100	2.160	1.960	0	0	0
27	Ngantang	3.700	5.500	7.500	0	0	0
28	Kasembon	10.300	11.600	6.600	350	800	800
29	Gedangan	456	0	9.392	0	0	0
30	Tirtoyudo	50	110	0	60	100	50
31	Kromengan	3.000	3.045	375	200	330	0
32	Wonosari	2.300	2.100	2.300	50	75	150
33	Pagelaran	300	3.000	3.000	0	29	29
Jumlah		138.556	144.181	160.652	28.011	35.139	29.299

Sumber : Dinas Tanaman Pangan, Holtikultura, dan Perkebunan Kabupaten Malang

Tabel 7.60 Luas Panen Pisang dan Jeruk Siam Menurut Kecamatan di Kabupaten Malang (ha)

No	Kecamatan	Pisang			Jeruk Siam		
		2018	2019	2020	2018	2019	2020
1	Donomulyo	860.000	200.000	1.900.000	800	2.000	2.500
2	Pagak	12.810	12.810	12.810	30	30	30
3	Bantur	40.200	41.200	54.700	190	210	415
4	Sumbermanjing Wetan	120.000	80.000	159.000	7.409	4.409	7.409
5	Dampit	4.400.000	4.400.000	3.155.196	13.000	13.000	13.000
6	Ampelgading	100.000	135.135	136.120	556	1.940	1.943
7	Poncokusumo	525.391	528.541	540.201	126.137	160.070	534.399
8	Wajak	13.600	12.145	17.800	4.800	9.450	12.615
9	Turen	98.950	100.400	70.150	26.150	39.600	40.595
10	Gondanglegi	5.040	5.900	5.640	700	780	2.330
11	Kalipare	500.000	480.000	450.000	6.000	6.000	6.500
12	Sumberpucung	20.174	14.872	10.322	2.613	2.447	1.964
13	Kepanjen	5.833	7.000	5.320	4.252	32	4.032
14	Bululawang	4.500	5.828	0	1.025	1.025	400
15	Tajinan	28.000	30.800	16.081	6.200	4.677	19.930
16	Tumpang	510.000	522.000	1.010.000	6.700	6.000	11.000
17	Jabung	59.000	60.500	75.000	270	4.500	4.500
18	Pakis	12.000	16.500	12.100	1.220	2.220	2.220
19	Pakisaji	5.000	5.000	3.000	130	35	35
20	Ngajum	20.000	20.000	19.663	10.266	9.166	8.666
21	Wagir	615	615	899	0	0	214
22	Dau	180	195	260	426.718	379.275	318.000
23	Karangploso	3.251	2.100	322	32.600	86.231	113.150
24	Singosari	3.500	3.000	4.000	921	1.171	2.100
25	Lawang	1.990	2.095	2.350	25	70	124
26	Pujon	21.000	26.000	26.000	1.500	1.620	2.840
27	Ngantang	1.890.000	1.890.000	1.000.000	3.000	3.000	3.000
28	Kasembon	12.500	13.500	12.000	0	500	1.000
29	Gedangan	35.868	34.980	39.000	0	0	0
30	Tirtoyudo	35.000	234.000	244.000	200	400	400
31	Kromengan	293	522	275	1.374	2.000	0
32	Wonosari	15.000	15.000	15.000	1.000	1.000	2.000
33	Pagelaran	6.000	5.200	5.000	12.000	15.000	16.000
Jumlah		9.365.695	8.905.838	9.002.209	697.786	757.858	1.133.311

Sumber : Dinas Tanaman Pangan, Holtikultura, dan Perkebunan Kabupaten Malang

Tabel 7.61 Luas Panen Kelapa, Kopi, Kakao, dan Tembakau Menurut Kecamatan dan Jenis Tanaman di Kabupaten Malang (Ha)

No	Kecamatan	Kelapa			Kopi			Kakao			Tembakau		
		2018	2019	2020	2018	2019	2020	2018	2019	2020	2018	2019	2020
1	Donomulyo	1.823,1	2.139,0	3.040,0	93,8	97,0	132,0	360,7	573,9	577,0	470,0	420,0	325,0
2	Pagak	110,5	175,0	175,0	15,0	59,0	59,0	40,7	138,0	137,0	5,0	4,0	1,0
3	Bantur	719,6	843,0	843,0	37,2	45,0	45,0	12,5	50,0	50,0	0,0	0,0	0,0
4	Sumbermanjing Wetan	834,8	942,0	929,0	2.285,6	1.349,0	1.348,0	270,3	512,0	512,0	0,0	0,0	0,0
5	Dampit	388,9	490,0	690,1	2.964,9	3.372,5	3.079,0	73,6	193,0	242,0	0,0	0,0	0,0
6	Ampelgading	381,6	437,0	420,8	1.734,1	2.508,0	2.370,0	25,1	41,0	349,0	0,0	0,0	0,0
7	Poncokusumo	63,5	99,8	116,8	427,5	1.581,0	1.592,0	104,8	349,0	5,0	40,0	40,0	27,0
8	Wajak	199,6	251,0	207,2	110,6	164,0	103,0	24,1	39,0	4,0	0,0	0,0	0,0
9	Turen	297,0	342,5	342,5	29,7	33,0	33,0	3,0	4,0	0,0	0,0	0,0	0,0
10	Gondanglegi	49,5	60,0	78,0	0,0	0,0	0,0	0,0	0,0	332,0	0,0	0,0	0,0
11	Kalipare	647,6	734,0	729,0	82,4	93,0	90,0	220,8	332,0	0,0	0,0	0,0	20,0
12	Sumberpucung	200,3	255,0	255,0	13,5	21,0	15,0	0,0	0,0	0,0	125,0	40,0	49,0
13	Kapanjen	73,5	99,0	90,0	4,5	5,0	5,0	0,0	0,0	0,0	0,0	0,0	0,0
14	Bululawang	63,2	81,0	73,0	6,3	7,0	7,0	0,0	0,0	0,0	0,0	0,0	0,0
15	Tajinan	246,1	331,9	380,9	19,8	25,0	50,0	15,2	40,0	40,0	25,0	23,0	24,0
16	Tumpang	124,2	148,0	133,2	117,0	151,0	130,0	0,0	0,0	0,0	15,0	10,0	17,0
17	Jabung	177,1	260,0	260,0	0,0	701,0	701,0	356,8	621,0	621,0	0,0	0,0	0,0
18	Pakis	138,7	182,0	192,0	12,9	6,0	15,0	250,0	0,0	0,0	0,0	0,0	0,0
19	Pakisaji	90,3	101,0	100,0	41,8	70,0	70,0	0,0	0,0	40,0	0,0	0,0	0,0
20	Ngajum	126,5	173,3	183,3	279,0	350,0	349,0	11,2	16,0	33,0	0,0	93,0	0,0
21	Wagir	59,9	81,0	89,0	31,5	52,0	202,0	0,0	0,0	8,0	0,0	0,0	0,0
22	Dau	56,5	73,0	79,0	149,5	64,0	64,0	0,0	0,0	0,0	0,0	0,0	0,0
23	Karangploso	77,1	97,0	97,0	167,4	186,0	266,0	0,0	0,0	0,0	0,0	0,0	0,0
24	Singosari	30,0	34,0	34,0	92,1	176,0	176,0	0,0	0,0	0,0	0,0	0,0	0,0
25	Lawang	53,9	70,0	70,0	46,9	64,0	192,0	0,0	0,0	0,0	0,0	0,0	0,0
26	Pujon	300,0	0,0	0,0	278,0	421,0	247,0	12,5	50,0	50,0	0,0	0,0	0,0
27	Ngantang	84,9	118,0	118,0	432,4	550,0	1.570,0	86,4	140,0	140,0	0,0	0,0	0,0
28	Kasembon	87,8	102,0	106,0	76,5	110,0	110,0	44,6	77,0	77,0	0,0	0,0	0,0
29	Gedangan	955,8	974,8	913,0	66,7	97,0	102,0	48,8	133,0	133,0	0,0	0,0	0,0
30	Tirtoyudo	473,1	543,0	502,9	2.649,5	2.980,0	4.575,0	82,5	122,0	14,0	0,0	0,0	0,0
31	Kromengan	107,7	179,0	122,1	341,8	397,0	397,0	54,4	111,0	111,0	11,0	11,0	10,0
32	Wonosari	245,8	370,0	370,0	825,2	1.086,0	1.086,0	163,5	308,0	308,0	12,0	12,0	17,0
33	Pagelaran	120,4	171,0	275,0	40,0	0,0	0,0	0,0	0,0	0,0	0,0	0,0	0,0
Jumlah		9.407,8	10.985,2	12.014,6	13.472,6	16.820,5	19.180,0	2.261,2	3.849,9	3.783,0	703,0	653,0	490,0

Dinas Tanaman Pangan, Hortikultura dan Perkebunan Kabupaten Malang

Tabel 7.62 Luas Panen Cengkeh Bunga Kering, Kapuk Randu, dan Tebu Menurut Kecamatan dan Jenis Tanaman di Kabupaten Malang (Ha)

No	Kecamatan	Cengkeh Bunga Kering			Kapuk Randu			Tebu		
		2018	2019	2020	2018	2019	2020	2018	2019	2020
1	Donomulyo	0,0	0,0	2,0	126,5	178,0	178,0	731,0	742,0	1.145,0
2	Paqak	0,0	0,0	0,0	65,3	103,0	100,0	3.300,0	3.236,0	3.151,0
3	Bantur	0,0	0,0	0,0	51,3	91,0	91,0	2.581,0	4.564,0	4.614,0
4	Sumbermanjing Wetan	705,2	988,0	988,0	121,8	177,0	177,0	1.353,0	2.351,0	2.351,0
5	Dampit	282,9	350,0	350,0	88,0	129,0	129,0	3.945,0	4.014,0	4.151,0
6	Ampelgading	156,0	439,0	443,0	0,0	13,0	13,0	310,0	292,0	292,0
7	Poncokusumo	12,4	42,0	31,0	29,9	39,0	39,0	877,0	968,0	811,0
8	Wajak	10,8	15,0	15,0	83,9	141,0	141,0	862,0	382,0	382,0
9	Turen	0,0	0,0	0,0	49,7	111,0	111,0	941,0	999,7	945,0
10	Gondanglegi	0,0	0,0	0,0	18,3	32,0	32,0	3.155,0	3.463,3	3.774,0
11	Kalipare	0,0	0,0	0,0	51,0	66,0	66,0	2.640,0	1.362,8	1.362,8
12	Sumberpucung	12,6	19,0	17,0	42,3	84,0	84,0	1.756,0	1.524,0	750,0
13	Kepanjen	0,0	0,0	0,0	19,8	44,0	44,0	555,0	560,0	560,0
14	Bululawang	0,0	0,0	0,0	15,3	54,0	10,0	2.400,0	2.089,5	2.089,5
15	Tajanan	0,0	0,0	0,0	46,8	65,0	47,0	1.090,0	995,0	931,0
16	Tumpang	15,6	20,0	20,0	17,1	38,0	23,3	967,0	1.108,1	1.108,1
17	Jabung	0,0	0,0	125,0	66,8	100,0	100,0	1.100,0	1.452,2	1.457,0
18	Pakis	0,0	0,0	0,0	10,8	29,0	6,0	1.122,0	1.028,2	1.009,0
19	Pakisaji	0,0	0,0	0,0	10,8	22,0	33,2	1.088,0	824,5	824,5
20	Ngajum	93,8	200,0	259,0	112,8	173,0	158,0	1.300,0	1.331,5	1.331,5
21	Wagir	121,9	178,0	181,0	33,3	104,0	16,9	1.088,0	1.003,0	1.003,0
22	Dau	5,4	9,0	12,0	14,4	41,0	41,0	380,0	305,0	305,0
23	Karangploso	2,7	3,0	3,0	49,5	77,0	77,0	509,0	988,7	785,0
24	Singosari	150,0	0,0	0,0	31,3	34,0	34,0	1.254,7	2.506,3	2.041,0
25	Lawang	29,4	37,0	37,0	11,3	32,0	32,0	669,0	603,9	708,5
26	Pujon	0,0	0,0	0,0	0,0	0,0	0,0	0,0	0,0	0,0
27	Ngantang	23,1	47,0	47,0	9,9	27,0	27,0	0,0	0,0	0,0
28	Kasembon	31,1	44,0	48,0	24,3	37,0	25,0	373,0	200,0	207,0
29	Gedangan	53,4	103,0	103,0	80,0	107,0	76,0	3.616,0	3.325,0	3.319,0
30	Tirtoyudo	1.160,1	1.289,0	1.748,0	49,2	76,0	76,0	340,0	422,0	422,0
31	Kromengan	51,9	84,0	57,0	83,0	103,0	43,0	1.214,0	644,4	644,4
32	Wonosari	98,5	290,0	290,0	239,4	335,0	335,0	520,0	405,0	405,0
33	Pagelaran	0,0	0,0	0,0	2,7	4,0	4,0	1.438,9	627,1	1.439,0
Jumlah		3.016,6	4.157,0	4.776,0	1.656,1	2.666,0	2.224,4	43.475,6	44.318,0	44.318,1

Dinas Tanaman Pangan, Hortikultura dan Perkebunan Kabupaten Malang

Tabel 7.63 Produksi Kelapa, Kopi, Kakao, dan Tembakau Menurut Kecamatan dan Jenis Tanaman di Kabupaten Malang

No	Kecamatan	Kelapa			Kopi			Kakao			Tembakau		
		2018	2019	2020	2018	2019	2020	2018	2019	2020	2018	2019	2020
1	Donomulyo	2.747,3	2.931,8	2.931,8	75,5	63,6	2.957,6	486,9	414,5	248,4	799,0	714,0	552,5
2	Paqak	166,5	158,8	158,8	12,1	47,5	206,3	54,9	133,0	207,1	7,5	3,0	1,5
3	Bantur	1.084,4	1.167,0	1.167,0	29,9	33,0	1.200,1	16,9	0,0	0,0	0,0	0,0	0,0
4	Sumbermanjing Wetan	1.258,0	1.363,8	1.363,8	1.839,9	1.034,4	2.397,4	364,9	608,9	608,9	0,0	0,0	0,0
5	Dampit	586,0	619,8	619,8	2.386,7	2.641,2	2.926,9	99,4	52,7	272,7	0,0	0,0	0,0
6	Ampelgading	575,1	627,2	627,2	1.385,0	1.518,2	1.946,6	33,8	55,4	55,4	0,0	0,0	0,0
7	Poncokusumo	95,7	96,1	96,1	319,5	695,0	799,7	141,5	36,5	36,5	56,0	56,0	37,8
8	Wajak	300,7	321,0	321,0	88,4	47,5	357,2	32,5	29,7	0,0	0,0	0,0	0,0
9	Turen	447,6	398,6	398,6	23,9	26,6	425,2	4,0	5,4	5,4	0,0	0,0	0,0
10	Gondanglegi	74,5	78,4	78,4	0,0	0,0	78,4	0,0	0,0	0,0	0,0	0,0	0,0
11	Kalipare	975,9	1.056,1	729,0	66,3	70,8	1.112,5	298,1	286,2	286,2	0,0	0,0	34,0
12	Sumberpucung	301,9	321,0	174,5	10,9	12,1	330,6	0,0	0,0	0,0	206,3	66,0	80,9
13	Kepanjen	110,8	118,3	118,3	3,6	4,0	122,4	0,0	0,0	0,0	0,0	0,0	0,0
14	Bululawang	95,2	97,6	97,6	5,1	5,6	103,3	0,0	0,0	0,0	0,0	0,0	0,0
15	Tajinan	370,8	387,5	387,5	15,9	17,7	407,7	20,5	10,8	27,0	43,8	40,3	42,0
16	Tumpang	187,1	201,2	201,2	94,2	104,7	305,8	0,0	0,0	0,0	21,8	14,5	24,7
17	Jabung	266,8	284,0	284,0	0,0	412,2	696,2	481,6	418,5	418,5	0,0	0,0	0,0
18	Pakis	209,0	218,9	218,9	10,3	4,8	223,7	337,5	0,0	0,0	0,0	0,0	0,0
19	Pakisaji	136,0	147,9	147,9	33,6	36,2	184,1	0,0	0,0	0,0	0,0	0,0	0,0
20	Ngajum	190,6	199,7	199,7	224,6	147,3	346,2	15,1	14,9	31,1	0,0	0,0	0,0
21	Wagir	90,3	90,2	90,2	24,9	27,7	204,5	0,0	0,0	0,0	0,0	0,0	0,0
22	Dau	85,1	88,7	88,7	109,8	44,3	133,0	0,0	0,0	0,0	0,0	0,0	0,0
23	Karangploso	116,1	121,3	121,3	134,8	149,7	298,4	0,0	0,0	0,0	0,0	0,0	0,0
24	Singosari	45,1	48,8	48,8	74,1	59,6	108,4	0,0	0,0	0,0	0,0	0,0	0,0
25	Lawang	81,2	82,8	82,8	37,7	39,4	203,6	0,0	0,0	0,0	0,0	0,0	0,0
26	Pujon	452,1	0,0	0,0	211,9	207,9	80,5	16,9	0,0	0,0	0,0	0,0	0,0
27	Ngantang	127,9	134,6	134,6	348,0	377,5	1.195,6	116,6	106,7	106,7	0,0	0,0	0,0
28	Kasembon	132,3	143,5	143,5	61,6	67,6	211,1	60,2	52,7	52,7	0,0	0,0	0,0
29	Gedangan	1.440,3	1.206,7	1.206,7	53,7	63,6	1.271,1	65,9	39,4	39,4	0,0	0,0	0,0
30	Tirtoyudo	712,9	772,1	772,1	2.119,6	2.345,4	4.153,9	111,4	108,0	18,9	0,0	0,0	0,0
31	Kromongan	162,3	174,5	174,5	275,0	303,3	477,2	73,4	55,4	55,4	27,5	27,5	25,0
32	Wonosari	370,4	372,7	372,7	662,8	705,0	1.076,3	220,7	179,6	179,6	19,2	19,2	27,2
33	Pagelaran	181,4	190,8	190,8	32,2	0,0	190,8	0,0	0,0	0,0	0,0	0,0	0,0
	Jumlah	14.177,6	14.221,6	13.748,1	10.771,6	11.313,4	26.732,1	3.052,6	2.607,8	2.649,5	1.181,0	940,5	825,5

Dinas Tanaman Pangan, Hortikultura dan Perkebunan Kabupaten Malang

Tabel 7.64 Produksi Tanaman Perkebunan Menurut Kecamatan dan Jenis Tanaman di Kabupaten Malang

No	Kecamatan	Cengkeh Bunga Kering			Kapuk Randu			Tebu		
		2018	2019	2020	2018	2019	2020	2018	2019	2020
1	Donomulyo	0,0	0,0	1,0	71,2	71,2	71,5	59.942,0	66.483,2	102.577,2
2	Pagak	0,0	0,0	0,0	36,8	38,3	37,9	289.600,0	289.945,6	282.288,9
3	Bantar	0,0	0,0	0,0	28,9	29,2	29,2	221.966,0	408.934,4	413.354,9
4	Sumbermanjing Wetan	335,7	382,7	382,7	68,6	68,9	68,9	123.799,5	210.649,6	210.619,3
5	Dampit	134,7	145,7	145,7	49,5	49,8	49,8	347.160,0	359.654,4	371.876,0
6	Ampelgading	74,3	35,7	56,2	0,0	1,8	1,8	26.040,0	26.163,2	26.159,4
7	Poncokusumo	5,9	1,9	5,7	16,8	15,7	15,7	74.106,5	86.732,8	72.655,1
8	Wajak	5,1	5,7	5,7	47,2	47,2	47,2	74.735,4	34.227,2	34.222,3
9	Turen	0,0	0,0	0,0	28,0	27,0	9,7	92.218,0	89.575,8	84.659,8
10	Gondanglegi	0,0	0,0	0,0	10,3	10,1	10,1	369.135,0	310.314,4	338.101,7
11	Kalipare	0,0	0,0	0,0	28,7	27,1	21,6	214.368,0	121.534,9	122.089,3
12	Sumberpucung	6,0	6,7	5,7	23,8	23,8	23,8	193.160,0	136.550,4	67.190,3
13	Kepanjen	0,0	0,0	0,0	11,1	11,1	4,5	47.175,0	50.176,0	50.168,8
14	Bululawang	0,0	0,0	0,0	8,6	10,7	5,1	264.000,0	187.214,7	187.187,8
15	Tajanan	0,0	0,0	0,0	26,3	26,3	16,7	89.380,0	89.152,0	83.405,6
16	Tumpang	7,4	8,1	8,6	9,6	8,6	11,8	85.096,0	99.285,8	99.271,5
17	Jabung	0,0	0,0	0,0	37,6	35,5	35,5	90.200,0	130.117,1	130.528,4
18	Pakis	0,0	0,0	0,0	6,1	7,1	1,6	92.004,0	92.124,0	90.393,4
19	Pakisaji	0,0	0,0	0,0	6,1	6,1	5,6	91.392,0	73.872,1	73.861,4
20	Ngajum	44,6	39,0	55,7	63,5	62,9	60,8	106.600,0	119.302,4	119.285,2
21	Wagir	58,0	56,6	56,6	18,7	23,8	3,4	89.760,0	89.868,8	89.855,9
22	Dau	2,6	2,9	2,9	8,1	8,1	8,1	30.400,0	27.328,0	27.324,1
23	Karangploso	1,3	1,4	1,4	27,9	29,3	29,3	40.974,5	88.587,5	70.325,9
24	Singosari	71,4	0,0	0,0	17,6	16,5	16,5	101.630,7	224.564,9	182.847,3
25	Lawang	14,0	14,8	14,8	6,4	8,2	8,2	56.530,5	54.105,0	63.468,0
26	Pujon	0,0	0,0	0,0	0,0	0,0	0,0	0,0	0,0	0,0
27	Ngantang	11,0	10,5	10,5	5,6	5,6	5,6	0,0	0,0	0,0
28	Kasembon	14,8	16,2	16,7	13,7	13,7	8,6	41.589,5	17.920,0	18.544,5
29	Gedangan	25,4	21,9	21,9	45,0	43,1	43,1	301.936,0	297.920,0	297.339,6
30	Tirtoyudo	552,2	613,6	819,2	27,7	27,2	27,2	27.880,0	37.811,2	37.805,8
31	Kromengan	24,7	26,7	16,7	46,7	44,6	18,2	133.540,0	57.733,8	57.725,4
32	Wonosari	46,9	38,1	38,1	134,8	132,4	132,4	41.600,0	36.288,0	36.282,8
33	Pagelaran	0,0	0,0	0,0	1,5	1,7	1,7	166.624,6	56.183,7	128.915,8
Jumlah		1.435,9	1.428,0	1.608,9	932,4	932,7	831,1	3.965.543,2	3.970.320,8	3.970.331,3

Dinas Tanaman Pangan, Hortikultura dan Perkebunan Kabupaten Malang

Tabel 7.65 Realisasi Kebutuhan Pangan Kabupaten Malang

No	Komoditi	Jumlah Penduduk (Jiwa)				Konsumsi (Kg /Kap./Bln)				Kebutuhan (Ton)			
		2018	2019	2020	2018	2019	2020	2018	2019	2020	2018	2019	2020
1	Padi	2.591.795	2.606.204	2.619.975	89,85	89,85	89,85	232.873	234.167	235.405			
2	Jagung	2.591.795	2.606.204	2.619.975	4,50	5,34	1,67	11.663	13.923	1.663			
3	Kedelai	2.591.795	2.606.204	2.619.975	20,00	11,57	0,05	51.836	30.154	131			
4	Ubi kayu	2.591.795	2.606.204	2.619.975	14,70	9,34	5,06	38.099	24.337	13.257			
5	Ubi jalar	2.591.795	2.606.204	2.619.975	0,60	2,73	1,55	1.555	7.117	4.061			
6	Kacang tanah	2.591.795	2.606.204	2.619.975	1,00	0,91	0,8	2.592	1.738	2.021			
7	Kacang hijau	2.591.795	2.606.204	2.619.975	0,00	0,29	0,1	-	753	261.9975			
8	Bawang Merah	2.591.795	2.606.204	2.619.975	0,50	2,82	2,802	1.296	5.058	8.200			
9	Cabe Merah	2.591.795	2.606.204	2.619.975	0,14	1,04	2,364	363	1.805	10.725			
10	Cabe Rawit	2.591.795	2.606.204	2.619.975	0,14	2,72	1,99	363	6.551	9.656			
11	Daging	2.591.795	2.606.204	2.619.975	6,90	6,88	2,66	17.883	17.931	4.345			
12	Susu	2.591.795	2.606.204	2.619.975	17,40	14,03	15,41	45.097	36.561	40.374			
13	Telur	2.591.795	2.606.204	2.619.975	9,90	11,03	6,49	25.659	13.186	17.109			
14	Ikan	2.591.795	2.606.204	2.619.975	26,50	29,16	29,68	68.683	75.997	77.124			
15	Gula	2.591.795	2.606.204	2.619.975	3,60	11,83	6,81	9.330	1.931	17.842			

Sumber : Dinas Ketahanan Pangan Kabupaten Malang

Tabel 7.66 Realisasi Ketersediaan Pangan Kabupaten Malang

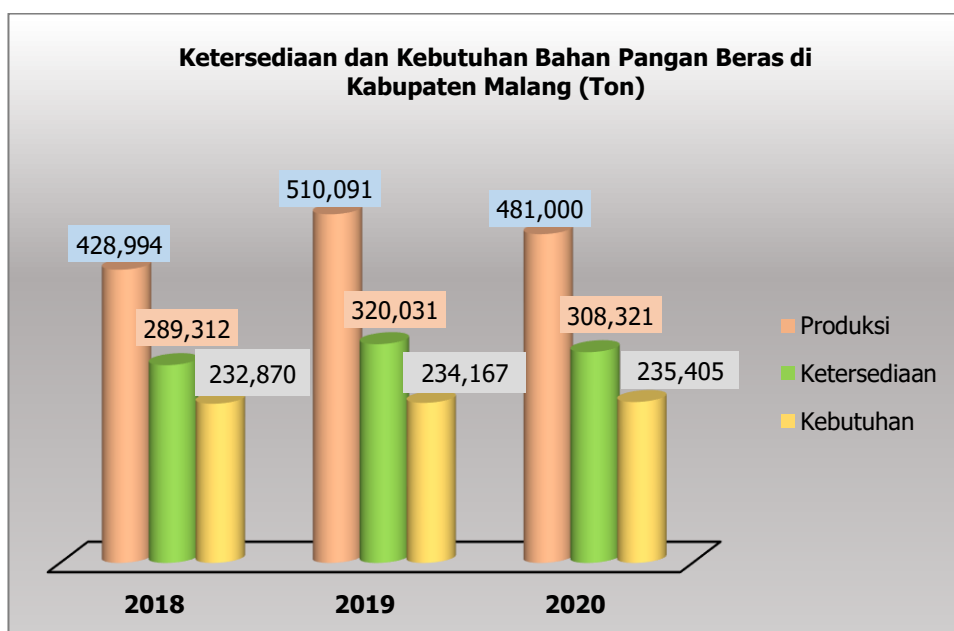
No	Komoditi	Luas Panen (Ha)				Produktivitas (Kw/Ha)				Produksi (Ton)				Ketersediaan (Ton, Beras)			
		2018	2019	2020	2018	2019	2020	2018	2019	2020	2018	2019	2020	2018	2019	2020	
1	Padi	70.351	70.312	67.834	70,81	70,91	70,91	498.154	498.582	481.000	312.542	312.811	308.321				
2	Jagung	42.201	53.414	51.349	62,3	64,5	63,8	262.916	344.520	327.812	262.916	344.520	311.421				
3	Kedelai	11.780	3.645	661	14,49	15,49	17,10	17.069	5.646	1.130	17.069	5.646	1.073				
4	Ubi kayu	6.730	6.806	4.832	258,78	362,1	258,8	174.149	246.445	125.042	174.149	246.445	125.042				
5	Ubi jalar	739	713	659	121,71	390	122	8.991	27.807	8.021	8.991	27.807	8.021				
6	Kacang tanah	603	600	644	22,71	13,9	13,6	1.371	834	872	1.371	834	828				
7	Kacang hijau	15	9	76	8,75	8,75	8,75	13	8	67	13	8	67				
8	Bawang Merah	1.076	2.921	2.907	47,58	25,28	115,50	51.192	73.851	33.576	51.192	73.851	27.463				
9	Cabe Merah	1.674	2.010	2.174	17,34	24,01	132,52	29.029	48.263	28.810	29.029	48.263	27.024				
10	Cabe Rawit	2.778	3.675	4.339	21,66	37,75	188,21	60.165	138.726	81.663	60.165	138.726	77.449				
11	Daging				42.226,17	45.004	42.226,17	45.004	45.004	5.355	42.226	45.004	5.355				
12	Susu				148.891,21	155.083	148.891,21	155.083	161.544	148.891	148.891	155.083,50	161.544				
13	Telur				46.069,68	47.486	46.069,68	47.486	48.024	46.070	46.070	47.485,98	48.024				
14	Ikan				69.440,42	77.483	69.440,42	77.483	73.322	69.440	69.440	77.482,85	73.322				
15	Gula			42.866	843,3	1.319.832	202.995	3.614.878	1.319.832	202.995	3.614.878	202.995,44	246.699				

Sumber : Dinas Ketahanan Pangan Kabupaten Malang

Tabel 7.67 Realisasi Kebutuhan dan Ketersediaan Pangan Kabupaten Malang

No.	Komoditi	Surplus/Minus			PSB		
		(Ton, Beras)			(Ton)		
		2018	2019	2020	2018	2019	2020
1	Padi	79.669	78.643	72.916	312.542	312.811	308.321
2	Jagung	251.253	330.597	309.758	85.448	111.969	-
3	Kedelai	(34.767)	(24.508)	942	14.295	-	-
4	Ubi kayu	136.050	222.108	111.785	29.388	-	-
5	Ubi jalar	7.436	20.690	3.960	899	-	-
6	Kacang tanah	(1.221)	(904)	(1.193)	2.094	-	-
7	Kacang hijau	13	(745)	(195)	14	-	-
8	Bawang Merah	49.896	68.792	19.263	228.445	-	-
9	Cabe Merah	28.666	46.458	16.299	74.387	-	-
10	Cabe Rawit	59.803	132.175	67.792	122.587	-	-
11	Daging	24.343	27.073	1.010	188.434.27	-	-
12	Susu	103.794	118.522	121.170	59.556.49	-	-
13	Telur	20.411	34.300	30.915	691.045.22	-	-
14	Ikan	758	1.486	(3.802)	78.120	-	-
15	Gula	1.310.501	201.065	228.857	1.484.811	-	-

Sumber : Dinas Ketahanan Pangan Kabupaten Malang

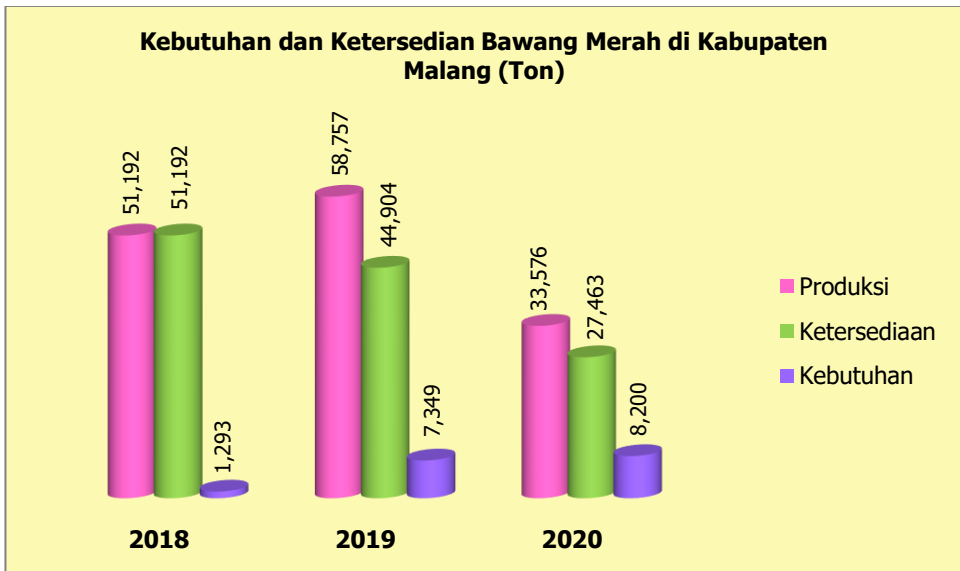


Gambar 7.30 Ketersediaan dan Kebutuhan Pangan Beras di Kabupaten Malang (Ton) Tahun 2018-2020

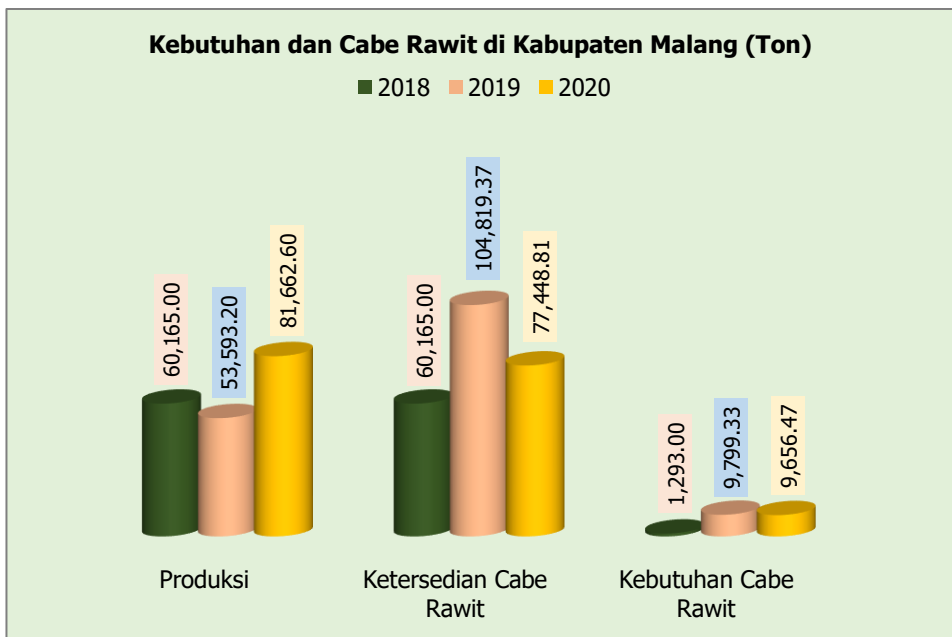
Tabel 7.68 Neraca Kebutuhan dan Ketersediaan Bahan Pangan Beras

No	Bulan	Produksi (Ton)			Ketersediaan Beras			Kebutuhan Beras			Surplus/Defisit			Stok Kumulatif		
		2018	2019	2020	2018	2019	2020	2018	2019	2020	2018	2019	2020	2018	2019	2020
1	Januari	29.664,00	21.294,27	23.832,85	18.611,00	13.360,03	15.276,86	18.467,00	18.569,98	16.755,98	144,00	-5.209,95	-1.479,12	144,00	-5.209,95	-1.479,12
2	Februari	37.306,00	30.548,03	22.428,83	23.406,00	19.165,83	14.376,88	18.467,00	18.569,98	16.755,98	4.938,00	595,85	-2.379,10	5.082,00	-4.614,10	-3.858,22
3	Maret	67.607,00	68.633,79	30.725,30	42.417,00	43.060,84	19.694,92	18.467,00	18.569,98	16.755,98	23.949,00	24.490,86	2.938,94	29.032,00	19.876,76	-919,28
4	April	65.175,00	83.765,98	53.494,50	40.891,00	52.554,78	34.289,98	18.467,00	19.418,89	33.545,47	22.423,00	33.135,89	744,51	51.455,00	53.012,65	-174,77
5	Mei	44.591,00	51.360,11	70.285,99	27.976,00	32.223,33	45.053,32	21.422,00	24.257,70	34.265,98	6.594,00	7.965,64	10.787,34	56.009,00	60.978,29	10.612,57
6	Juni	37.027,00	48.403,17	57.947,65	23,23	30.368,15	37.144,44	24.377,00	20.946,94	16.755,98	-1.146,00	9.421,21	20.388,47	56.863,00	70.399,50	31.001,04
7	Juli	48.363,00	44.361,30	47.835,89	30.343,00	27.832,28	30.662,80	18.467,00	18.569,98	16.772,74	11.876,00	9.262,30	13.890,07	68.739,00	79.661,80	44.891,10
8	Agustus	39.287,00	37.887,21	27.612,35	24.649,00	23.770,44	17.699,52	18.467,00	18.755,68	16.755,98	6.181,00	5.014,76	943,54	74,92	84.676,55	45.834,64
9	September	31.438,00	31.179,13	38.450,95	19.724,00	19.561,78	24.647,06	18.652,00	18.569,98	16.755,98	1.072,00	991,81	7.891,08	75.992,00	85.688,36	53.725,72
10	Oktober	35,44	30.994,76	43.120,37	22.235,00	19.446,11	27.640,16	18.467,00	18.569,98	16.755,98	3.768,00	876,13	10.884,18	79,76	86.544,49	64.609,90
11	November	33,72	24.619,95	32.625,69	21.156,00	15.446,56	20.913,07	18.467,00	18.569,98	16.755,98	2.688,00	-3.123,42	4.157,09	82.449,00	83.421,07	68.766,99
12	Desember	28.536,00	37.043,38	32.639,87	17.904,00	23.241,02	20.922,16	20.683,00	20.798,38	16.772,74	-2,78	2.442,64	4.149,42	79.669,00	85.863,72	72.916,41
Jumlah		428.994,00	510.091,09	481.000,26	289.312,00	320.031,15	308.321,17	232.870,00	234.167,43	235.404,75	82.447,00	85.863,72	72.916,41	507.434,00	700.279,14	385.926,98

Sumber : Dinas Ketahanan Pangan Kabupaten Malang



Gambar 7.31 Ketersediaan dan Kebutuhan Bawang Merah di Kabupaten Malang (Ton) Tahun 2018-2020



Gambar 7.32 Ketersediaan dan Kebutuhan Cabe Rawit di Kabupaten Malang (Ton) Tahun 2018-2020

Tabel 7.69 Neraca Kebutuhan dan Ketersediaan Bahan Pangan Bawang Merah

No	Bulan	Produksi (Ton)			Ketersediaan			Kebutuhan			Surplus/Defisit			Stok Kumulatif		
		2018	2019	2020	2018	2019	2020	2018	2019	2020	2018	2019	2020	2018	2019	2020
	Stok Awal															
1	Januari	316	316	5.223	316	-1.286	4.313	88	501	520	228	-1.787	3.792	228	-1.787	3.792
2	Februari	269	1.673	5.333	269	-179	4.403	88	501	520	181	-680	3.883	408	-2.467	7.676
3	Maret	2.383	1.036	3.647	2.383	-443	3.011	88	501	520	2.295	-944	2.491	2.703	-3.411	10.166
4	April	1.662	6.060	333	1.662	3.804	275	88	501	934	1.574	3.303	-660	4.276	-108	9.507
5	Mei	492	3.749	5.181	492	-286	4.278	112	968	1.077	380	-1.254	3.201	4.656	-1.362	12.707
6	Juni	3.326	3.180	2.031	3.326	15.386	1.677	225	943	520	3.102	14.443	1.157	7.758	13.082	13.864
7	Juli	452	452	643	452	-1.014	272	88	501	528	364	-1.516	-256	8.121	11.566	13.608
8	Agustus	753	753	420	753	-682	347	88	642	520	665	-1.324	-173	8.786	10.242	13.435
9	September	828	828	6.763	828	-629	5.584	113	501	520	715	-1.130	5.064	9.501	9.112	18.499
10	Oktober	571	571	1.619	571	-852	1.337	88	501	520	483	-1.354	817	9.983	7.758	19.315
11	November	33.490	33.490	662	33.490	26.649	546	88	501	520	33.402	26.147	26	43.385	33.905	19.342
12	Desember	6.650	6.650	1.721	6.650	4.436	1.421	139	787	1.500	6.511	3.649	-79	49.896	37.554	19.263
	Jumlah	51.192	58.757	33.576	51.192	44.904	27.463	1.293	7.349	8.200	49.896	37.554	19.263	149.702	114.084	161.174

Sumber : Dinas Ketahanan Pangan Kabupaten Malang

Tabel 7.70 Neraca Kebutuhan dan Ketersediaan Bahan Pangan Cabe Rawit

No.	Bulan	Produksi (Ton)			Ketersediaan Cabe Rawit			Kebutuhan Cabe Rawit			Surplus/Defisit			Stok Kumulatif		
		2018	2019	2020	2018	2019	2020	2018	2019	2020	2018	2019	2020	2018	2019	2020
	Stok Awal															
1	Januari	351.00	351.00	5.543.80	351.00	264.22	5.257.74	88.00	613.22	369.61	263.00	-349.01	4.888.13	263.00	-349.01	4.888.13
2	Februari	349.00	731.30	3.446.10	349.00	551.57	3.268.28	88.00	613.22	369.61	261.00	-61.65	2.898.67	523.00	-410.66	7.786.80
3	Maret	1.699.00	1.551.00	7.333.90	1.699.00	1.171.94	6.955.47	88.00	613.22	369.61	1.611.00	558.71	6.585.86	2.134.00	148.05	14.372.66
4	April	757.00	889.90	10.941.70	757.00	672.41	10.377.11	88.00	613.22	3.821.70	669.00	59.18	6.555.41	2.803.00	207.23	20.928.07
5	Mai	3.975.00	1.047.60	12.726.70	3.975.00	5.168.15	12.070.00	112.00	1.420.64	760.29	3.863.00	3.747.52	11.309.71	6.666.00	3.954.75	32.237.78
6	Juni	5.519.00	1.507.40	4.732.80	5.519.00	61.088.75	4.468.59	225.00	1.762.00	369.61	5.294.00	59.326.75	4.118.98	11.960.00	63.281.50	36.356.75
7	Juli	2.287.00	2.287.00	9.048.90	2.287.00	1.728.06	8.581.98	88.00	613.22	375.16	2.199.00	1.114.83	8.206.82	14.159.00	64.396.33	44.563.57
8	Agustus	1.043.00	1.043.00	8.524.60	1.043.00	788.09	8.084.73	88.00	797.19	369.61	955.00	-9.10	7.715.12	15.113.00	64.387.23	52.278.69
9	September	4.815.00	4.815.00	8.255.30	4.815.00	3.638.21	7.829.33	113.00	613.22	369.61	4.702.00	3.024.99	7.459.71	19.815.00	67.412.22	59.738.41
10	Oktober	2.663.00	2.663.00	9.082.70	2.663.00	2.012.16	8.614.03	88.00	613.22	369.61	2.575.00	1.398.94	8.244.42	22.390.00	68.811.16	67.982.83
11	November	24.070.00	24.070.00	707.50	24.070.00	18.187.29	670.99	88.00	613.22	369.61	23.982.00	17.574.07	301.38	46.371.00	86.385.23	68.284.21
12	Desember	12.637.00	12.637.00	1.318.60	12.637.00	9.548.52	1.250.56	139.00	913.70	1.742.43	12.498.00	8.634.81	-491.87	58.870.00	95.020.04	67.792.34
	Jumlah	60.165.00	53.593.20	81.662.60	60.165.00	104.819.37	77.448.81	1.293.00	9.799.33	9.656.47	58.872.00	95.020.04	67.792.34	201.067.00	513.244.06	477.210.23

Sumber : Dinas Ketahanan Pangan Kabupaten Malang

7.71 Daftar Lumbung Pangan Kabupaten Malang Tahun 2020

No.	Kecamatan	Desa	Kelompok Tani	Nama Ketua	Tahun Pendirian	Sumber Dana
1	Sumberpucung	Senggren	Tani Rasa	Lyon Suyono	2008	APBD II
2	Wonosari	Kluwut	Lawang Sari	Hadi Suwarno	2008	APBD II
3	Singosari	Banjararum	Morodadi	H. Abd. Wasis Sasongko	2008	APBD II
4	Bantur	Gunungrejo	Hidup Mulyo I	Ismail	2011	APBN
		Bantur	Setyo Sri Sedono	Sriadi	2008	APBD II
		Rejoyoso	Sarinah	Mustakim	2011	APBN
5	Gedangan	Wonorejo	Tani Maju	Saiman	2013	APBD I
		Sidodadi	Sumber Rejeki	Suyitno	2008	APBD II
		Sumberjo	Sri Rejeki	Priyono	2011	APBN
6	Kepanjen	Curungrejo	Cinde Wilis	Wiji Rahayu	2009	APBD II
7	Karangploso	Kepuharjo	Gemah Ripah	Sutikno	2009	APBD II
8	Pagelaran	Clumprit	Dewi Sri II	Turut Raharjo	2011	APBN
9	Ngajum	Banjarsari	Subur I	H. Moh. Ikhsan	2011	APBN
10	Tajinan	Randugading	Sarigading	Wahyudiono	2010	APBN
11	Pakis	Banjarejo	Banjar Tani I	H. Yahmin	2011	APBN
		Ampeldento	Sampoerna II	Bambang Priyono, SPd.	2013	APBN
12	Dampit	Pamotan	Tani Makmur	Lusiadi	2011	APBN
		Bumirejo	Sumber Makmur	S a r s i	2011	APBN
		Rembun	Subur Makmur	Samsul Hadi	2015	APBD I
13	Bululawang	Gading	Gading Makmur	Sugiono	2011	APBN
14	Jabung	Slamparejo	Sumbersuko	Samiun	2010	APBN
15	Sumbermanjing Wetan	Kedungbanteng	Tani Makmur	Sumari	2010	APBN
		Sitiarjo	Harapan Jaya I	Adi Sucipto	2015	APBD I
16	Pakisaji	Sutojayan	Podo Joyo I	H. Munir Ismail	2011	APBN
17	Wagir	Parangargo	Merak I	Kusyanto	2010	APBN
18	Wajak	Sukolilo	Bangun Karyo	Suyono	2010	APBN
19	Ngantang	Sumberagung	Sri Rejeki	Slamet Riyadi	2010	APBN
		Banturejo	Bina Karya	Sampurno Utoyo	2011	APBN
20	Kasembon	P a i t	Sri Rejeki III	Mariyono	2012	APBN
21	Poncokusumo	Jambesari	Kertoyoso I	Danawi	2011	APBN
		Pajaran	Ngudi Makmur	Mariadi	2013	APBD I
22	Kromengan	Peniwen	Karya I	Sih Djuweni	2011	APBN
23	Kalipare	Kalipare	Karya Tani	Karmat	2011	APBN
		Arjosari	Ngudi Lestari	Sarman	2013	APBD I
24	Donomulyo	Tlogosari	Margo Rukun	Noeryanto	2011	APBN
		Purwodadi	Nekad IV	H. Imam Rohani	2013	APBD I
25	Ampelgading	Sonowangi	Antan Utama	Edy Suwarsono	2011	APBN
26	Turen	Talangsuko	Suko Tani	H. Darmajo	2011	APBN
27	Lawang	Mulyoarjo	Tani Lulyo II	Sutono	2011	APBN
28	Pagak	Pagak	Tani Lestari	Suprpto	2013	APBD I
		Sumberjo	Subur Lanjut	H. Ngadi Mulyono	2012	APBN
29	Tumpang	Malangsuko	Sumber Makmur I	Mochamad Jaelani	2015	APBD I
		Slamet	Mekar Tani IV	Suyitno	2012	APBN
30	Gondanglegi	Bulupitu	Mekar Sari I	A. Jaselan	2015	APBD I
		Sukorejo	Sri Rejeki	Abdul Wahid	2012	APBN

Sumber : Dinas Ketahanan Pangan Kabupaten Malang

Tabel 7.72 Koefisien Peningkatan Kebutuhan Pangan Menjelang Hari Besar Keagamaan Dan Nasional

Koefisien peningkatan	Tahun 2018									
	Beras	Kacang Tanah	Bawang Merah	Cabe	Daging Sapi	Daging Ayam	Telur Ayam	Gula	Minyak Goreng	
- Ramadhan (Awal Puasa)	0,16	0,44	0,27	0,38	0,79	0,35	0,33	0,37	0,22	
- Idul Fitri	0,32	2,35	1,54	2,81	2,48	3,99	1,25	1,36	0,89	
- Idul Adha	0,01	0,52	0,28	0,30	0,76	0,36	0,42	0,09	0,22	
- Natal dan Tahun Baru	0,12	0,15	0,57	0,49	0,63	1,06	0,17	0,07	0,04	
Selang waktu (Hari)	1	3	3	4	5	6	2	2	1	
- Ramadhan (Awal Puasa)	7	4	4	4	4	1	5	5	5	
- Idul Fitri	10	10	7	6	9	7	10	11	9	
- Idul Adha	1	1	3	1	4	1	1	1	1	
- Natal dan Tahun Baru	4	4	5	4	3	1	4	5	4	
Koefisien peningkatan	Tahun 2019									
	Beras	Kacang Tanah	Bawang Merah	Cabe	Daging Sapi	Daging Ayam	Telur Ayam	Gula	Minyak Goreng	
- Ramadhan (Awal Puasa)	0,16	0,44	0,27	0,38	0,79	0,35	0,33	0,37	0,22	
- Idul Fitri	0,32	2,35	1,54	2,81	2,48	3,99	1,25	1,36	0,89	
- Idul Adha	0,01	0,52	0,28	0,30	0,76	0,36	0,42	0,09	0,22	
- Natal dan Tahun Baru	0,12	0,15	0,57	0,49	0,63	1,06	0,17	0,07	0,04	
Selang waktu (Hari)	1	3	3	4	5	6	2	2	1	
- Ramadhan (Awal Puasa)	7	4	4	4	4	1	5	5	5	
- Idul Fitri	10	10	7	6	9	7	10	11	9	
- Idul Adha	1	1	3	1	4	1	1	1	1	
- Natal dan Tahun Baru	4	4	5	4	3	1	4	5	4	

Koeffisien peningkatan	Tahun 2020									
	Beras	Kacang Tanah	Bawang Merah	Cabe	Daqing Sapi	Daqing Ayam	Telur Ayam	Gula	Minyak Goreng	
- Ramadhan (Awal Puasa)	1,002	1,028	1,027	1,029	1,053	1,023	1,07	1,024	1,023	
- Idul Fitri	1,045	1,074	1,071	1,057	1,136	1,072	1,134	1,05	1,061	
- Idul Adha	0,001	0,001	0,015	0,015	0,02	0,006	0,002	0,001	0,0001	
- Natal dan Tahun Baru	0,001	0,003	0,001	0,005	0,007	0,009	0,011	0,001	0,003	
Selang waktu (Hari)										
- Ramadhan (Awal Puasa)	2	3	3	3	2	2	6	3	3	
- Idul Fitri	7	5	4	3	3	2	8	5	4	
- Idul Adha	1	1	2	2	1	1	1	1	1	
- Natal dan Tahun Baru	2	1	1	1	1	1	2	1	1	

Sumber : Dinas Ketahanan Pangan Kabupaten Malang

Tabel 7.73 Prognosa Kebutuhan Pangan Menjelang Hari Besar Keagamaan Dan Nasional

Keterangan	2018										
	Beras	Kacang Tanah	Bawang Merah	Cabe	Daging Sapi	Daging Ayam	Telur Ayam	Gula	Minyak Goreng		
Kebutuhan (Kg/Kap/Thn)	89,85	1,00	0,50	0,14	4,80	10,70	9,90	3,60	7,75		
Kebutuhan 1 tahun (Ton)	232.873	2.592	1.296	363	12.441	27.732	25.659	9.330	20.086		
Kebutuhan bulan normal (Ton)	18.467	168	88	23	747	1.561	1.811	672	1.502		
Kebutuhan minggu normal (Ton)	3.693	34	18	5	149	312	362	134	300		
Keterangan	2019										
	Beras	Kacang Tanah	Bawang Merah	Cabe	Daging Sapi	Daging Ayam	Telur Ayam	Gula	Minyak Goreng		
Kebutuhan (Kg/Kap/Thn)	89,85	0,91	2,82	3,76	1,77	5,11	11,03	10,29	11,73		
Kebutuhan 1 tahun (Ton)	234.167	2.375	7.349	9.799	4.613	13.318	28.746	26.818	30.571		
Kebutuhan bulan normal (Ton)	18.570	154	501	613	277	750	2.029	1.931	2.287		
Kebutuhan minggu normal (Ton)	3.714	31	100	123	55	150	406	386	457		
Keterangan	2020										
	Beras	Kacang Tanah	Bawang Merah	Cabe	Daging Sapi	Daging Ayam	Telur Ayam	Gula	Minyak Goreng		
Kebutuhan (Kg/Kap/Thn)	89,85	0,80	2,80	1,99	1,77	5,11	11,03	10,29	11,73		
Kebutuhan 1 tahun (Ton)	235405	2096	7341	5214	4637	13388	28898	26960	30732		
Kebutuhan bulan normal (Ton)	16756	149	520	370	326	949	2033	1915	2182		
Kebutuhan minggu normal (Ton)	3351	30	104	74	65	190	407	383	436		

Sumber : Dinas Ketahanan Pangan Kabupaten Malang

Tabel 7.74 Rekap Data Uji Residu Pestisida Pada Buah Dan Sayur Pada Pelaku Usaha Pangan Segar Asal Tumbuhan Tahun 2020

No	Kecamatan	Komoditas		Hasil		
		Sayur	Buah	Negatif	Positif	
1	Wajak	Buncis			V	
		Wortel			V	
		Brokoli		V		
		Cabai			V	
		Sawi Daging		V		
		Seledri		V		
		Bawang Putih		V		
		Kubis			V	
		Lobak		V		
		Tomat			V	
				Pisang	V	
		Melon	V			
2	Pakis	Kentang			V	
		Bawang Merah			V	
		Seledri		V		
		Bawang Prei			V	
		Sawi Putih		V		
		Brokoli			V	
		Kubis			V	
		Bayam		V		
		Selada Air		V		
		Kangkung		V		
		Kacang Panjang		V		
		Jeruk Lokal		V		
		Melon	V			
		Apel Lokal	V			
3	Lawang	Bawang Prei			V	
		Sawi Putih		V		
		Brokoli		V		
		Kubis			V	
		Bunga Kol		V		
		Sawi Daging		V		
		Ketimun		V		
		Labu Siem		V		
		Kentang		V		
				Apel Lokal		V
				Semangka	V	
		Melon	V			
4	Karangploso	Daun Selada		V		
		Buncis			V	
		Tomat		V		
		Labu Siem		V		
		Wortel			V	
		Brokoli		V		
		Sawi Daging		V		
		Terong		V		
Cabai Besar			V			

No	Kecamatan	Komoditas		Hasil	
		Sayur	Buah	Negatif	Positif
4	Karangploso		Jeruk Lokal		V
			Melon	V	
5	Pakisaji		Apel Lokal		V
		Kentang			V
		Bawang Merah			V
		Seledri		V	
		Bawang Prei		V	
		Sawi Putih		V	
		Brokoli		V	
			Jeruk Lokal		V
6	Kepanjen		Anggur Lokal	V	
			Buah Naga	V	
		Buncis		V	
		Wortel		V	
		Brokoli		V	
		Cabai Kecil			V
		Seledri		V	
		Bawang Putih			V
		Kubis		V	
		Daun Selada		V	
7	Bantur		Tomat	V	
			Jeruk Lokal		V
		Seledri		V	
		Bawang Prei			V
		Sawi Putih		V	
		Brokoli			V
		Kubis		V	
		Bayam		V	
		Kangkung		V	
		Kacang Panjang			V
8	Gondanglegi		Tomat Buah	V	
			Pisang	V	
			Jeruk		V
		Buncis		V	
		Tomat		V	
		Labu Siem		V	
		Wortel		V	
		Brokoli			V
		Bunga Kol		V	
		Sawi Daging		V	
9	Turen		Terong	V	
			Cabai Besar		V
			Jeruk Lokal		V
			Apel Lokal	V	
			Pisang	V	
			Bawang Prei		V
9	Turen		Sawi Putih	V	
			Brokoli		V
			Kubis		V
			Bunga Kol	V	
			Sawi Daging	V	
			Ketimun	V	
			Labu Siem	V	
			Kacang Panjang	V	

No	Kecamatan	Komoditas	Hasil
----	-----------	-----------	-------

		Sayur	Buah	Negatif	Positif	
9	Turen	Bayam		V		
		Kangkung		V		
			Jeruk Lokal			V
			Melon		V	
			Apel		V	
			Semangka	V		
10	Bululawang	Daun Selada		V		
		Buncis		V		
		Tomat			V	
		Labu Siem		V		
		Wortel			V	
		Brokoli			V	
		Bunga Kol			V	
		Sawi Daging		V		
		Terong		V		
		Cabai Besar			V	
			Jeruk Lokal	V		
			Melon	V		

Sumber : Dinas Ketahanan Pangan Kabupaten Malang

- Jumlah Total bahan sampel sayur dan buah adalah 120 terdiri dari : 92 sayuran dan 28 buah
- Jumlah sayuran yang negatif residu pestisida adalah 61 bahan (66 % dari jumlah bahan sayuran)
- Jumlah sayuran yang positif residu pestisida adalah 31 bahan (34 % dari jumlah bahan sayuran)
- Jumlah buah yang negatif residu pestisida adalah 19 bahan (66 % dari jumlah bahan buah)
- Jumlah buah yang positif residu pestisida adalah 9 bahan (34 % dari jumlah bahan buah)
- Dari total bahan pangan segar asal tumbuhan yang diambil sampel dengan total 128 sampel sayur dan buah, 87 (66 %) bahan pangan NEGATIF residu pestisida dan 41 (34 %), POSITIF residu pestisida

Tabel 7.75 Rekap Data Uji Formalin Pada Pangan Olahan Tahun 2020

No	Kecamatan	Nama Bahan	Hasil	
			Negatif	Positif
1	Bululawang	1. Ikan asin		✓
		2. Daging ayam	✓	
2.	Turen	1. Ikan asin		✓
3.	Gondanglegi	1. Ikan asin	✓	
		2. Daging ayam	✓	
4.	Bantur	1. Ikan asin		✓
5.	Kepanjen	1. Ikan asin		✓
		2. Tahu		✓
		3. Daging ayam potong	✓	
6.	Pakisaji	1. Ikan asin Bader	✓	
		2. Ikan asin	✓	
		3. Daging ayam	✓	
7.	Karangploso	1. Tahu		✓
		2. Ikan asin		✓
		3. Daging ayam potong	✓	
8.	Lawang	1. Tahu		✓
		2. Ikan asin		✓
		3. Daging ayam potong	✓	
9.	Pakis	1. Ikan asin	✓	
		2. Daging ayam potong	✓	
10	Wajak	1. Ikan tuna segar	✓	
		2. Udang segar	✓	
		3. Ikan pari	✓	
11	Jabung	1. Tahu Putih		✓
		2. Udang Segar	✓	
		3. Mie Basah		✓
12	Tajinan	1. Daging ayam potong	✓	
		2. Ikan asin		✓
		3. Tahu goreng	✓	
13	Singsari	1. Tahu Putih		✓
		2. Ikan asin		✓
		3. Ikan Tuna segar	✓	
14	Sumawe	1. Tahu Putih		✓
		2. Ikan tuna segar	✓	
		3. Mie Basah		✓
15	Pagak	1. Tahu Goreng		✓
		2. Udang segar	✓	
		3. Daging Ayam potong	✓	
16	Gedangan	1. Tahu Putih		✓
		2. Mie Basah		✓
		3. Daging ayam potong	✓	
		4. Ikan Asin	✓	
17	Donomulyo	1. Ikan Asin	✓	
		2. Tahu Putih		✓
		3. Udang segar	✓	
18	Kalipare	1. Tahu Goreng		✓
		2. Daging ayam potong	✓	
		3. Ikan Asin	✓	

No	Kecamatan	Nama Bahan	Hasil	
			Negatif	Positif
19	Sumberpucung	1. Tahu Putih		✓
		2. Ikan Asin	✓	
		3. Ikan Tuna segar	✓	
20	Tirtoyudo	1. Ikan tuna segar	✓	
		2. Ikan Tongkol segar	✓	
		3. Udang segar	✓	
		4. Ikan Asin		✓
21	Ampelgading	1. Tahu Putih		✓
		2. Mie Basah		✓
		3. Ikan Asin	✓	
		4. Ikan Tuna Segar	✓	
22	Poncoksumo	1. Tahu Putih		✓
		2. Ikan Asin		✓
		3. Udang segar	✓	
		4. Ikan Tuna Segar	✓	
23	Wagir	1. Ikan Asin	✓	
		2. Tahu Putih	✓	
		3. Mie Basah		✓
24	Wonosari	1. Tahu Putih		✓
		2. Ikan asin		✓
		3. Daging ayam potong	✓	
25	Dampit	1. Tahu Putih		✓
		2. Daging Ayam Potong	✓	
		3. Ikan asin	✓	
26	Ngajum	1. Tahu Goreng	✓	
		2. Mie Basah		✓
		3. Ikan Asin		✓
27	Kromrengan	1. Udang segar	✓	
		2. Tahu Putih		✓
		3. Ikan Asin	✓	
28	Dau	1. Tahu Goreng		✓
		2. Daging ayam potong	✓	
		3. Ikan Asin	✓	
29	Pujon	1. Ikan Asin	✓	
		2. Tahu Putih		✓
		3. Daging ayam potong	✓	
30	Pagelaran	1. Tahu Putih		✓
		2. Daging ayam potong	✓	
		3. Ikan Asin	✓	
31	Kasembon	1. Ikan tuna segar	✓	
		2. Udang segar	✓	
		3. Tahu goreng		✓
32	Tumpang	1. Tahu Putih		✓
		2. Daging ayam potong	✓	
		3. Ikan Asin		✓
33	Ngantang	1. Tahu Putih		✓
		2. Udang segar	✓	
		3. Mie Basah		✓

Sumber : Dinas Ketahanan Pangan Kabupaten Malang

- Jumlah Total bahan sampel makanan adalah 96 Sampel
- Jumlah sampel yang negatif kandungan formalin adalah 54 bahan (56 % dari jumlah sampel)
- Jumlah sampel yang positif kandungan formalin adalah 42 bahan (47 % dari jumlah bahan sampel)

Tabel 7.76 Rekap Data Uji Boraks Pada Pangan Olahan Tahun 2020

No	Kecamatan	Nama Bahan	Hasil	
			Negatif	Positif
1.	Bululawang	1. Cilok		✓
2.	Turen	1. Cilok		✓
		2. Pentol	✓	
3.	Gondanglegi	1. Cilok		✓
		2. Tempura		✓
4.	Bantur	1. Cilok		✓
		2. Pentol		✓
5.	Kepanjen	1. Cilok		✓
		2. Pentol		✓
6.	Pakisaji	1. Pentol	✓	
7.	Karangploso	1. Pentol		✓
		2. Cilok		✓
8.	Lawang	1. Cilok		✓
9.	Dau	1. Pentol		✓
10.	Wajak	1. Pentol	✓	
11	Jabung	1. Bakso		✓
		2. Cilok		✓
		3. Siomay	✓	
12	Tajinan	1. Cilok		✓
		2. Kerupuk Puli		✓
13	Singosari	1. Bakso	✓	
		2. Kerupuk Puli		✓
14	Sumbermanjingwetan	1. Kerupuk Ikan	✓	
		2. Cilok		✓
15	Pagak	1. Cilok	✓	
		2. Bakso	✓	
		3. Siomay	✓	
		4. Kerupuk Puli		✓
16	Gedangan	1. Cilok	✓	
		2. Bakso	✓	
		3. Kerupuk Puli		✓
17	Donomulyo	1. Cilok		✓
		2. Kerupuk Puli		✓
18	Kalipare	1. Cilok		✓
		2. Bakso	✓	
19	Sumberpucung	1. Cilok		✓
		2. Kerupuk Puli		✓
20	Tirtoyudo	1. Cilok	✓	
		2. Kerupuk Puli		✓
		3. Tempura		✓
21	Ampelgading	1. Cilok		✓
		2. Cireng	✓	
		3. Tempura		✓
22	Poncokusumo	1. Cilok		✓
		2. Kerupuk Puli		✓
23	Wagir	1. Cilok		✓
		2. Tempura		✓
		3. Kerupuk Puli		✓

No	Kecamatan	Nama Bahan	Hasil	
			Negatif	Positif
24	Wonosari	1. Bakso	√	
		2. Cilok		√
		3. Kerupuk Puli		√
25	Dampit	1. Cilok		√
		2. Tempura		√
26	Ngajum	1. Bakso	√	
		2. Cilok		√
27	Kromengan	1. Cilok		√
		2. Sempol	√	
		3. Cireng		√
28	Pujon	1. Cilok		√
		2. Kerupuk Puli		√
29	Pagelaran	1. Cilok		√
		2. Cireng		√
		3. Sempol		√
30	Kasembon	1. Cilok	√	
		2. Sempol		√
		3. Siomay	√	
		4. Kerupuk Puli		√
31	Tumpang	1. Cilok		√
		2. Cireng		√
		3. Tempura		√
32	Ngantang	1. Cilok		√
		2. Tempura		√
33	Pakis	1. Cilok	√	
		2. Tempura		√
		3. Sempol	√	
		4. Kerupuk Puli		√

Sumber : Dinas Ketahanan Pangan Kabupaten Malang

- Jumlah Total bahan sampel makanan adalah 76 Sampel
- Jumlah sampel yang negatif kandungan Boraks adalah 21 bahan (28 % dari jumlah sampel)
- Jumlah sampel yang positif kandungan Boraks adalah 55 bahan (72 % dari jumlah bahan sampel)



BAB 8

INDUSTRI & ENERGI

Industry and Energy

BAB 8

INDUSTRI DAN ENERGI / *Industry and Energy*

Pemerintah Kabupaten Malang telah memfasilitasi beberapa sarana perdagangan yang tersebar di seluruh kecamatan di Kabupaten Malang. Pada tahun 2020, tercatat ada 34 pasar tradisional yang dikelola oleh pemerintah 1.796 toko dan 486 rumah makan yang tersebar di kecamatan-kecamatan (Lihat gambar 8.1). Tak hanya itu, pada tahun 2020 tercatat ada 171 Indomaret dan 124 Alfamart yang beroperasi dan tersebar di Kabupaten Malang (Lihat gambar 8.3), banyaknya indomaret dan alfamart ini bertambah bila dibandingkan Tahun 2019.

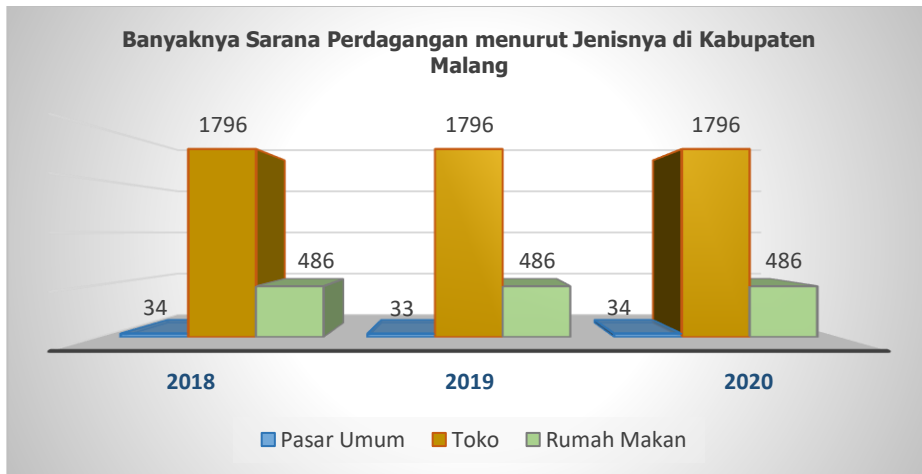
Dalam perdagangan internasional, Kabupaten Malang juga telah menyumbang nilai ekspor yang cukup tinggi. Komoditi yang diekspor dari Kabupaten Malang meliputi bidang pertanian, perkebunan, peternakan, industri, hutan, serta perikanan dan kelautan. Sektor industri menjadi komoditi ekspor terbesar Kabupaten Malang di tahun 2020, dimana nilainya menurun dari tahun 2019 (Lihat gambar 8.4). Jika dilihat berdasarkan negara tujuan ekspor dari Kabupaten Malang, tercatat bahwa Asia Tenggara menjadi negara-negara dengan jumlah ekspor terbanyak pada tahun 2020 (Lihat Gambar 8.6). Dalam segi impor, Asia Tenggara juga tercatat menjadi negara-negara pengimpor ke Kabupaten Malang dengan jumlah impor terbesar di Tahun 2020 (Lihat Gambar 8.8).

Di Kabupaten Malang terdapat pula usaha-usaha perindustrian. Dari perusahaan-perusahaan yang ada, industri makanan masih menempati urutan pertama dengan jumlah perusahaan paling banyak sama seperti tahun sebelumnya. Namun, meskipun menjadi sektor industri dengan jumlah perusahaan paling banyak, pada tahun 2020 jumlah ini mengalami penurunan dibandingkan tahun 2019 (Lihat gambar 8.10).

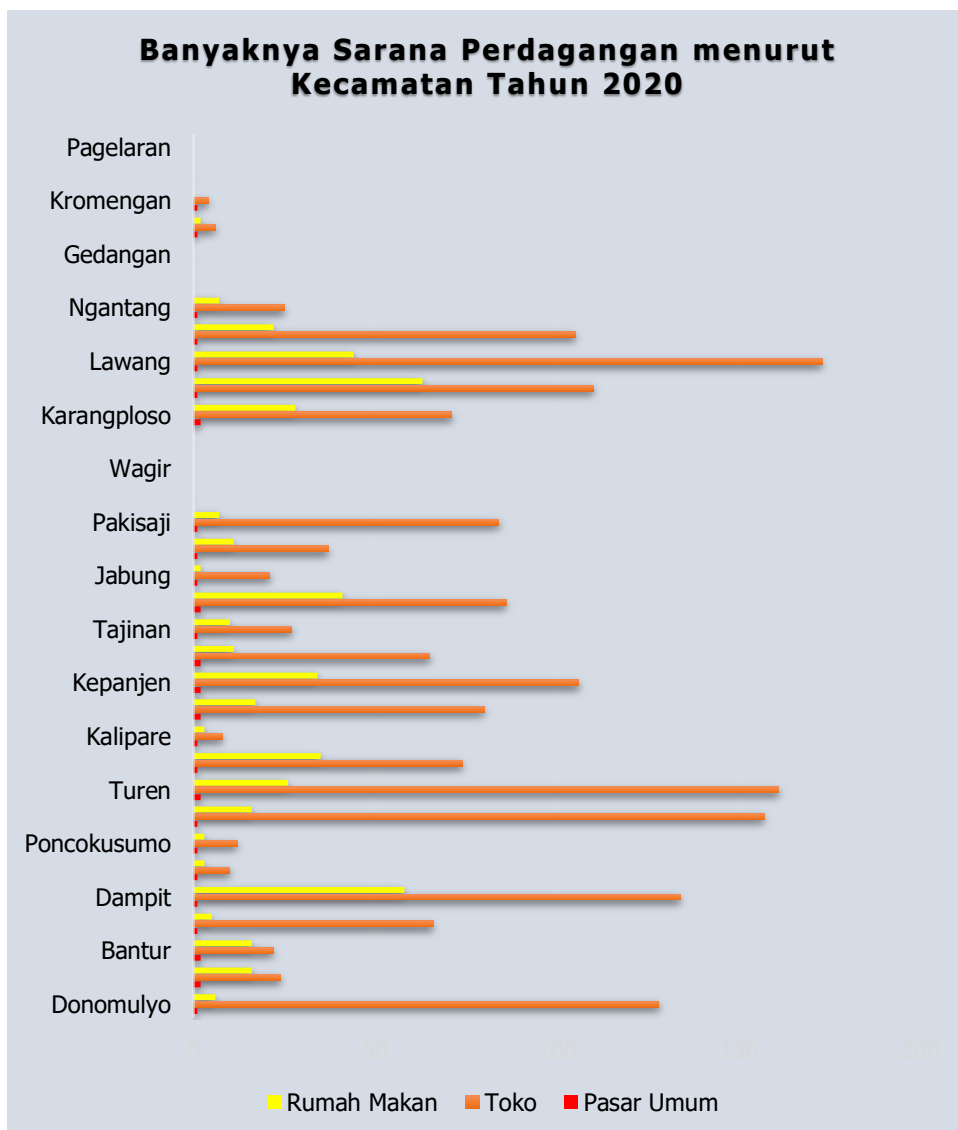
Kabupaten Malang masih tergolong aman dalam bidang ekspor dan impor, karena tercatat dari tahun 2018 sampai dengan tahun 2020 nilai ekspor masih lebih tinggi dibandingkan nilai impornya (Lihat gambar 8.11). Sehingga dapat dikatakan bahwa Kabupaten Malang tergolong kabupaten yang cukup mandiri karena telah berhasil dalam memperbanyak kegiatan ekspor barang daripada mengimpor barang.

Karena banyak perusahaan industri yang bergerak pada sektor pengolahan pangan, unit produksi dan tenaga kerja untuk pengolahan pangan menjadi yang terbanyak dibandingkan sektor industri lain. Tercatat ada 10 unit produksi pengolahan pangan dengan jumlah tenaga kerja 245 orang di Kabupaten Malang pada Tahun 2020.

Produksi Air Bersih di Kabupaten Malang pada Tahun 2020 mengalami peningkatan dibandingkan 2 tahun sebelumnya, dimana pada bulan Januari volum produksi air bersih terbanyak dibandingkan bulan-bulan lainnya (Tabel 8.22). Banyaknya air minum yang disalurkan terbagi menjadi 5 jenis konsumen yaitu Sosial, Non Niaga, Niaga, Industri, dan ABRI. Non niaga menjadi sector terbanyak penyaluran air minum dikarenakan terdapat konsumen berupa rumah tangga (Tabel 8.23).



Gambar 8.1 Jumlah Sarana Perdagangan Menurut Jenisnya di Kabupaten Malang Tahun 2018-2020



Gambar 8.2 Jumlah Sarana Perdagangan Menurut Kecamatan di Kabupaten Malang Tahun 2018-2020

Tabel 8.1 Jumlah Sarana Perdagangan Menurut Jenisnya di Kabupaten Malang Tahun 2020

No.	Kecamatan	Pasar Umum	Toko	Rumah Makan
1	Donomulyo	1	128	6
2	Pagak	2	24	16
3	Bantur	2	22	16
4	Sumbermanjing Wetan	1	66	5
5	Dampit	1	134	58
6	Ampelgading	1	10	3
7	Poncokusumo	1	12	3
8	Wajak	1	157	16
9	Turen	2	161	26
10	Gondanglegi	1	74	35
11	Kalipare	1	8	3
12	Sumberpucung	2	80	17
13	Kepanjen	2	106	34
14	Bululawang	2	65	11
15	Tajinan	1	27	10
16	Tumpang	2	86	41
17	Jabung	1	21	2
18	Pakis	1	37	11
19	Pakisaji	1	84	7
20	Ngajum	0	0	0
21	Wagir	0	0	0
22	Dau	0	0	0
23	Karangploso	2	71	28
24	Singosari	1	110	63
25	Lawang	1	173	44
26	Pujon	1	105	22
27	Ngantang	1	25	7
28	Kasembon	0	0	0
29	Gedangan	0	0	0
30	Tirtoyudo	1	6	2
31	Kromengan	1	4	0
32	Wonosari	0	0	0
33	Pagelaran	0	0	0
Jumlah		34	1796	486

Sumber: Dinas Perindustrian dan Perdagangan Kabupaten Malang

Tabel 8.2. Data Pasar di Kabupaten Malang Tahun 2020

Nama Pasar Market Name	Alamat Lengkap Address	Tahun 2020				Tahun Terakhir Direnovasi / Last Renovated	Kondisi Fisik Terakhir / Last Physical Condition
		Luas Lahan Land Area (m ²)	Luas Bangunan Building Area (m ²)	Pengelola Manager	Tahun Berdiri Since		
(1)	(2)	(3)	(4)	(5)	(6)	(7)	(8)
Lawang	Jl. Raya Thamrin Lawang	11.659 m2	9.061 m2	UPPD Lawang	1992	0	Kurang Baik
Kepanjen	Jl. Achmad Yani Kepanjen	15.403 m2	14.453 m2	UPPD Kepanjen	1996	2019	Baik
Singosari	Jl. Raya Singosari Singosari	6.900 m2	7.300 m2	UPPD Singosari	1994	2017	Baik
Gondang legi	Jl. Hayam Wuruk No.1 Gondanglegi	20.978 m2	20.978 m2	UPPD Gondanglegi	1974	2015	Baik
Dampit	Jln. Pasar Baru No. 1 Kel. Dampit Kec. Dampit	15.403 m2	9.341 m2	UPPD Dampit	1992	0	Baik
Tumpang	Jl. Kudusan No.250	20.979 m2	15.927 m2	UPPD Tumpang	1991	2016	Baik
Karangploso	Jl. Panglima Sudirman No. 03 RT 04 Ds. Girimoyo Kec. Karangploso	27.000 m2	21.626 m2	UPPD Karangploso	2004	2015	0
Turen	Jl. Panglima Sudirman No.1 Turen	12.450 m2	5.849,25 m2	UPPD Turen	1995	2014	Baik
Pujon	Jl Mahesa Pujon	10.160 m2	4.195 m2	UPPD Pujon	1995	2016	Baik
Wajak	Jl. Raya Suropati 80 Wajak Kec. Wajak	1.490 m2	4.132m2	UPPD Wajak	Jaman Belanda	2017	Baik
Pasar Sayur Karangploso	Jl. Diponegoro, Girimoyo Karangploso	6.890 m2	6.000 m2	UPPD Sayur Karangploso	2017	0	Baik
Sumberpucung	Jl. Panglima Sudirman No.44 Ds. Sumber pucung	5.280 m2	3.724 m2	UPPD Sumberpucung	1920	2018	Baik
Pakis	Jl Pakis Jajar 35 Pakis	5.928 m2	2.694,37 m2	UPPD Pakis	1940	2016	Baik
Sumbermanjing Wetan	Jl Rya Sbr manjing wetan	10.958 m2	7.671 m2	UPPD Sumawe	1921	2016	Baik
Bululawang	Jl Raya Bululawang	5.665 m2	3.725 m2	UPPD Bululawang	1926	2018	Baik
Donomulyo	Jalan Raya Donomulyo No. 111 Donomulyo	5.238m2	5.238 m2	UPPD Donomulyo	1948	2016	Kurang Baik
Pakisaji	Jalan Raya Pakisaji	5.886m2	2.850 m2	UPPD Pakisaji	1935	2018	Baik
Wonokerto	Jalan Raya Wonokerto	4.554m2	2.675 m2	UPPD Wonokerto	1930	2016	Baik
Bantur	Jl Raya Bantur	3.019 m2	3.774 m2	UPPD Bantur	1930	2016	Baik
Ngantang	Jl. Raya Ngantang RT 10 RW 02 Dsn Prambon II Ds Kaumrejo Ngantang	4.267 m2	4.267 m2	UPPD Ngantang	1930	2015	Baik

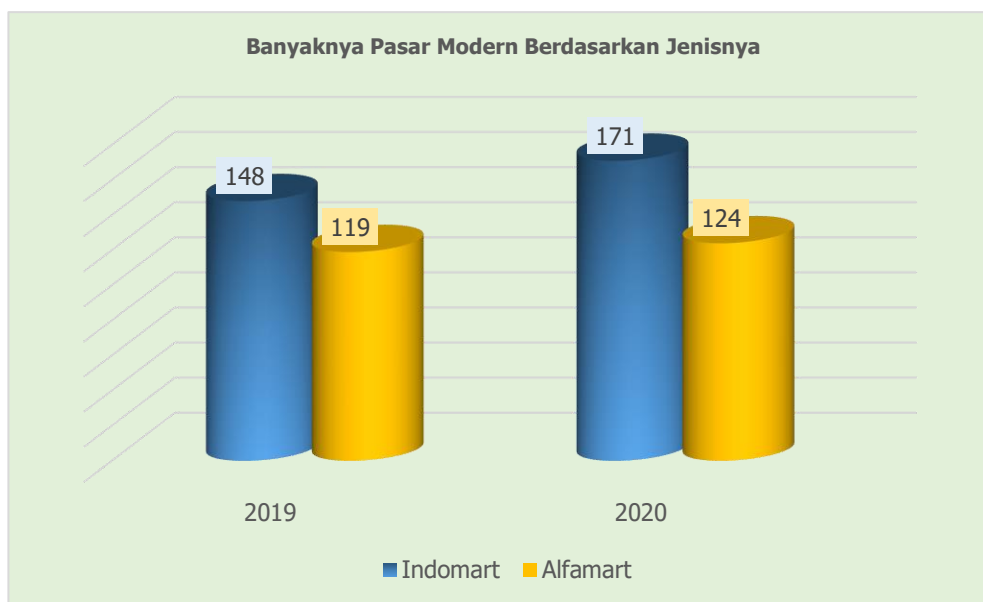
Tahun 2020							
Nama Pasar Market Name	Alamat Lengkap Address	Luas Lahan Land Area (m ²)	Luas Bangunan Building Area (m ²)	Pengelola Manager	Tahun Berdiri Since	Tahun Terakhir Direnovasi / Last Renovated	Kondisi Fisik Terakhir / Last Physical Condition
(1)	(2)	(3)	(4)	(5)	(6)	(7)	(8)
Watesbelung	Jl. SUBANDI NO.22 WANOMULYO PONCOKUSUMO KABUPATEN MALANG	2.500 m2	1.036 m2	UPPD Watesbelung	1948	2016	Kurang Baik
Pagak	Jl. Hamid Rusdi 41 Pagak	4.958 m2	3.471 m2	UPPD Pagak	1928	2016	Baik
Tajinan	Jl Sri Wangi Tajinan	4.770 m2	3.038 m2	UPPD Tajinan	1930	2017	Baik
Ngebruk	Jl. Raya Ngebruk No.81	2.730 m2	1.312 m2	UPPD Ngebruk	1957	2018	Baik
Sumedang	Jl. Raya Sumedang	18.112 m2	Dalam Taraf Pembangunan	UPPD Sumedang	1996	2016	Baik
Krebet	Jl Krebet Bululawang	1.173,75m ²	745,75 m2	UPPD Krebet	1930	2019	Baik
Bakroto	Jl. Raya Tirtomarto	4.900 m2	3.600 m2	UPPD Bakroto	2010	0	Baik
Jeru	Jl. Raya Jeru	2.500 m2	2.000 m2	UPPD Jeru	2002	2018	Baik
Sumakul	Jl. Hamid Rusdi No. 27 A	4.958 m2	4.958 m2	UPPD Sumakul	1932	2014	Baik
Kaligadung	Jl. Raya Kaligadung	1.000 m2	700 m2	UPPD Kaligadung	1960	2018	Kurang Baik
Cungkal	Jl Raya Cungkal	2.664 m2	1.865 m2	UPPD Cungkal	1945	2016	Baik
Jabung	Jl. Bromo 19 Ds Jabung Kec Jabung	2.748 m2	1.502 m2	UPPD Jabung	1984	2016	Baik
Kromengan	Jl Raya Kromengan No 1	780 m2	597 m2	UPPD Kromengan	2007	2016	Baik
Sedayu	Jl. Gatot Subroto	1.123 m2	776 m2	UPPD Sedayu	1955	0	Baik

Sumber: Dinas Perindustrian dan Perdagangan Kabupaten Malang

Tabel 8.3. Jumlah Pasar Tradisional Berdasarkan Pengelola dan Jenis Bangunan di Kabupaten Malang Tahun 2018-2020

Pengelola	Jenis Bangunan		
	Permanen	Semipermane	Tanpa Bangunan/Tenda
Dikelola Pemerintah	34 Unit	0	0
Dikelola Swasta	0	0	0
Dikelola Masyarakat	0	0	0

Sumber: Dinas Perindustrian dan Perdagangan Kabupaten Malang

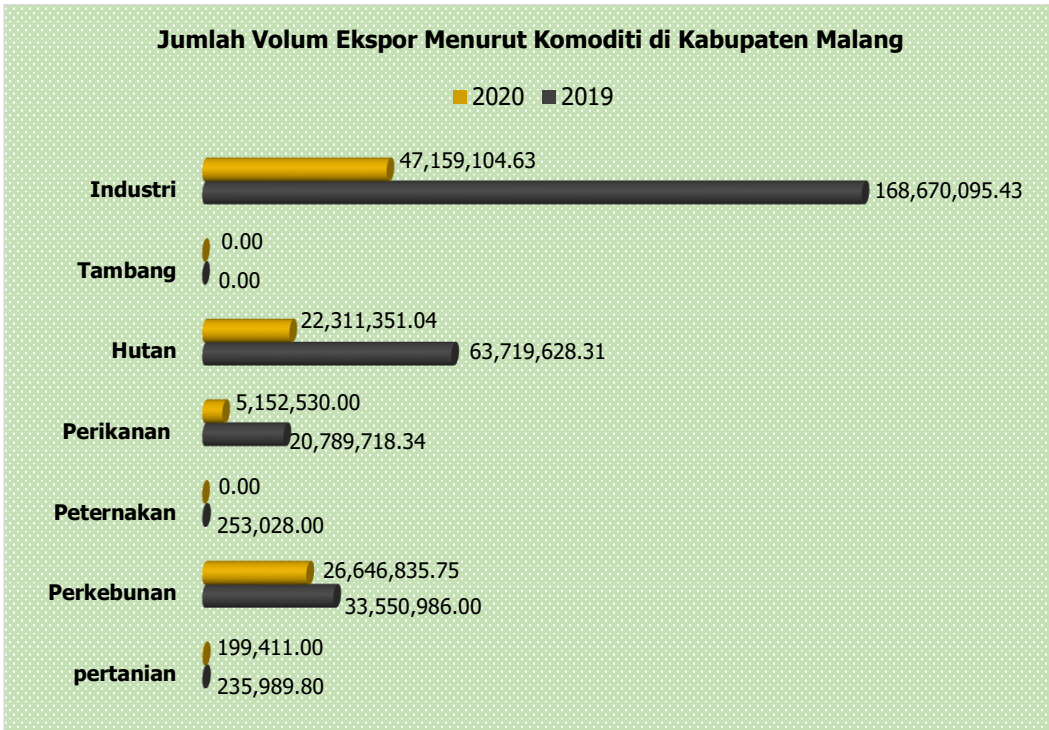


Gambar 8.3 Jumlah Pasar Modern Berdasarkan Jenisnya di Kabupaten Malang Tahun 2019-2020

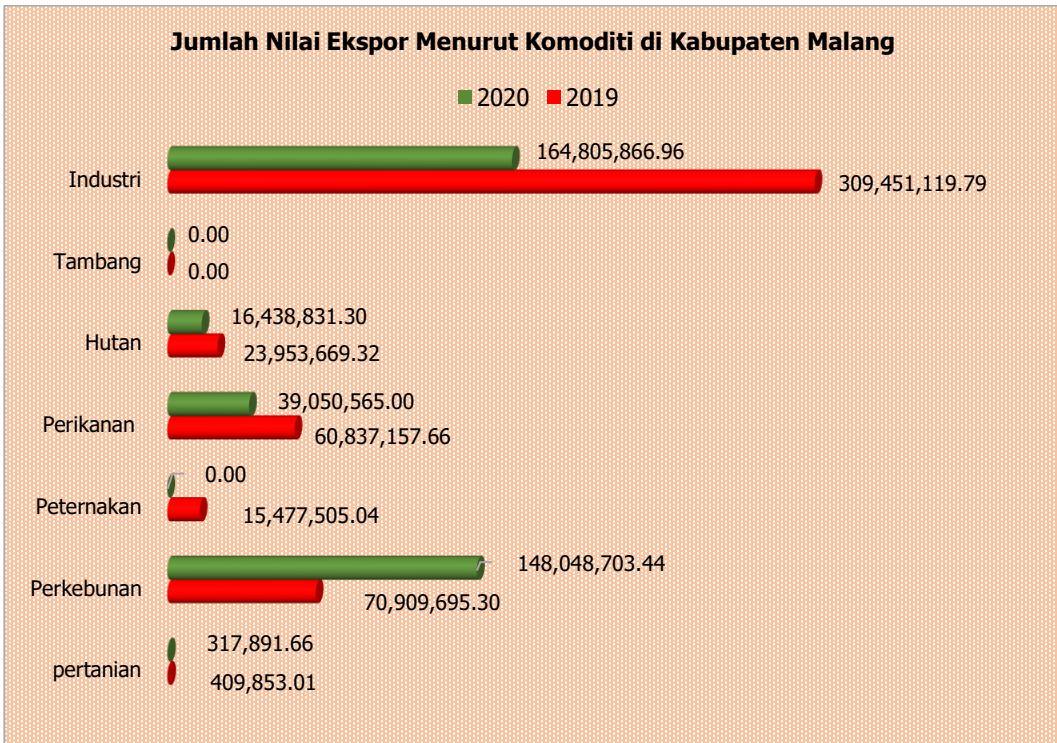
Tabel 8.4. Jumlah Pasar Modern Berdasarkan Jenisnya di Kabupaten Malang Tahun 2019-2020

No.	Kecamatan	Tahun 2019			Tahun 2020		
		Nama Pasar Modern		Jumlah	Nama Pasar Modern		Jumlah
		Indomaret	Alfamart		Indomaret	Alfamart	
1	Donomulyo	1	0	1	2	0	2
2	Pagak	2	0	2	3	0	3
3	Bantur	1	1	2	2	1	3
4	Sumbermanjing	3	1	4	2	1	3
5	Dampit	5	4	9	4	4	8
6	Tirtoyudo	2	2	4	2	2	4
7	Ampelgading	4	2	6	4	3	7
8	Poncokusumo	3	4	7	5	4	9
9	Wajak	10	2	12	9	2	11
10	Turen	5	5	10	7	4	11
11	Gondanglegi	0	0	0	0	0	0
12	Sumberpucung	5	4	9	7	4	11
13	Kepanjen	14	9	23	14	9	23
14	Bululawang	5	6	11	6	7	13
15	Tajinan	2	3	5	2	2	4
16	Tumpang	3	4	7	6	4	10
17	Jabung	1	1	2	1	1	2
18	Pakis	12	11	23	18	12	30
19	Pakisaji	7	8	15	10	9	19
20	Ngajum	2	1	3	1	1	2
21	Wagir	1	1	2	2	1	3
22	Dau	2	4	6	4	6	10
23	Karangploso	8	8	16	11	8	19
24	Singosari	22	17	39	20	17	37
25	Lawang	11	12	23	14	12	26
26	Pujon	5	2	7	5	2	7
27	Ngantang	4	3	7	4	3	7
28	Kasembon	2	1	3	2	1	3
29	Wonosari	0	0	0	0	0	0
30	Pagelaran	2	1	3	2	1	3
Jumlah		148	119	267	171	124	295

Sumber: Dinas Perindustrian dan Perdagangan Kabupaten Malang



Gambar 8.4. Jumlah Volum Ekspor Menurut Komoditi di Kabupaten Malang Tahun 2019-2020

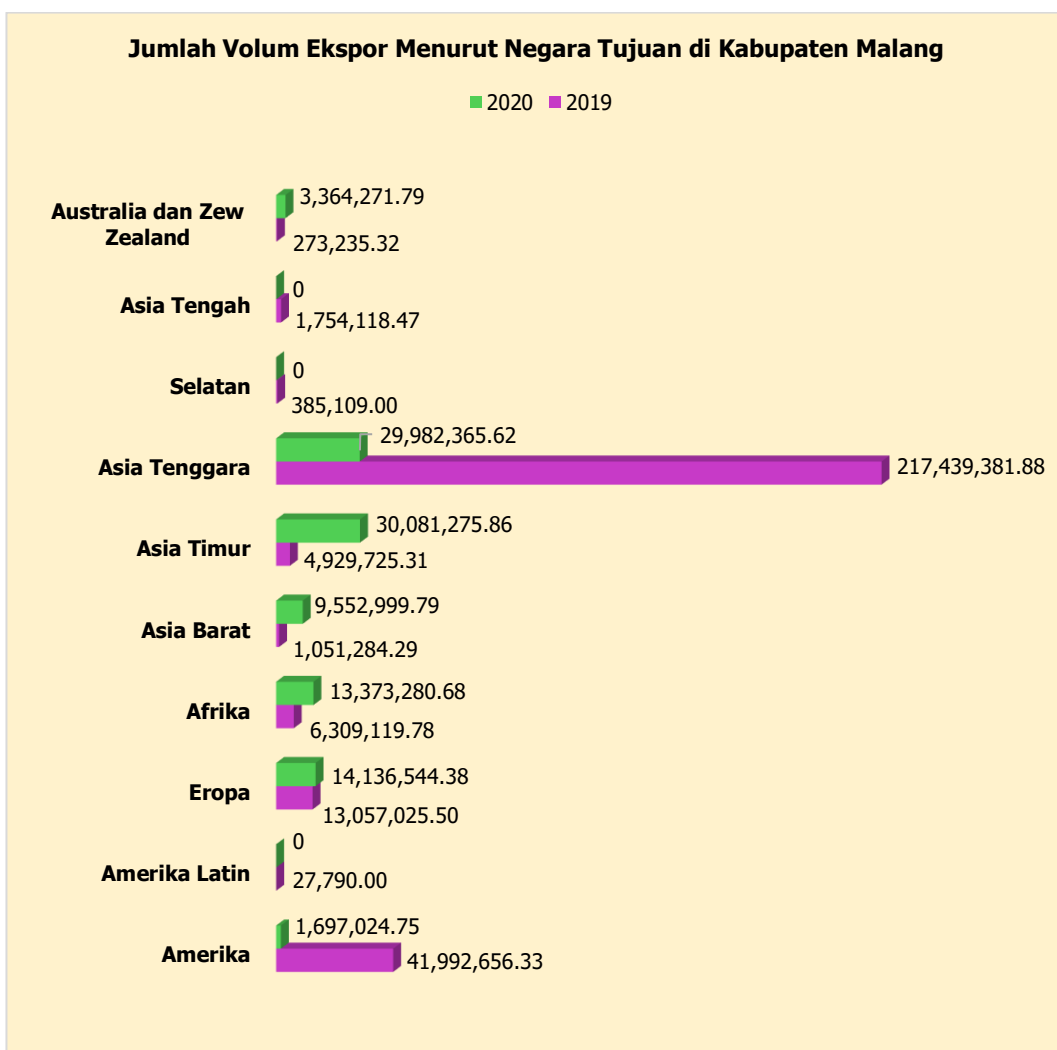


Gambar 8.5. Jumlah Nilai Ekspor Menurut Komoditi di Kabupaten Malang Tahun 2019-2020

Tabel 8.5. Jumlah Ekspor Menurut Komoditi di Kabupaten Malang Tahun 2019-2020

Jenis Komoditi	2019		2020	
	Volum Ekspor (kg)	Nilai Ekspor (US\$)	Volum Ekspor (kg)	Nilai Ekspor (US\$)
Pertanian	235.989,80	409.853,01	199.411,00	317.891,66
Perkebunan	33.550.986,00	70.909.695,30	24.646.835,75	148.048.703,44
Peternakan	253.028,00	15.477.505,04	-	-
Perikanan dan Kelautan	20.789.718,34	60.837.157,86	5.152.530,00	39.050.565,00
Hutan	63.719.628,31	23.953.669,32	22.311.351,04	16.438.831,30
Tambang	-	-	-	-
Industri	168.670.095,43	309.451.119,79	47.159.104,63	164.805.866,96

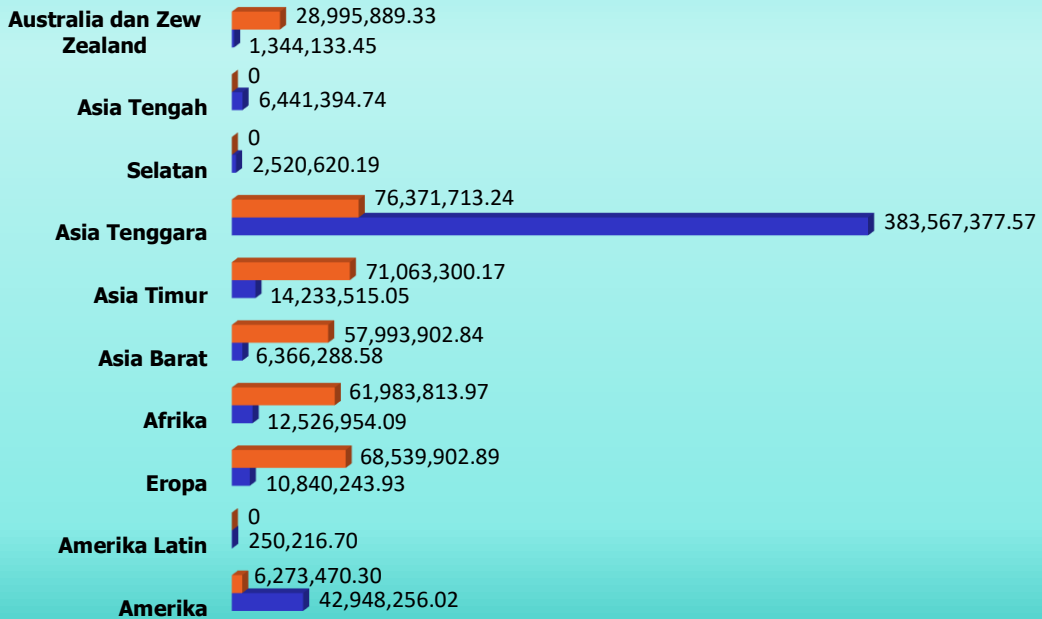
Sumber: Dinas Perindustrian dan Perdagangan Kabupaten Malang



Gambar 8.6. Jumlah Volum Ekspor Menurut Negara Tujuan di Kabupaten Malang Tahun 2019-2020

Jumlah Nilai Ekspor Menurut Negara Tujuan di Kabupaten Malang

2020 2019




Gambar 8.7. Jumlah Nilai Ekspor Menurut Negara Tujuan di Kabupaten Malang Tahun 2019-2020

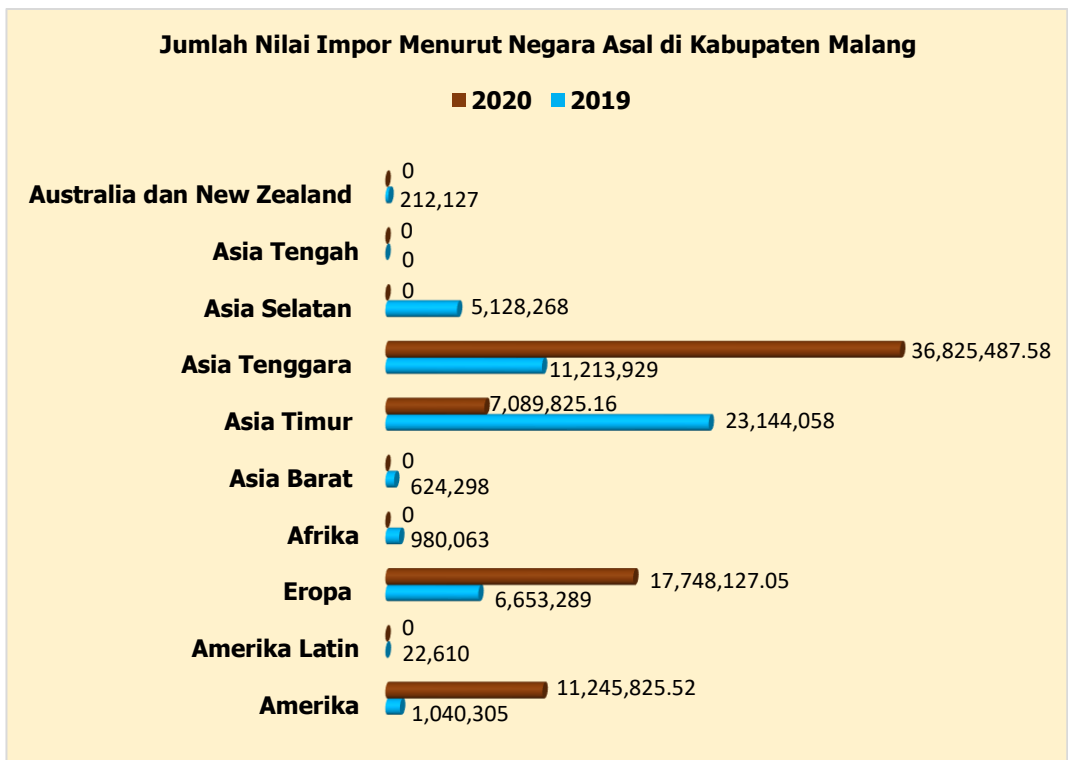
Tabel 8.6. Jumlah Ekspor Menurut Negara Tujuan di Kabupaten Malang Tahun 2019-2020

Negara Tujuan	Volum Ekspor (kg)		Nilai Ekspor (US\$)	
	2019	2020	2019	2020
Amerika	41.992.656,33	1.697.024,75	42.948.256,02	6.273.470,30
Amerika Latin	27.790,00	0	250.216,70	0
Eropa	13.057.025,50	14.136.544,38	10.840.243,93	68.539.902,89
Afrika	6.309.119,78	13.373.280,68	12.526.954,09	61.983.813,97
Asia Barat	1.051.284,29	9.552.999,79	6.366.288,58	57.993.902,84
Asia Timur	4.929.725,31	30.081.275,86	14.233.515,05	71.063.300,17
Asia Tenggara	217.439.381,88	29.982.365,62	383.567.377,57	76.371.713,24
Selatan	385.109,00	0	2.520.620,19	0
Asia Tengah	1.754.118,47	0	6.441.394,74	0
Australia dan Zew Zealand	273.235,32	3.364.271,79	1.344.133,45	28.995.889,33
Jumlah	287.219.445,88	102.187.762,87	481.039.000,32	371.221.992,73

Sumber: Dinas Perindustrian dan Perdagangan Kabupaten Malang



Gambar 8.8. Jumlah Volum Impor Menurut Negara Asal di Kabupaten Malang Tahun 2019-2020



Gambar 8.9. Jumlah Nilai Impor Menurut Negara Asal di Kabupaten Malang Tahun 2019-2020

Tabel 8.7. Jumlah Impor Menurut Negara Asal di Kabupaten Malang Tahun 2019-2020

Negara Asal	Tahun 2019		Tahun 2020	
	Volum Impor (kg)	Nilai Impor (US\$)	Volum Impor (kg)	Nilai Impor (US\$)
Amerika	15.904.544,20	1.040.305,40	46.261.311,86	11.245.825,52
Amerika Latin	35.520,00	22.610,10	0	0
Eropa	2.013.120,97	6.653.289,00	13.544.223,64	17.748.127,05
Afrika	147.587,00	980.063,70	0	0
Asia Barat	453.065,10	624.298,80	0	0
Asia Timur	21.727.800,04	23.144.058,29	12.410.224,42	7.089.825,16
Asia Tenggara	15.012.316,91	11.213.929,77	50.228.717,80	36.825.487,58
Asia Selatan	816.213,99	5.128.268,48	0	0
Asia Tengah	0	0	0	0
Australia dan Zew Zealand	50.094,00	212.127,50	0	0
Jumlah	56.160.262,21	49.018.951,04	122.444.477,71	72.909.26530

Sumber: Dinas Perindustrian dan Perdagangan Kabupaten Malang

Tabel 8.8. Perbandingan dan Perkembangan Realisasi Ekspor di Kabupaten Malang Tahun 2019-2020

Komoditi	Tahun 2019				
	Volum (kg)	Nilai (US\$)	% Komoditi thdp Total Ekspor (%)	Kenaikan/ Penurunan Nilai US\$	% Kenaikan/ Penurunan Nilai US\$ (%)
Kulit	102532,00	10170199,60	0,07	-3801492,97	-27
Kerajinan Kayu	727,00	5579,29	0	-3798542,42	-100
Kerajinan Rotan	0	0	0	0	0
Kerajinan Aluminium	0	0	0	0	0
Mebeller	708191,92	8059532,55	0,47	1272887,85	19
Tekstil	7635674,17	5775790,18	5,11	-20262798,37	-78
Kopi	31323186,00	56930526,30	20,96	-74183230,53	-57
Kakao	0	0	0	0	0
Sepatu	1527,80	28002,72	0	-814185,92	-97
Kertas Linier	544,00	131648,00	0	-6727372,40	-98
Audio & TV Cabinet	0	0	0,0	-31143577,77	-100
Kampas Rem	14572,00	36726,50	0,01	-1667159,70	-98
Bantalan Kursi Busa	0	0	0	0	0
Plaster Obat	25981,28	131343,93	0,02	131343,93	0
Sayur	235989,80	409853,01	0,16	409853,01	0
Kayu	55374882,77	10060119,63	37,06	-3711172,82	-27
Makanan Olahan		0	0	0	0
Kertas Rokok	364051,46	2121236,00	0,24	-4000493,31	-65
Cairan Obat	1930156,00	1502654,72	1,29	1502654,72	0
Botol Kemasan	484,00	36104,54	0	-1391711,57	-97
Rokok	25700185,37	263562633,95	17,20	146724545,97	126
Udang	4752181,00	40781855,00	3,18	40781855,00	0
Kendang/Perkusi	0	0	0	0	0

Komoditi	2019				
	Volume (kg)	Nilai (US\$)	% Perkomoditi thd Total Ekspor	Kenaikan/ Penurunan (US\$)	% Kenaikan/ Penurunan Nilai US\$
Cairan Infus	2.989.810,33	3.215.230,20	2,00%	3215230,2	0
Garmen				0	0
Floring				-564658,32	-100
Kerajinan Besi				0	0
Cengkeh	2.227.800,00	13.979.169,00	1,49%	7729474	124
Obat Gell	0,00	0,00	0,00%	0	0
Selai Buah	0,00	0,00	0,00%	0	0
Home Decoration	0,00	0,00	0,00%	0	0
Benang				-2147776,71	-100
Kerajinan Daun/Bunga Kering				-10600	-100
Gift Box				0	0
Jelly Alga	16.037.537,34	20.055.302,86	10,73%	0	0
Garden Furniture	0,00	0,00	0,00%	-183810	-100
Kayu Moulding	152,42	52.647,67	0,00%	-11889076,85	-100
Rumput laut				0	0
Jumlah	149.426.166,66	437.046.155,65			

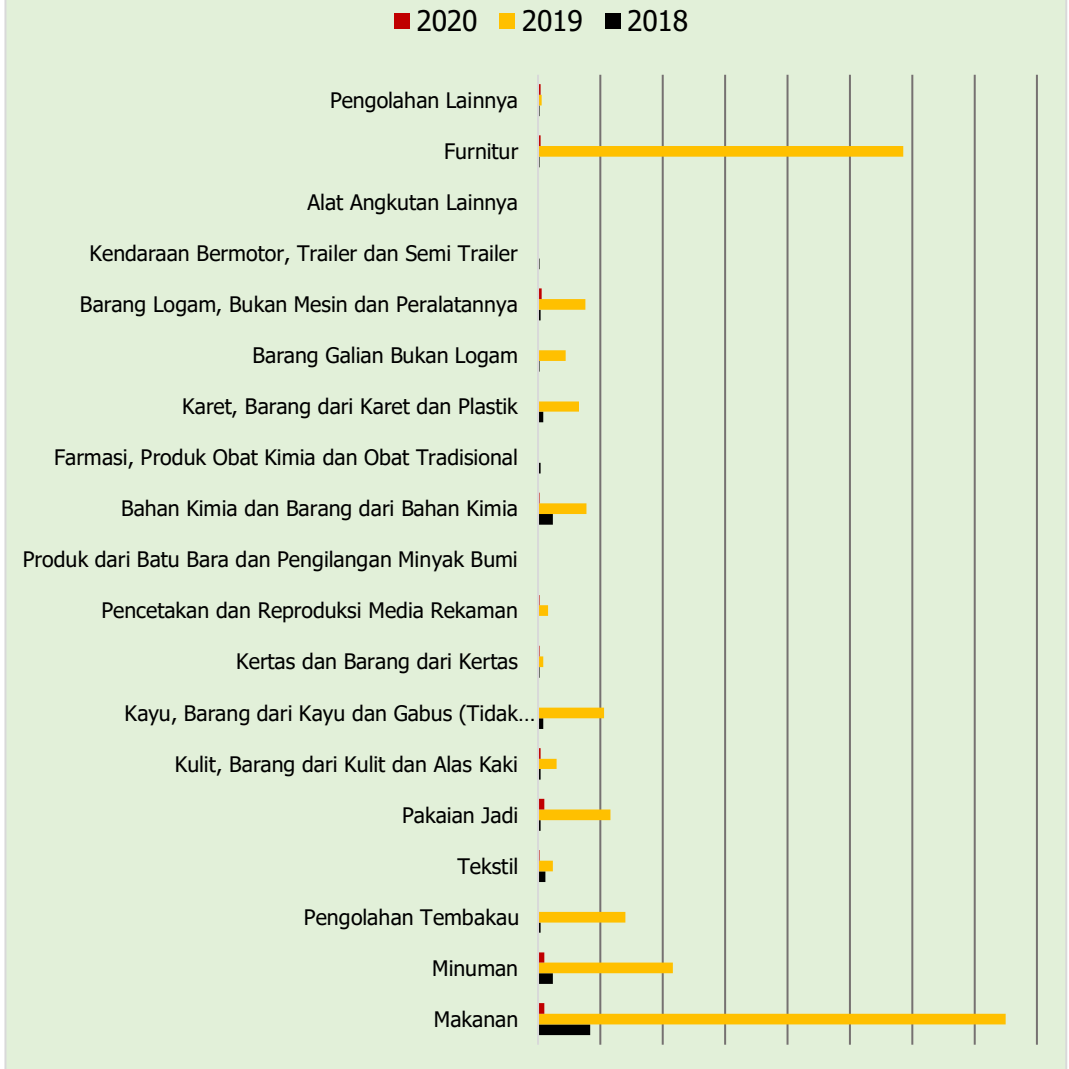
Komoditi	2020				
	Volume (kg)	Nilai (US\$)	% Perkomoditi thd Total Ekspor	Kenaikan/ Penurunan (US\$)	% Kenaikan/ Penurunan Nilai US\$
Kulit	51.706,45	1.180.392,83	0,06%		
Kerajinan Kayu	3.863,47	1.151.294,77	0,00%		
Kerajinan Rotan	0,00	0,00	0,00%		
Kerajinan Aluminium	0,00	0,00	0,00%		
Mebeller	3.386.322,55	10.244.351,05	4,07%		
Tekstil	8.225.356,32	4.771.263,95	9,89%		
Kopi	9.596.014,00	17.524.612,50	11,54%		
Kakao	0,00	0,00	0,00%		
Sepatu	750,80	14.002,72	0,00%		
Kertas Linier	500,00	125.650,00	0,00%		
Audio & TV Cabinet	0,00	0,00	0,00%		
Kampas Rem	123.786,91	439.866,65	0,15%		
Bantal Kursi Busa	0,00	0,00	0,00%		
Plaster Obat	50.981,28	263.343,93	0,06%		
Sayur	199.411,00	317.891,66	0,24%		
Kayu	18.558.450,50	1.352.072,65	22,31%		
Makanan Olahan	69.677,60	674.691,23	0,08%		
Kertas Rokok	1.233.488,00	5.721.442,11	1,48%		
Cairan Obat	6.606.733,48	33.033.667,40	7,94%		
Botol Kemasan	500,00	40.104,54	0,00%		

Komoditi	2020
----------	------

	Volume (kg)	Nilai (US\$)	% Perkomoditi thd Total Ekspor	Kenaikan/ Penurunan (US\$)	% Kenaikan/ Penurunan Nilai US\$
Rokok	8.250.365,00	97.167.441,22	9,92%		
Udang	4.727.530,00	36.145.565,00	5,68%		
Kendang/Perkusi	0,00	0,00	0,00%		
Cairan Infus	3.527.810,33	4.017.230,20	4,24%		
Garmen					
Floring					
Kerajinan Besi					
Cengkeh	15.050.821,75	130.524.090,94	18,10%		
Obat Gell	0,00	0,00	0,00%		
Selai Buah	2.718.355,00	2.504.486,70	3,27%		
Home Decoration	362.559,07	3.636.465,16	0,44%		
Benang					
Kerajinan Daun/Bunga Kering					
Gift Box					
Jelly Alga	425.000,00	2.905.000,00	0,51%		
Garden Furniture	175,45	55.647,67	0,00%		
Kayu Moulding	155,45	54.647,67	0,00%		
Rumput laut			0,00%		
Jumlah	83.170.314,41	353.865.222,55			

Sumber: Dinas Perindustrian dan Perdagangan Kabupaten Malang

Jumlah Perusahaan menurut Klasifikasi Industri di Kabupaten Malang

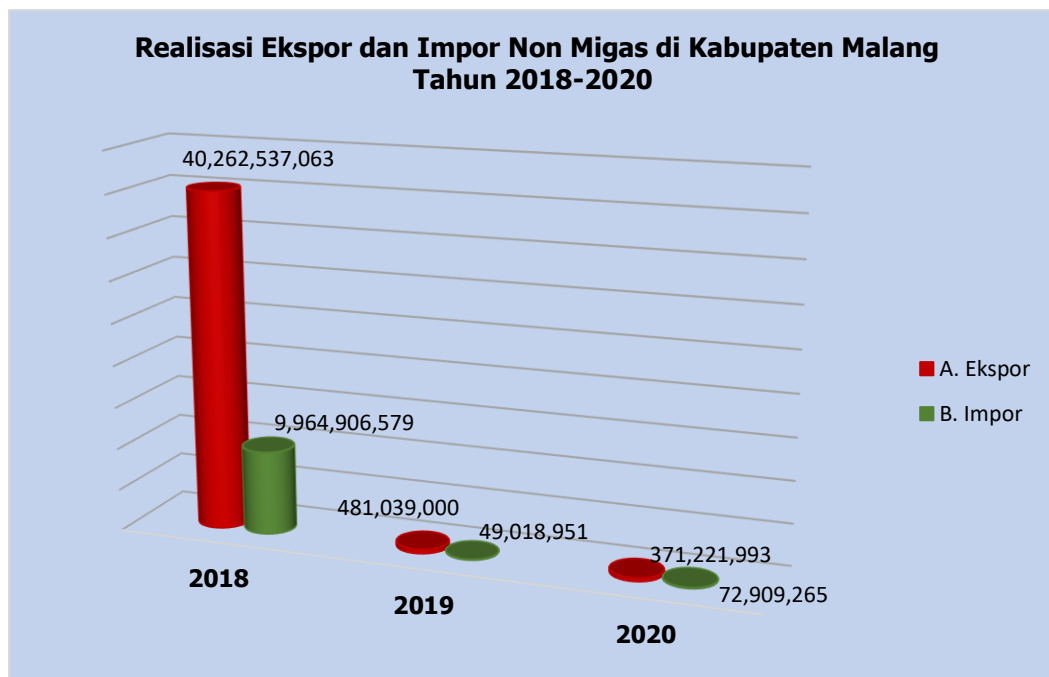


Gambar 8.10. Jumlah Perusahaan Menurut Klasifikasi Industri di Kabupaten Malang Tahun 2019-2020

Tabel 8.9. Jumlah Perusahaan Menurut Klasifikasi Industri di Kabupaten Malang Tahun 2019-2020

Klasifikasi Classification	2019					2020			
	Jumlah Perusahaan	Jumlah Perusahaan		Jumlah Perusahaan	Jumlah Perusahaan		Laki-laki Male	Perempuan Female	Total
		(2)	(3)		(4)	(5)			
Makanan	375	2	22	24	5	79	69	148	
Minuman	108	5	2	7	5	54	43	97	
Pengolahan Tembaku	70	3	21	24	0	0	0	0	
Tekstil	12	4	0	4	1	9	7	16	
Pakaian Jadi	58	1	3	4	5	5	18	23	
Kulit, Barang dari Kulit dan Alas Kaki	15	4	0	4	2	10	15	25	
Kayu, Barang dari Kayu dan Gabus (Tidak Termasuk Furnitur) dan Barang Anyaman dari Bambu, Rotan dan Sejenisnya	53	0	4	4	0	0	0	0	
Kertas dan Barang dari Kertas	4	0	0	0	1	20	10	30	
Pencetakan dan Reproduksi Media Rekaman	8	2	0	2	1	5	1	6	
Produk dari Batu Bara dan Pengilangan Minyak Bumi	0	0	0	0	0	0	0	0	
Bahan Kimia dan Barang dari Bahan Kimia	39	2	0	2	1	4	2	6	
Farmasi, Produk Obat Kimia dan Obat Tradisional	0	0	0	0	0	0	0	0	
Karet, Barang dari Karet dan Plastik	33	0	0	0	0	0	0	0	
Barang Galian Bukan Logam	22	2	0	2	0	0	0	0	
Barang Logam, Bukan Mesin dan Peralatannya	38	0	0	0	3	32	3	35	
Kendaraan Bermotor, Trailer dan Semi Trailer	0	0	0	0	0	0	0	0	
Alat Angkutan Lainnya	0	0	0	0	0	0	0	0	
Furnitur	293	0	0	0	2	17	2	19	
Pengolahan Lainnya	3	9	4	13	2	37	22	59	
Jumlah Kab Malang	1131	34	56	90	28	272	192	464	

Sumber: Dinas Perindustrian dan Perdagangan Kabupaten Malang



Gambar 8.11 Realisasi Nilai Ekspor dan Impor Non Migas di Kabupaten Malang Tahun 2018-2020

Tabel 8.10. Realisasi Ekspor dan Impor Non Migas di Kabupaten Malang Tahun 2018-2020

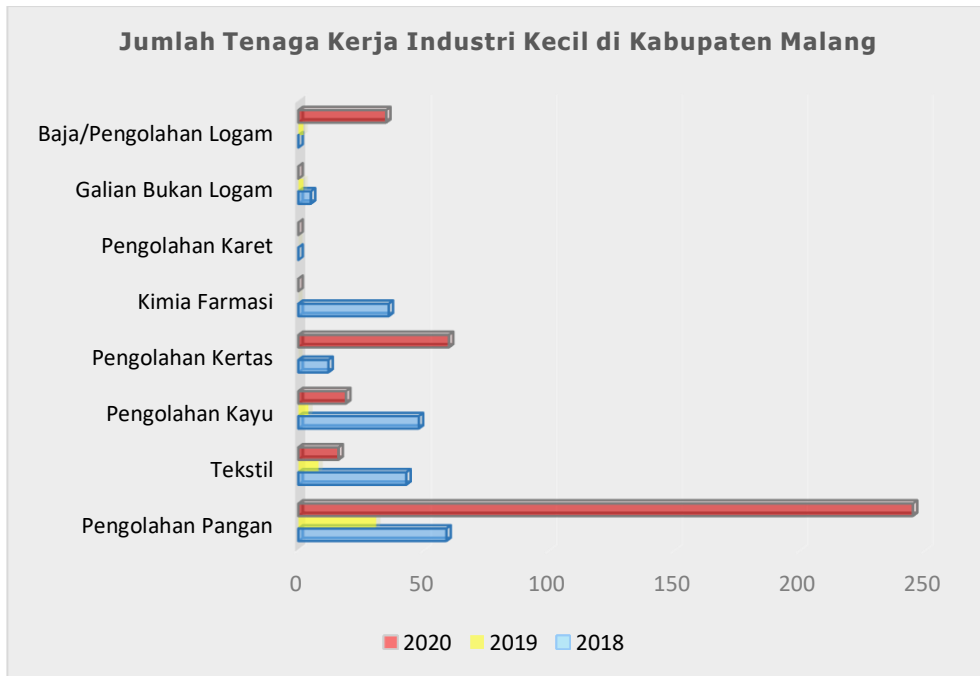
Uraian	Satuan	2018	2019	2020
A. Ekspor				
Volume	kg	28.294.920.082,00	287.219.445,88	102.187.762,87
Nilai	US\$	40.262.537.063,00	481.039.000,32	371.221.992,73
Komoditi	Jenis	38,00	24,00	16,00
Tujuan	Negara	53,00	81,00	22,00
Ekspertir	Perusahaan	71,00	49,00	88,00
B. Impor				
Volume	kg	4.055.157.563,00	56.160.262,20	122.444.477,71
Nilai	US\$	9.964.906.579,00	49.018.951,04	72.909.265,30
Komoditi	Jenis	19,00	20,00	10,00
Asal	Negara	20,00	35,00	20,00
Importir	Perusahaan	60,00	32,00	69,00

Sumber: Dinas Perindustrian dan Perdagangan Kabupaten Malang

Tabel 8.11. Jumlah Unit Usaha, Tenaga Kerja, dan Nilai Investasi Menurut Sektor Industri di Kabupaten Malang Tahun 2018-2020

Tahun	Industri Kecil			Industri Besar dan Menengah		
	Unit	Tenaga Kerja	Investasi (Rp)	Unit	Tenaga Kerja	Investasi (Rp)
2018	12	70	445.225.000,00	6	250	31.845.307,00
2019	30	90	120.000.000,00	2	30	272.300.000,00
2020	30	210	300.000.000,00	1	30	500.000.000,00

Sumber: Dinas Perindustrian dan Perdagangan Kabupaten Malang

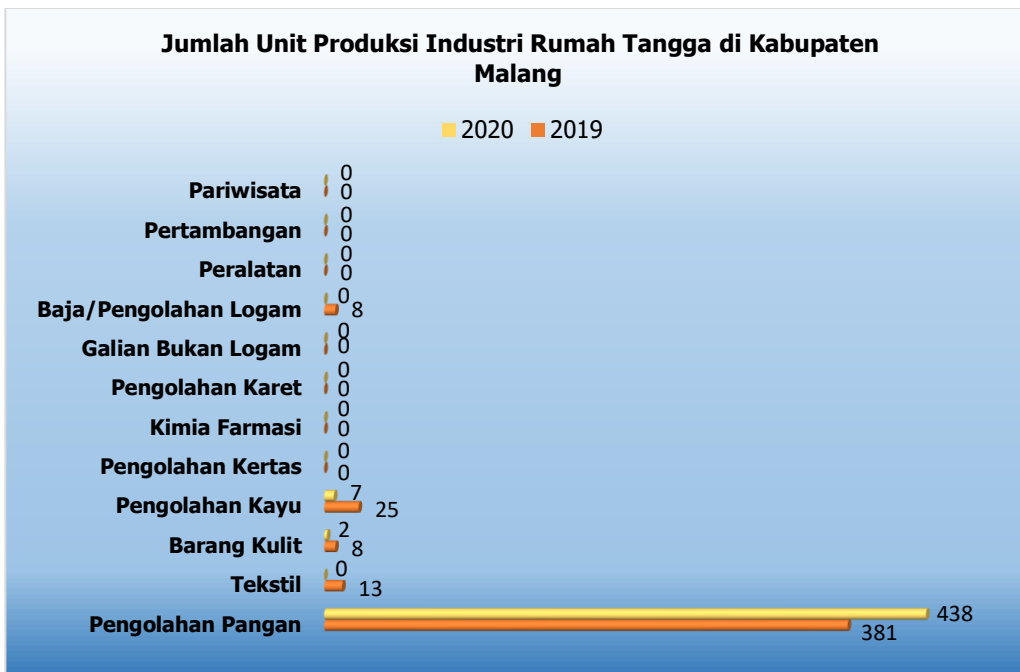


Gambar 8.12 Jumlah Tenaga Kerja Industri Kecil di Kabupaten Malang Tahun 2019-2020

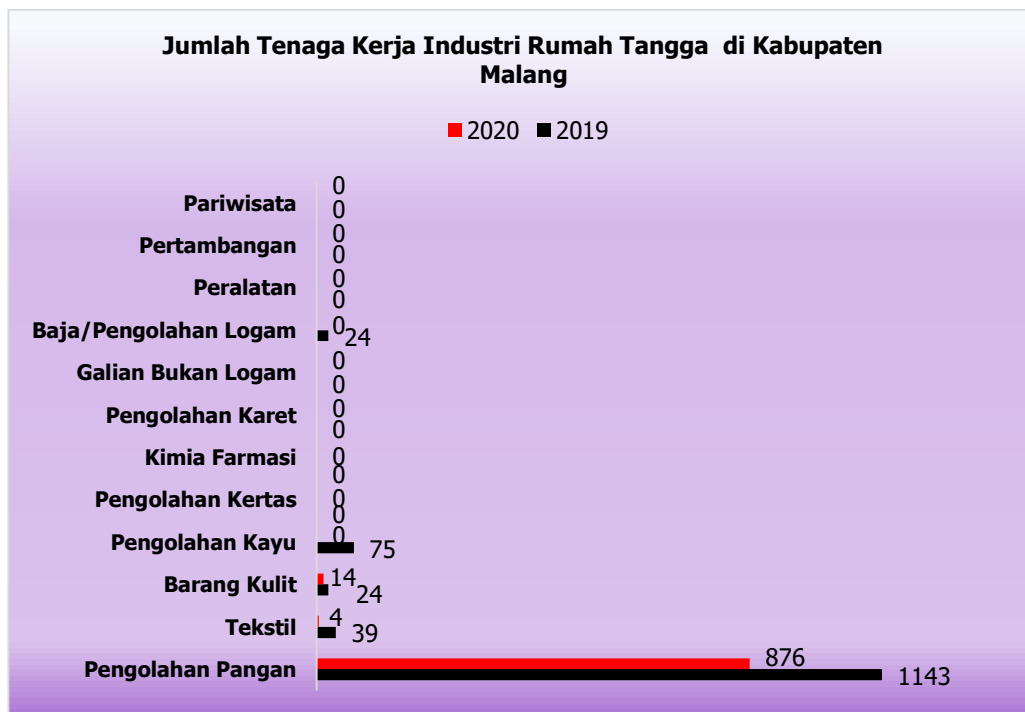
Tabel 8.12. Jenis Industri Kecil di Kabupaten Malang Tahun 2019-2020

Jenis Industri Type of Industry	2019				2020			
	Jumlah Unit Produksi Number of Production Units	Jumlah Tenaga Kerja Total Manpower	Jumlah Produksi Total Production	Nilai Produksi (Rp) Production Value	Jumlah Unit Produksi Number of Production Units	Jumlah Tenaga Kerja Total Manpower	Jumlah Produksi Total Production	Nilai Produksi (Rp) Production Value
(1)	(2)	(3)	(4)	(5)	(6)	(7)	(8)	(9)
Pengolahan Pangan	17	31	34.272 KG	1.370.990.000,00	10	245	20,160 KG	1.008.000.000,00
Tekstil	4	8	4.032 Buah	806.400.000,00	1	16	1,980 Buah	396.000.000,00
Pengolahan Kayu	2	4	2.600 Buah	325.000.000,00	2	19	225 Buah	168.750.000,00
Pengolahan Kertas	0	0	0	0	1	60	2,400 Ton	4.850.000.000,00
Kimia Farmasi	0	0	0	0	0	0	0	0
Pengolahan Karet	0	0	0	0	0	0	0	0
Galian Bukan Logam	1	2	14.000 Ton	9.800.000.000,00	0	0	0	0
Baja/Pengolahan Logam	1	2	104 Buah	130.000.000,00	3	35	360,400 Buah	3.200.000.000,00
Peralatan	0	0	0	0	0	0	0	0
Pertambangan	0	0	0	0	0	0	0	0
Pariwisata	0	0	0	0	0	0	0	0

Sumber: Dinas Perindustrian dan Perdagangan Kabupaten Malang



Gambar 8.13 Jumlah Unit Produksi Industri Rumah Tangga di Kabupaten Malang Tahun 2019-2020



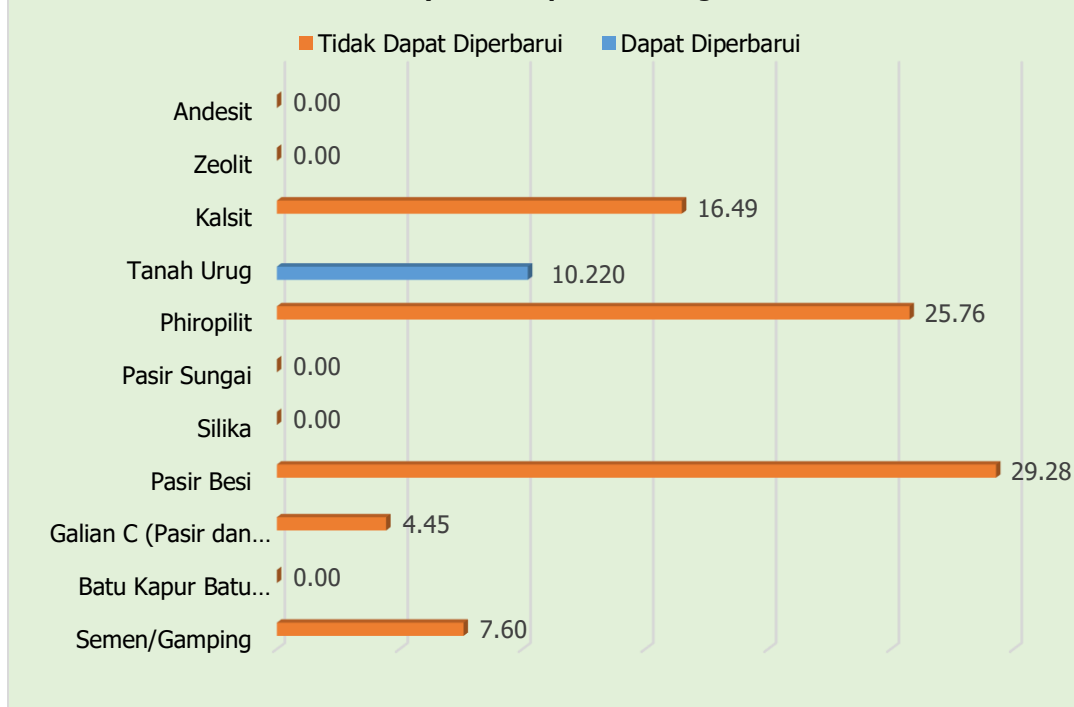
Gambar 8.14 Jumlah Tenaga Kerja Industri Rumah Tangga di Kabupaten Malang Tahun 2019-2020

Tabel 8.13. Jenis Industri Rumah Tangga di Kabupaten Malang Tahun 2019-2020

Jenis Industri/ Type of Industry	2019				2020			
	(1)	(2)	(3)	(4)	(5)	(6)	(7)	(8)
	Jumlah Unit Produksi/ Number of Production Units	Jumlah Tenaga Kerja/ Total Manpower	Jumlah Produksi/ Total Production	Nilai Produksi/ Production Value (Rp)	Jumlah Unit Produksi/ Number of Production Units	Jumlah Tenaga Kerja/ Total Manpower	Jumlah Produksi/ Total Production	Nilai Produksi/ Production Value (Rp)
Pengolahan Pangan	381	1143	576.072 KG	14.401.800.000,00	438	876	399.675 KG	19.893.750.000,00
Tekstil	13	39	1.352 Buah	338.000.000,00	0	4	12.600 Buah	945.000.000,00
Barang Kulit	8	24	50.400 Buah	2.016.000.000,00	2	14	104 Buah	156.000.000,00
Pengolahan Kayu	25	75	31.500 Buah	2.362.500.000,00	7	0	0	0
Pengolahan Kertas	0	0	0	0	0	0	0	0
Kimia Farmasi	0	0	0	0	0	0	0	0
Pengolahan Karet	0	0	0	0	0	0	0	0
Galian Bukan Logam	0	0	0	0	0	0	0	0
Baja/Pengolahan Logam	8	24	10.080 Buah	504.000.000,00	0	0	0	0
Peralatan	0	0	0	0	0	0	0	0
Pertambangan	0	0	0	0	0	0	0	0
Pariwisata	0	0	0	0	0	0	0	0

Sumber: Dinas Perindustrian dan Perdagangan Kabupaten Malang

Banyaknya Sumber Daya Alam Menurut Ketersediaan Sumber Daya Alam dan Jenisnya di Kabupaten Malang Tahun 2020



Gambar 8.15 Luas Lahan Sumber Daya Alam Menurut Ketersediaan Sumber Daya Alam dan Jenisnya di Kabupaten Malang Tahun 2020

Tabel 8.14 Banyaknya Sumber Daya Alam Menurut Ketersediaan Sumber Daya Alam dan Jenisnya di Kabupaten Malang Tahun 2019-2020

Jenis Sumber Daya Alam	Tahun 2019			Tahun 2020		
	Dapat Diperbarui (ha)	Tidak Dapat Diperbarui (ha)	Jumlah (ha)	Dapat Diperbarui (ha)	Tidak Dapat Diperbarui (ha)	Jumlah (ha)
Semen/Gamping	0	10,759	10,759	0	7,60	7,60
Batu Kapur Batu Gunung	0	0,923	0,92	0	0	0
Galian C (Pasir dan Batu)	0	55,7	55,37	0	4,45	4,45
Pasir Besi	0	77,3851	77,3851	0	29,28	29,28
Silika	0	0	9,993	0	0	0
Pasir Sungai	0	0	6,6757	0	0	0
Phiropilit	0	67,61	102,15	0	25,76	5,76
Tanah Urug	18,560	0	3,78	10,22	0	10,22
Kalsit	0	63,11	0	0	16,49	16,49
Zeolit	0	5,63	0	0	0	0
Andesit	0	44	0	0	0	0

Sumber: Bagian Administrasi Sumber Daya Alam

Tabel 8.15. Unit Usaha Tambang Milik Swasta di Kabupaten Malang Tahun 2018-2020

Jenis Mineral	Tahun		
	2018	2019	2020
Batubara	0	0	0
Biji Timah	0	0	0
Biji Besi	0	0	0
Pasir Besi	19	0	3
Tembaga	0	0	0
Mangan	0	0	0
Bouksit (Biji Aluminium)	0	0	0
Nikel	0	0	0
Emas	0	0	0
Perak	0	0	0
Aspal Alam	0	0	0
Belerang	0	0	0
Fosfat	0	0	0
Batu Gamping	5	2	2
Batu Kapur	4	0	0
Phiropilit	21	10	6
Zirkon	4	0	0
Silika	1	0	0
Zeolit	0	1	0
Batu Pualam	0	0	0
Andesit	4	3	0
Kalsit	1	2	1
Intan	0	0	0
Kaoling	0	0	0
Pasir Kuarsa	1	0	0
Pasir Sungai	5	0	0
Tanah Urug	8	5	2
Pasir Batu	17	6	1
Lempung	1	0	0
Tambang Mineral Lainnya	0	0	0

Sumber: Bagian Administrasi Sumber Daya Alam

Tabel 8.16. Banyaknya Sumber Daya Alam Berdasarkan Jenis Sumber Daya Alam per Kecamatan di Kabupaten Malang Tahun 2019-2020

Kecamatan	Semen/Gamping (Ha)		Batu Kapur Batu Gunung (Ha)		Galian C (Pasir dan Batu) (Ha)		Pasir Besi (Ha)		Silika (Ha)		Pasir Sungai (Ha)		Phiroplit (Ha)		Tanah Urug (Ha)		Kalsit (Ha)		Zeolit (Ha)		Andesit (Ha)	
	2019	2020	2019	2020	2019	2020	2019	2020	2019	2020	2019	2020	2019	2020	2019	2020	2019	2020	2019	2020	2019	2020
(1)	(2)	(3)	(4)	(5)	(6)	(7)	(8)	(9)	(10)	(11)	(12)	(13)	(14)	(15)	(16)	(17)	(18)	(19)	(20)	(21)	(22)	(23)
Donomulyo	0	0	0	0	0	0	31,65	0	0	0	0	0	0	0	0	0	0	0	0	0	0	0
Pegak	0	0	0	0	0	0	0	0	0	0	0	0	0	0	0	0	0	0	0	0	0	0
Bantar	0	0	0	0	0	0	0	0	0	0	0	0	0	0	0	0	63,11	16,49	0	0	0	0
Sumbermanjing Wetan	10,17	7,60	0	0	0	0	0	0	0	0	0	0	67,61	25,76	0	0	0	0	5,63	0	0	0
Dampit	0	0	0	0	0	0	0	0	0	0	0	0	0	0	0	0	0	0	0	0	0	0
Ampelgading	0	0	0	0	17,63	0	15,41	9,52	0	0	0	0	0	0	0	0	0	0	0	0	0	0
Poncokusumo	0	0	0	0	5,68	4,45	0	0	0	0	0	0	0	0	0	0	0	0	0	0	0	0
Wajak	0	0	0	0	0	0	0	0	0	0	0	0	0	0	0	0	0	0	0	0	0	0
Turen	0	0	0	0	0	0	0	0	0	0	0	0	0	0	0	0	0	0	0	0	0	0
Gondanglegi	0	0	0	0	0	0	0	0	0	0	0	0	0	0	0	0	0	0	0	0	0	0
Kalipare	0	0	0	0	0	0	0	0	0	0	0	0	0	0	0	0	0	0	0	0	0	0
Sumberpucung	0	0	0	0	0	0	0	0	0	0	0	0	0	0	0	0	0	0	0	0	0	0
Kepanjen	0	0	0	0	0	0	0	0	0	0	0	0	0	0	0	0	0	0	0	0	0	0
Bululawang	0	0	0	0	0	0	0	0	0	0	0	0	0	0	0	0	0	0	0	0	0	0
Tajinan	0	0	0	0	0	0	0	0	0	0	0	0	0	0	0	0	0	0	0	0	0	0
Tumpang	0	0	0	0	0	0	0	0	0	0	0	0	0	0	5,00	0	0	0	0	0	0	0
Jabung	0	0	0	0	0	0	0	0	0	0	0	0	0	13,56	10,22	0	0	0	0	0	0	0
Pakis	0	0	0	0	0	0	0	0	0	0	0	0	0	0	0	0	0	0	0	0	0	0
Pakisaji	0	0	0	0	0	0	0	0	0	0	0	0	0	0	0	0	0	0	0	0	0	0
Ngajum	0	0	0	0	0	0	0	0	0	0	0	0	0	0	0	0	0	0	0	0	0	0
Wagir	0	0	0	0	0	0	0	0	0	0	0	0	0	0	0	0	0	0	0	0	0	0
Dau	0	0	0	0	0	0	0	0	0	0	0	0	0	0	0	0	0	0	0	0	0	0
Karangploso	0	0	0	0	0	0	0	0	0	0	0	0	0	0	0	0	0	0	0	0	0	0
Singsari	0	0	0	0	15,70	0	0	0	0	0	0	0	0	0	0	0	0	0	0	0	0	0
Lawang	0	0	0	0	10,23	0	0	0	0	0	0	0	0	0	0	0	0	0	0	0	0	0
Pujon	0	0	0	0	0	0	0	0	0	0	0	0	0	0	0	0	0	0	0	0	0	0
Ngantang	0	0	0	0	0	0	0	0	0	0	0	0	0	0	0	0	0	0	0	0	0	0
Kasembon	0	0	0	0	0	0	0	0	0	0	0	0	0	0	0	0	0	0	0	0	0	0
Gedangan	0,59	0	0,92	0	6,13	0	30,33	19,37	0	0	0	0	0	0	0	0	0	0	0	0	0	0
Titoyudo	0	0	0	0	0	0	0	0	0	0	0	0	0	0	0	0	0	0	0	0	0	0
Kromengan	0	0	0	0	0	0	0	0	0	0	0	0	0	0	0	0	0	0	0	0	0	0
Wonosari	0	0	0	0	0	0	0	0	0	0	0	0	0	0	0	0	0	0	0	0	0	0
Pagelaran	0	0	0	0	0	0	0	0	0	0	0	0	0	0	0	0	0	0	0	0	0	0
Jumlah Luas (Ha)	10,76	7,60	0,92	0	55,37	4,45	77,39	28,89	0	0	0	0	67,61	25,76	18,56	10,22	63,11	16,49	5,63	0	0	44,12

Sumber: Bagian Administrasi Sumber Daya Alam

Tabel 8.17. Data Pemegang Izin Usaha Pertambangan di Kabupaten Malang Tahun 2019

Nama	Komoditas	Lokasi		Luas (Ha)	Tahap Perizinan	Keterangan
		Desa	Kecamatan			
Didik Dwi Prasetyo	Andesit	Bocek	Karangploso	6.08	WIUP	
Rony Riyanto	Andesit	Bocek	Karangploso	5.04	WIUP	
Ali Sadikin	Andesit	Bocek	Karangploso	33.00	WIUP	
PT Koin Tunggal Jaya	Zeolit	Tambakasari	Sumbermanjing Wetan	5.63	WIUP	
Ajab Triaksomo	Tanah Urug	Tumpang	Tumpang	5.00	IUP Eksplorasi	Dibatalkan
CV Enggal Joyo	Sirtu	Ngadireso	Poncokusumo	5.68	IUP Eksplorasi	
Seneri	Sirtu	Sidorenggo	Ampelgading	5.03	IUP Eksplorasi	
CV Nusantara Berkah Perkasa	Sirtu	Gunungrejo	Singosari	15.70	IUP Eksplorasi	
CV. Amanat Putra	Batugamping	Druju	Sumbermanjing Wetan	5.27	IUP Eksplorasi	
Linda Pujianto	Pirofilit	Harjokuncaran	Sumbermanjing Wetan	3.78	IUP Eksplorasi	
Fariza Mufti	Sirtu	Segaran	Gedangan	6.13	IUP Eksplorasi	
Soejono	Sirtu	Turirejo	Lawang	10.23	IUP Eksplorasi	
Siti Aisyah	Sirtu	Lebakharjo	Ampelgading	12.68	IUP Eksplorasi	
Mahfud	Kalsit	Wonokerto	Bantur	27.24	IUP Eksplorasi	
Mahfud	Kalsit	Wonokerto	Bantur	35,87	IUP Eksplorasi	
PT Gunung Bale 10	Pirofilit	Argotirto	Sumbermanjing Wetan	6,7	IUP Eksplorasi	
PT Gunung Mineral Indonesia	Pirofilit	Argotirto	Sumbermanjing Wetan	25,53	IUP Eksplorasi	
Sueb Effendi	Tanah Urug	Kemiri	Jabung	5,00	IUP Eksplorasi	
Sandy Gamaliel	Tanah Urug	Sukopuro	Jabung	8,56	IUP Eksplorasi	
PT Koin Tunggal Jaya 1	Pirofilit	Argotirto	Sumbermanjing Wetan	5,77	IUP Eksplorasi	
PT. Anggoro Mega Persada 2	Pirofilit	Argotirto dan Sumberagung	Sumbermanjing Wetan	5,8	IUP Eksplorasi	
CV. Anugerah Tambang	Pirofilit	Argotirto	Sumbermanjing Wetan	3.10	Perpanjangan IUP Operasi Produksi	
Sueb Effendi	Tanah Urug	Kemiri	Jabung	3.46	IUP Operasi Produksi Baru	
Abdul Ghofur	Batugamping	Druju	Sumbermanjing Wetan	4,9	IUP Operasi Produksi Baru	
Sandy Gamaliel	Tanah Urug	Sukopuro	Jabung	6.76	IUP Operasi Produksi Baru	
PT Koin Tunggal Jaya 1	Pirofilit	Argotirto	Sumbermanjing Wetan	4,01	IUP Operasi Produksi Baru	
PT. Anggoro Mega Persada 2	Pirofilit	Argotirto	Sumbermanjing Wetan	3,65	IUP Operasi Produksi Baru	
PT Gunung Bale 10	Pirofilit	Argotirto	Sumbermanjing Wetan	6,7	IUP Operasi Produksi Baru	
PT Gunung Mineral Indonesia	Pirofilit	Argotirto	Sumbermanjing Wetan	2.57	IUP Operasi Produksi Baru	

Sumber: Bagian Administrasi Sumber Daya Alam

8.18. Data Izin Pertambangan Eksisting di Kabupaten Malang Tahun 2019

No.	Pemegang IUP	Jenis Izin	No. Izin	Masa Berlaku		Komoditas	Luas (Ha)	Luas di Areal	Dusun	Lokasi Tambang		Keterangan
				Mulai	Berakhir					Desa	Kecamatan	
(1)	(2)	(3)	(4)	(5)	(6)	(7)	(8)	(9)	(10)	(11)	(12)	(13)
1	KTI II	IPR	180/0025/IPR/42 1.302/2012	12 September 2012	12 September 2017	Pasir Besi	5,2259	5.51	Pantai Jonggring Saloka	Mentraman	Donomulyo	-
2	KTI III	IPR	180/0024/IPR/42 1.302/2012	12 September 2012	12 September 2017	Pasir Besi	9,8560	10.33	Pantai Wonogoro	Tumpakrejo	Gedangan	-
3	KTI IV	IPR	180/0023/IPR/42 1.302/2012	12 September 2012	12 September 2017	Pasir Besi	9,7126	9.84	Pantai Kondang Iwak	Tulungrejo	Donomulyo	-
4	M. Najib Salim Atamimi (KTI V)	IPR	180/002/IPR/421 .302/2012	24 Agustus 2012	24 Agustus 2017	Pasir Besi	9,5238	9.63	Pantai Licin	Lebakharjo	Ampelgading	-
5	M. Najib Salim Atamimi (KTI VI)	IPR	180/0019/IPR/42 1.302/2012	24 Agustus 2012	24 Agustus 2017	Pasir Besi	9,9890	9.94	Pantai Jelangkung	Gajahrejo	Gedangan	-
6	M. Najib Salim Atamimi (KTI VII)	IPR	180/0020/IPR/42 1.302/2012	24 Agustus 2012	24 Agustus 2017	Pasir Besi	8,5151	8.62	-	Gajahrejo	Gedangan	-
7	M. Najib Salim Atamimi (KTI VIII)	IPR	180/0022/IPR/42 1.302/2012	24 Agustus 2012	24 Agustus 2017	Pasir Besi	5,8855	5.89	Pantai Licin	Lebakharjo	Ampelgading	-
8	Khomsah	IPR	180/0007/IPR/42 1.302/2012	5 Juli 2012	5 Juli 2015	Batu Kapur	0,822	0.82	-	Segaran	Gedangan	-
9	PT. Marmora	IUP OP	180/0003/TUPOP/ 421.302/2011	11 Oktober 2011	11 Oktober 2016	Pasir Besi	3,7	3.13	Pantai Kondang Bandung	Purwodadi	Donomulyo	-
10	Ponidjo	IPR	180/0006/IPR/42 1.302/2013	28 Juni 2013	28 Juni 2016	Pasir Sungai	0,1507	-	-	Karangsuko	Tirtoyudo	Tidak ada peta dan koordinat
11	A. Hakim Hidayat	IPR	180/0008/IPR/42 1.302/2013	3 Juli 2013	3 Juli 2016	Tanah Urug	1	-	-	Slamparejo	Jabung	Tidak ada peta dan koordinat
12	Muchammad Haidar	IPR	180/0005/IPR/42 1.302/2013	24 Mei 2013	24 Mei 2016	Tanah Urug	0,57	1.01	Pondok	Pondok Agung	Kasembon	-
13	Sanimin	IPR	180/0001/IPR/42 1.302/2013	25 Januari 2013	25 Januari 2016	Pasir dan Batu	0,3975	-	-	Toyomarto	Singosari	Tidak ada peta dan koordinat
14	Mariyanto, SE.	IPR	180/0004/IPR/42 1.302/2013	8 Mei 2013	8 Mei 2015	Tanah Urug	0,8160	-	-	Jeru	Tumpang	Tidak ada peta dan koordinat
15	Siti Napsiah	IPR	180/0009/IPR/42 1.302/2013	4 Juli 2013	4 Juli 2016	Pasir dan Batu	0,51	-	Kedungboto	Kedungrejo	Pakis	Tidak ada peta dan koordinat
16	Catur Heru Prasajo	IPR	180/0002/IPR/42 1.302/2013	28 Maret 2013	28 Maret 2016	Pasir dan Bau	1	0.69	-	Ngadirekso	Poncokusumo	-

No.	Pemegang IUP	Jenis Izin	No. Izin	Masa Berlaku		Komoditas	Luas (Ha)	Luas di Areal	Lokasi Tambang		Keterangan	
				Mulai	Berakhir				Dusun	Desa		Kecamatan
(1)	(2)	(3)	(4)	(5)	(6)	(7)	(8)	(9)	(10)	(11)	(12)	(13)
17	Rohmat Wibowo	IPR	180/0010/IPR/42 1.302/2013	13 September 2013	13 September 2016	Batu Gamping	0,5885	0.59	Putat	Segaran	Gedangan	-
18	Abdul Hamid	IPR	180/0003/IPR/42 1.302/2013	4 April 2013	4 April 2016	Piroplit	0,5550	-	-	Ringin Kembar	Sumbermanjing Wetan	Tidak ada peta dan koordinat
19	PT. Gunung Bale	IUP OP	180/0001/IUPOP/ 421.302/2014	13 Januari 2014	13 Januari 2019	Phiroplit	6,8851	6.84	-	Argotirto	Sumbermanjing Wetan	-
20	PT. Global Beltim Usaha Mineral	IUP Eksplorasi	180/0002/IUPE/4 21.302/2012	28 Februari 2012	28 Februari 2013	Phiroplit, Zirkon, Batu Kapur	1,5731	-	-	-	Gedangan, Bantur, Donomulyo	Tidak ada peta dan koordinat
21	PT. Global Atamimi Beltim Industri	IUP Eksplorasi	180/0004/IUPE/4 21.302/2012	28 Februari 2013	28 Februari 2014	Phiroplit, Zirkon, Batu Kapur	2,0395	-	-	-	Wetan, Tirtoyudho, Ampelgading	Tidak ada peta dan koordinat
22	PT. Global Beltitung Mineral Company	IUP Eksplorasi	180/0003/IUPE/4 21.302/2012	28 Februari 2012	28 Februari 2013	Phiroplit, Zirkon, Batu Kapur	2,3284	23293.15	-	-	Gedangan, Sumbermanjing Wetan, Dampit	-
23	PT. Gata Sumber Daya	IUP Eksplorasi	180/0006/IUPE/4 21.302/2013	18 September 2013	18 September 2016	Silika	9,993	9938.52	-	Tambakrejo, Tambaksari	Sumbermanjing Wetan	-
24	Da'ir	IPR	180/0008/IPR/42 1.302/2014	04 Februari 2014	04 Februari 2017	Pasir Batu	0.234	0.23	-	Jeru	Tumpang	-
25	Heny Sriwulan Wahyu	IPR	180/0004/IPR/42 1.302/2014	04 Februari 2014	04 Februari 2017	Pasir Batu	0.498	0.45	-	Jeru	Tumpang	-
26	Muhlis Sholeh	IUP OP	180/0002/IUPOP/ 421.302/2014	04 Februari 2014	04 Februari 2019	Piroplit	2.5	26.88	-	Argotirto	Sumbermanjing Wetan	-
27	Amik Susanto	IUPE	180/0002/IUPE/4 21.302/2014	25 Juli 2014	25 Juli 2017	Propilit	0.5612	0.68	-	Argotirto	Sumbermanjing Wetan	-
28	Haryono	IPR	Nomor IPR : 180/0002/IPR/42 1,302/2014	13 Januari 2014	13 Januari 2017	Pasir dan Batu	0.3	0.65	Kajang	Sukosari	Kasembon	-
29	Cipto Wiyono	IPR	Nomor IPR : 180/0001/IPR/42 1,302/2014	14 Januari 2014	14 Januari 2017	Pasir Batu	0.3	0.14	Kajang	Sukosari	Kasembon	-
30	PT Jawadwipa International Oilfieldservice	IUJP	180/0001/IUJP/4 21,302/2014	23 Juli 2019	23 Juli 2019	Jasa Energi dan Sumber Daya Mineral	-	-	-	-	-	IUJP (Tidak ada peta dan koordinat)

No.	Pemegang IUP	Jenis Izin	No. Izin	Masa Berlaku		Komoditas	Luas (Ha)	Luas di Arcgis	Lokasi Tambang			Keterangan
				Mulai	Berakhir				Dusun	Desa	Kecamatan	
(1)	(2)	(3)	(4)	(5)	(6)	(7)	(8)	(9)	(10)	(11)	(12)	(13)
			WIUP :									
31	Soejono	WIUP dan IUP Eksplorasi	180/118/KEP/421,302/2014, IUP Eksplorasi 180/0001/IUPE/421,302/2014	22 Juli 2014	22 Juli 2017	Batu Gunung	2.6215	3.34	Suko	Randuagung	Singosari	Ada Peta dan koordinat
32	Ngatari	IPR	180/0027/IPR/42.1.302/2012	28 September 2012	28 September 2015	Pasir dan Batu	0.2052	-	Giatic	Toyomarto	Singosari	Tidak ada peta dan koordinat
33	Herry Budiono	SIPD	SIPD Nomor : 180/973/SIPD.B/KEP/421.012/2006	29 Desember 2006	29 Desember 2011	Phiripilit	2.33	-	Sumber-bende	Argotirto	Sumbermanjing Wetan	Tidak ada peta dan koordinat
34	Djuma'in	IPR	Nomor IPR : 180/0003/IPR/42.1.302/2014	13 Januari 2014	13 Januari 2017	Pasir Batu	0.7411	-	-	Toyomarto	Singosari	Tidak ada peta dan koordinat
35	Siswati	IPR	Nomor IPR : 180/0005/IPR/42.1.302/2014,	04 Februari 2014	04 Februari 2017	Pasir Batu	0.4535	1.37	-	Jeru	Tumpang	-
36	Atip Wardoyo	IPR	Nomor IPR : 180/0006/IPR/42.1.302/2014,	04 Februari 2014	04 Februari 2017	Pasir Batu	0.1253	0.06	-	Jeru	Tumpang	-
37	Sartimah	IPR	Nomor IPR : 180/0007/IPR/42.1.302/2014,	04 Februari 2014	4 Februari 2017	Pasir Batu	0.3975	2.53	Tegal Meduran	Asrikaton	Pakis	-
38	Slamet Riadi	IPR	Nomor IPR : 180/0009/IPR/42.1.302/2014,	02 Juni 2014	02 Juni 2017	Tanah Urug	0.9771	1.65	-	Slamparejo	Jabung	-
39	CV. Alam Subur	IUPOP	180/0004/IUPOP/421.302/2011	26 Oktober 2011	26 Oktober 2016	Batu Phiripilit	2 Ha	0.09	-	Hargokuncaran	Sumbermanjing Wetan	-
40	PT. Jalan Kebenaran	IUP Eksplorasi	180/0001/IUP/42.1.302/2011	25 Oktober 2011	25 Oktober 2012	Gamping, Lempung dan Pasir Kuarsa	5000	582.74	-	Tambakrejo	Kedungbanteng dan Sitharjo	-
41	CV. Swadiri Selomas (Simon Harvey)	IUPOP	180/0007/IUPOP/421.302/2011	29 November 2011	29 November 2016	Batu Phiripilit	2.4515	2.59	-	Argotirto	Sumbermanjing Wetan	-

No.	Pemegang IUP	Jenis Izin	No. Izin	Masa Berlaku		Komoditas	Luas (Ha)	Luas Areal	Dusun	Lokasi Tambang		Keterangan
				Mulai	Berakhir					Desa	Kecamatan	
(1)	(2)	(3)	(4)	(5)	(6)	(7)	(8)	(9)	(10)	(11)	(12)	(13)
42	Simon Harvey	IUPOP	180/0006/IUPOP/421.302/2011	29 November 2011	29 November 2016	Batu Phiroplit	3.6244	3.38	-	Argotirto	Sumbermanjing Wetan	-
43	CV. Anugerah Tambang	IUPOP	180/008/IUPOP/21.302/2011	23 Desember 2011	23 Desember 2016	Batu Phiroplit	2.75	3.29	-	Argotirto	Sumbermanjing Wetan	-
44	Sampe	IPR	180/0026/IPR/1.302/2012	26 September 2012	26 September 2015	Pasir dan Batu	0.5000	-	-	Sumberkradenan	Pakis	Tidak ada peta dan koordinat IUJP (Tidak ada peta dan koordinat)
45	CV. Hunda Limpopo Jaya	IUJP	180/0001/IUJP/21.302/2011	8 Nopember 2011	8 Nopember 2016	-	-	-	-	-	-	-
46	CV. Barokah	IUP	180/0002/IUPOP/421.302/2012	26 September 2012	26 September 2017	Phiroplit	4.8284	4.49	-	Harjokuncaran	Sumbermanjing Wetan	-
47	CV. Barokah	IUP	180/0003/IUPOP/421.302/2012	26 September 2012	26 September 2017	Phiroplit	2.1621	4.17	-	Harjokuncaran	Sumbermanjing Wetan	-
48	PT. Atamimi Global Mineral Company	IUP	180/0001/IUPE/21.302/2012	08 Februari 2012	08 Februari 2013	Phiroplit, Batu Kapur, Zircon	24.748	-	-	-	Tirtoyudo, Ampel gading	Tidak ada peta dan koordinat
49	Rukin Santoso	IPR	180/0002/IPR/1.302/2012	06 Maret 2012	06 Maret 2015	Pasir dan Batu	0.4163	0.54	-	Ngadirekso	Poncokusumo	-
50	Eduar Bane	IPR	180/0014/IPR/1.302/2012	19 Juli 2012	19 Juli 2017	Pasir Besi	0.9943	1.00	-	Mentaraman	Donomulyo	-
51	Marcos Ronowidjojo	IPR	180/0013/IPR/1.302/2012	19 Juli 2012	19 Juli 2017	Pasir Besi	0.8104	0.81	-	Mentaraman	Donomulyo	-
52	Denny Pramanto Soenyad	IPR	180/0012/IPR/1.302/2012	19 Juli 2012	19 Juli 2017	Pasir Besi	0.9965	1.04	-	Mentaraman	Donomulyo	-
53	M. Najib Salim Atamimi	IPR	180/0009/IPR/1.302/2012	12 Juli 2012	12 Juli 2017	Pasir Besi	0.9873	-	-	Tumpakrejo	Gedangan	-
54	CV. Witaru Putra	IUP OP	180/0001/IUPOP/421.302/2012	06 Maret 2012	06 Maret 2017	Piroplit	30.082	2.33	-	Argotirto	Sumbermanjing Wetan	-
55	M. Najib Salim Atamimi	IPR	180/0020/IPR/1.302/2012	24 Agustus 2012	24 Agustus 2017	Pasir Besi	0.9973	1.04	-	Mentaraman	Donomulyo	-
56	Tanggal	IPR	180/0006/IPR/1.302/2012	04 Juli 2012	04 Juli 2015	Tanah Urug	0.416	0.40	-	Jeru	Tumpang	-
57	Yasmanu	IPR	180/0010/IPR/1.302/2012	18 Juli 2012	18 Juli 2015	Pasir Sungai	1	0.73	-	Sidorenggo	Ampelgading	-
58	Lasiadi	IPR	180/0007/IPR/1.302/2013	28 Juni 2013	28 Juni 2016	Pasir Sungai	4.5	0.26	-	Pandanrejo	Bambang	Wajak

No.	Pemegang IUP	Jenis Izin	No. Izin	Masa Berlaku		Komoditas	Luas (Ha)	Luas di Argis	Lokasi Tambang			Keterangan
				Mulai	Berakhir				Dusun	Desa	Kecamatan	
(1)	(2)	(3)	(4)	(5)	(6)	(7)	(8)	(9)	(10)	(11)	(12)	(13)
59	Kaseri	IPR	180/0001/IPR/42 1.302/2012	06 March 2012	06 March 2015	Pasir dan Batu Sungai	0.025	1.15	Pandanrejo	Bambang	Wajak	-
60	Matsirat	IPR	180/0003/IPR/42 1.302/2012	06 March 2012	06 March 2015	Piripilit	0.5	0.10	Mulyosari	Harjokuncaran	Sumbermanjing Wetan	-
61	Donny Mulya Junaedi	IPR	180/0039/IPR/42 1.302/2012	28 Desember 2012	28 Desember 2015	Batu Kappur	0.101	0.43	Putat	Segaran	Gedangan	-
62	Maduri	IPR	180/0011/IPR/42 1.302/2012	18 Juli 2012	18 Juli 2015	Pasir dan Batu Sungai	1	0.01	Pandanrejo	Bambang	Wajak	-
63	Mohamad Said	IPR	180/0003/IPR/42 1.302/2012	19 April 2012	19 April 2015	Pasir dan Batu	0.579	0.80	-	Ngadireso	Poncokusumo	-
64	Singgih Soegiharto	IPR	180/0017/IPR/42 1.302/2012	19 Juli 2012	19 Juli 2017	Pasir Besi	0.99	0.94	-	Mentaraman	Donomulyo	-
65	Dewi Soetedjo	IPR	180/0015/IPR/42 1.302/2012	19 Juli 2012	19 Juli 2017	Pasir Besi	0.9236	0.92	-	Mentaraman	Donomulyo	-
66	Dewi Soetedjo	IPR	180/0016/IPR/42 1.302/2012	19 Juli 2012	19 Juli 2017	Pasir Besi	0.9982	1.18	-	Tulungrejo	Donomulyo	-
67	Kresna Dewata	IPR	180/0008/IPR/42 1.302/2012	12 Juli 2012	12 Juli 2015	Pasir Besi	0.9796	0.99	-	Tumpakrejo	Gedangan	-
68	PT. Marmora	IUP OP	180/0001/IUPOP/ 421.302/2011	11 Oktober 2011	11 Oktober 2016	Pasir Besi	2.7	-	Pantai Jonggring Saloko	Mentaraman	Donomulyo	-
69	PT. Marmora	IUP OP	180/0002/IUPOP/ 421.302/2011	11 Oktober 2011	11 Oktober 2016	Pasir Besi	3.6	3.62	Pantai Kondang Iwak	Tulungrejo	Donomulyo	-

Keterangan:

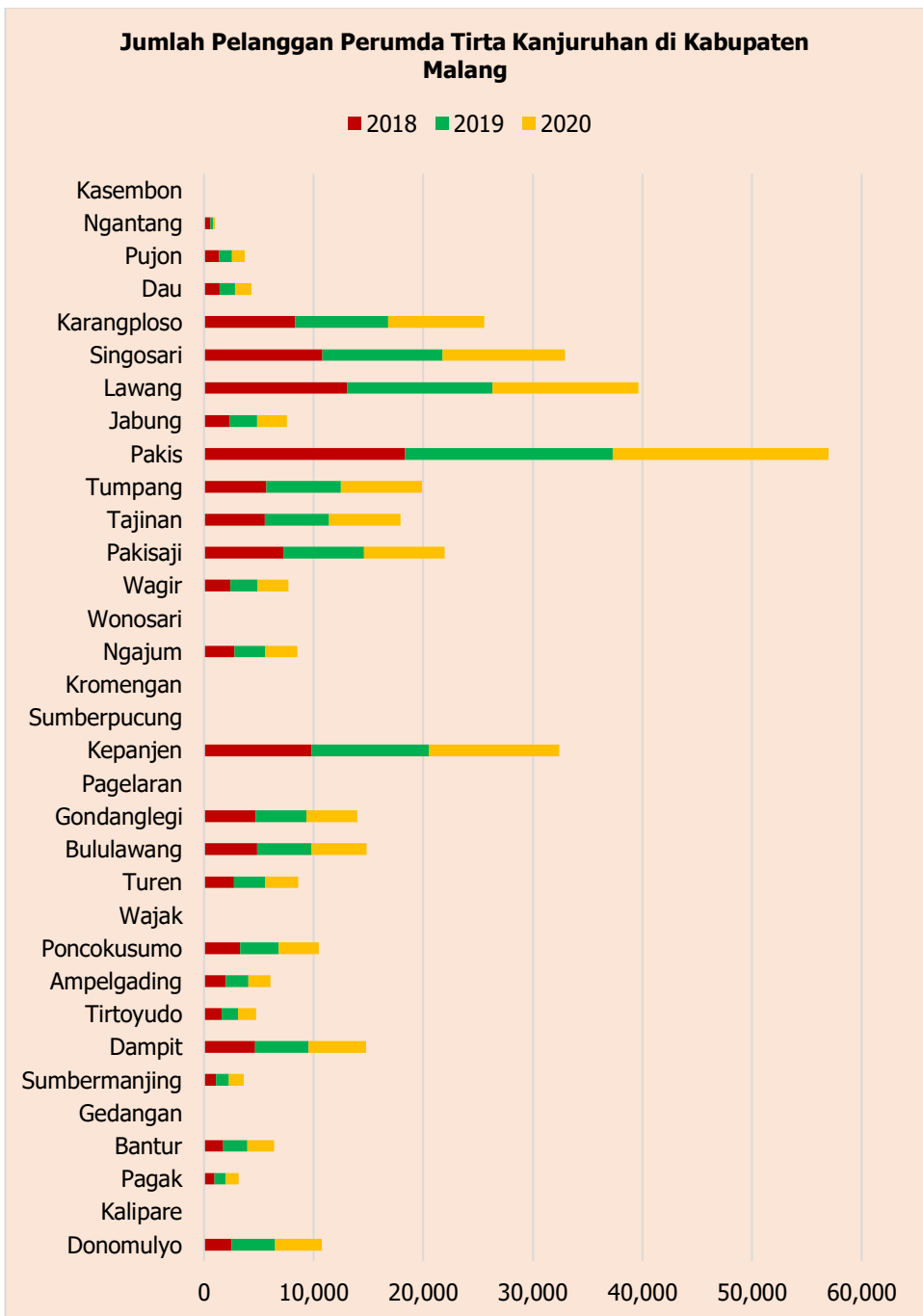
■ Tidak ada peta dan koordinat ■ Database dan peta sudah cocok
 Sumber: Bagian Administrasi Sumber Daya Alam

Tabel 8.19. Luas Areal dan Produksi Pertambangan Menurut Jenis Bahan Galian Tahun 2020

No.	Jenis Bahan Galian	Nama Perusahaan	Luas Izin Usaha Pertambangan (IUP)	Luas Areal	Produksi (ton/tahun)	Keterangan
1	Tanah Urug	Sueb Efendi	3,46 Ha	3,46 Ha	-	Tidak melaporkan jumlah produksi Tahun 2020, Masa berlaku Izin Usaha Pertambangan (IUP OP) habis per tanggal 20 September 2020 Berdasarkan Laporan RKAB Tahun 2021 yang diajukan
2	Pirofilit	CV. Anugerah Tambang	3,10 Ha	3,10 Ha	79.500 ton/tahun	Berdasarkan Laporan RKAB Tahun 2021 yang diajukan, Masa berlaku Izin Usaha Pertambangan (IUP OP) habis per tanggal 14 Februari 2021 Tidak melaporkan jumlah produksi Tahun 2020
3	Tanah Urug	Sandy Gamaliel	6,76 Ha	6,76 Ha	405.000 ton/tahun	Berdasarkan Laporan RKAB Tahun 2021 yang diajukan
4	Pirofilit	PT. Gunung Mineral Indonesia	2,57 Ha	2,57 Ha	-	Tidak melaporkan jumlah produksi Tahun 2020
5	Pirofilit	PT. Anggoro Mega Persada	3,65 Ha	3,65 Ha	50.000 ton/tahun	Berdasarkan Laporan RKAB Tahun 2021 yang diajukan
6	Pirofilit	PT. Koin Tunggal Jaya	4,01 Ha	4,01 Ha	99.265 ton/tahun	Berdasarkan Laporan RKAB Tahun 2021 yang diajukan
7	Batugamping	Abdul Ghofur DH	4,90 Ha	4,90 Ha	39.600 ton/tahun	Berdasarkan Laporan RKAB Tahun 2021 yang diajukan
8	Pirofilit	PT. Gunung Bale	6,70 Ha	6,70 Ha	238.456 ton/tahun	Berdasarkan Laporan RKAB Tahun 2021 yang diajukan
9	Kerikil Berpasir Alami (Sirtu)	CV. Enggal Joyo	4,45 Ha	4,45 Ha	-	Tidak melaporkan jumlah produksi Tahun 2020
10	Batugamping	CV. Amanat Putra	2,70 Ha	2,70 Ha	77.000 m3/tahun	Berdasarkan Laporan RKAB Tahun 2021 yang diajukan
11	Pirofilit	PT. Turen Karya Sejahtera	5,73 Ha	5,73 Ha	190.784 ton/tahun	Berdasarkan Laporan RKAB Tahun 2021 yang diajukan

No.	Jenis Bahan Galian	Nama Perusahaan	Luas Izin Usaha Pertambangan (IUP)	Luas Areal	Produksi (ton/tahun)	Keterangan
12	Kalsit	Mahfud	16,49 Ha	16,49 Ha	-	Tidak melaporkan jumlah produksi Tahun 2020
13	Pasir Besi	Koperasi Tambang Indonesia III	9,86 Ha	9,86 Ha	0	Tidak melaporkan jumlah produksi Tahun 2020, Tidak melakukan kegiatan pertambangan
14	Pasir Besi	Koperasi Tambang Indonesia V	9,52 Ha	9,52 Ha	0	Tidak melaporkan jumlah produksi Tahun 2020, Tidak melakukan kegiatan pertambangan
15	Pasir Besi	Koperasi Tambang Indonesia VI	9,90 Ha	9,90 Ha	0	Tidak melaporkan jumlah produksi Tahun 2020, Tidak melakukan kegiatan pertambangan

Sumber : Bagian Administrasi Sumber Daya Alam

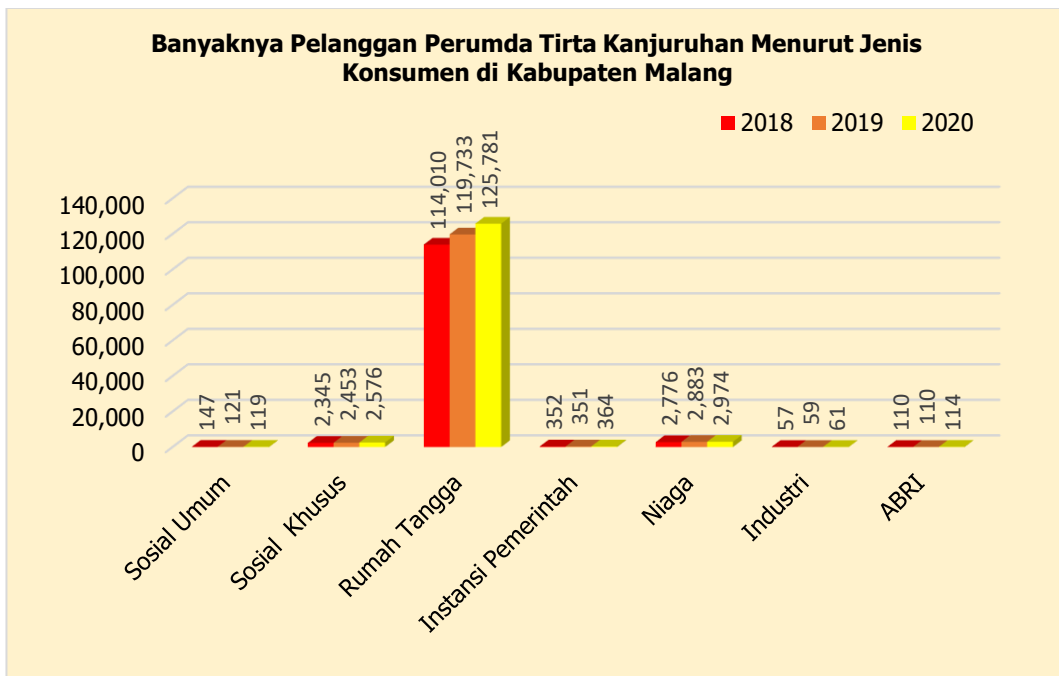


Gambar 8.16 Jumlah Pelanggan Perumda Tirta Kanjuruhan di Kab. Malang Tahun 2018-2020

Tabel 8.20 Jumlah Pelanggan Perumda Tirta Kanjuruhan per Kecamatan di Kabupaten Malang Tahun 2018-2020

No.	Kecamatan	T a h u n		
		2018	2019	2020
1	Donomulyo	2.510	3.995	4.259
2	Pagak	944	1.034	1.192
3	Bantur	1.729	2.207	2.452
4	Sumbermanjing	1.100	1.154	1.374
5	Dampit	4.669	4.863	5.260
6	Ampelgading	2.004	2.025	2.019
7	Poncokusumo	3.288	3.519	3.673
8	Wajak	-	-	-
9	Turen	2.710	2.869	2.994
10	Gondanglegi	4.686	4.648	4.665
11	Kalipare	-	-	-
12	Sumberpucung	-	-	-
13	Kepanjen	9.830	10.684	11.906
14	Bululawang	4.861	4.931	5.015
15	Tajinan	5.543	5.850	6.537
16	Tumpang	5.689	6.786	7.432
17	Jabung	2.347	2.497	2.699
18	Pakis	18.322	18.952	19.698
19	Pakisaji	7.234	7.375	7.327
20	Ngajum	2.760	2.839	2.908
21	Wagir	2.404	2.480	2.810
22	Dau	1.406	1.433	1.469
23	Karangploso	8.310	8.504	8.750
24	Singosari	10.797	10.960	11.179
25	Lawang	13.065	13.231	13.358
26	Pujon	1.373	1.180	1.184
27	Ngantang	595	203	204
28	Kasembon	-	-	-
29	Gedangan	-	-	-
30	Tirtoyudo	1.621	1.491	1.625
31	Kromengan	-	-	-
32	Wonosari	-	-	-
33	Pagelaran	-	-	-
Jumlah		119.797	125.710	131.989

Sumber: Perusahaan Umum Daerah Tirta Kanjuruhan Kabupaten Malang

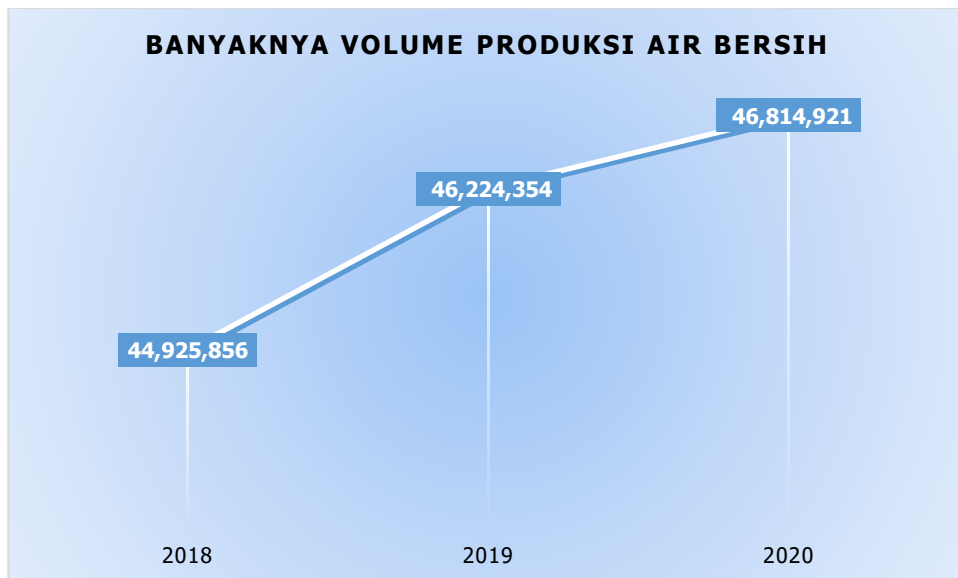


Gambar 8.17 Jumlah Pelanggan Perusahaan Umum Daerah Tirta Kanjuruhan Menurut Jenis Konsumen di Kabupaten Malang Tahun 2018-2020

Tabel 8.21 Jumlah Pelanggan Perusahaan Umum Daerah Tirta Kanjuruhan Menurut Jenis Konsumen di Kabupaten Malang Tahun 2018-2020

Jenis Konsumen	2018	2019	2020
Sosial			
Umum	147	121	119
Khusus	2.345	2.453	2.576
Non Niaga			
Rumah Tangga	114.010	119.733	125.781
Instansi Pemerintah	352	351	364
Niaga	2.776	2.883	2.974
Industri	57	59	61
ABRI	110	110	114
J U M L A H	119.797	125.710	131.989

Sumber: Perusahaan Umum Daerah Tirta Kanjuruhan Kabupaten Malang



Gambar 8.18 Volum Produksi Air Bersih di Kabupaten Malang Tahun 2018-2020

Tabel 8.22 Volum Produksi Air Bersih per Bulan di Kabupaten Malang Tahun 2018-2020 (m³)

Bulan	2018	2019	2020
Januari	3.809.839	3.736.975	4.086.578
Februari	3.449.353	3.745.045	4.080.273
Maret	3.818.926	3.382.195	3.814.697
April	3.695.735	3.749.188	4.103.966
Mei	3.823.251	3.628.247	3.969.603
Juni	3.700.915	3.740.736	3.963.904
Juli	3.831.106	3.902.427	3.825.373
Agustus	3.831.106	4.055.538	3.914.329
September	3.615.109	4.037.589	3.683.860
Oktober	3.772.813	3.912.467	3.566.592
Nopember	3.713.876	4.221.993	3.840.123
Desember	3.863.827	4.111.954	3.965.623
JUMLAH	44.925.856	46.224.354	46.814.921

Sumber: Perusahaan Umum Daerah Tirta Kanjuruhan Kabupaten Malang

Tabel 8.23 Jumlah Air Minum yang Disalurkan Menurut Jenis Konsumen di Kabupaten Malang Tahun 2018-2020 (m³)

Jenis Konsumen	T a h u n		
	2018	2019	2020
Sosial			
Umum	6.679	6.837	4.658
Khusus	84.787	89.247	70.923
Non Niaga			
Rumah Tangga	1.912.367	2.003.518	2.047.486
Instansi Pemerintah	19.144	19.543	16.891
Niaga			
Industri	5.051	4.947	2.917
ABRI	32.417	33.904	35.790
J U M L A H	2.122.696	2.224.132	2.241.273

Sumber: Perusahaan Umum Daerah Tirta Kanjuruhan Kabupaten Malang

Tabel 8.24 Jumlah Air Minum yang Terjual per Bulan di Kabupaten Malang Tahun 2018-2020

Bulan	Banyak Air Terjual (m ³)		
	2018	2019	2020
Januari	1.913.327	2.026.948	2.254.587
Februari	1.930.834	2.086.334	2.235.835
Maret	1.933.111	2.066.074	2.100.182
April	1.751.517	1.935.070	2.176.002
Mei	1.976.372	2.030.679	2.166.768
Juni	1.940.684	2.046.411	2.351.084
Juli	2.006.732	2.251.853	2.201.509
Agustus	1.981.691	1.935.742	2.269.893
September	1.987.684	2.093.009	2.240.230
Oktober	2.032.484	2.194.045	2.218.488
Nopember	2.020.404	2.147.580	2.272.381
Desember	2.137.420	2.276.239	2.241.273
Jumlah	23.612.260	25.089.984	26.728.232

Sumber: Perusahaan Umum Daerah Tirta Kanjuruhan Kabupaten Malang

Tabel 8.25 Air Minum yang Disalurkan menurut Kategori Pelanggan Tahun 2018-2020

No	Kategori Pelanggan	Banyak Pelanggan		
		2018	2019	2020
1	Rumah Tempat Tinggal			
	* A1	9.871	2.026	2.621
	* A2	13.841	1.640	1.640
	* A3	84.472	109.862	114.816
	* A4	2.268	2.552	2.799
	* A5	2.792	2.862	2.831
	* B1	631	651	653
2	Niaga			
	* NK	2.566	2.641	2.737
	* NB	214	220	225
3	Badan Sosial, Rumah Sakit & Tempat Peribadatan			
	* SK	2.337	2.442	2.557
	* SU	146	121	119
4	Hidran			
5	Perumahan, Pertokoan, Industri			
	* IK	46	48	50
	* IB	10	10	10
6	Instansi Pemerintah			
	* IP	352	345	363
	* ABRI	110	110	114
7	Lain-lain/Truk Tangki			
	Jumlah	119.656	125.530	131.535

Sumber: Perusahaan Umum Daerah Tirta Kanjuruhan Kabupaten Malang

Tabel 8.26 Volume dan Nilai Air Minum yang Disalurkan Menurut Kategori Pelanggan Tahun 2018-2020

No	Kategori Pelanggan	Air Minum Yang Disalurkan					
		Volume (M3)		Nilai (Rp.)			
		2018	2019	2020	2020		
1	Rumah Tempat Tinggal						
	* A1	1.913.796	919.827	296.398	5.391.932.300	2.645.178.303	880.531.400
	* A2	2.486.266	1.448.620	280.886	7.450.389.900	4.341.249.100	885.754.400
	* A3	15.608.655	19.018.210	22.363.430	52.331.120.700	63.562.854.900	77.976.483.100
	* A4	446.105	495.592	549.728	1.714.449.400	1.923.224.600	2.222.779.300
	* A5	582.928	592.081	612.164	2.485.237.000	2.525.637.200	2.671.064.300
	* B1	181.694	179.412	189.636	780.690.000	773.241.700	837.960.000
2	Niaga						
	* NK	592.274	625.054	645.516	4.028.758.800	4.175.656.800	4.456.020.400
	* NB	117.587	113.160	105.858	1.199.128.000	1.131.049.100	1.087.091.500
3	Badan Sosial, Rumah Sakit & Tempat Peribadatan						
	* SK	930.790	992.940	897.276	1.882.926.500	2.018.000.300	1.933.198.800
	* SU	79.653	74.678	69.541	103.902.300	96.972.800	93.827.500
4	Hidran						
5	Perumahan, Pertokoan, Industri						
	* IK	33.570	35.921	33.975	253.562.000	271.201.100	261.081.100
	* IB	13.904	14.270	8.815	166.617.700	173.529.600	108.784.500
6	Instansi Pemerintah						
	* IP	223.779	224.843	224.026	1.024.664.500	1.032.759.900	1.063.104.300
	* ABRI	401.259	355.376	433.845	1.922.580.800	1.701.126.400	2.112.260.200
7	Lain-lain/Truk Tangki						
	Jumlah	23.612.260	25.089.984	26.711.094	80.735.959.900	86.371.681.803	96.589.940.800

Sumber: Perusahaan Umum Daerah Tirta Kanjuruhan Kabupaten Malang



BAB 9

LINGKUNGAN

Environment

BAB 9

LINGKUNGAN / *Environment*

Lingkungan di Kabupaten Malang dapat dikategorikan masih terjaga keindahannya. Hal ini dibuktikan dengan besarnya persentase perusahaan industri yang menerapkan *waste treatment* (pengolahan limbah) dalam kegiatan produksi mereka, yaitu sebesar 83% (Tahun 2020). Selain itu, perusahaan industri yang tidak menerapkan *waste treatment* pada tahun 2020 memiliki presentase sebesar 17% yang bisa dibilang rendah sehingga dapat mengurangi pencemaran di lingkungan Kabupaten Malang.

Distribusi Pohon pelindung pada Tahun 2020 sebanyak 1.738. Angka ini lebih rendah bila dibandingkan dari tahun-tahun sebelumnya. Pohon pelindung memang jenis tumbuhan yang sangat cocok untuk penerapan reboisasi atau penghijauan kembali dan penebuh mengingat akan strukturnya yang memiliki tajuk panjang, batang yang tinggi serta berdaun lebat.

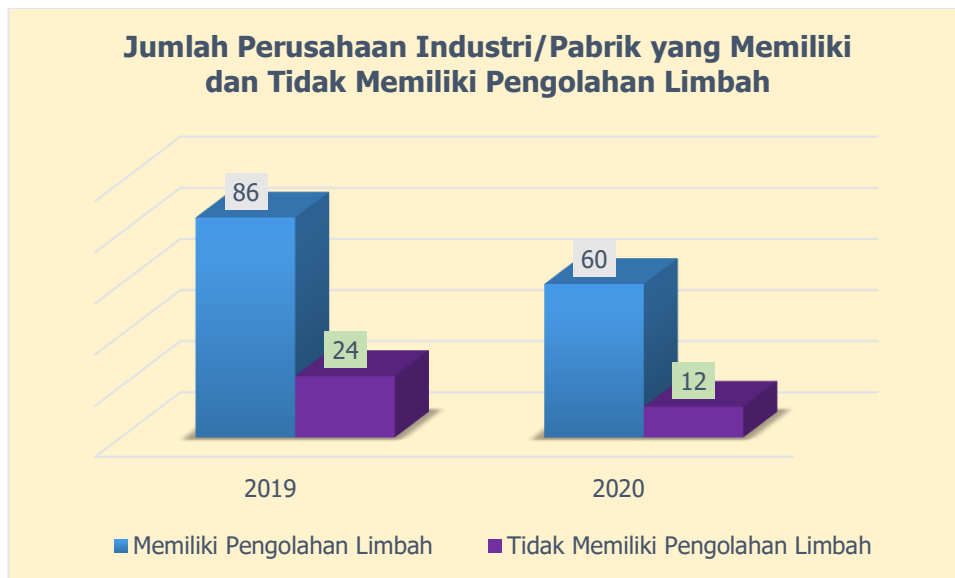
Untuk dapat mewujudkan kehidupan bermasyarakat yang sehat dan sejahtera, tentu diperlukan lingkungan pemukiman yang sehat. Dari aspek pengelolaan sampah, pemukiman dapat dikategorikan lingkungan sehat apabila sampah-sampah dapat dikelola dengan baik serta tidak sampai mencemari lingkungan sehingga masyarakat dapat beraktivitas dengan baik tanpa terganggu pencemaran udara (bau). Isu lingkungan selalu menjadi isu besar di hampir seluruh wilayah perkotaan, terlebih masalah sampah. Jumlah penduduk yang terus melonjak disertai peningkatan laju pertumbuhan ekonomi yang besar akan menciptakan peningkatan pola kehidupan konsumtif pada masyarakat perkotaan sehingga dapat mengakibatkan meningkatnya volume sampah di wilayah perkotaan.

Peningkatan jumlah sampah yang tidak diimbangi dengan pengelolaan yang ramah lingkungan akan menyebabkan terjadinya peningkatan kerusakan dan pencemaran lingkungan. Selain itu, penanganan sampah yang tidak dilakukan secara komprehensif dan maksimal juga dapat memicu berbagai konflik sosial horizontal seperti amuk massa, bentrok antar warga, pemblokiran fasilitas TPA dan lain-lain.

Kabupaten Malang tercatat menghasilkan sampah rumah tangga sebesar 5.691 m³/hari pada tahun 2020, sampah rumah tangga yang terolah sebesar 5.530 m³/hari, dan sampah yang mengandung limbah bahan berbahaya dan beracun yang terolah sebesar 60.032.984,9 kg/tahun. Adapun alat angkut sampah yang dimiliki Kabupaten Malang tercatat sebanyak 847 unit (Tabel 9.4). Di Kabupaten Malang sendiri memiliki tempat pengolahan sampah sebanyak 197 lokasi dengan persentase penanganan sebesar 97,16 persen. Dengan begitu dapat dikatakan penanganan sampah di Kabupaten Malang cukup bagus karena sampah dapat dikelola dan ditangani dengan baik.

Rumah Tidak Layak Huni adalah rumah yang tidak memenuhi persyaratan keselamatan bangunan, kecukupan minimum luas bangunan, dan kesehatan penghuni. Pada Tahun 2020, jumlah rumah yang tidak layak huni di Kabupaten Malang mencapai 13.363 unit, mengalami penurunan dari tahun 2018-2019. Jumlah rumah tidak layak huni terbanyak ada di Kecamatan Sumberpucung (Tabel 9.12).

Kabupaten Malang mempunyai jalan yang tersebar sepanjang 1.668,762 km dengan kondisi baik sepanjang 1.109,212 km, kondisi sedang sepanjang 147,41 km, kondisi rusak ringan sepanjang 403,54 km, dan kondisi rusak berat sepanjang 8,6 km (Gambar 9.11).



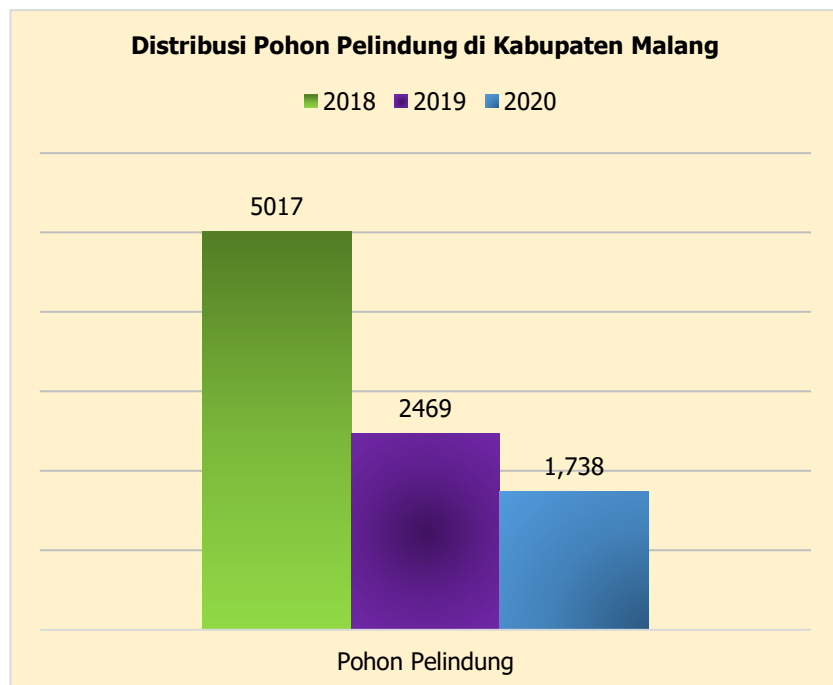
Gambar 9.1 Persentase Perusahaan Industri/Pabrik yang Memiliki dan Tidak Memiliki Pengolahan Limbah per Kecamatan di Kabupaten Malang Tahun 2020

Tabel 9.1 Banyaknya Perusahaan Industri/Pabrik yang Memiliki dan Tidak Memiliki Pengolahan Limbah per Kecamatan di Kabupaten Malang Tahun 2019-2020

No.	Kecamatan	2019		2020	
		Memiliki Pengolahan Limbah	Tidak Memiliki Pengolahan Limbah	Memiliki Pengolahan Limbah	Tidak Memiliki Pengolahan Limbah
1	Donomulyo	-	1	2	-
2	Pagak	2	-	4	-
3	Bantur	2	-	-	-
4	Sumbermanjing Wetan	4	1	1	-
5	Dampit	5	-	2	1
6	Ampelgading	1	-	-	-
7	Poncokusumo	2	-	1	-
8	Wajak	1	-	-	-
9	Turen	1	-	2	-
10	Gondanglegi	3	-	-	-
11	Kalipare	-	-	-	-
12	Sumberpucung	-	1	1	1
13	Kepanjen	5	1	1	1
14	Bululawang	4	-	5	1
15	Tajinan	1	-	-	-
16	Tumpang	2	-	3	-
17	Jabung	4	2	1	-
18	Pakis	6	7	4	1
19	Pakisaji	6	1	1	-
20	Ngajum	2	-	3	-
21	Wagir	5	-	1	-
22	Dau	-	-	2	1

No.	Kecamatan	2019		2020	
		Memiliki Pengolahan Limbah	Tidak Memiliki Pengolahan Limbah	Memiliki Pengolahan Limbah	Tidak Memiliki Pengolahan Limbah
23	Karangploso	3	-	3	-
24	Singosari	14	5	15	3
25	Lawang	9	3	4	2
26	Pujon	1	1	1	-
27	Ngantang	-	-	-	-
28	Kasembon	-	-	1	-
29	Gedangan	1	-	-	1
30	Tirtoyudo	1	-	-	-
31	Kromengan	-	-	-	-
32	Wonosari	-	-	1	-
33	Pagelaran	1	1	1	-
Jumlah		86	24	60	12

Sumber : Dinas Lingkungan Hidup Kabupaten Malang



Gambar 9.2 Distribusi Pohon Pelindung di Kabupaten Malang Tahun 2018-2020

Tabel 9.2 Distribusi Bibit Tanaman Penghijauan dan Bibit untuk Kegiatan Menurut Jenisnya di Kabupaten Malang Tahun 2018-2020

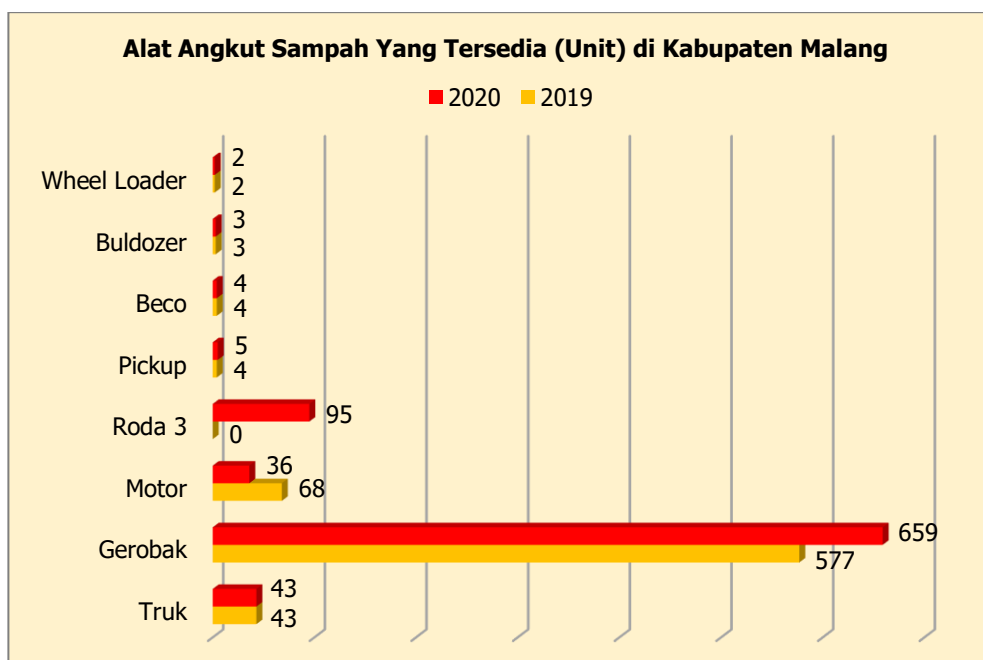
Jenis Bibit Tanaman	2018	2019	2020
Semak Hias	0	0	0
Perdu Semak	0	0	0
Pohon Pelindung	5017	2469	1.738
Pohon Pelindung Efektif	0	0	0
Palem-Paleman	0	0	0
Tanaman Langka	0	0	0

Sumber : Dinas Lingkungan Hidup Kabupaten Malang

Tabel 9.3 Sampah Yang Dihasilkan dan Diolah Kabupaten Malang Tahun 2019-2020

Sampah	Volume Sampah	
	2019	2020
Yang dihasilkan Rumah Tangga	5.573 m3/hari	5.691 m3/hari
Sejenis Sampah Rumah Tangga	5.573 m3/hari	5.691 m3/hari
Rumah Tangga yang Terolah (Tertangani)	5.458 m3/hari	5.530 m3/hari
Yang Mengandung Bahan Berbahaya dan Beracun	Tidak ada data	Tidak ada data
Yang Mengandung Bahan Berbahaya dan Beracun yang Terolah	-	-
Yang Mengandung Limbah Bahan Berbahaya dan Beracun	Tidak ada data	Tidak ada data
Yang Mengandung Limbah Bahan Berbahaya dan Beracun yang Terolah	3.574.035,45 kg/tahun	60.032.984,9 kg/tahun

Sumber : Dinas Lingkungan Hidup Kabupaten Malang

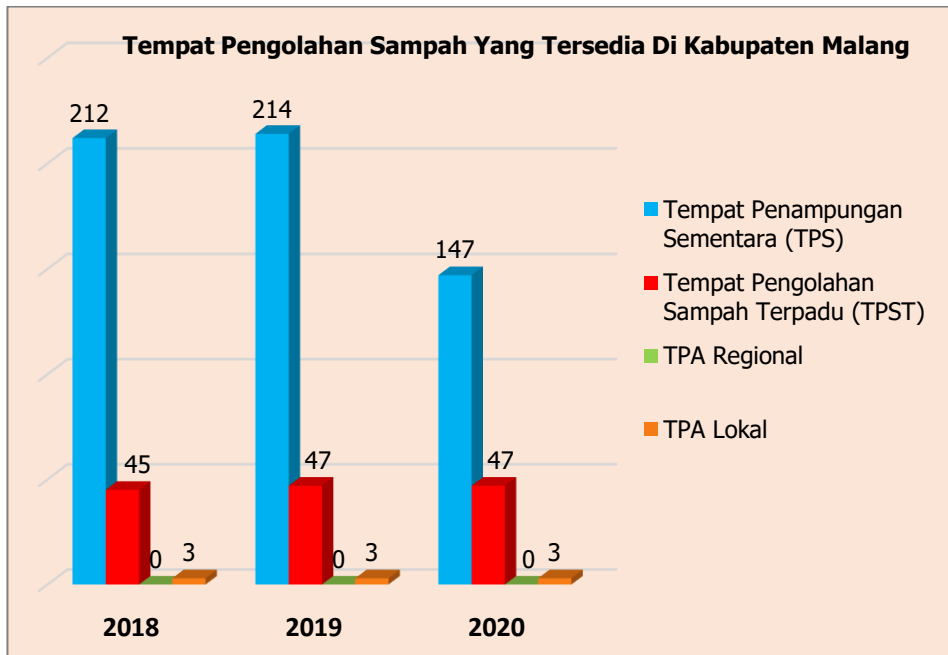


Gambar 9.3 Alat Angkut Sampah Yang Tersedia di Kabupaten Malang Tahun 2019-2020

Tabel 9.4 Alat Angkut Sampah Yang Tersedia di Kabupaten Malang Tahun 2018-2020 (Unit)

Alat Angkut sampah	2018	2019	2020
Truk	40	43	43
Gerobak	577	577	659
Motor Roda 2	68	68	36
Roda 3	-	-	95
Pickup	4	4	5
Beco	4	4	4
Buldozer	3	3	3
Wheel Loader	2	2	2
Jumlah	698	701	847

Sumber : Dinas Lingkungan Hidup Kabupaten Malang



Gambar 9.4 Tempat Pengolahan Sampah Yang Tersedia Di Kabupaten Malang Tahun 2018-2020

Tabel 9.5 Tempat Pengolahan Sampah Yang Tersedia Di Kabupaten Malang Tahun 2018-2020

Tempat Pengolahan Sampah	2018	2019	2020
Tempat Penampungan Sementara (TPS)	212 lokasi	214 lokasi	147 lokasi
Tempat Pengolahan Sampah Terpadu (TPST)	45 lokasi	47 lokasi	47 lokasi
Tempat Pemrosesan Akhir (TPA)			
Lokal	3 lokasi	3 lokasi	3 lokasi
Regional	-	-	-
Persentase Penanganan Sampah	97.99%	97.94%	97.16%
Jumlah	260 lokasi	264 lokasi	197 lokasi

Sumber : Dinas Lingkungan Hidup Kabupaten Malang

Tabel 9.6 Banyaknya Lokasi yang Mengalami Pencemaran Tanah, Air, dan Udara Berdasarkan Tingkat Pencemaran Lingkungan di Kabupaten Malang Tahun 2019-2020

Tingkat Pencemaran	Jumlah Lokasi dan Jenis Pencemaran					
	Pencemaran Tanah		Pencemaran Air		Pencemaran Udara	
	2019	2020	2019	2020	2019	2020
Ringan	Tidak ada data	Tidak ada data	30	30	-	-
Kronis	Tidak ada data	Tidak ada data	-	-	-	-
Akut	Tidak ada data	Tidak ada data	-	-	-	-

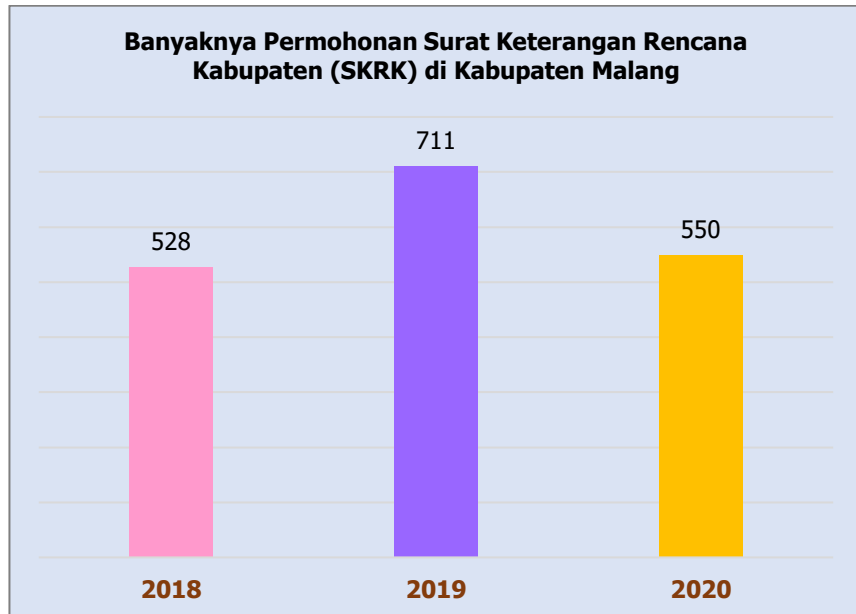
Sumber : Dinas Lingkungan Hidup Kabupaten Malang

Tabel 9.7 Banyaknya Lokasi Pencemaran Air Kategori Ringan di Kabupaten Malang

No	Kecamatan	2019	2020
1	Donomulyo	-	-
2	Pagak	2 titik (Sungai Brantas Dempok, Sungai Lesti)	2 titik (Sungai Brantas Dempok, Sungai Lesti)
3	Bantur	1 titik (Sungai Desa Wonokerto)	1 titik (Sungai Desa Wonokerto)
4	Sumbermanjing Wetan	1 titik (Sungai Kaligoro)	1 titik (Sungai Kaligoro)
5	Dampit	1 titik (Sungai Polaman)	1 titik (Sungai Polaman)
6	Ampelgading	-	-
7	Poncokusumo	1 titik (Sungai Amprong)	1 titik (Sungai Amprong)
8	Wajak	1 titik (Sungai Lesti)	1 titik (Sungai Lesti)
9	Turen	1 titik (Sungai Tawang-rejeni)	1 titik (Sungai Tawangrejeni)
10	Gondanglegi	1 titik (Sungai Ketapang)	1 titik (Sungai Ketapang)
11	Kalipare	-	-
12	Sumberpucung	1 titik (Sungai Brantas Kecopokan)	1 titik (Sungai Brantas Kecopokan)
13	Kepanjen	2 titik (Sungai Brantas Kedung Pendaringan, Sungai Sukun)	2 titik (Sungai Brantas Kedung Pendaringan, Sungai Sukun)
14	Bululawang	-	-
15	Tajinan	1 titik (Sungai Meri)	1 titik (Sungai Meri)
16	Tumpang	1 titik (Sungai Lajing)	1 titik (Sungai Lajing)
17	Jabung	1 titik (Sungai Cokro)	1 titik (Sungai Cokro)
18	Pakis	1 titik (Sungai Jilu)	1 titik (Sungai Jilu)
19	Pakisaji	2 titik (Sungai Brantas, Sungai Metro Kebon Agung)	2 titik (Sungai Brantas, Sungai Metro Kebon Agung)
20	Ngajum	2 titik (Sungai Camplungan, Sungai Metro)	2 titik (Sungai Camplungan, Sungai Metro)
21	Wagir	1 titik (Sungai Bakalan)	1 titik (Sungai Bakalan)
22	Dau	2 titik (Sungai Brantas DAM Sengkaling, Sungai Braholo)	2 titik (Sungai Brantas DAM Sengkaling, Sungai Braholo)
23	Karangploso	1 titik (Sungai Bodo)	1 titik (Sungai Bodo)
24	Singosari	1 titik (Sungai Curah Dengkol)	1 titik (Sungai Curah Dengkol)
25	Lawang	-	-
26	Pujon	-	-
27	Ngantang	-	-
28	Kasembon	-	-
29	Gedangan	1 titik (Sungai Supit Urang)	1 titik (Sungai Supit Urang)
30	Tirtoyudo	1 titik (Sungai Apus Kidul)	1 titik (Sungai Apus Kidul)

No	Kecamatan	2019	2020
31	Kromengan	1 titik (Sungai Biru)	1 titik (Sungai Biru)
32	Wonosari	1 titik (Sungai Kele)	1 titik (Sungai Kele)
33	Pagelaran	1 titik (Sungai Lesti Jembatan Suwaru)	1 titik (Sungai Lesti Jembatan Suwaru)
Jumlah		30 titik sungai	30 titik sungai

Sumber : Dinas Lingkungan Hidup Kabupaten Malang



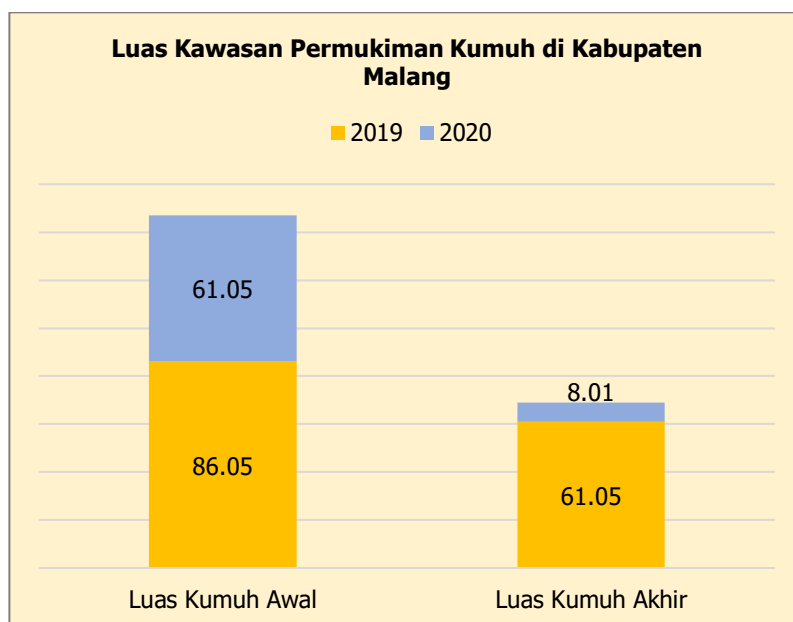
Gambar 9.5 Banyaknya Permohonan Surat Keterangan Rencana Kabupaten (SKRK) Per Kecamatan di Kabupaten Malang Tahun 2018-2020

Tabel 9.8 Banyaknya Permohonan Surat Keterangan Rencana Kabupaten (SKRK) Per Kecamatan di Kabupaten Malang Tahun 2018-2020

No	Kecamatan	Banyaknya Permohonan SKRK		
		2018	2019	2020
1	Donomulyo	3	3	4
2	Pagak	22	4	2
3	Bantur	9	7	2
4	Sumbermanjing Wetan	5	3	5
5	Dampit	3	18	14
6	Ampelgading	9	5	3
7	Poncokusumo	3	9	7
8	Wajak	42	11	12
9	Turen	1	21	15
10	Gondanglegi	4	20	18
11	Kalipare	7	2	1
12	Sumberpucung	5	8	9
13	Kepanjen	2	86	74
14	Bululawang	47	31	31
15	Tajinan	7	12	16

No	Kecamatan	Banyaknya Permohonan SKRK		
		2018	2019	2020
16	Tumpang	57	15	13
17	Jabung	4	8	6
18	Pakis	8	91	70
19	Pakisaji	10	53	44
20	Ngajum	10	11	4
21	Wagir	28	34	20
22	Dau	27	65	43
23	Karangploso	12	56	45
24	Singosari	2	64	36
25	Lawang	10	35	27
26	Pujon	20	11	4
27	Ngantang	7	3	5
28	Kasembon	1	5	1
29	Gedangan	37	5	3
30	Tirtoyudo	20	4	-
31	Kromengan	6	7	5
32	Wonosari	73	2	3
33	Pagelaran	27	2	8
Jumlah		528	711	550

Sumber : Dinas Perumahan, Kawasan Permukiman dan Cipta Karya Kabupaten Malang



Gambar 9.6 Luas Kawasan Permukiman Kumuh di Kabupaten Malang Tahun 2019-2020

Tabel 9.9 Luas Kawasan Permukiman Kumuh menurut Kecamatan di Kabupaten Malang Tahun 2019-2020

No	Kecamatan	Luas Wilayah (ha)	Luas SK (ha)	2019	2020	2019	2020	2019	2020
				Luas Kumuh Awal (ha)		Progres Pengurangan Kumuh (ha)	Luas Kumuh Akhir / Sisa Kumuh (ha)		
1	Donomulyo	19.260,00	-	-	-	-	-	-	-
2	Pagak	9.008,00	-	-	-	-	-	-	-
3	Bantur	15.915,00	-	-	-	-	-	-	-
4	Sumbermanjing Wetan	23.949,00	-	-	-	-	-	-	-
5	Dampit	13.531,00	-	-	-	-	-	-	-
6	Ampelgading	7.960,00	-	-	-	-	-	-	-
7	Poncokusumo	10.299,00	-	-	-	-	-	-	-
8	Wajak	9.456,00	-	-	-	-	-	-	-
9	Turen	6.390,00	2,91	2,91	-	2,91	-	-	-
10	Gondanglegi	7.974,00	0,71	0,71	0,71	-	-	0,71	-
11	Kalipare	10.539,00	-	-	-	-	-	-	-
12	Sumberpucung	3.590,00	-	-	1,69	-	1,03	-	0,66
13	Kepanjen	4.625,00	7,89	1,50	-	1,50	-	-	-
14	Bululawang	4.936,00	3,29	3,29	3,29	-	2,98	3,29	0,31
15	Tajinan	4.011,00	1,69	1,69	-	-	-	1,69	-
16	Tumpang	7.209,00	15,00	15,00	15	-	14,21	15,00	0,79
17	Jabung	13.589,00	-	-	-	-	-	-	-
18	Pakis	5.362,00	38,79	28,87	11,93	16,94	9,41	11,93	2,52
19	Pakisaji	3.841,00	5,27	1,80	-	1,80	-	-	-
20	Ngajum	6.012,00	-	-	-	-	-	-	-
21	Wagir	7.543,00	1,83	1,83	1,83	-	1,36	1,83	0,47
22	Dau	4.196,00	-	-	-	-	-	-	-
23	Karangploso	5.874,00	26,66	26,60	26,6	-	23,34	26,60	3,26
24	Singosari	11.851,00	4,95	0,10	-	0,10	-	-	-
25	Lawang	6.823,00	10,4	1,75	-	1,75	-	-	-
26	Pujon	13.075,00	-	-	-	-	-	-	-
27	Ngantang	14.770,00	-	-	-	-	-	-	-
28	Kasembon	5.567,00	-	-	-	-	-	-	-

No	Kecamatan	Luas Wilayah (ha)	Luas SK (ha)	2019	2020	2019	2020	2019	2020
				Luas Kumuh Awal (ha)	Progres Pengurangan Kumuh (ha)	Luas Kumuh Akhir / Sisa Kumuh (ha)			
29	Gedangan	13.055,00	-	-	-	-	-	-	-
30	Tirtoyudo	14.196,00	-	-	-	-	-	-	-
31	Kromengan	3.863,00	-	-	-	-	-	-	-
32	Wonosari	4.853,00	-	-	-	-	-	-	-
33	Pagelaran	4.583,00	-	-	-	-	-	-	-
Total		297.705,00	119,39	86,05	61,05	25,00	52,33	61,05	8,01

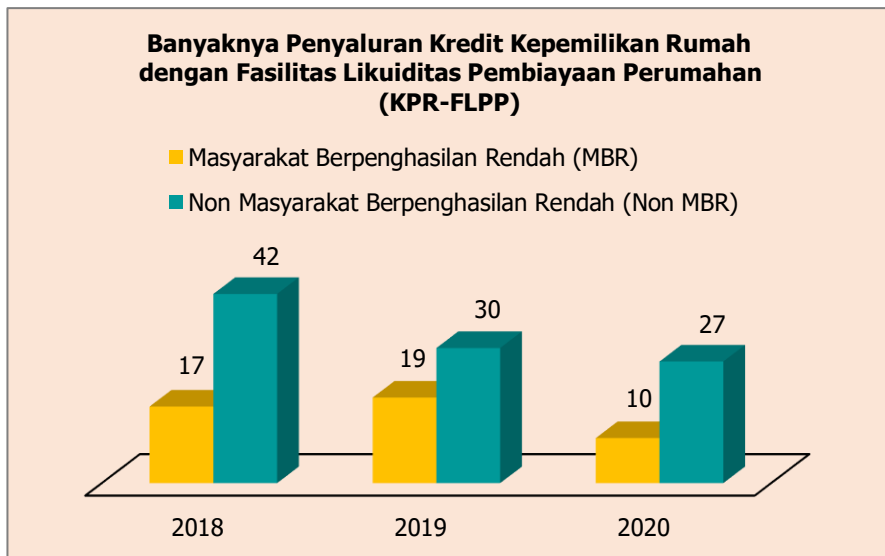
Sumber : Dinas Perumahan, Kawasan Permukiman dan Cipta Karya Kabupaten Malang

Tabel 9.10 Banyaknya Pembangunan Prasarana, Sarana, dan Utilitas (PSU) Perumahan dan Kawasan Permukiman di Kabupaten Malang Tahun 2018-2020

No.	Kecamatan	Tahun		
		2018	2019	2020
1	Donomulyo	-	-	-
2	Pagak	-	-	-
3	Bantur	-	-	-
4	Sumbermanjing Wetan	-	-	-
5	Dampit	-	-	-
6	Ampelgading	-	-	-
7	Poncokusumo	-	-	-
8	Wajak	-	-	-
9	Turen	-	-	-
10	Gondanglegi	-	-	-
11	Kalipare	-	-	-
12	Sumberpucung	-	-	-
13	Kepanjen	1 - Perumahan PNS (APBD dan APBN)	1 - Perumahan PNS (APBD)	Graha Bahagia Jalibar
14	Bululawang	-	-	-
15	Tajinan	-	-	-
16	Tumpang	-	-	-
17	Jabung	-	-	-
18	Pakis	1 - Perumahan Graha Nirwana (APBN)	-	Graha Gilang Purnama
19	Pakisaji	-	-	-

No.	Kecamatan	Tahun		
		2018	2019	2020
20	Ngajum	-	-	-
21	Wagir	-	-	-
22	Dau	-	-	-
23	Karangploso	-	-	-
24	Singosari	-	-	-
25	Lawang	-	-	Grand Lawang Residence
26	Pujon	-	-	-
27	Ngantang	-	-	-
28	Kasembon	-	-	-
29	Gedangan	-	-	-
30	Tirtoyudo	-	-	-
31	Kromengan	-	-	-
32	Wonosari	-	-	-
33	Pagelaran	-	-	-
Jumlah		2	1	3

Sumber : Dinas Perumahan, Kawasan Permukiman dan Cipta Karya Kabupaten Malang



Gambar 9.7 Banyaknya Penyaluran Kredit Kepemilikan Rumah dengan Fasilitas Likuiditas Pembiayaan Perumahan (KPR-FLPP) di Kabupaten Malang

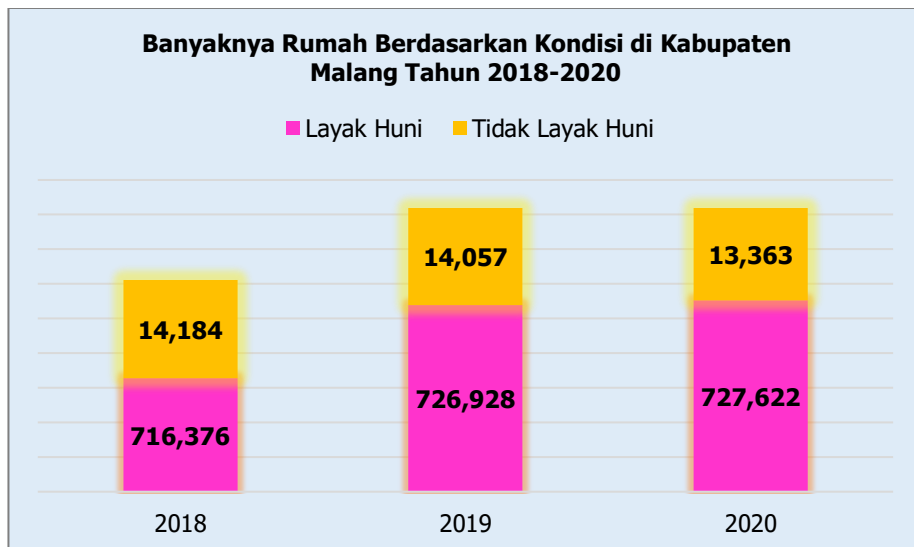
Tabel 9.11 Banyaknya Penyaluran Kredit Kepemilikan Rumah dengan Fasilitas Likuiditas Pembiayaan Perumahan (KPR-FLPP) menurut Kecamatan di Kabupaten Malang

No	Kecamatan	2018		2019		2020	
		MBR	Non MBR	MBR	Non MBR	MBR	Non MBR
1	Donomulyo	-	-	-	-	-	-
2	Pagak	-	-	-	-	-	-
3	Bantur	-	-	-	-	-	-
4	Sumbermanjing Wetan	-	-	-	-	-	-
5	Dampit	-	-	-	-	-	-
6	Ampelgading	-	-	-	-	-	-
7	Poncokusumo	-	-	-	-	-	-
8	Wajak	-	-	-	-	1	-
9	Turen	1	2	-	1	1	-
10	Gondanglegi	-	-	1	-	-	-
11	Kalipare	-	-	-	-	-	-
12	Sumberpucung	-	1	-	-	-	-
13	Kepanjen	1	2	-	2	1	1
14	Bululawang	-	3	2	1	2	1
15	Tajinan	-	2	3	-	1	-
16	Tumpang	-	-	-	-	-	-
17	Jabung	-	-	-	-	-	-
18	Pakis	6	6	4	6	2	5
19	Pakisaji	-	7	-	3	-	1
20	Ngajum	-	-	-	-	-	-
21	Wagir	5	1	4	5	2	2
22	Dau	1	5	-	3	-	6
23	Karangploso	1	7	2	6	-	5
24	Singosari	-	2	1	2	-	5
25	Lawang	2	3	2	1	-	1
26	Pujon	-	-	-	-	-	-
27	Ngantang	-	-	-	-	-	-
28	Kasembon	-	-	-	-	-	-
29	Gedangan	-	-	-	-	-	-
30	Tirtoyudo	-	-	-	-	-	-
31	Kromengan	-	-	-	-	-	-
32	Wonosari	-	-	-	-	-	-
33	Pagelaran	-	1	-	-	-	-
Jumlah		17	42	19	30	10	27

Sumber : Dinas Perumahan, Kawasan Permukiman dan Cipta Karya Kabupaten Malang

Catatan :

MBR = Masyarakat Berpenghasilan Rendah



Gambar 9.8 Banyaknya Rumah Berdasarkan Kondisi di Kabupaten Malang Tahun 2018-2020

Tabel 9.12 Banyaknya Rumah Berdasarkan Kondisi Tiap Kecamatan di Kabupaten Malang Tahun 2018-2020

No.	Kecamatan	Layak Huni			Tidak Layak Huni		
		2018	2019	2020	2018	2019	2020
1	Donomulyo	20.043	20.149	20.163	420	440	426
2	Pagak	17.477	17.518	17.527	381	449	440
3	Bantur	26.615	26.630	26.643	568	719	706
4	Sumbermanjing Wetan	32.233	32.328	32.343	692	799	784
5	Dampit	32.877	32.892	32.892	696	886	886
6	Ampelgading	19.008	19.024	19.049	394	496	471
7	Poncokusumo	25.577	25.811	25.811	239	162	162
8	Wajak	22.830	22.870	23.055	492	294	109
9	Turen	40.869	40.961	40.987	783	445	419
10	Gondanglegi	22.951	23.159	23.167	448	382	374
11	Kalipare	22.358	22.383	22.399	472	586	570
12	Sumberpucung	15.166	15.184	15.214	164	130	100
13	Kepanjen	24.251	24.313	24.344	496	585	554
14	Bululawang	19.041	19.357	19.407	402	203	153
15	Tajinan	12.281	12.723	12.723	263	21	21
16	Tumpang	20.220	20.240	20.249	430	537	528
17	Jabung	21.917	21.930	21.936	465	589	583
18	Pakis	39.193	40.700	40.754	845	114	60
19	Pakisaji	23.542	23.690	23.710	433	432	412
20	Ngajum	13.632	13.682	13.682	273	307	307
21	Wagir	19.023	20.505	20.516	415	58	47
22	Dau	17.388	18.142	18.150	369	199	191
23	Karangploso	26.508	28.517	28.520	573	395	392

No.	Kecamatan	Layak Huni			Tidak Layak Huni		
		2018	2019	2020	2018	2019	2020
24	Singosari	48.119	49.791	49.820	933	91	62
25	Lawang	18.232	18.786	18.841	340	50	95
26	Pujon	17.241	17.640	17.650	367	1.015	1.005
27	Ngantang	17.971	18.020	18.027	392	779	772
28	Kasembon	8.412	8.428	8.441	175	1.316	1.203
29	Gedangan	15.118	15.133	15.144	294	373	362
30	Tirtoyudo	17.398	17.449	17.457	359	416	408
31	Kromengan	6.243	6.256	6.259	126	151	148
32	Wonosari	14.684	14.702	14.715	110	182	169
33	Pagelaran	17.958	18.015	18.027	375	456	444
Jumlah		716.376	726.928	727.622	14.184	14.057	13.363

Sumber : Dinas Perumahan, Kawasan Permukiman dan Cipta Karya Kabupaten Malang



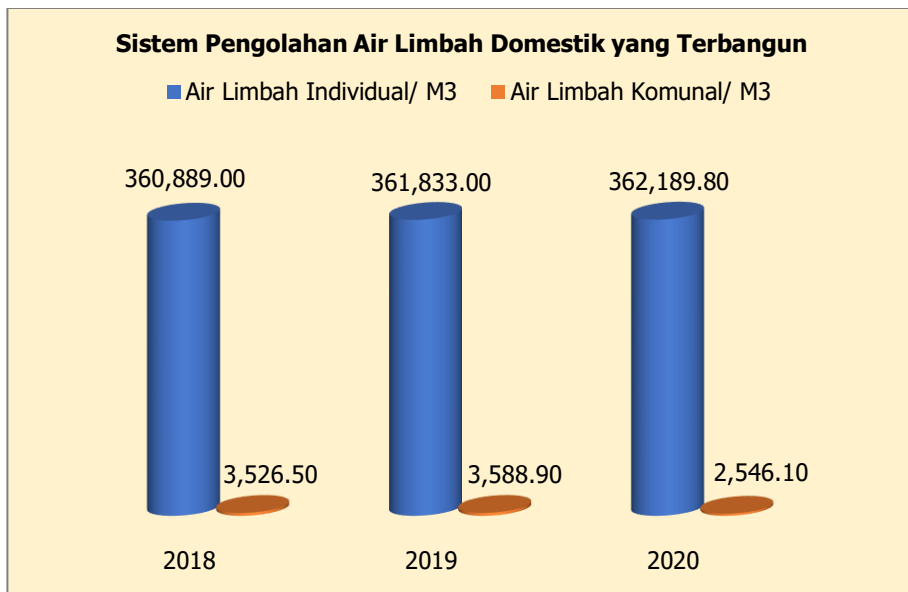
Gambar 9.9 Sarana Dan Prasarana Lingkungan Permukiman Yang Telah Terealisasi di Kabupaten Malang Tahun 2018-2020

Tabel 9.13 Sarana Dan Prasarana Lingkungan Permukiman Yang Telah Terealisasi di Kabupaten Malang Tahun 2018-2020

No.	Kecamatan	2018		2019		2020	
		Volume (M')		Volume (M')		Volume (M')	
		Jalan	Drainase	Jalan	Drainase	Jalan	Drainase
1	Donomulyo	603.00	-	632.3	173.9	1050,10	222,00
2	Pagak	-	306.80	463.58	328.5	642,50	185,80
3	Bantur	987.20	532.74	990.5	129.7	1246,28	251,90
4	Sumbermanjing Wetan	1.899.20	197.40	888.7	256.8	1167,46	0,00
5	Dampit	1.667.00	214.20	907.48	278.2	2091,84	341,00
6	Ampelgading	735.00	742.10	997.6	153.5	608,10	661,70
7	Poncokusumo	1.014.70	762.10	562	444.5	936,90	611,30
8	Wajak	1.310.70	598.80	929.33	355	571,00	481,97

No.	Kecamatan	2018		2019		2020	
		Volume (M ³)		Volume (M ³)		Volume (M ³)	
		Jalan	Drainase	Jalan	Drainase	Jalan	Drainase
9	Turen	2.489.90	358.00	1699.1	804	1037,40	292,60
10	Gondanglegi	1.331.20	646.70	998.43	140	749,00	336,70
11	Kalipare	520.00	149.50	1001	286.5	1042,90	107,00
12	Sumberpucung	672.90	-	481.5	134.5	573,30	50,80
13	Kepanjen	404.90	176.00	727.4	338.44	833,72	435,50
14	Bululawang	1.040.40	560.70	475.1	150	405,40	353,50
15	Tajinan	978.60	344.60	475	-	401,50	380,80
16	Tumpang	1.190.00	297.60	902.32	294	1209,00	573,50
17	Jabung	692.00	-	636	624	311,60	162,00
18	Pakis	1.558.10	269.20	790.4	305	1753,80	378,40
19	Pakisaji	2.180.30	360.00	619.9	-	293,50	531,50
20	Ngajum	3.044.50	201.00	648.6	234.8	1816,10	94,20
21	Wagir	1.525.10	508.60		322	1174,10	327,65
22	Dau	453.10	-	903.9	263	285,00	267,20
23	Karangploso	850.20	-	451	146	610,40	492,50
24	Singosari	167.00	741.90	1700	-	827,90	121,20
25	Lawang	1.559.00	-	891	99	1477,48	179,00
26	Pujon	859.90	559.80	947.2	270	1005,70	549,80
27	Ngantang	125.50	601.90	608.3	408.5	357,90	86,50
28	Kasembon	306.00	113.00	344	269.5	127,20	0,00
29	Gedangan	1.063.40	117.00	976.3	-	1849,75	109,00
30	Tirtoyudo	1.130.60	760.30	465.4	368.9	985,30	604,90
31	Kromengan	487.00	66.90	786	143.6	333,10	0,00
32	Wonosari	2.009.60	217.10	1236.5	137	1456,50	491,50
33	Pagelaran	174.00	865.05	802.6	375.9	449,10	413,50
Jumlah		35.030.00	11.268.99	25.938.44	8.234.74	29.680.83	10.094.92

Sumber : Dinas Perumahan, Kawasan Permukiman dan Cipta Karya Kabupaten Malang



Gambar 9.10 Sistem Pengolahan Air Limbah Domestik yang Terbangun di Kabupaten Malang Tahun 2018-2020

Tabel 9.14 Sistem Pengolahan Air Limbah Domestik yang Terbangun di Kabupaten Malang Tahun 2018-2020

No.	Kecamatan	2018		2019		2020	
		Air Limbah Individual (m ³)	Air Limbah Komunal (m ³)	Air Limbah Individual (m ³)	Air Limbah Komunal (m ³)	Air Limbah Individual (m ³)	Air Limbah Komunal (m ³)
1	Donomulyo	9.147	0	9.183	0	9.183	0
2	Pagak	5.573	0	5.612	0	5.628	0
3	Bantur	9.452	0	9.491	0	9.491	0
4	Sumbermanjing Wetan	24.560	474.9	24.583	474.9	24.606,2	0
5	Dampit	16.718	0	16.754	0	16.754	0
6	Ampelgading	11.580	0	11.600	0	11.626,4	0
7	Poncokusumo	8.146	0	8.167	0	8.194,2	0
8	Wajak	10.633	0	10.650	0	10.701,2	0
9	Turen	19.135	297	19.163	361	19.163,	361
10	Gondanglegi	13.626	175.4	13.698	207.4	13.706	207,4
11	Kalipare	10.334	0	10.340	0	10.340	0
12	Sumberpucung	6.539	137.6	6.574	224	6.574	264
13	Kepanjen	16.141	617	16.188	617	16.204	0
14	Bululawang	8.180	92.8	8.222	92.8	8.242,8	92,8
15	Tajinan	8.658	0	8.675	32	8.683	32
16	Tumpang	10.826	23	10.868	23	10.686	23
17	Jabung	9.395	64	9.416	64	9.416	64
18	Pakis	19.012	102.4	19.012	102.4	19.012	102,4
19	Pakisaji	14.351	371.9	14.400	371.9	14.400	371,9
20	Ngajum	8.494	124.1	8.530	156.1	8.530	192,1
21	Wagir	12.701	297	12708	361	12.742,4	361

No.	Kecamatan	2018		2019		2020	
		Air Limbah Individual (m ³)	Air Limbah Komunal (m ³)	Air Limbah Individual (m ³)	Air Limbah Komunal (m ³)	Air Limbah Individual (m ³)	Air Limbah Komunal (m ³)
22	Dau	9.395	312	9430	32	9.430	32
23	Karangploso	12.309	76.8	12351	76.8	12.351	76.8
24	Singosari	9.663	0	9718	0	9.755,4	0
25	Lawang	16.296	165.4	16321	197.4	16.321	197.4
26	Pujon	9.055	57.6	9095	57.6	9.139	57,6
27	Ngantang	9.131	0	9151	0	9.151	0
28	Kasembon	3.510	0	3536	0	3.560,8	0
29	Gedangan	7.872	0	7892	0	7.892	0
30	Tirtoyudo	6.671	0	6677	0	6.677	0
31	Kromengan	6.734	87.7	6734	87.7	6.742	87,7
32	Wonosari	8.564	23	8606	23	8.606	23
33	Pagelaran	8.488	26.9	8.488	26.9	8.510,4	0
Jumlah		360.889	3.526.5	361.833	3.588.9	362.189.80	2.546.10

Sumber : Dinas Perumahan, Kawasan Permukiman dan Cipta Karya Kabupaten Malang

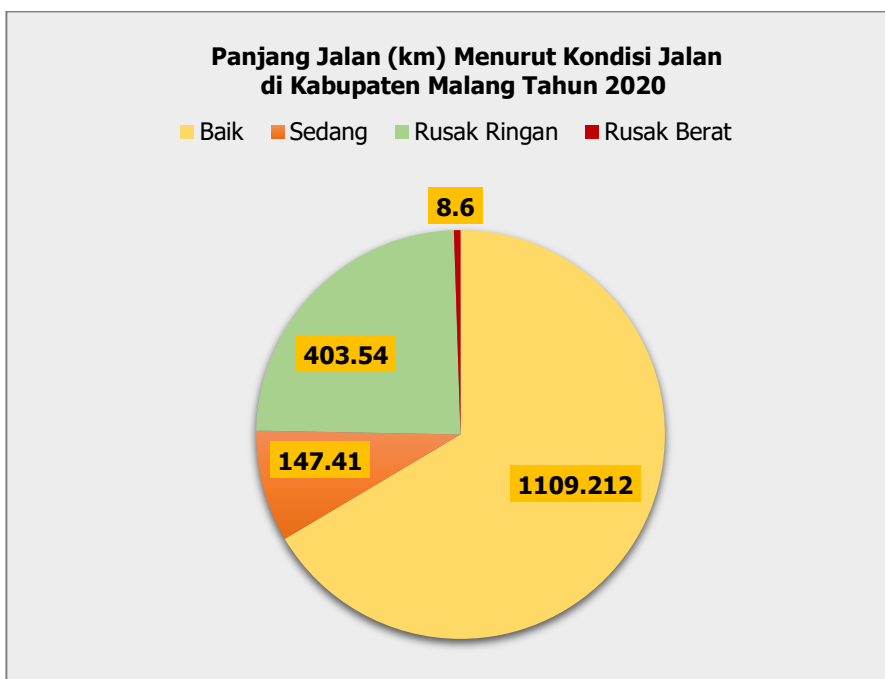
Tabel 9.15 Jumlah dan Luas Tempat Pemakaman Umum di Kabupaten Malang Tahun 2019

No	Kecamatan	Tahun 2019			
		Jumlah Pemakaman Umum		Luas Pemakaman Umum (Ha)	
		Pemakaman Umum Dikelola Pemerintah	Pemakaman Umum Dikelola Swasta/Masyarakat	Pemakaman Umum Dikelola Pemerintah	Pemakaman Umum Dikelola Swasta/Masyarakat
1	Donomulyo	39	1	196.004	750
2	Pagak	32	6	136.575	2.550
3	Bantur	38	7	257.211	35.840
4	Sumbermanjing Wetan	73	51	447.049	91.951
5	Dampit	88	12	835.513	123.000
6	Ampelgading	59	6	164.270	50.500
7	Poncokusumo	42	19	212.611	81.240
8	Wajak	35	24	195.023	125.666
9	Turen	30	2	188.447	15.248
10	Gondanglegi	13	36	49.090	187.523
11	Kalipare	28	6	252.683	10.100
12	Sumberpucung	19	6	117.319	5.025
13	Kepanjen	28	42	104.863	155.187
14	Bululawang	29	19	147.995	137.543
15	Tajinan	3	44	12.100	170.120
17	Jabung	50	18	174.367	75.126
18	Pakis	64	34	277.867	99.657
19	Pakisaji	27	3	519.251	11.520

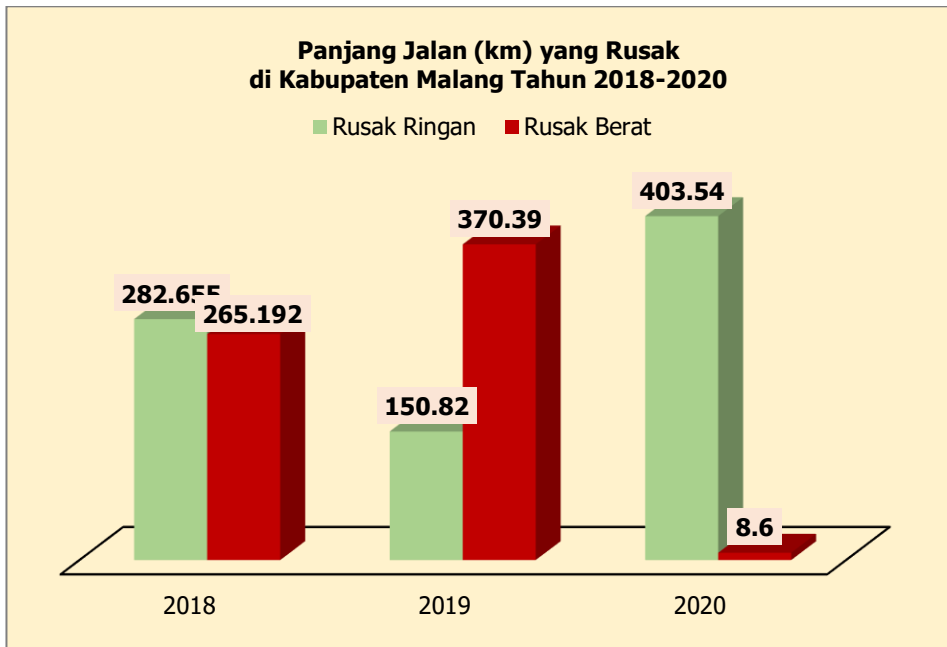
		2019			
No	Kecamatan	Jumlah Pemakaman Umum		Luas Pemakaman Umum (Ha)	
		Pemakaman Umum Dikelola Pemerintah	Pemakaman Umum Dikelola Swasta/Masyarakat	Pemakaman Umum Dikelola Pemerintah	Pemakaman Umum Dikelola Swasta/Masyarakat
20	Ngajum	37	14	121.439	34.199
21	Wagir	46	21	184.972	65.018
22	Dau	-	-	-	-
23	Karangploso	31	22	164.500	124.600
24	Singosari	66	1	360.900	8.000
25	Lawang	36	21	165.631	161.582
26	Pujon	38	21	192.142	32.324
27	Ngantang	49	6	300.752	5.406
28	Kasembon	15	-	108.875	-
29	Gedangan	33	2	192.780	170
30	Tirtoyudo	72	1	240.565	10.000
31	Kromengan	18	-	57.206	-
32	Wonosari	31	3	103.337	10.536
33	Pagelaran	-	-	-	-
Jumlah		1.219	466	6.735.252	1.910.711

Sumber : Dinas Perumahan, Kawasan Permukiman dan Cipta Karya Kabupaten Malang

Catatan: Berdasarkan Perbub No. 235 Tahun 2019 tentang perubahan atas Perbub No. 21 Tahun 2017 tentang tupoksi pembentukan unit pelaksana teknis pengelolaan taman pada DPKPCK untuk database Makam sudah dihapus kewenangannya dari UPT Taman.



Gambar 9.11 Panjang Jalan menurut Kondisi Jalan di Kabupaten Malang Tahun 2020

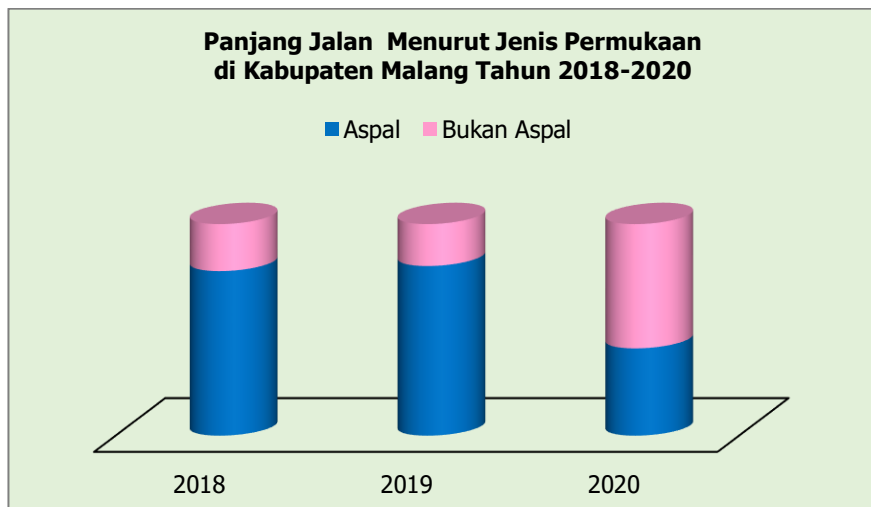


Gambar 9.12 Panjang Jalan Yang Rusak di Kabupaten Malang Tahun 2018-2020

Tabel 9.16 Panjang Jalan (km) menurut Kondisi Jalan di Kabupaten Malang Tahun 2018-2020

Kondisi	Panjang Jalan (km)		
	2018	2019	2020
Baik	1.041.130	836,277	1109.212
Sedang	79.785	311,275	147.41
Rusak Ringan	282.655	150,82	403.54
Rusak Berat	265.192	370,39	8.6
Jumlah	1.668.762	1668.762	1668.762

Sumber : Dinas PU Bina Marga Kabupaten Malang



Gambar 9.13 Panjang Jalan (km) menurut Jenis Permukaan di Kabupaten Malang Tahun 2018-2020

Tabel 9.17 Panjang Jalan (km) menurut Jenis Permukaan di Kabupaten Malang Tahun 2018-2020

Jenis Permukaan	Panjang Jalan		
	2018	2019	2020
Aspal	1.631.70	1.635.70	1.570.71
Bukan Aspal	37.07	33.07	98.05
Jumlah	1.668.76	1.668.76	1.668.76

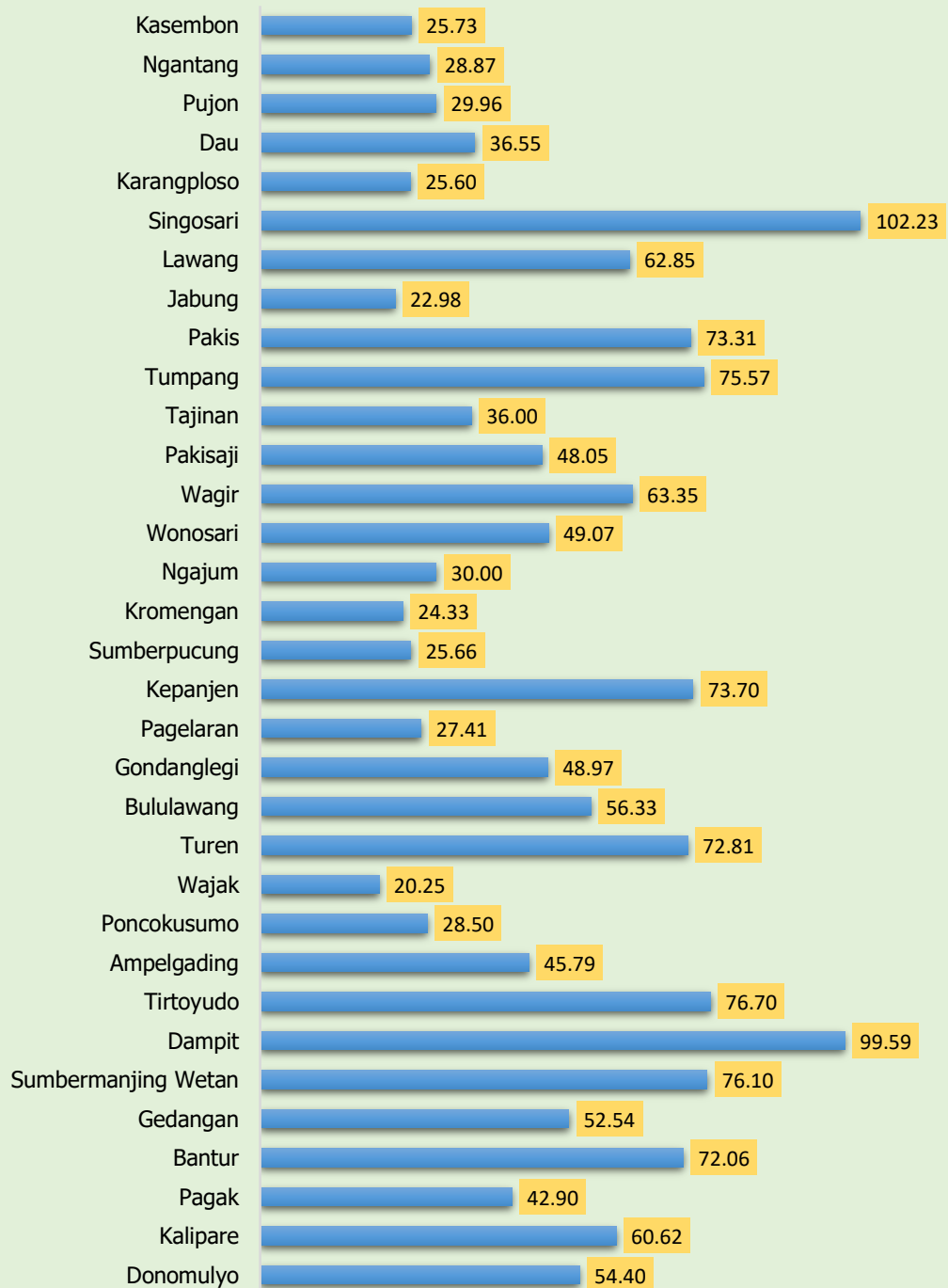
Sumber : Dinas PU Bina Marga Kabupaten Malang

Tabel 9.18 Panjang Jalan (km) menurut Kelas Jalan di Kabupaten Malang Tahun 2018-2020

Kelas Jalan	Tahun		
	2018	2019	2020
I			
II			
III	1.668.762	1.668.762	1.668.762
III A			
III B			
III C			
Tidak Dirinci			
Jumlah	1.668.762	1.668.762	1.668.762

Sumber : Dinas PU Bina Marga Kabupaten Malang

Panjang Jalan menurut Kecamatan di Kabupaten Malang Tahun 2020



Gambar 9.14 Panjang Jalan menurut Kecamatan di Kabupaten Malang Tahun 2020

Tabel 9.19 Rasio Panjang Jalan dengan Luas Wilayah menurut Kecamatan di Kabupaten Malang Tahun 2019-2020

No.	Kecamatan	Tahun 2019-2020		Rasio
		Panjang Jalan (km)	Luas Wilayah (km ²)	
1	Donomulyo	54,400	192,60	28,25
2	Pagak	42,900	90,08	47,62
3	Bantur	72,055	159,15	45,27
4	Sumbermanjing Wetan	76,100	239,49	31,78
5	Dampit	99,590	135,31	73,60
6	Ampelgading	45,790	79,60	57,53
7	Poncokusumo	28,500	102,99	27,67
8	Wajak	20,250	94,56	21,41
9	Turen	72,805	63,90	113,94
10	Gondanglegi	48,970	79,74	61,41
11	Kalipare	60,620	105,39	57,52
12	Sumberpucung	25,660	35,90	71,48
13	Kepanjen	73,697	46,25	159,34
14	Bululawang	56,330	49,36	114,12
15	Tajinan	36,000	40,11	89,75
16	Tumpang	75,570	72,09	104,83
17	Jabung	22,975	135,89	16,91
18	Pakis	73,310	53,62	136,72
19	Pakisaji	48,050	38,41	125,10
20	Ngajum	30,000	60,12	49,90
21	Wagir	63,350	75,43	83,99
22	Dau	36,550	41,96	87,11
23	Karangploso	25,600	58,74	43,58
24	Singosari	102,230	118,51	86,26
25	Lawang	62,850	68,23	92,11
26	Pujon	29,960	130,75	22,91
27	Ngantang	28,870	147,70	19,55
28	Kasembon	25,730	55,67	46,22
29	Gedangan	52,540	130,55	40,25
30	Tirtoyudo	76,700	141,96	54,03
31	Kromengan	24,330	38,63	62,98
32	Wonosari	49,070	48,53	101,11
33	Pagelaran	27,410	45,83	59,81
Total		1668,76	2977,05	56,05

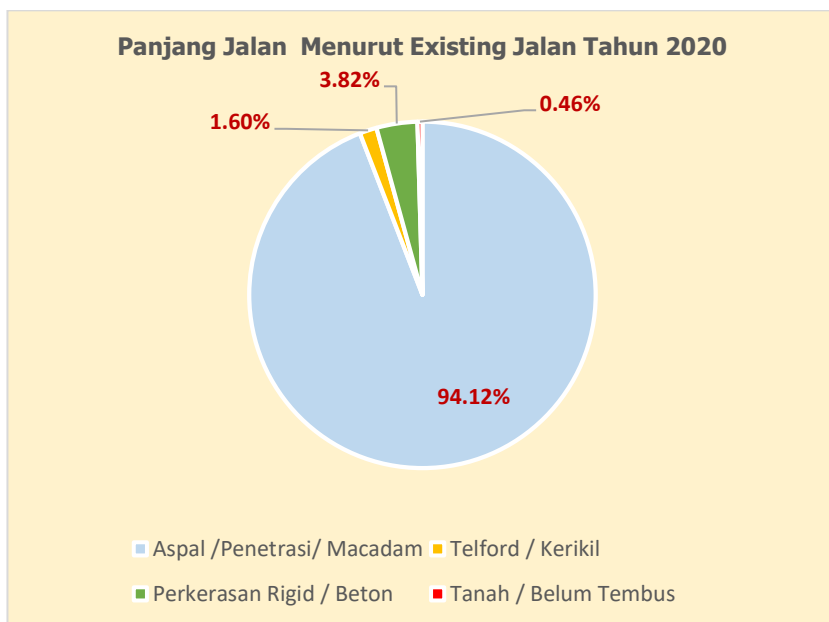
Sumber : Dinas PU Bina Marga Kabupaten Malang

Tabel 9.20 Jumlah Jembatan menurut Kondisi di Kabupaten Malang Tahun 2018-2020

Kondisi Jembatan	Tahun		
	2018	2019	2020
Baik	390	395	322
Sedang	-	-	-
Rusak Ringan	5	-	7
Rusak Berat	-	-	-
Kritis	-	-	-
Runtuh/Putus	-	-	-
Jumlah	395	395	329

Sumber : Dinas PU Bina Marga Kabupaten Malang

Catatan: Sesuai hasil survey jembatan per Desember 2020, Jumlah Jembatan yang sesuai standar yang berada di ruas K-1 dengan bentang mulai dari 6 m ke atas sejumlah 329 buah.



Gambar 9.15 Existing Jalan di Kabupaten Malang

Tabel 9.21 Existing Jalan di Kabupaten Malang Tahun 2019-2020

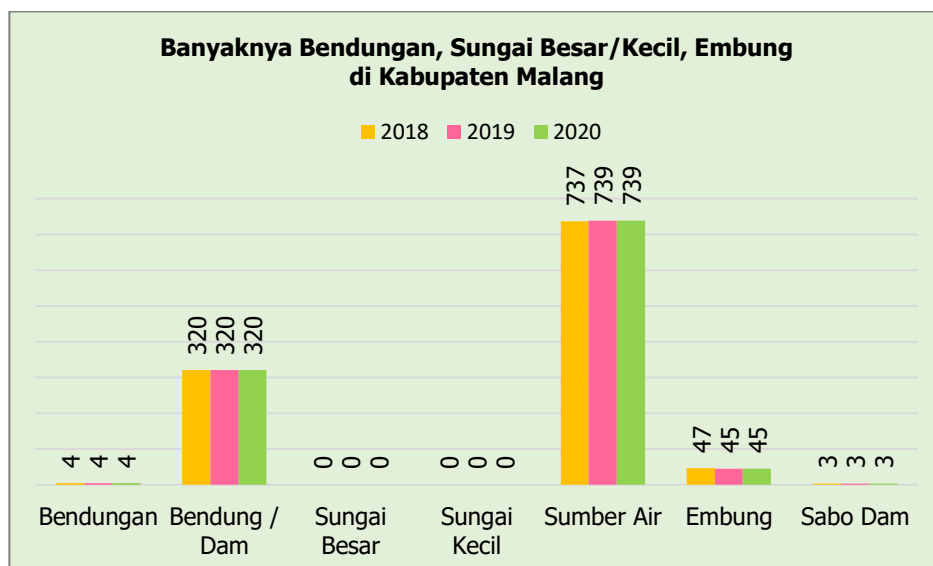
Kondisi	2019		2020	
	Panjang Jalan (km)	Prosentase	Panjang Jalan (km)	Prosentase
Aspal / Penetrasi / Macadam	1.307.37	78.34%	1.570.71	94.12%
Perkerasan Rigid / Beton	-	-	63.73	3.82%
Telford / Kerikil	361.39	21.66%	26.67	1.60%
Tanah / Belum Tembus	-	-	7.65	0.46%
Total	1.668.76	100.00%	1.668.76	100.00%

Sumber : Dinas PU Bina Marga Kabupaten Malang

Tabel 9.22 Perkembangan Data-Data Teknis Inventarisasi Aset Dinas PU Sumber Daya Air Kabupaten Malang Tahun 2018-2020

No.	Uraian	Satuan	2018	2019	2020
1	UPTD	Unit	9.00	7.00	7.00
2	Juru	Wilayah	73.00	73.00	73.00
3	Daerah Irigasi	Buah	743.00	743.00	743.00
4	Bendung / Dam	Buah	320.00	320.00	320.00
5	Bangunan Air (tidak termasuk pintu air)	Buah			
6	Pintu Air	Buah	760.00	760.00	760.00
7	Saluran Primer	m	350.218.80	350.218.80	350.218.80
8	Saluran Sekunder	m	537.532.50	537.532.50	537.532.50
9	Saluran Tersier	m	801.351.00	801.351.00	801.351.00
10	Baku Sawah	Ha	46.465.00	46.465.00	46.465.00
11	Sumber Air	Buah	737.00	739.00	739.00
12	Bangunan Intake	Buah			
13	Kantong Lumpur	Buah	133.00	133.00	133.00
14	Kolam Olak	Buah			
15	Bangunan Bagi	Buah	380.00	380.00	380.00
16	Bangunan Bagi Sadap	Buah	74.00	74.00	74.00
17	Bangunan Sadap	Buah	247.00	247.00	247.00
18	Bangunan Terjun	Buah	128.00	128.00	128.00
19	Bangunan Ukur	Buah	510.00	510.00	510.00
20	Shypon Air	Buah	7.00	7.00	7.00
21	Jembatan	Buah	166.00	166.00	166.00
22	Gorong-gorong	Buah	48.00	48.00	48.00
23	Talang Air	Buah	18.00	18.00	18.00

Sumber : Dinas PU Sumber Daya Air Kabupaten Malang



Gambar 9.16 Banyaknya Bendungan, Sungai Besar/Kecil, Embung di Kabupaten Malang Tahun 2018-2020

Tabel 9.23 Banyaknya Bendungan, Sungai Besar/Kecil, Embung di Kabupaten Malang Tahun 2018-2020

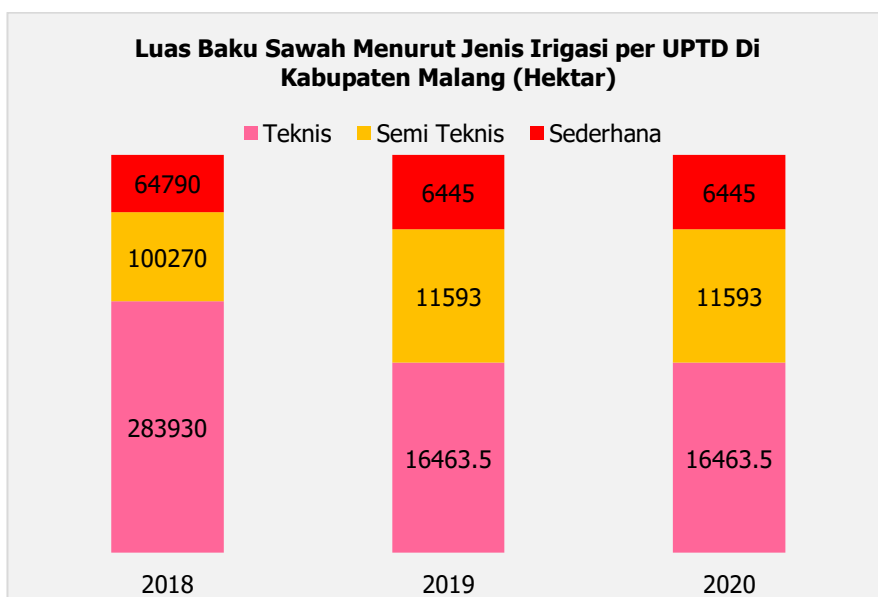
No.	Uraian	Satuan	2018	2019	2020
1	Bendungan	Buah	4	4	4
2	Bendung / Dam	Buah	320	320	320
3	Sungai Besar	Buah	-	-	-
4	Sungai Kecil	Buah	-	-	-
5	Sumber Air	Buah	737	739	739
6	Embung	Buah	47	45	45
7	Sabo Dam	Buah	3	3	3
Jumlah			1111	1111	1111

Sumber : Dinas PU Sumber Daya Air Kabupaten Malang

Tabel 9.24 Ketersediaan Air Baku di Kabupaten Malang Tahun 2018-2019 (Lokasi)

No	Tampungan Air	2018	2019	2020
		Kapasitas	Kapasitas	Kapasitas
1	Sungai	-	-	-
2	Waduk	-	-	-
3	Embung	47	45	45
4	Danau/Situ	-	-	-
5	Sumber Air	737	739	739
Jumlah		784	784	784

Sumber : Dinas PU Sumber Daya Air Kabupaten Malang



Gambar 9.17 Luas Baku Sawah Menurut Jenis Irigasi per UPTD Di Kabupaten Malang (Hektar) Tahun 2018-2020

Tabel 9.25 Luas Baku Sawah Menurut Jenis Irigasi per UPTD Di Kabupaten Malang (Hektar) Tahun 2018-2020

UPT SDA	Teknis		Semi Teknis		Sederhana		Jumlah	
	2018	2019	2018	2019	2018	2019	2018	2019
Ngantang	17160	1421	3150	315	9460	946	29770	2682
Singosari	21930	2051	11850	1189	4120	435	37900	3675
Tumpang	51110	5548	3220	322	340	871	54670	6741
Turen	26380	3597	14860	3226	9980	1642	51220	8465
Gondanglegi	55775	2343	5500	550	2390	975	63665	3868
Kepanjen	48230	1247,5	25840	2713	6900	805	80970	4765.5
Ngajum	17515	256	34110	3278	9430	771	61055	4305
Bululawang	36240		-		15730		51970	
Dampit	9590		1740		6440		17770	
Jumlah	283930	16463,5	100270	11593	64790	6445	448990	34501.5

UPT SDA	Teknis 2020	Semi Teknis 2020	Sederhana 2020	Jumlah
1. Ngantang	1421	315	946	2682
2. Singosari	2051	1189	435	3675
3. Tumpang	5548	322	871	6741
4. Turen	3597	3226	1642	8465
5. Gondanglegi	2343	550	975	3868
6. Kepanjen	1247.5	2713	805	4765.5
7. Ngajum	256	3278	771	4305
KAB. MALANG	16463.5	11593	6445	34501.5
PROVINSI JAWA TIMUR	3095	0	34	3129
PUSAT	8834.5	0	0	8834.5

Sumber : Dinas PU Sumber Daya Air Kabupaten Malang

Catatan : pada tahun 2020 upt sumber daya air dan irigasi mengalami perubahan dari 9 UPT menjadi & 7 UPT, dan data luas baku sawah di bagi per kewenangan yaitu kewenangan Kabupaten, Kewenangan Provinsi dan Kewenangan Pusat

Tabel 9.26 Luas Baku Sawah menurut Daerah Irigasi di Kabupaten Malang Tahun 2019-2020

Daerah irigasi/ Jaringan irigasi	Kecamatan	Luas (Ha)	Daerah irigasi/ Jaringan irigasi	Kecamatan	Luas (Ha)
A. UPT NGANTANG			A. UPT NGANTANG		
1. KALI KONTO			1. KALI KONTO		
Teknis		746	Teknis		746
Semi Teknis	Pujon	33	Semi Teknis	Pujon	33
Sederhana		217	Sederhana		217
Teknis		624	Teknis		624
Semi Teknis	Ngantang	146	Semi Teknis	Ngantang	146
Sederhana		447	Sederhana		447
Teknis		0	Teknis		0
Semi Teknis	Kasembon	59	Semi Teknis	Kasembon	59
Sederhana		26	Sederhana		26

Daerah irigasi/ Jaringan irigasi	Kecamatan	Luas (Ha)	Daerah irigasi/ Jaringan irigasi	Kecamatan	Luas (Ha)
Tahun 2019			Tahun 2020		
A. UPT NGANTANG			A. UPT NGANTANG		
2. KALI PAIT ATAS			2. KALI PAIT ATAS		
Teknis		0	Teknis		0
Semi Teknis	Ngantang	3	Semi Teknis	Ngantang	3
Sederhana		27	Sederhana		27
Teknis		51	Teknis		51
Semi Teknis	Kasembon	58	Semi Teknis	Kasembon	58
Sederhana		201	Sederhana		201
3. KALI LEKSO			3. KALI LEKSO		
Teknis		0	Teknis		0
Semi Teknis	Ngantang	25	Semi Teknis	Ngantang	25
Sederhana		0	Sederhana		0
4. KALI LEMURUNG			4. KALI LEMURUNG		
Teknis		0	Teknis		0
Semi Teknis	Kasembon	0	Semi Teknis	Kasembon	0
Sederhana		26	Sederhana		26
B. UPT SINGOSARI			B. UPT SINGOSARI		
1. KALI MEWEK			1. KALI MEWEK		
Teknis		18	Teknis		18
Semi Teknis	Karangploso	36	Semi Teknis	Karangploso	36
Sederhana		0	Sederhana		0
2. KALI BRANTAS BAWAH			2. KALI BRANTAS BAWAH		
Teknis		173	Teknis		173
Semi Teknis	Karangploso	0	Semi Teknis	Karangploso	0
Sederhana		0	Sederhana		0
3. SUMBER BRANTAS			3. SUMBER BRANTAS		
Teknis		0	Teknis		0
Semi Teknis	Karangploso	34	Semi Teknis	Karangploso	34
Sederhana		0	Sederhana		0
4. KALI BRANTAS ATAS			4. KALI BRANTAS ATAS		
Teknis		243	Teknis		243
Semi Teknis	Karangploso	0	Semi Teknis	Karangploso	0
Sederhana		0	Sederhana		0
5. KALI BODO			5. KALI BODO		
Teknis		536	Teknis		536
Semi Teknis	Karangploso	30	Semi Teknis	Karangploso	30
Sederhana		151	Sederhana		151
Teknis		425	Teknis		425
Semi Teknis	Singosari	62	Semi Teknis	Singosari	62
Sederhana		46	Sederhana		46
6. KALI KLAMPOK			6. KALI KLAMPOK		
Teknis		1	Teknis		1
Semi Teknis	Pakis	0	Semi Teknis	Pakis	0
Sederhana		0	Sederhana		0
Teknis		639	Teknis		639
Semi Teknis	Singosari	340	Semi Teknis	Singosari	340
Sederhana		27	Sederhana		27
Teknis	Lawang	0	Teknis	Lawang	0

	Semi Teknis		53		Semi Teknis		53
	Sederhana		0		Sederhana		0
Daerah irigasi/ Jaringan irigasi			Luas (Ha)	Daerah irigasi/ Jaringan irigasi			Luas (Ha)
Tahun 2019				Tahun 2020			
7.	SUMBER KLAMPOK			7.	SUMBER KLAMPOK		
	Teknis		0		Teknis		0
	Semi Teknis	Singosari	69		Semi Teknis	Singosari	69
	Sederhana		30		Sederhana		30
8.	KALI WELANG			8.	KALI WELANG		
	Teknis		0		Teknis		0
	Semi Teknis	Lawang	195		Semi Teknis	Lawang	195
	Sederhana		27		Sederhana		27
9.	SUMBER WELANG			9.	SUMBER WELANG		
	Teknis		0		Teknis		0
	Semi Teknis	Lawang	148		Semi Teknis	Lawang	148
	Sederhana		108		Sederhana		108
	Teknis		0		Teknis		0
	Semi Teknis	Singosari	31		Semi Teknis	Singosari	31
	Sederhana		0		Sederhana		0
10.	KALI SURAK			10.	KALI SURAK		
	Teknis		12		Teknis		12
	Semi Teknis	Lawang	82		Semi Teknis	Lawang	82
	Sederhana		15		Sederhana		15
11.	SUMBER SURAK			11.	SUMBER SURAK		
	Teknis		0		Teknis		0
	Semi Teknis	Lawang	105		Semi Teknis	Lawang	105
	Sederhana		0		Sederhana		0
12.	SUMBER METRO			12.	SUMBER METRO		
	Teknis		488		Teknis		488
	Semi Teknis	Dau	4		Semi Teknis	Dau	4
	Sederhana		23		Sederhana		23
C. UPT TUMPANG				C. UPT TUMPANG			
1.	SUMBER JILU			1.	SUMBER JILU		
	Teknis		49		Teknis		49
	Semi Teknis	Jabung	0		Semi Teknis	Jabung	0
	Sederhana		34		Sederhana		34
	Teknis		139		Teknis		139
	Semi Teknis	Pakis	0		Semi Teknis	Pakis	0
	Sederhana		0		Sederhana		0
2.	KALI JILU			2.	KALI JILU		
	Teknis		992		Teknis		992
	Semi Teknis	Jabung	0		Semi Teknis	Jabung	0
	Sederhana		0		Sederhana		0
3.	KALI PAKIS			3.	KALI PAKIS		
	Teknis		723		Teknis		723
	Semi Teknis	Pakis	0		Semi Teknis	Pakis	0
	Sederhana		0		Sederhana		0
4.	KALI COKRO			4.	KALI COKRO		
	Teknis		148		Teknis		148
	Semi Teknis	Tumpang	5		Semi Teknis	Tumpang	5
	Sederhana		0		Sederhana		0
	Teknis	Jabung	89		Teknis	Jabung	89
	Semi Teknis		0		Semi Teknis		0
	Sederhana		0		Sederhana		0

Daerah irigasi/ Jaringan irigasi	Kecamatan	Luas (Ha)	Daerah irigasi/ Jaringan irigasi	Kecamatan	Luas (Ha)
Tahun 2019			Tahun 2020		
Teknis		382	Teknis		382
Semi Teknis	Pakis	48	Semi Teknis	Pakis	48
Sederhana		0	Sederhana		0
5. SUMBER AMPRONG			5. SUMBER AMPRONG		
Teknis		146	Teknis		146
Semi Teknis	Pakis	23	Semi Teknis	Pakis	23
Sederhana		0	Sederhana		0
Teknis		66	Teknis		66
Semi Teknis	Tumpang	97	Semi Teknis	Tumpang	97
Sederhana		0	Sederhana		0
6. KALI AMPRONG			6. KALI AMPRONG		
Teknis		570	Teknis		570
Semi Teknis	Pakis	60	Semi Teknis	Pakis	60
Sederhana		0	Sederhana		0
Teknis		605	Teknis		605
Semi Teknis	Poncokusumo	77	Semi Teknis	Poncokusumo	77
Sederhana		0	Sederhana		0
Teknis		1164	Teknis		1164
Semi Teknis	Tumpang	12	Semi Teknis	Tumpang	12
Sederhana		0	Sederhana		0
D. UPT GONDANGLEGI			D. UPT GONDANGLEGI		
1. SUMBER KEDUNG KANDANG			1. SUMBER KEDUNG KANDANG		
Teknis		143	Teknis		143
Semi Teknis	Pagelaran	0	Semi Teknis	Pagelaran	0
Sederhana		0	Sederhana		0
2. KALI LUMBANGSARI			2. KALI LUMBANGSARI		
Teknis		1	Teknis		1
Semi Teknis	Tajinan	0	Semi Teknis	Tajinan	0
Sederhana		0	Sederhana		0
Teknis		251	Teknis		251
Semi Teknis	Bululawang	0	Semi Teknis	Bululawang	0
Sederhana		0	Sederhana		0
3. SUMBER BURENG			3. SUMBER BURENG		
Teknis		248	Teknis		248
Semi Teknis	Gondanglegi	0	Semi Teknis	Gondanglegi	0
Sederhana		0	Sederhana		0
Teknis		646	Teknis		646
Semi Teknis	Pagelaran	0	Semi Teknis	Pagelaran	0
Sederhana		0	Sederhana		0
4. PEGUNUNGAN SELATAN			4. PEGUNUNGAN SELATAN		
Teknis		240	Teknis		240
Semi Teknis	Bantur	393	Semi Teknis	Bantur	393
Sederhana		108	Sederhana		108
Teknis	Gedangan	105	Teknis	Gedangan	105
Semi Teknis		71	Semi Teknis		71
Sederhana		131	Sederhana		131

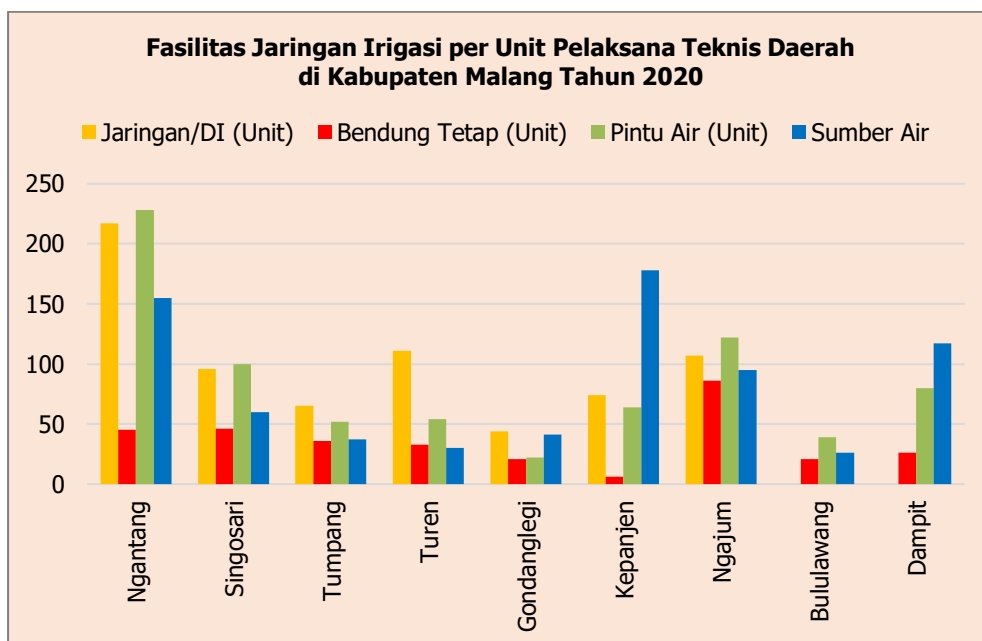
Daerah irigasi/ Jaringan irigasi	Kecamatan	Luas (Ha)	Daerah irigasi/ Jaringan irigasi	Kecamatan	Luas (Ha)
Tahun 2019			Tahun 2020		
Teknis		0	Teknis		0
Semi Teknis	Pagelaran	86	Semi Teknis	Pagelaran	86
Sederhana		0	Sederhana		0
5. SUMBER MERI			5. SUMBER MERI		
Teknis		227	Teknis		227
Semi Teknis	Tajinan	0	Semi Teknis	Tajinan	0
Sederhana		0	Sederhana		0
Teknis		0	Teknis		0
Semi Teknis	Poncokusumo	0	Semi Teknis	Poncokusumo	0
Sederhana		412	Sederhana		412
Teknis		0	Teknis		0
Semi Teknis	Tumpang	0	Semi Teknis	Tumpang	0
Sederhana		84	Sederhana		84
6. KALI MERI			6. KALI MERI		
Teknis		291	Teknis		291
Semi Teknis	Tajinan	0	Semi Teknis	Tajinan	0
Sederhana		0	Sederhana		0
Teknis		1	Teknis		1
Semi Teknis	Bululawang	0	Semi Teknis	Bululawang	0
Sederhana		0	Sederhana		0
7. KALI KEMANTEN			7. KALI KEMANTEN		
Teknis		474	Teknis		474
Semi Teknis	Tajinan	0	Semi Teknis	Tajinan	0
Sederhana		0	Sederhana		0
Teknis		196	Teknis		196
Semi Teknis	Poncokusumo	0	Semi Teknis	Poncokusumo	0
Sederhana		142	Sederhana		142
Teknis		62	Teknis		62
Semi Teknis	Bululawang	0	Semi Teknis	Bululawang	0
Sederhana		0	Sederhana		0
Teknis		147	Teknis		147
Semi Teknis	Wajak	0	Semi Teknis	Wajak	0
Sederhana		10	Sederhana		10
8. SUMBER KEMANTEN			8. SUMBER KEMANTEN		
Teknis		0	Teknis		0
Semi Teknis	Wajak	0	Semi Teknis	Wajak	0
Sederhana		300	Sederhana		300
Teknis		0	Teknis		0
Semi Teknis	Bululawang	0	Semi Teknis	Bululawang	0
Sederhana		436	Sederhana		436
Teknis		0	Teknis		0
Semi Teknis	Poncokusumo	0	Semi Teknis	Poncokusumo	0
Sederhana		15	Sederhana		15

Daerah irigasi/ Jaringan irigasi	Kecamatan	Luas (Ha)	Daerah irigasi/ Jaringan irigasi	Kecamatan	Luas (Ha)
Tahun 2019			Tahun 2020		
E. UPT KEPANJEN			E. UPT KEPANJEN		
1. KALI LEMON			1. KALI LEMON		
Teknis		0	Teknis		0
Semi Teknis	Donomulyo	22	Semi Teknis	Donomulyo	22
Sederhana		0	Sederhana		0
2. KALI ROWOKLAMPOK			2. KALI ROWOKLAMPOK		
Teknis		52	Teknis		52
Semi Teknis	Sumber pucung	0	Semi Teknis	Sumber pucung	0
Sederhana		0	Sederhana		0
3. KALI METRO HILIR			3. KALI METRO HILIR		
Teknis		193	Teknis		193
Semi Teknis	Pakisaji	0	Semi Teknis	Pakisaji	0
Sederhana		0	Sederhana		0
Teknis		608	Teknis		608
Semi Teknis	Kepanjen	0	Semi Teknis	Kepanjen	0
Sederhana		0	Sederhana		0
4. SUMBER METRO HILIR			4. SUMBER METRO HILIR		
Teknis		0	Teknis		0
Semi Teknis	Pakisaji	253	Semi Teknis	Pakisaji	253
Sederhana		0	Sederhana		0
Teknis		0	Teknis		0
Semi Teknis	Kepanjen	22	Semi Teknis	Kepanjen	22
Sederhana		0	Sederhana		0
Teknis		52	Teknis		52
Semi Teknis	Wagir	246	Semi Teknis	Wagir	246
Sederhana		45	Sederhana		45
5. PEGUNUNGAN SELATAN			5. PEGUNUNGAN SELATAN		
Teknis		0	Teknis		0
Semi Teknis	Donomulyo	1786	Semi Teknis	Donomulyo	1786
Sederhana		65	Sederhana		65
Teknis		0	Teknis		0
Semi Teknis	Kalipare	384	Semi Teknis	K Kalipare	384
Sederhana		0	Sederhana		0
Teknis		0	Teknis		0
Semi Teknis	Pagak	0	Semi Teknis	Pagak	0
Sederhana		625	Sederhana		625
F. UPT TUREN			F. UPT TUREN		
1. KALI SIPRING			1. KALI SIPRING		
Teknis		0	Teknis		0
Semi Teknis	Gondanglegi	206	Semi Teknis	Gondanglegi	206
Sederhana		278	Sederhana		278
Teknis		104	Teknis		104
Semi Teknis	Turen	0	Semi Teknis	Turen	0
Sederhana		0	Sederhana		0
Teknis		0	Teknis		0
Semi Teknis	Pagelaran	146	Semi Teknis	Pagelaran	146
Sederhana		114	Sederhana		114

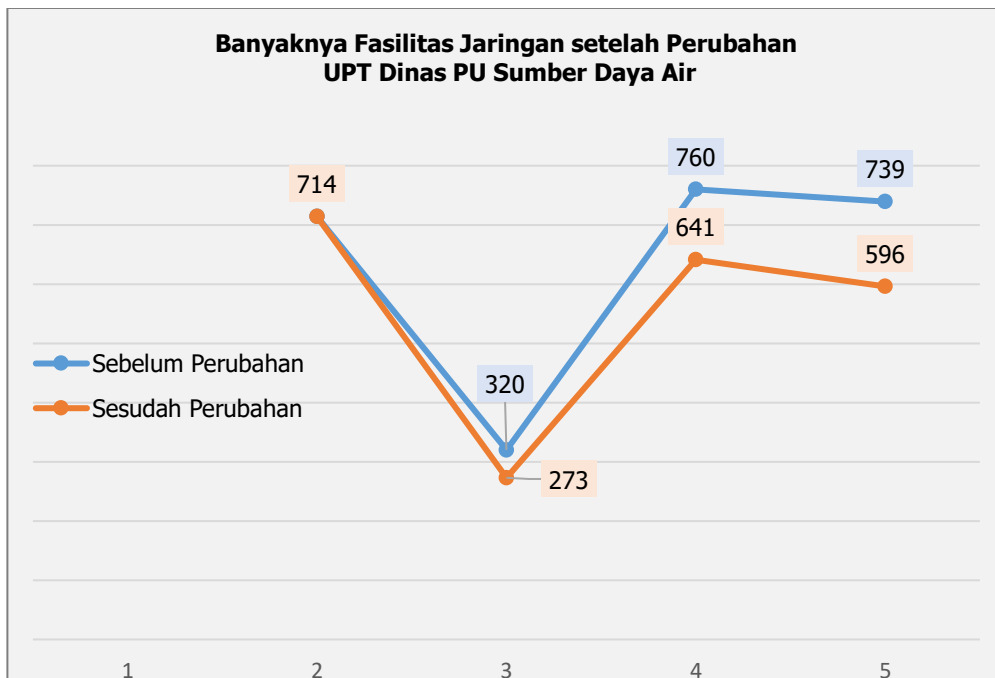
Daerah irigasi/ Jaringan irigasi	Kecamatan	Luas (Ha)	Daerah irigasi/ Jaringan irigasi	Kecamatan	Luas (Ha)
Tahun 2019			Tahun 2020		
2. KALI LESTI UTARA			2. KALI LESTI UTARA		
Teknis		614	Teknis		614
Semi Teknis	Wajak	198	Semi Teknis	Wajak	198
Sederhana		257	Sederhana		257
Teknis		151	Teknis		151
Semi Teknis	Poncokusumo	0	Semi Teknis	Poncokusumo	0
Sederhana		10	Sederhana		10
Teknis		334	Teknis		334
Semi Teknis	Turen	124	Semi Teknis	Turen	124
Sederhana		25	Sederhana		25
Teknis		0	Teknis		0
Semi Teknis	Dampit	2	Semi Teknis	Dampit	2
Sederhana		0	Sederhana		0
2. JARUMAN KEBON			2. JARUMAN KEBON		
Teknis		896	Teknis		896
Semi Teknis	Turen	633	Semi Teknis	Turen	633
Sederhana		314	Sederhana		314
Teknis		135	Teknis		135
Semi Teknis	Gondanglegi	177	Semi Teknis	Gondanglegi	177
Sederhana		0	Sederhana		0
Teknis		404	Teknis		404
Semi Teknis	Pagelaran	0	Semi Teknis	Pagelaran	0
Sederhana		0	Sederhana		0
3. SEMERU SELATAN			3. SEMERU SELATAN		
Teknis		0	Teknis		0
Semi Teknis	Ampelgading	375	Semi Teknis	Ampelgading	375
Sederhana		130	Sederhana		130
Teknis		0	Teknis		0
Semi Teknis	Tirtoyudo	504	Semi Teknis	Tirtoyudo	504
Sederhana		101	Sederhana		101
4. KALI LESTI SELATAN			4. KALI LESTI SELATAN		
Teknis		0	Teknis		0
Semi Teknis	Wajak	0	Semi Teknis	Wajak	0
Sederhana		63	Sederhana		63
Teknis		253	Teknis		253
Semi Teknis	Dampit	773	Semi Teknis	Dampit	773
Sederhana		286	Sederhana		286
5. PEGUNUNGAN SELATAN			5. PEGUNUNGAN SELATAN		
Teknis		629	Teknis		629
Semi Teknis	Sumber Manjing	0	Semi Teknis	Sumber Manjing	0
Sederhana		43	Sederhana		43
Teknis		0	Teknis		0
Semi Teknis	Bantur	88	Semi Teknis	Bantur	88
Sederhana		12	Sederhana		12
Teknis		0	Teknis		0
Semi Teknis	Pagelaran	0	Semi Teknis	Pagelaran	0
Sederhana		9	Sederhana		9

Daerah irigasi/ Jaringan irigasi	Kecamatan	Luas (Ha)	Daerah irigasi/ Jaringan irigasi	Kecamatan	Luas (Ha)
Tahun 2019			Tahun 2020		
Teknis		77	Teknis		77
Semi Teknis	Gedangan	0	Semi Teknis	Gedangan	0
Sederhana		0	Sederhana		0
G. UPT NGAJUM			G. UPT NGAJUM		
1. KALI GOMBONG			1. KALI GOMBONG		
Teknis		0	Teknis		0
Semi Teknis	Ngajum	660	Semi Teknis	Ngajum	660
Sederhana		107	Sederhana		107
Teknis		0	Teknis		0
Semi Teknis	Wagir	55	Semi Teknis	Wagir	55
Sederhana		10	Sederhana		10
2. KALI BIRU			2. KALI BIRU		
Teknis		256	Teknis		256
Semi Teknis	Ngajum	637	Semi Teknis	Ngajum	637
Sederhana		15	Sederhana		15
Teknis		0	Teknis		0
Semi Teknis	Wonosari	664	Semi Teknis	Wonosari	664
Sederhana		311	Sederhana		311
Teknis		0	Teknis		0
Semi Teknis	Kromengan	1096	Semi Teknis	Kromengan	1096
Sederhana		307	Sederhana		307
3. SUMBER METRO HILIR			3. SUMBER METRO HILIR		
Teknis		0	Teknis		0
Semi Teknis	Pakisaji	166	Semi Teknis	Pakisaji	166
Sederhana		21	Sederhana		21

Sumber : Dinas PU Sumber Daya Air Kabupaten Malang



Gambar 9.18 Fasilitas Jaringan Irigasi Tahun 2020 di Kabupaten Malang



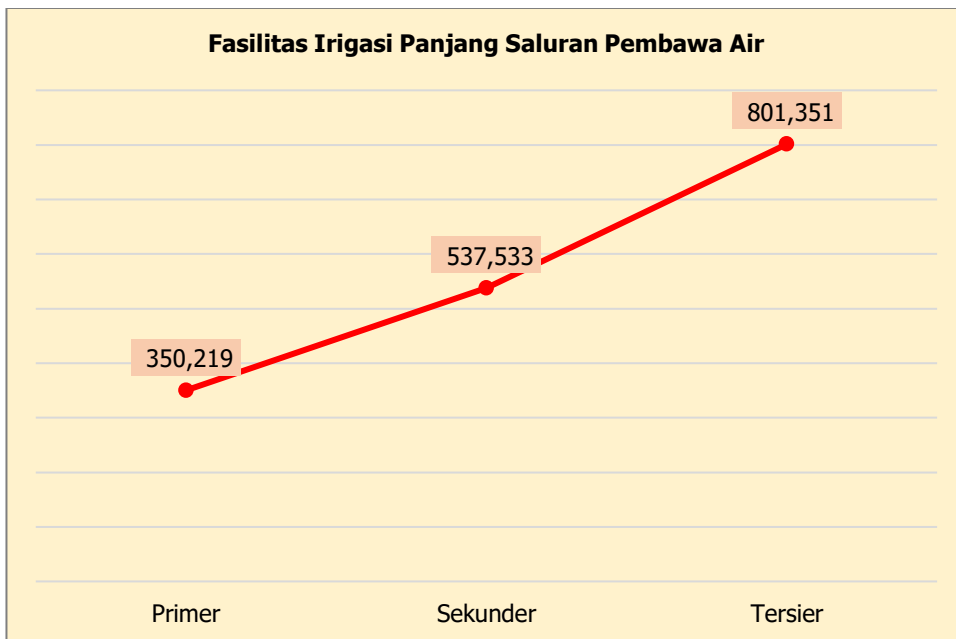
Gambar 9.19 Banyaknya Fasilitas Jaringan setelah Perubahan UPT Dinas PU Sumber Daya Air Tahun 2020 di Kabupaten Malang

Tabel 9.27 Banyaknya Fasilitas Jaringan setelah Perubahan UPT Dinas PU Sumber Daya Air Tahun 2019-2020 di Kabupaten Malang

UPT	Jaringan/ DI(Unit)		Bendung Tetap (Unit)		Pintu Air (Unit)		Sumber Air	
	2019	2020	2019	2020	2019	2020	2019	2020
Ngantang	217	217	45	45	228	228	155	155
Singosari	96	96	46	46	100	100	60	60
Tumpang	65	65	36	36	52	52	37	37
Turen	111	111	33	33	54	54	30	30
Gondang legi	44	44	21	21	22	22	41	41
Kepanjen	74	74	6	6	64	64	178	178
Ngajum	107	107	86	86	122	122	95	95
Bululawang	-	-	21	21	39	39	26	26
Dampit	-	-	26	26	80	80	117	117
Jumlah	714	714	320	320	761	314	739	739

Sumber : Dinas PU Sumber Daya Air Kabupaten Malang

Catatan : Pada tahun 2020 upt sumber daya air dan irigasi mengalami perubahan dari 9 UPT menjadi 7 UPT, dan data luas baku sawah di bagi per kewenangan yaitu kewenangan Kabupaten, Kewenangan Provinsi dan Kewenangan Pusat.



Gambar 9.20 Panjang Saluran Pembawa Air UPT Dinas PU Sumber Daya Air di Kabupaten Malang Tahun 2020

Tabel 9.28 Panjang Saluran Pembawa Air UPT Dinas PU Sumber Daya Air Tahun 2019-2020 di Kabupaten Malang (meter)

No	UPT	2019			2020		
		Primer	Sekunder	Tersier	Primer	Sekunder	Tersier
1	Ngantang	2501	151175	189221	2501	151175	189221
2	Singosari	34219	51885	71871	34219	51885	71871
3	Tumpang	107319	41353	73753	107319	41353	73753
4	Turen	750	68849	148862	141538	93238	145624
5	Gondanglegi	51129	20770	16918	53955	144194	211871
6	Kepanjen	6397	36662	84455	6397	36662	84455
7	Ngajum	4290	19026	24556	4290	19026	24556
8	Bululawang	67491	49897	121784	-	-	-
9	Dampit	76123	97916	69931	-	-	-
Total		350.219	537.533	801.351	350.219	537.533	801.351

Sumber : Dinas PU Sumber Daya Air Kabupaten Malang

Keterangan : Pada tahun 2020 upt sumber daya air dan irigasi mengalami perubahan dari 9 UPT menjadi & 7 UPT, dan data luas baku sawah di bagi per kewenangan yaitu kewenangan Kabupaten, Kewenangan Provinsi dan Kewenangan Pusat.

Tabel 9.29 Luas Mutasi Baku Per Unit Pelaksana Teknis Daerah di Kabupaten Malang (Hektar) Tahun 2019-2020

No	UPT	2019				2020			
		Luas	Perluasan	Penyusutan	Luas Akhir	Luas	Perluasan	Penyusutan	Luas Akhir
1	Ngantang	2682	0	0	2682	2682	0	0	2682
2	Singosari	3675	0	0	3675	3675	0	0	3675
3	Tumpang	6741	0	0	6741	6741	0	0	6741
4	Turen	8465	0	0	8465	8465	0	0	8465
5	Gondanglegi	3868	0	0	3868	3868	0	0	3868
6	Kepanjen	4765,5	0	0	4765,5	4765,5	0	0	4765,5
7	Ngajum	4305	0	0	4305	4305	0	0	4305
Total		34501,5	0	0	34501,5	34501,5	0	0	34501,5

Sumber : Dinas PU Sumber Daya Air Kabupaten Malang

Tabel 9.30 Fasilitas Jaringan Bangunan Air Tahun 2020 di Kabupaten Malang

No	UPT	2020												
		Bangunan Bagi	Bangunan Sadap	Bangunan Bagi Sadap	Alat Ukur	Bangunan Pembilas	Gorong-Gorong	Terjunan	Plat Pelayanan	Talang	Siphon	Kantong Lumpur	Got Miring	Bangunan Pelimpah
1	Tumpang	63	82	21	96	6	6	46	12	5	2	12	2	11
2	Singosari	121	60	1	53	4	8	7	23	2	2	23	2	11
3	Bululawang	47	19	4	61	8	6	3	11	1	-	9	-	5
4	Ngajum	148	42	1	94	2	10	9	22	6	1	17	1	12
5	Kepanjen	77	42	20	53	5	2	13	20	1	1	15	-	2
6	Gondanglegi	27	59	8	63	6	14	38	6	5	-	6	2	4
7	Turen	65	22	24	24	3	-	6	20	1	-	17	-	3
8	Ngantang	69	2	-	43	5	1	6	31	7	1	21	-	2
9	Dampit	97	13	4	23	1	1	-	22	1	-	15	-	-
Kab Malang		714	341	83	510	40	48	128	167	29	7	135	7	50

Sumber : Dinas PU Sumber Daya Air Kabupaten Malang

Keterangan : Pada tahun 2020 upt sumber daya air dan irigasi mengalami perubahan dari 9 UPT menjadi & 7 UPT, dan data luas baku sawah di bagi per kewenangan yaitu kewenangan Kabupaten, Kewenangan Provinsi dan Kewenangan Pusat.



BAB 10

KECAMATAN

Sub District

BAB 10

KECAMATAN / Sub District

Kabupaten Malang terdiri dari 33 Kecamatan yaitu Kecamatan Ampelgading, Bantul, Bululawang, Dampit, Dau, Donomulyo, Gedangan, Gondanglegi, Jabung, Kalipare, Karangploso, Kasembon, Kepanjen, Kromengan, Lawang, Ngajum, Ngantang, Pagak, Pagelaran, Pakis, Pakisaji, Poncokusumo, Pujon, Singosari, Sumbermanjing Wetan, Sumberpucung, Tajinan, Tirtoyudo, Tumpang, Turen, Wagir, Wajak, dan Wonosari. Masing-masing Kecamatan memiliki keunggulan obyek wisata yang meliputi Obyek wisata Alam, Buatan, Edukasi, Budaya, dan sejarah dengan jumlah keseluruhan sebanyak 428 obyek wisata pada Tahun 2020 (Gambar 10.1) yang meliputi: 185 obyek wisata alam (43.22%), 127 obyek wisata buatan (29.67%), 57 obyek wisata Edukasi (13.3%), 57 obyek wisata Budaya (13.3%) dan 2 obyek wisata sejarah (0,48%).

Pada Tahun 2020, Penduduk di Kabupaten Malang didominasi oleh penduduk beragama Islam dengan jumlah 2.461.385 jiwa. Jumlah ini naik bila dibandingkan dengan Tahun 2020 yaitu sebanyak 2.443.796 jiwa (Gambar 10.2). Penduduk terbanyak kedua yaitu beragama Kristen protestan dengan jumlah 59.616 jiwa di Tahun 2020. Selain itu, di Kabupaten Malang ada yang beragama Kristen Katolik, Hindu, Buddha, Konghucu, dan penganut kepercayaan agama lain.

Jumlah Tempat Wisata Lokal di Kabupaten Malang



Gambar 10.1. Jumlah Obyek Wisata Lokal di Kabupaten Malang Tahun 2019-2020

Jumlah Penduduk Berdasarkan Agama di Kabupaten Malang



Islam

2019	:	2.443.796 jiwa
2020	:	2.461.385 jiwa



Kristen Protestan

2019	:	57.923 jiwa
2020	:	59.616 jiwa




Kristen Katolik

2019	:	16.129 jiwa
2020	:	16.095 jiwa



Hindu

2019	:	9.650 jiwa
2020	:	10.749 jiwa



Buddha

2019	:	3.397 jiwa
2020	:	2.648 jiwa



Konghucu

2019	:	145 jiwa
2020	:	186 jiwa



Penganut Kepercayaan Agama Lain

2019	:	204 jiwa
2020	:	115 jiwa

Gambar 10.2. Jumlah Penduduk Berdasarkan Agama di Kabupaten Malang Tahun 2019-2020

10.1. KECAMATAN DONOMULYO

Luas Wilayah: 19.351,47 Ha

Tabel 10.1.1. Prestasi yang Diraih Kecamatan Donomulyo Kabupaten Malang Tahun 2016-2020

No	Jenis Prestasi	Tahun				
		2016	2017	2018	2019	2020
1	Prestasi Bidang Olahraga	4	7	0	0	0
2	Prestasi Bidang Pendidikan					
	TK	0	0	0	0	0
	SD/MI	1	2	0	0	0
	SMP/MTs	3	0	0	0	0
	SMA/SMK/MA	0	0	5	0	6
	Perguruan Tinggi	0	0	0	0	0
3	Prestasi di Bidang Kesenian	0	1	3	0	0
4	Prestasi Bidang Kebersihan	0	0	0	0	0
5	Prestasi Bidang Kesehatan	1	4	0	0	0
Jumlah		9	14	8	0	6

Sumber: Kecamatan Donomulyo Kabupaten Malang

Tabel 10.1.2. Jumlah Tempat Wisata Lokal Menurut Jenis Wisata di Kecamatan Donomulyo Kabupaten Malang Tahun 2018-2020

No	Jenis Wisata	Jumlah		
		2018	2019	2020
1	Obyek Wisata Alam	9	9	11
2	Obyek Wisata Buatan	1	1	0
3	Obyek Wisata Edukasi	0	0	0
4	Obyek Wisata Budaya	0	0	0
Jumlah		10	10	11

Sumber: Kecamatan Donomulyo Kabupaten Malang

Tabel 10.1.3. Jumlah Penduduk Berdasarkan Agama di Kecamatan Donomulyo Kabupaten Malang Tahun 2019-2020

No	Agama	Tahun	
		2019	2020
1	Islam	65.516	70.427
2	Kristen Protestan	733	741
3	Kristen Katolik	1.606	1619
4	Hindu	25	25
5	Buddha	1	1
6	Konghucu	0	0
7	Penghayat Kepercayaan	0	13
Jumlah		67.881	72.826

Sumber: Kecamatan Donomulyo Kabupaten Malang

Tabel 10.1.4. Jumlah Pelayanan Pemerintahan di Kecamatan Donomulyo Kabupaten Malang Tahun 2017–2020

No	Jenis Layanan	2017	2018	2019	2020
1	Surat Permohonan Kartu Tanda Penduduk (KTP)	481	303	404	0
2	Surat Permohonan Kartu Keluarga (KK)	348	198	361	287
3	Terselesaikannya Surat Ijin Mendirikan Bangunan (IMB)	3	6	1	0
4	Terselesaikannya Surat Ijin Keramaian	314	338	258	46
5	Terselesaikannya Surat Ijin penerbitan izin sekolah swasta	0	0	0	0
6	Terselesaikannya Surat rekomendasi Ijin usaha peternakan di bawah 5000 ekor	8	4	6	0
7	Terselesaikannya Surat rekomendasi Ijin lokasi terhadap calon lokasi tempat pembuangan akhir sampah	0	0	0	0
8	Terselesaikannya Surat rekomendasi Ijin lokasi kegiatan pengembangan pertanian, peternakan dan perikanan	0	0	0	0
9	Terselesaikannya Surat rekomendasi Ijin pemanfaatan lahan berdasarkan tata ruang wilayah dan tata guna lahan	0	0	0	0
10	Terselesaikannya Surat rekomendasi Ijin usaha mikro dan kecil	5	36	53	43
11	Terselesaikannya Surat rekomendasi Ijin pemotongan hewan untuk hari tertentu	0	0	0	0
12	Terselesaikannya Surat rekomendasi Ijin perkemahan	0	0	0	0
Jumlah		1159	885	1083	376

Sumber: Kecamatan Donomulyo Kabupaten Malang

Tabel 10.1.5. Jumlah Pembinaan Masyarakat di Kecamatan Donomulyo Kabupaten Malang Tahun 2020

No	Jenis Pembinaan	2019	2020
1	Pembinaan Keagamaan	32	7
2	Pembinaan Lansia	4	5
3	Pembinaan Perlindungan Masyarakat dan Tanggap Bencana	12	11
4	Pembinaan Pariwisata dan Kebudayaan	7	8
Jumlah		55	31

Sumber: Kecamatan Donomulyo Kabupaten Malang

10.1.6. Profil Desa Pemerintah Kecamatan Donomulyo Kabupaten Malang Tahun 2017-2020

No	Nama Desa	2017				2018				2019				2020			
		Lahan Produktif / Ha	Lahan Tidak Produktif / Ha	Sumber air / mata air	Lahan Produktif / Ha	Lahan Tidak Produktif / Ha	Sumber air / mata air	Lahan Produktif / Ha	Lahan Tidak Produktif / Ha	Sumber air / mata air	Lahan Produktif / Ha	Lahan Tidak Produktif / Ha	Sumber air / mata air	Lahan Produktif / Ha	Lahan Tidak Produktif / Ha	Sumber air / mata air	
1	Tulungrejo	1.159	0	0	1.159	0	0	1.159	0	0	4	1.159	0	0	4		
2	Banjarejo	1.156	0	0	1.156	0	0	1.156	0	0	50	1.156	0	0	50		
3	Kedungsalam	1.562	0	0	1.562	0	0	1.562	0	0	25	1.562	0	0	25		
4	Tlogosari	867	0	0	867	0	0	867	0	0	9	867	0	0	9		
5	Tempursari	794	0	0	794	0	0	794	0	0	9	794	0	0	9		
6	Donomulyo	1.388	0	0	1.388	0	0	1.388	0	0	22	1.388	0	0	22		
7	Purworejo	1.533	0	0	1.533	0	0	1.533	0	0	8	1.533	0	0	8		
8	Sumberoto	1.905	0	0	1.905	0	0	1.905	0	0	45	1.905	0	0	45		
9	Mentaraman	1.282	0	0	1.282	0	0	1.282	0	0	5	1.282	0	0	5		
10	Purwodadi	1.579	0	0	1.579	0	0	1.579	0	0	3	1.579	0	0	3		
Jumlah		13.225	0	0	13.225	0	0	13.225	0	0	180	13.225	0	0	180		

Sumber: Kecamatan Donomulyo Kabupaten Malang

Tabel 10.1.1.7. Jumlah Penduduk Meninggal Berdasarkan Umur dan Jenis Kelamin di Kecamatan Donomulyo Kabupaten Malang Tahun 2020

		Tahun 2020																
No	Desa	Penduduk yang Meninggal Umur 0-11 Tahun			Penduduk yang Meninggal Umur 12-25 Tahun			Penduduk yang Meninggal Umur 26-45 Tahun			Penduduk yang Meninggal Umur 46-65 Tahun			Penduduk yang Meninggal Umur di atas 65 Tahun		Jumlah Total		
		L	P	Jumlah	L	P	Jumlah	L	P	Jumlah	L	P	Jumlah	L	P		Jumlah	
1	Tulungrejo	1	0	1	0	0	0	0	2	0	2	2	4	6	2	10	12	21
2	Banjarejo	0	0	1	0	0	0	1	2	8	12	15	19	19	0	0	0	28
3	Kedungsalam	1	1	2	1	0	1	2	4	6	16	20	36	36	31	27	58	103
4	Tlogosari	0	0	0	0	0	0	0	0	0	5	3	8	8	11	15	26	34
5	Tempursari	0	0	0	1	0	1	1	0	1	9	6	15	15	14	16	30	47
6	Donomulyo	0	0	0	0	0	0	3	1	4	14	8	22	22	26	34	60	86
7	Purworejo	0	1	1	0	1	1	2	3	5	15	10	25	25	36	30	66	98
8	Sumberoto	1	1	2	0	0	0	2	2	4	14	21	35	35	46	25	71	112
9	Mentaraman	0	0	0	0	0	0	2	0	2	3	6	9	9	6	9	15	26
10	Purwodadi	0	1	1	0	0	0	2	1	3	10	7	17	17	13	15	28	49
	Purwodadi	0	0	8	0	0	3	0	0	35	0	0	192	192	0	0	366	604

Sumber: Kecamatan Donomulyo Kabupaten Malang

10.2. KECAMATAN PAGAK

Luas Wilayah: 90,08 ha

Tabel 10.2.1. Prestasi yang Diraih Kecamatan Pagak Kabupaten Malang Tahun 2017-2020

No.	Jenis Prestasi	Tahun			
		2017	2018	2019	2020
1	Prestasi bidang olahraga	1	1	1	0
2	Prestasi bidang Pendidikan	0	1	1	0
	TK	0	0	0	1
	SD/MI	0	1	0	5
	SMP/MTs	1	2	1	1
	SMA/SMK/MA	0	2	1	1
	Perguruan Tinggi	0	0	0	0
3	Prestasi di Bidang Kesenian	0	1	0	0
4	Prestasi bidang kebersihan	0	2	0	0
Jumlah		2	10	4	8

Sumber: Kecamatan Pagak Kabupaten Malang

Tabel 10.2.2. Jumlah Tempat Wisata Lokal Menurut Jenis Wisata di Kecamatan Pagak Kabupaten Malang Tahun 2018-2020

No.	Jenis Wisata	Tahun		
		2018	2019	2020
1	Obyek Wisata Alam	2	3	3
2	Obyek Wisata Buatan	0	1	1
3	Obyek Wisata Edukasi	1	1	1
4	Obyek Wisata Budaya	0	0	0
Jumlah		3	5	5

Sumber: Kecamatan Pagak Kabupaten Malang

Tabel 10.2.3. Jumlah Penduduk Berdasarkan Agama di Kecamatan Pagak Kabupaten Malang Tahun 2018-2020

No	Agama	Tahun		
		2018	2019	2020
1	Islam	52.635	52.033	0
2	Kristen Protestan	137	123	0
3	Kristen Katolik	128	121	0
4	Hindu	176	172	0
5	Buddha	4	0	0
6	Konghucu	0	0	0
Jumlah		53.080	52.449	0

Sumber: Kecamatan Pagak Kabupaten Malang

Tabel 10.2.4. Jumlah Pelayanan Pemerintahan di Kecamatan Pagak Kabupaten Malang Tahun 2017–2020

No	Jenis Layanan	2017	2018	2019	2020
1	Surat Permohonan Kartu Tanda Penduduk (KTP)	1405	1575	1229	0
2	Surat Permohonan Kartu Keluarga (KK)	1019	1217	1239	0
3	Terselesaikannya Surat Ijin Mendirikan Bangunan (IMB)	0	0	0	0
4	Terselesaikannya Surat Ijin Keramaian	53	71	60	0
5	Terselesaikannya Surat Ijin penerbitan izin sekolah swasta	0	0	0	0
6	Terselesaikannya Surat rekomendasi Ijin usaha peternakan di bawah 5000 ekor	0	0	0	0
7	Terselesaikannya Surat rekomendasi Ijin lokasi terhadap calon lokasi tempat pembuangan akhir sampah	0	0	0	0
8	Terselesaikannya Surat rekomendasi Ijin lokasi kegiatan pengembangan pertanian, peternakan dan perikanan	0	0	0	0
9	Terselesaikannya Surat rekomendasi Ijin pemanfaatan lahan berdasarkan tata ruang wilayah dan tata guna lahan	0	0	0	0
10	Terselesaikannya Surat rekomendasi Ijin usaha mikro dan kecil	2	4	3	0
11	Terselesaikannya Surat rekomendasi Ijin pemotongan hewan untuk hari tertentu	0	0	0	0
12	Terselesaikannya Surat rekomendasi Ijin perkemahan	0	0	0	0
Jumlah		2479	2867	2531	0

Sumber: Kecamatan Pagak Kabupaten Malang

Tabel 10.2.5. Jumlah Pembinaan Masyarakat di Kecamatan Pagak Kabupaten Malang Tahun 2017-2020

No	Jenis Pembinaan	2017	2018	2019	2020
1	Musyawarah Desa	8	8	8	8
2	Pembinaan Perangkat Desa	8	8	8	8
3	Sosialisasi Administrasi Kependudukan	1	1	1	1
4	Sosialisasi Produk Hukum Oleh Tim Kabupaten Malang	1	1	1	1
Jumlah		18	18	18	18

Sumber: Kecamatan Pagak Kabupaten Malang

Tabel 10.2.2.6. Profil Desa Kecamatan Pagak di Kabupaten Malang Tahun 2017-2020

No	Nama Desa	2017			2018			2019			2020		
		Lahan Produktif / Ha	Lahan Tidak Produktif / Ha	Sumber air / mata air	Lahan Produktif / Ha	Lahan Tidak Produktif / Ha	Sumber air / mata air	Lahan Produktif / Ha	Lahan Tidak Produktif / Ha	Sumber air / mata air	Lahan Produktif / Ha	Lahan Tidak Produktif / Ha	Sumber air / mata air
1	PANDANREJO	4926,5	475,5	7	4926,5	475,5	7	4926,5	475,5	7	0	0	0
2	SUMBERMANJINGKULON	553	472	3	549	476	3	547	478	3	0	0	0
3	SUMBERKERTO	826	266	5	853	239	5	875	217	6	0	0	0
4	SEMPOL	889	251	17	915	225	17	923	217	17	0	0	0
5	PAGAK	1.842,80	56	42	1.858,80	40	42	1.866,80	32	42	0	0	0
6	SUMBEREJO	237,2	157	8	237,2	157	8	237,2	157	8	0	0	0
7	GAMPINGAN	676,8	155,5	7	676,8	155,5	7	676,8	155,5	7	0	0	0
8	TLOGOREJO	258,3	193,6	8	258,3	193,6	8	258,3	193,6	8	0	0	0
Jumlah		9972,4	2026,6	97	10037,4	1961,6	97	10073,4	1925,6	98	0	0	0

Sumber: Kecamatan Pagak Kabupaten Malang

10.3. KECAMATAN BANTUR

Luas Wilayah: 1.597,9 km²

Tabel 10.3.1. Prestasi yang Diraih Kecamatan Bantur Kabupaten Malang Tahun 2017-2020

No.	Jenis Prestasi	Tahun			
		2017	2018	2019	2020
1	Prestasi Bidang Olahraga	11	6	10	5
2	Prestasi Bidang Pendidikan				
	TK	4	5	30	6
	SD/MI	2	2	50	2
	SMP/MTs	2	2	19	2
	SMA/SMK/MA	1	8	7	1
	Perguruan Tinggi	0	0	0	0
3	Prestasi Bidang Kesenian	0	0	0	0
4	Prestasi Bidang Kebersihan	0	0	0	0
Jumlah		20	23	116	16

Sumber: Kecamatan Bantur Kabupaten Malang

Tabel 10.3.2. Jumlah Tempat Wisata Lokal Menurut Jenis Wisata di Kecamatan Bantur Kabupaten Malang Tahun 2018-2020

No.	Jenis Wisata	Tahun		
		2018	2019	2020
1	Obyek Wisata Alam	7	7	7
2	Obyek Wisata Buatan	0	0	0
3	Obyek Wisata Edukasi	0	0	0
4	Obyek Wisata Budaya	2	2	2
Jumlah		9	9	9

Sumber: Kecamatan Bantur Kabupaten Malang

Tabel 10.3.3. Jumlah Penduduk Berdasarkan Agama di Kecamatan Bantur Kabupaten Malang Tahun 2017-2020

No.	Agama	Tahun			
		2017	2018	2019	2020
1	Islam	79.311	79.363	79.522	79.603
2	Kristen Protestan	1.016	1.055	1.149	1.211
3	Kristen Katolik	0	0	23	26
4	Hindu	8	8	0	0
5	Buddha	5	5	0	0
6	Konghucu	0	0	0	0
Jumlah		80.340	80.431	80.694	80.840

Sumber: Kecamatan Bantur Kabupaten Malang

Tabel 10.3.4. Pelayanan Pemerintahan Kecamatan Bantur Kabupaten Malang Tahun 2017-2020

No.	Jenis Layanan	Tahun			
		2017	2018	2019	2020
1	Surat Permohonan Kartu Tanda Penduduk (KTP)	1.756	2.596	1.157	1089
2	Surat Permohonan Kartu Keluarga (KK)	1.274	1.906	1.766	1492
3	Terselesaikannya Surat Ijin Mendirikan Bangunan (IMB)	0	9	2	4
4	Terselesaikannya Surat Ijin Keramaian	84	92	68	19
5	Terselesaikannya Surat Ijin Penerbitan Izin Sekolah Swasta	0	0	0	0
6	Terselesaikannya Surat Rekomendasi Ijin Usaha Peternakan di Bawah 5.000 Ekor	0	0	0	0
7	Terselesaikannya Surat Rekomendasi Ijin Lokasi terhadap Calon Lokasi Tempat Pembuangan Akhir Sampah	0	0	0	0
8	Terselesaikannya Surat Rekomendasi Ijin Lokasi Kegiatan Pengembangan Pertanian, Peternakan, dan Perikanan	0	0	0	0
9	Terselesaikannya Surat Rekomendasi Ijin Pemanfaatan Lahan Berdasarkan Tata Ruang Wilayah dan Tata Guna Lahan	0	0	0	0
10	Terselesaikannya Surat Rekomendasi Ijin Usaha Mikro dan Kecil	5	166	66	63
11	Terselesaikannya Surat Rekomendasi Ijin Pematangan Hewan untuk Hari Tertentu	0	0	0	0
12	Terselesaikannya Surat Rekomendasi Ijin Perkemahan	0	0	0	0
Jumlah		3.119	4.769	3.059	2.667

Sumber: Kecamatan Bantur Kabupaten Malang

Tabel 10.3.5. Jenis Pembinaan ke Masyarakat di Kecamatan Bantur Kabupaten Malang Tahun 2017-2020

No.	Jenis Pembinaan	Tahun			
		2017	2018	2019	2020
1	BUM Desa	2	2	2	10
2	Koperasi Wanita	1	1	1	7
3	Karang Taruna	2	1	1	1
4	Bank Sampah	1	1	1	4
5	Pertanian	2	1	2	3
6	Kelompok Sadar Wisata	1	1	1	4
Jumlah		9	7	8	29

Sumber: Kecamatan Bantur Kabupaten Malang

Tabel 10.3.6. Profil Desa Pemerintahan Kecamatan Bantur Kabupaten Malang Tahun 2017-2020

No	Nama Desa	2017				2018				2019				2020		
		Lahan Produktif / Ha	Lahan Tidak Produktif / Ha	Sumber air / mata air	Lahan Produktif / Ha	Lahan Tidak Produktif / Ha	Sumber air / mata air	Lahan Produktif / Ha	Lahan Tidak Produktif / Ha	Sumber air / mata air	Lahan Produktif / Ha	Lahan Tidak Produktif / Ha	Sumber air / mata air	Lahan Produktif / Ha	Lahan Tidak Produktif / Ha	Sumber air / mata air
1	WONOKERTO	457,1	50,3	3	457,1	51	3	456	53,8	3	456	53,8	3	456	53,8	3
2	REJOSARI	560	47,3	3	560	47,3	3	569	47,3	3	569	47,3	3	569	47,3	3
3	BANTUR	480,2	71,5	8	480,2	71,5	8	480,2	72,3	8	480,2	72,3	8	480,2	72,3	8
4	WONOREJO	200	24,71	3	200	24,79	3	201,6	24,95	3	201,6	24,95	3	201,6	24,95	3
5	SROGONCO	602,8	69,56	2	602,8	69,56	2	602,8	69,56	2	602,8	69,56	2	602,8	69,56	2
6	SUMBERBENING	575,4	63,5	2	575,6	63,54	2	575,8	63,54	2	575,8	63,54	2	575,8	63,54	2
7	BANDUNGREJO	621,7	68,6	8	621,8	69,3	8	621,8	69,6	8	621,8	69,6	8	621,8	69,6	8
8	PRINGGODANI	605,9	50	2	606	52	2	606	53	2	606	53	2	606	53	2
9	REJOYOSO	308,2	60	3	308,2	60,5	3	308,4	60,6	3	308,4	60,6	3	308,4	60,6	3
10	KARANGSARI	498,23	62,31	3	498,23	62,41	3	498,26	62,5	3	498,26	62,5	3	498,26	62,5	3
Jumlah		4909,53	567,78	37	4909,93	571,9	37	4919,86	577,15	37	4919,86	577,15	37	4919,86	577,15	37

Sumber: Kecamatan Bantur Kabupaten Malang

10.4. KECAMATAN SUMBERMANJING WETANLuas Wilayah: 258,81 km³**Tabel 10.4.1. Prestasi yang Diraih Kecamatan Sumbermanjing Wetan Kabupaten Malang Tahun 2017-2020**

No.	Jenis Prestasi	Tahun			
		2017	2018	2019	2020
1	Prestasi Bidang Olahraga	0	0	0	0
2	Prestasi Bidang Pendidikan				
	TK	0	0	0	0
	SD/MI	0	1	0	0
	SMP/MTs	0	0	1	0
	SMA/SMK/MA	0	0	0	0
	Perguruan Tinggi	0	0	0	0
3	Prestasi Bidang Lingkungan	1	0	0	0
4	Prestasi Bidang Pembangunan	0	1	0	0
5	Prestasi Pkk Kecamatan	0	0	0	0
6	Prestasi di Bidang Kesenian	0	0	0	0
7	Prestasi bidang kebersihan	0	0	0	0
Jumlah		1	2	1	0

Sumber: Kecamatan Sumbermanjing Wetan Kabupaten Malang

Tabel 10.4.2. Jumlah Tempat Wisata Lokal Menurut Jenis Wisata di Kecamatan Sumbermanjing Wetan Kabupaten Malang Tahun 2018-2020

No.	Jenis Wisata	Tahun		
		2018	2019	2020
1	Obyek Wisata Alam	9	9	9
2	Obyek Wisata Buatan	0	0	1
3	Obyek Wisata Edukasi	0	0	0
4	Obyek Wisata Budaya	0	0	0
Jumlah		9	9	10

Sumber: Kecamatan Sumbermanjing Wetan Kabupaten Malang

Tabel 10.4.3. Jumlah Penduduk Berdasarkan Agama di Kecamatan Sumbermanjing Wetan Kabupaten Malang Tahun 2018-2020

No.	Agama	Tahun		
		2018	2019	2020
1	Islam	81.530	81.570	81.842
2	Kristen Protestan	17.896	17.925	17.877
3	Kristen Katolik	0	0	0
4	Hindu	0	0	0
5	Budha	0	0	0
6	Konghucu	0	0	0
Jumlah		99.426	99.495	99.719

Sumber: Kecamatan Sumbermanjing Wetan Kabupaten Malang

Tabel 10.4.4. Pelayanan Pemerintahan Kecamatan Sumbermanjing Wetan Kabupaten Malang Tahun 2017-2020

No.	Jenis Layanan	Tahun		
		2018	2019	2020
1	Surat Permohonan Kartu Tanda Penduduk (KTP)	1817	1989	428
2	Surat Permohonan Kartu Keluarga (KK)	1822	1329	204
3	Terselesaikannya Surat Ijin Mendirikan Bangunan (IMB)	6	2	0
4	Terselesaikannya Surat Ijin Keramaian	3	10	0
5	Terselesaikannya Surat Ijin Penerbitan Izin Sekolah Swasta	0	0	0
6	Terselesaikannya Surat Rekomendasi Ijin Usaha Peternakan di Bawah 5.000 Ekor	0	0	0
7	Terselesaikannya Surat Rekomendasi Ijin Lokasi terhadap Calon Lokasi Tempat Pembuangan Akhir Sampah	0	0	0
8	Terselesaikannya Surat Rekomendasi Ijin Lokasi Kegiatan Pengembangan Pertanian, Peternakan, dan Perikanan	0	0	0
9	Terselesaikannya Surat Rekomendasi Ijin Pemanfaatan Lahan Berdasarkan Tata Ruang Wilayah dan Tata Guna Lahan	0	0	0
10	Terselesaikannya Surat Rekomendasi Ijin Usaha Mikro dan Kecil	84	20	0
11	Terselesaikannya Surat Rekomendasi Ijin Pematangan Hewan untuk Hari Tertentu	0	0	0
12	Terselesaikannya Surat Rekomendasi Ijin Perkemahan	0	0	0
Jumlah		3.732	3.350	632

Sumber: Kecamatan Sumbermanjing Wetan Kabupaten Malang

Tabel 10.4.5. Jumlah Pembinaan ke Masyarakat di Kecamatan Sumbermanjing Wetan Kabupaten Malang Tahun 2020

No	Jenis Pembinaan	2020
1	Pelatihan Kosmetik Berbahan Vco (Kpm Se-Kecamatan)	1
2	Sosialisasi Lkd Lad Desa Tambakasi	1
3	Musdes Rkp Di 15 Desa	1
4	Pelatihan Sablon (Karang Taruna 4 Desa)	1
5	Pelatihan Makanandan Minuman Herbal Fatayat Muslimat Kecamatan	1
Jumlah		5

Sumber: Kecamatan Sumbermanjing Wetan Kabupaten Malang

Tabel 10.4.6 Profil Desa Kecamatan Sumbermanjing Wetan Tahun 2019-2020

No	Nama Desa	2019				2020			
		Lahan Produktif / Ha	Lahan Tidak Produktif / Ha	Sumber air / mata air	Lahan Produktif / Ha	Lahan Tidak Produktif / Ha	Sumber air / mata air	Lahan Produktif / Ha	Sumber air / mata air
1	DRUJU	171.290	0	0	171.290	0	0	1	
2	SUMBERMANJING	638	0	0	638	0	0	1	
3	HARJOKUNCARAN	191.800	0	0	191.800	0	0	1	
4	RINGKEMBAR	183.000	0	0	183.000	0	0	0	
5	KLEPU	96.880	0	0	96.880	0	0	0	
6	TEGALREJO	226.300	0	0	226.300	0	0	0	
7	SEKARBANYU	100.800	0	0	100.800	0	0	1	
8	RINGINSARI	84.000	0	0	84.000	0	0	0	
9	ARGOTIRTO	174.200	0	0	174.200	0	0	0	
10	SUMBERAGUNG	149.950	0	0	149.950	0	0	0	
11	SITIARJO	34.990	0	0	34.990	0	0	0	
12	KEDUNGBANTENG	121.500	0	0	121.500	0	0	0	
13	TAMBAKASRI	217.000	0	0	217.000	0	0	0	
14	SIDOASRI	194.190	0	0	194.190	0	0	0	
15	TAMBAKREJO	273.880	0	0	273.880	0	0	0	
Jumlah		2.220.418	0	0	2.220.418	0	0	4	

Sumber: Kecamatan Sumbermanjing Wetan Kabupaten Malang

10.5. KECAMATAN DAMPITLuas Wilayah: 135,3 km²**Tabel 10.5.1. Prestasi yang Diraih Kecamatan Dampit Kabupaten Malang Tahun 2016-2020**

No	Jenis Prestasi	Tahun				
		2016	2017	2018	2019	2020
1	Prestasi bidang olahraga	2	2	1	1	0
2	Prestasi bidang Pendidikan					
	TK	0	0	0	0	0
	SD/MI	0	5	5	0	0
	SMP/MTs	0	5	5	0	0
	SMA/SMK/MA	0	0	0	0	0
	Perguruan Tinggi	0	0	0	0	0
3	Prestasi di Bidang Kesenian	0	0	0	1	0
4	Prestasi bidang kebersihan	0	0	0	0	0
Jumlah		0	12	11	2	0

Sumber: Kecamatan Dampit Kabupaten Malang

Tabel 10.5.2. Jumlah Tempat Wisata Lokal Menurut Jenis Wisata di Kecamatan Dampit Kabupaten Malang Tahun 2018-2020

No.	Jenis Wisata	Jumlah		
		2018	2019	2020
1	Obyek Wisata Alam	4	5	3
2	Obyek Wisata Buatan	4	5	5
3	Obyek Wisata Edukasi	1	2	1
4	Obyek Wisata Budaya	0	0	
Jumlah		9	12	9

Sumber: Kecamatan Dampit Kabupaten Malang

Tabel 10.5.3. Jumlah Penduduk Berdasarkan Agama di Kecamatan Dampit Kabupaten Malang Tahun 2017-2020

No.	Agama	Tahun			
		2017	2018	2019	2020
1	Islam	131.172	131.172	132.172	133.172
2	Kristen Protestan	2.897	2.897	2.897	2.997
3	Kristen Katolik	295	299	312	380
4	Hindu	-	-	-	-
5	Buddha	276	276	276	276
6	Konghucu	0	0	-	0
Jumlah		134.640	134.644	135.657	136.825

Sumber: Kecamatan Dampit Kabupaten Malang

Tabel 10.5.4. Jumlah Pelayanan Pemerintahan Kecamatan Dampit Kabupaten Malang Tahun 2017-2020

No.	Jenis Layanan	Tahun			
		2017	2018	2019	2020
1	Surat Permohonan Kartu Tanda Penduduk (KTP)	3567	1768	1768	1768
2	Surat Permohonan Kartu Keluarga (KK)	3127	1170	1160	1183
3	Terselesaikannya Surat Ijin Mendirikan Bangunan (IMB)	24	12	12	12
4	Terselesaikannya Surat Ijin Keramaian	70	89	89	89
5	Terselesaikannya Surat Ijin Penerbitan Izin Sekolah Swasta	0	0	0	0
6	Terselesaikannya Surat Rekomendasi Ijin Usaha Peternakan di Bawah 5.000 Ekor	0	0	0	0
7	Terselesaikannya Surat Rekomendasi Ijin Lokasi terhadap Calon Lokasi Tempat Pembuangan Akhir Sampah	0	0	0	0
8	Terselesaikannya Surat Rekomendasi Ijin Lokasi Kegiatan Pengembangan Pertanian, Peternakan, dan Perikanan	0	0	0	0
9	Terselesaikannya Surat Rekomendasi Ijin Pemanfaatan Lahan Berdasarkan Tata Ruang Wilayah dan Tata Guna Lahan	0	0	0	0
10	Terselesaikannya Surat Rekomendasi Ijin Usaha Mikro dan Kecil	0	11	11	11
11	Terselesaikannya Surat Rekomendasi Ijin Pematangan Hewan untuk Hari Tertentu	0	1	1	1
12	Terselesaikannya Surat Rekomendasi Ijin Perkemahan	0	0	0	0
Jumlah		6788	3051	3041	3064

Sumber : Kecamatan Dampit Kabupaten Malang

Tabel 10.5.5. Jumlah Pembinaan ke Masyarakat Pemerintahan Kecamatan Dampit Kabupaten Malang Tahun 2018-2020

No.	Jenis Pembinaan	Tahun		
		2018	2019	2020
1	Pembinaan Bidang Ekonomi	4	4	4
2	Pembinaan Bidang Agama	4	4	4
3	Pembinaan Bidang Pendidikan	2	2	2
4	Tanggap Bencana	2	2	12
Jumlah		12	12	22

Sumber : Kecamatan Dampit Kabupaten Malang

10.5.6. Profil Desa Pemerintahan Kecamatan Dampit Kabupaten Malang Tahun 2017-2020

No	Nama Desa	2017				2018				2019				2020		
		Lahan Produktif / Ha	Lahan Tidak Produktif / Ha	Sumber air / mata air	Lahan Produktif / Ha	Lahan Tidak Produktif / Ha	Sumber air / mata air	Lahan Produktif / Ha	Lahan Tidak Produktif / Ha	Sumber air / mata air	Lahan Produktif / Ha	Lahan Tidak Produktif / Ha	Sumber air / mata air	Lahan Produktif / Ha	Lahan Tidak Produktif / Ha	Sumber air / mata air
1	Rembun	274	100	1	274	100	1	274	100	1	274	100	1	274	100	1
2	Pojok	91	50	0	91	50	0	91	50	0	91	50	0	91	50	0
3	Sumbersuko	780	227	2	780	227	2	780	227	2	780	227	2	780	227	2
4	Sukodono	1.018	68	100	1.018	68	100	1.018	68	100	1.018	68	100	1.018	68	100
5	Jambangan	570	1286	5	570	1286	5	570	1286	5	570	1286	5	570	1286	5
6	Baturetno	350	314	20	350	314	20	350	314	20	350	314	20	350	314	20
7	Majangtengah	551		7	551	551	7	551	551	7	551	551	7	551	551	7
8	Pamotan	1300	300	4	1300	300	4	1300	300	4	1300	300	4	1300	300	4
9	Srimulyo	1575	525	7	1525	525	7	1575	525	7	1575	525	7	1575	525	7
10	Bumirejo	870	430	10	870	430	10	870	430	10	870	430	10	870	430	10
11	Amadanom	366	245	5	366	245	5	366	245	5	366	245	5	366	245	5
12	Kelurahan Dampit	7745	3545	161	7695	4096	161	7745	3545	161	7745	3545	161	7745	3545	161

Sumber : Kecamatan Dampit Kabupaten Malang

Tabel 10.5.7. Jumlah Penduduk Meninggal Berdasarkan Umur dan Jenis Kelamin di Kecamatan Dampit Kabupaten Malang Tahun 2020

No	Desa / Kelurahan	Tahun 2020															
		Penduduk yang Meninggal Umur 0-11 Tahun		Penduduk yang Meninggal Umur 12-25 Tahun		Penduduk yang Meninggal Umur 26-45 Tahun		Penduduk yang Meninggal Umur 46-65 Tahun		Penduduk yang Meninggal Umur di atas 65 Tahun							
		L	P	L	P	L	P	L	P	L	P	Jumlah					
1	Rembun			2						1							
2	Pojok																
3	Sumbersuko		1							1							
4	Sukodono																1
5	Jambangan								1								
6	Baturetno																
7	Majangtengah								2	1							
8	Pamotan								4	3						1	
9	Srimulyo													1	2		
10	Bumirejo												1				
11	Amadanom												5	2			
12	Kel. Dampit								5	7			4				
JUMLAH		1	0	0	0	0	0	2	0	0	0	12	19	0	8	4	0

Sumber : Kecamatan Dampit Kabupaten Malang

10.6. KECAMATAN AMPELGADING

Luas Wilayah: 15.022,77 ha

Tabel 10.6.1. Prestasi yang Diraih Kecamatan Ampelgading Kabupaten Malang Tahun 2017-2020

No.	Jenis Prestasi	Tahun			
		2017	2018	2019	2020
1	Prestasi Bidang Olahraga	0	1	16	1
2	Prestasi Bidang Pendidikan				
	TK	0	0	0	0
	SD/MI	1	0	6	2
	SMP/MTs	0	0	0	1
	SMA/SMK/MA	0	0	0	1
	Perguruan Tinggi	0	0	0	0
3	Prestasi Bidang Kesenian	1	1	4	0
4	Prestasi Bidang Kebersihan	0	0	0	0
Jumlah		2	2	26	5

Sumber: Kecamatan Ampelgading Kabupaten Malang

Tabel 10.6.2. Jumlah Tempat Wisata Lokal Menurut Jenis Wisata di Kecamatan Ampelgading Kabupaten Malang Tahun 2018-2020

No.	Jenis Wisata	Jumlah		
		2018	2019	2020
1	Obyek Wisata Alam	8	10	10
2	Obyek Wisata Buatan	2	4	4
3	Obyek Wisata Edukasi	0	0	0
4	Obyek Wisata Budaya	1	1	1
5	Obyek Wisata Sejarah	0	2	2
Jumlah		11	17	17

Sumber: Kecamatan Ampelgading Kabupaten Malang

Tabel 10.6.3. Jumlah Penduduk Berdasarkan Agama di Kecamatan Ampelgading Kabupaten Malang Tahun 2017-2020

No.	Agama	Tahun			
		2017	2018	2019	2020
1	Islam	56.958	57.011	56.783	57.255
2	Kristen Protestan	1.837	1.841	1.672	1.849
3	Kristen Katolik	19	21	33	13
4	Hindu	619	701	484	509
5	Buddha	0	0	0	7
6	Konghucu	0	0	0	0
7	Kepercayaan kepada Tuhan YME	0	0	9	9
Jumlah		59.433	59.574	58.981	59.642

Sumber: Kecamatan Ampelgading Kabupaten Malang

Tabel 10.6.4. Jumlah Pelayanan Pemerintahan Kecamatan Ampelgading Kabupaten Malang Tahun 2017-2020

No.	Jenis Pelayanan	Tahun			
		2017	2018	2019	2020
1	Surat Permohonan Kartu Tanda Penduduk (KTP)	1.799	995	1.159	0
2	Surat Permohonan Kartu Keluarga (KK)	0	950	1.005	0
3	Terselesaikannya Surat Ijin Mendirikan Bangunan (IMB)	2	1	0	0
4	Terselesaikannya Surat Ijin Keramaian	56	46	40	0
5	Terselesaikannya Surat Ijin Penerbitan Izin Sekolah Swasta	0	0	0	0
6	Terselesaikannya Surat Rekomendasi Ijin Usaha Peternakan di Bawah 5.000 Ekor	0	0	0	0
7	Terselesaikannya Surat Rekomendasi Ijin Lokasi terhadap Calon Lokasi Tempat Pembuangan Akhir Sampah	0	0	0	0
8	Terselesaikannya Surat Rekomendasi Ijin Lokasi Kegiatan Pengembangan Pertanian, Peternakan, dan Perikanan	0	0	0	0
9	Terselesaikannya Surat Rekomendasi Ijin Pemanfaatan Lahan Berdasarkan Tata Ruang Wilayah dan Tata Guna Lahan	0	0	0	0
10	Terselesaikannya Surat Rekomendasi Ijin Usaha Mikro dan Kecil	10	9	18	9
11	Terselesaikannya Surat Rekomendasi Ijin Pematangan Hewan untuk Hari Tertentu	0	0	0	0
12	Terselesaikannya Surat Rekomendasi Ijin Perkemahan	0	0	0	0
Jumlah		69.799	2001	60.164	9

Sumber: Kecamatan Ampelgading Kabupaten Malang

Tabel 10.6.5. Jumlah Pembinaan ke Masyarakat Kecamatan Ampelgading Kabupaten Malang Tahun 2019-2020

No.	Nama Desa	2019	2020
1	Lebakharjo	6	5
2	Wirotaman	10	7
3	Tamanasri	7	6
4	Tirtomarto	7	8
5	Purwoharjo	6	7
6	Sidorenggo	11	6
7	Tirtomoyo	8	9
8	Argoyuwono	8	7
9	Mulyoasri	6	8
10	Tawangagung	6	6
11	Simojayan	6	6
12	Tamansari	7	6
13	Sonowangi	7	7
Jumlah		95	88

Sumber: Kecamatan Ampelgading Kabupaten Malang

Tabel 10.6.6. Profil Desa Pemerintahan Kecamatan Ampelgading Kabupaten Malang Tahun 2017-2020

No.	Nama Desa	Lahan Produktif / Ha				Lahan Tidak Produktif / Ha				Sumber air / mata air			
		2017	2018	2019	2020	2017	2018	2019	2020	2017	2018	2019	2020
1	Lebahharjo	802,16	802,16	802,16	802,16	0	0	0	0	3	3	3	7
2	Wirotaman	706,75	706,75	706,75	706,75	24,80	24,8	24,80	24,80	10	10	10	5
3	Tamanasri	280,70	280,70	280,7	280,7	0	0	0	0	7	7	7	7
4	Tirtomarto	354	354	354	354	22	22	22	22	11	11	11	0
5	Purwoharjo	151,58	142,82	140,66	140,66	64,92	73,58	75,74	75,74	12	12	12	4
6	Sidorenggo	676	676	676,00	676,00	403	403	403	403	3	3	3	0
7	Tirtomoyo	11440,40	11440,40	11440,40	11440,40	0	0	0	0	4	4	4	6
8	Argoyuwono	554,91	554,91	554,91	554,91	53,10	53,1	53,10	53,10	8	8	8	9
9	Mulyoasri	1020	1020	1020	1020	0	0	0	0	7	7	7	9
10	Tawangagung	358,53	359,33	359,33	359,33	53,47	52,67	52,67	52,67	2	2	2	2
11	Simojayan	737	737	737,00	737,00	0	0	0	0	9	9	9	15
12	Tamansari	632,24	632,24	632,24	632,24	420,1	420,1	420,10	420,10	21	21	21	14
13	Sonowangi	501,40	501,4	500,40	500,40	172,60	172,6	193,60	193,60	9	9	9	4
Jumlah		18215,67	17706,32	18204,55	18204,55	1213,99	1221,85	1245,01	1245,01	106,00	106,00	106,00	82,00

Sumber: Kecamatan Ampelgading Kabupaten Malang

Tabel 10.6.7. Jumlah Penduduk Meninggal Berdasarkan Umur dan Jenis Kelamin di Kecamatan Ampelgading Kabupaten Malang Tahun 2020

No	Desa	Tahun 2020															
		Penduduk yang Meninggal Umur 0-11 Tahun		Penduduk yang Meninggal Umur 12-25 Tahun		Penduduk yang Meninggal Umur 26-45 Tahun		Penduduk yang Meninggal Umur 46-65 Tahun		Penduduk yang Meninggal Umur di atas 65 Tahun		Perempuan	Jumlah				
Laki-laki	Perempuan	Jumlah	Laki-laki	Perempuan	Jumlah	Laki-laki	Perempuan	Jumlah	Laki-laki	Perempuan	Jumlah			Laki-laki	Perempuan	Jumlah	
1	Lebahharjo	2	1	3	1	3	4	0	0	0	0	10	20	30	10	7	17
2	Wirotanan	2	2	4	2	2	4	2	2	4	4	2	2	4	12	10	22
3	Tamanasari	3	3	6	1	1	2	1	1	2	4	4	5	9	11	14	25
4	Tirtomarto	2	1	3	1	1	2	1	4	5	5	5	6	11	11	13	24
5	Purwoharjo	0	1	1	0	0	0	1	0	1	0	0	0	0	4	4	8
6	Sidorenggo	1	1	2	2	1	3	0	2	2	10	10	12	22	17	10	27
7	Tirtomoyo	2	4	6	2	2	4	2	3	5	2	2	2	4	8	17	25
8	Argoyuwono	2	1	3	2	0	2	2	0	2	1	1	0	1	8	9	17
9	Mulyosari	2	2	4	4	4	8	1	1	2	6	6	6	12	10	10	20
10	Tawangagung	1	2	3	1	1	2	1	2	3	1	1	1	2	11	10	21
11	Simojayan	1	2	3	1	2	3	1	2	3	1	1	2	3	7	4	11
12	Tamanasari	0	0	0	0	0	0	0	0	0	0	3	4	7	3	4	7
13	Sonowangi	2	3	5	2	1	3	2	1	3	2	2	2	4	13	6	19
JUMLAH		20	23	43	19	18	37	14	18	32	47	62	109	125	118	243	

Sumber: Kecamatan Ampelgading Kabupaten Malang

10.7. KECAMATAN PONCOKUSUMO

Luas Wilayah: 20.632 ha

Tabel 10.7.1. Prestasi yang Diraih Kecamatan Poncokusumo Kabupaten Malang Tahun 2016-2020

No.	Jenis Prestasi	Tahun				
		2016	2017	2018	2019	2020
1	Prestasi bidang olahraga	20	23	17	16	0
2	Prestasi bidang Pendidikan					
	TK/RA/PAUD	1	0	1	8	1
	SD/MI	2	2	4	3	0
	SMP/MTs	3	0	0	1	0
	SMA/SMK/MA	7	7	2	9	0
	Perguruan Tinggi	0	0	0	0	0
3	Prestasi di Bidang Kesenian	19	4	6	17	0
4	Prestasi bidang kebersihan	0	0	0	0	0
	Jumlah	52	36	30	54	1

Sumber : Kecamatan Poncokusumo Kabupaten Malang

Tabel 10.7.2. Jumlah Tempat Wisata Lokal Menurut Jenis Wisata di Kecamatan Poncokusumo Kabupaten Malang Tahun 2018-2020

No.	Jenis Wisata	Jumlah		
		2018	2019	2020
1	Obyek Wisata Alam	21	22	23
2	Obyek Wisata Buatan	2	0	0
3	Obyek Wisata Edukasi	1	1	1
4	Obyek Wisata Budaya	1	1	1
	Jumlah	25	24	25

Sumber : Kecamatan Poncokusumo Kabupaten Malang

Tabel 10.7.3. Jumlah Penduduk Berdasarkan Agama di Kecamatan Poncokusumo Kabupaten Malang Tahun 2017-2020

No.	Agama	Tahun			
		2017	2018	2019	2020
1	Islam	96.944	97.706	104.996	106.061
2	Kristen Protestan	0	0	0	0
3	Kristen Katolik	510	512	97	98
4	Hindu	690	691	111	112
5	Buddha	856	856	840	829
6	Konghucu	0	0	0	
	Jumlah	99.000	99.765	106.044	107.100

Sumber : Kecamatan Poncokusumo Kabupaten Malang

Tabel 10.7.4. Jumlah Pelayanan Pemerintahan Kecamatan Poncokusumo Kabupaten Malang Tahun 2018-2020

No.	Jenis Layanan	2018	2019	2020
1	Surat Permohonan Kartu Tanda Penduduk (KTP)	444	376	3294
2	Surat Permohonan Kartu Keluarga (KK)	400	425	1840
3	Terselesaikannya Surat Ijin Mendirikan Bangunan (IMB)	0	0	0
4	Terselesaikannya Surat Ijin Keramaian	0	0	0
5	Terselesaikannya Surat Ijin penerbitan izin sekolah swasta	0	0	0
6	Terselesaikannya Surat rekomendasi Ijin usaha peternakan di bawah 5000 ekor	0	0	0
7	Terselesaikannya Surat rekomendasi Ijin lokasi terhadap calon lokasi tempat pembuangan akhir sampah	0	0	0
8	Terselesaikannya Surat rekomendasi Ijin lokasi kegiatan pengembangan pertanian, peternakan dan perikanan	0	0	0
9	Terselesaikannya Surat rekomendasi Ijin pemanfaatan lahan berdasarkan tata ruang wilayah dan tata guna lahan	0	0	0
10	Terselesaikannya Surat rekomendasi Ijin usaha mikro dan kecil	6	8	7
11	Terselesaikannya Surat rekomendasi Ijin pemotongan hewan untuk hari tertentu	0	0	0
12	Terselesaikannya Surat rekomendasi Ijin perkemahan	0	0	0
Jumlah		850	809	5141

Sumber : Kecamatan Poncokusumo Kabupaten Malang

Tabel 10.7.5. Jumlah Pembinaan ke Masyarakat Kecamatan Poncokusumo Kabupaten Malang Tahun 2018-2020

No.	Jenis Pembinaan	2018	2019	2020
1	Pembinaan kepada Koperasi Wanita (KOPWAN) se Kec Poncokusumo	14	14	17
2	Pembinaan kepada Tim Penggerak PKK Desa se Kec.Poncokusumo	9	6	5
3	Pembinaan dan pelatihan usaha mikro kecil (UMKM)	5	6	7
4	Pembinaan LINMAS	1	1	0
5	Pembinaan Kelompok PKH	0	1	12
6	Pembinaan kewaspadaan bencana	1	3	3
7	Pembinaan Kampung KB	5	5	26
Jumlah		35	36	70

Sumber : Kecamatan Poncokusumo Kabupaten Malang

Tabel 10.7.6. Profil Desa Pemerintahan Kecamatan Poncokusumo Kabupaten Malang Tahun 2017-2020

No	Nama Desa	Lahan Produktif / Ha			Lahan Tidak Produktif / Ha			Sumber air / mata air					
		2017	2018	2019	2020	2017	2018	2019	2020	2017	2018	2019	2020
1	Wringinanom	873	873	873	873	128,03	128,03	128,03	128,03	1	1	1	1
2	Argosuko	245,3	245,3	245,3	245,3	113,2	113,2	113,2	113,2	1	1	1	1
3	Pandansari	395,6	395,6	395,6	395,6	1302,9	1302,9	1302,9	1302,9	0	0	0	0
4	Pajaran	376,3	376,3	376,3	376,3	15,94	15,94	15,94	15,94	3	3	3	3
5	Ngebruk	447	447	447	447	81,6	81,6	81,6	81,6	4	4	4	4
6	Jambesari	352	352	352	352	156	156	156	156	0	0	0	0
7	Ngadas	383	383	383	383	31	31	31	31	1	1	1	1
8	Wonomulyo	114	114	114	114	72,73	72,73	72,73	72,73	0	0	0	0
9	Wonorejo	658,4	658,4	658,4	658,4	33,5	33,5	33,5	33,5	0	0	0	0
10	Karangnongko	484,7	484,7	484,7	484,7	159,1	159,1	159,1	159,1	2	2	2	2
11	Karanganyar	465,7	465,7	465,7	465,7	92,5	92,5	92,5	92,5	1	1	1	1
12	Dawuhan	875,2	875,2	875,2	875,2	179,8	179,8	179,8	179,8	2	2	2	2
13	Sumberejo	715	715	715	715	101	101	101	101	2	2	2	2
14	Ngadireso	521	521	521	521	83	83	83	83	2	2	2	2
15	Gubuklakah	336	336	336	336	48	48	48	48	1	1	1	1
16	Belung	298,9	298,9	298,9	298,9	37	37	37	37	0	0	0	0
17	Poncokusumo	278,4	278,4	278,4	278,4	2498,7	2498,7	2498,7	2498,7	0	0	0	0
Jumlah		7.819,5	7.819,5	7.819,5	7.819,5	5.134	5.134	5.134	5.134	20	20	20	20

Sumber: Kecamatan Poncokusumo Kabupaten Malang

Tabel 10.7.7. Jumlah Penduduk Meninggal Berdasarkan Umur dan Jenis Kelamin di Kecamatan Poncokusumo Kabupaten Malang Tahun 2020

No	Desa	Tahun 2020														
		Penduduk yang Meninggal Umur 0-11 Tahun		Penduduk yang Meninggal Umur 12-25 Tahun		Penduduk yang Meninggal Umur 26-45 Tahun		Penduduk yang Meninggal Umur 46-65 Tahun		Penduduk yang Meninggal Umur di atas 65 Tahun						
		Laki-laki	Perempuan	Jumlah	Laki-laki	Perempuan	Jumlah	Laki-laki	Perempuan	Jumlah	Laki-laki	Perempuan	Jumlah			
1	Wringinanom	2	0	2	4	1	5	8	4	12	6	2	8	20	16	36
2	Argosuko	0	0	0	0	0	0	0	0	0	0	4	4	33	31	64
3	Pandansari	1	1	2	1	0	1	5	1	6	8	1	9	8	10	18
4	Pajaran	0	0	0	0	0	0	0	2	2	8	13	21	22	21	43
5	Ngebruk	1	0	1	0	0	0	2	0	2	8	5	13	13	17	30
6	Jambesari	1	0	1	1	1	2	1	2	3	7	6	13	23	27	50
7	Ngadas	1	0	1	1	0	1	0	1	1	3	0	3	6	7	15
8	Wonomulyo	0	0	0	1	0	1	3	4	7	11	15	26	11	19	30
9	Wonorejo	0	2	2	0	0	0	1	0	1	23	16	39	1	8	9
10	Karangnongko	0	0	0	0	0	0	3	5	8	10	8	18	12	14	26
11	Karanganyar	2	2	4	0	2	2	6	1	7	13	18	31	14	20	34
12	Dawuhan	0	0	0	1	0	1	0	0	0	3	2	5	26	25	51
13	Sumberejo	0	0	0	0	0	0	0	3	3	8	4	12	8	9	17
14	Ngadireso	0	0	0	1	1	1	1	1	2	7	8	15	8	10	18
15	Gubuklakah	0	0	0	1	2	3	0	0	0	8	5	13	13	9	22
16	Belung	0	1	1	1	1	2	0	3	3	10	11	21	15	22	37
17	Poncokusumo	0	0	0	0	0	0	2	7	9	14	15	29	18	11	29
JUMLAH		8	6	14	11	8	19	32	34	66	147	133	280	251	276	529

Sumber: Kecamatan Poncokusumo Kabupaten Malang

10.8. KECAMATAN WAJAKLuas Wilayah: 94,56 km²**Tabel 10.8.1. Prestasi yang Diraih Kecamatan Wajak Kabupaten Malang Tahun 2016-2020**

No.	Jenis Prestasi	Tahun				
		2016	2017	2018	2019	2020
1	Prestasi bidang olahraga	0	0	0	0	1
2	Prestasi bidang Pendidikan					
	TK	0	0	0	0	0
	SD/MI	0	0	0	0	0
	SMP/MTs	0	1	1	0	1
	SMA/SMK/MA	0	0	0	0	0
	Perguruan Tinggi	0	0	0	0	0
3	Prestasi di Bidang Kesenian	0	1	0	0	0
4	Prestasi bidang kebersihan	0	0	0	0	0
5	Prestasi Bidang Teknologi Informasi (Website OPD)	0	0	0	0	0
Jumlah		0	2	1	0	2

Sumber : Kecamatan Wajak Kabupaten Malang

Tabel 10.8.2. Jumlah Tempat Wisata Lokal Menurut Jenis Wisata di Kecamatan Wajak Kabupaten Malang Tahun 2018-2020

No.	Jenis Wisata	Jumlah		
		2018	2019	2020
1	Obyek Wisata Alam	3	6	6
2	Obyek Wisata Buatan	4	3	4
3	Obyek Wisata Edukasi	1	1	1
4	Obyek Wisata Budaya	1	1	1
Jumlah		9	11	12

Sumber : Kecamatan Wajak Kabupaten Malang

Tabel 10.8.3. Jumlah Penduduk Berdasarkan Agama di Kecamatan Wajak Kabupaten Malang Tahun 2016-2020

No.	Agama	Tahun				
		2016	2017	2018	2019	2020
1	Islam	71.028	80.901	91.378	114.964	114.964
2	Kristen Protestan	79	85	92	85	85
3	Kristen Katolik	56	61	68	61	61
4	Hindu	0	0	0	0	0
5	Buddha	0	0	0	0	0
6	Konghuchu	0	0	0	0	0
Jumlah		71.163	81.047	91.538	115.110	115.110

Sumber : Kecamatan Wajak Kabupaten Malang

Tabel 10.8.4. Jumlah Pelayanan Pemerintahan Kecamatan Wajak Kabupaten Malang Tahun 2017-2020

No.	Jenis Layanan	2017	2018	2019	2020
1	Surat Permohonan Kartu Tanda Penduduk (KTP)	2.093	5.098	1.998	2.621
2	Surat Permohonan Kartu Keluarga (KK)	836	1.064	1.176	1.026
3	Terselesaikannya Surat Ijin Mendirikan Bangunan (IMB)	1	8	14	1
4	Terselesaikannya Surat Ijin Keramaian	23	43	67	46
5	Terselesaikannya Surat Ijin penerbitan izin sekolah swasta	0			0
6	Terselesaikannya Surat rekomendasi Ijin usaha peternakan di bawah 5000 ekor	0	1	0	0
7	Terselesaikannya Surat rekomendasi Ijin lokasi terhadap calon lokasi tempat pembuangan akhir sampah	0	0	0	0
8	Terselesaikannya Surat rekomendasi Ijin lokasi kegiatan pengembangan pertanian, peternakan dan perikanan	0	0	0	0
9	Terselesaikannya Surat rekomendasi Ijin pemanfaatan lahan berdasarkan tata ruang wilayah dan tata guna lahan	0	0	0	0
10	Terselesaikannya Surat rekomendasi Ijin usaha mikro dan kecil	0	6	9	8
11	Terselesaikannya Surat rekomendasi Ijin pemotongan hewan untuk hari tertentu	0	0	0	0
12	Terselesaikannya Surat rekomendasi Ijin perkemahan	0	0	0	0
Jumlah		2.953	6.220	3.264	3.702

Sumber : Kecamatan Wajak Kabupaten Malang

Tabel 10.8.5. Jumlah Pembinaan ke Masyarakat di Kecamatan Wajak Tahun 2017-2020

No.	Jenis Pembinaan	Jumlah			
		2017	2018	2019	2020
1	Pembinaan APBD Desa	10	12	26	39
2	Pembinaan Perangkat desa	14	18	24	13
3	Pembinaan Administrasi Pemerintahan Desa	13	13	26	26
4	Pembinaan Trantibum	13	13	13	13
Jumlah		50	56	89	91

Sumber : Kecamatan Wajak Kabupaten Malang

Tabel 10.8.6. Profil Desa Kecamatan Wajak di Kabupaten Malang Tahun 2017-2020

No	Nama Desa	2017				2018				2019				2020		
		Lahan Produktif / Ha	Lahan Tidak Produktif / Ha	Sumber air / mata air	Lahan Produktif / Ha	Lahan Tidak Produktif / Ha	Sumber air / mata air	Lahan Produktif / Ha	Lahan Tidak Produktif / Ha	Sumber air / mata air	Lahan Produktif / Ha	Lahan Tidak Produktif / Ha	Sumber air / mata air	Lahan Produktif / Ha	Lahan Tidak Produktif / Ha	Sumber air / mata air
1	Wajak	995	27	4	995	27	4	995	27	4	995	27	4	995	27	4
2	Ngembal	282	2	2	282	2	2	282	2	2	282	2	2	282	2	2
3	Sukoanyar	298	98	2	298	98	2	298	98	2	298	98	2	298	98	2
4	Kidangbang	501	1	1	501	1	1	501	1	1	501	1	1	501	1	1
5	Sukolilo	27	1	3	27	1	3	27	1	3	27	1	3	27	1	3
6	Blayu	297,5	5	3	297,5	5	3	297,5	5	3	297,5	5	3	297,5	5	3
7	Patokpici	1968	123	5	1968	123	5	1968	123	5	1968	123	5	1968	123	5
8	Codo	452	1	3	452	1	3	452	1	3	452	1	3	452	1	3
9	Dadapan	431	5	8	431	5	8	431	5	8	431	5	8	431	5	8
10	Bringin	493	12	3	493	12	3	493	12	3	493	12	3	493	12	3
11	Bambang	1695	66	2	1695	66	2	1695	66	2	1695	66	2	1695	66	2
12	Wonoayu	219,562	35,038	1	219,562	35,038	0	219,562	35,038	0	219,562	35,038	0	219,562	35,038	0
13	Sumberputih	492	15	2	492	15	2	492	15	2	492	15	2	492	15	2
Jumlah		8151,062	391,038	39	8151,062	391,038	38	8151,062	391,038	38	8151,062	391,038	38	8151,062	391,038	39

Sumber: Kecamatan Wajak Kabupaten Malang

Tabel 10.8.7. Jumlah Penduduk Meninggal Berdasarkan Umur dan Jenis Kelamin di Kecamatan Wajak Kabupaten Malang Tahun 2020

No	Desa	Tahun 2020												
		Penduduk yang Meninggal Umur 0-11 Tahun		Penduduk yang Meninggal Umur 12-25 Tahun		Penduduk yang Meninggal Umur 26-45 Tahun		Penduduk yang Meninggal Umur 46-65 Tahun		Penduduk yang Meninggal Umur di atas 65 Tahun		Jumlah		
		L	P	L	P	L	P	L	P	L	P			
1	Wajak	0	0	0	0	10	3	13	16	15	31	27	31	58
2	Ngembal	0	0	0	0	2	2	4	12	12	24	14	13	27
3	Sukoanyar	2	3	5	1	2	3	4	8	15	23	17	24	41
4	Kidangbang	0	0	0	0	1	0	1	32	35	67	33	35	68
5	Sukolilo	0	0	0	0	1	0	1	15	20	35	23	12	35
6	Blayu	1	1	2	1	2	1	3	7	5	12	27	22	49
7	Patokpici	0	0	0	0	1	0	1	9	7	16	14	19	33
8	Codo	0	1	1	0	3	0	3	16	17	33	12	19	31
9	Dadapan	0	0	0	2	1	2	3	10	11	21	14	23	37
10	Bringin	0	0	0	0	0	1	1	12	14	26	13	18	31
11	Bambang	0	0	0	2	2	2	4	4	5	9	6	8	14
12	Wonoayu	0	0	0	0	1	0	1	6	1	7	3	3	6
13	Sumberputih	0	0	0	0	1	0	1	8	12	20	5	8	13
JUMLAH		3	5	8	4	26	14	40	155	169	324	208	235	443

Sumber: Kecamatan Wajak Kabupaten Malang

10.9. KECAMATAN TUREN

Luas Wilayah: 7.845.689 km²

Tabel 10.9.1. Prestasi yang Diraih Kecamatan Turen Kabupaten Malang Tahun 2017-2020

No.	Jenis Prestasi	Tahun			
		2017	2018	2019	2020
1	Prestasi bidang olahraga	0	0	0	0
2	Prestasi bidang Pendidikan				
	TK	0	0	0	0
	SD/MI	2	1	1	0
	SMP/MTs	0	0	0	0
	SMA/SMK/MA	0	0	0	0
	Perguruan Tinggi	0	0	0	2
3	Prestasi di Bidang Kesenian	0	0	0	0
4	Prestasi bidang kebersihan	0	0	1	0
Jumlah		2	1	2	2

Sumber : Kecamatan Turen Kabupaten Malang

Tabel 10.9.2. Jumlah Tempat Wisata Lokal Menurut Jenis Wisata di Kecamatan Turen Kabupaten Malang Tahun 2018-2020

No.	Jenis Wisata	Tahun		
		2018	2019	2020
1	Obyek Wisata Alam	1	1	2
2	Obyek Wisata Buatan	2	2	3
3	Obyek Wisata Edukasi	0	0	1
4	Obyek Wisata Budaya	1	1	1
Jumlah		4	4	7

Sumber : Kecamatan Turen Kabupaten Malang

Tabel 10.9.3. Jumlah Penduduk Berdasarkan Agama di Kecamatan Turen Kabupaten Malang Tahun 2017-2020

No.	Agama	Tahun			
		2017	2018	2019	2020
1	Islam	122404	122410	122404	122.404
2	Kristen Protestan	1795	1790	1795	1.795
3	Kristen Katolik	717	719	717	717
4	Hindu	0	0	0	
5	Buddha	4	5	4	8
6	Kepercayaan Lain	2	2	2	2
Jumlah		124.922	124.926	124.922	124.926

Sumber : Kecamatan Turen Kabupaten Malang

Tabel 10.9.4. Jumlah Pelayanan Pemerintahan di Kecamatan Turen Kabupaten Malang Tahun 2017-2020

No.	Jenis Layanan	Jumlah			
		2017	2018	2019	2020
1	Surat Permohonan Kartu Tanda Penduduk (KTP)	2964	1298	2242	7467
2	Surat Permohonan Kartu Keluarga (KK)	1215	1039	2312	1380
3	Terselesaikannya Surat Ijin Mendirikan Bangunan (IMB)	46	29	22	2
4	Terselesaikannya Surat Ijin Keramaian	4	0	3	0
5	Terselesaikannya Surat Ijin penerbitan izin sekolah swasta	0	0	0	0
6	Terselesaikannya Surat rekomendasi Ijin usaha peternakan di bawah 5000 ekor	0	0	0	0
7	Terselesaikannya Surat rekomendasi Ijin lokasi terhadap calon lokasi tempat pembuangan akhir sampah	0	0	0	0
8	Terselesaikannya Surat rekomendasi Ijin lokasi kegiatan pengembangan pertanian, peternakan dan perikanan	0	0	0	0
9	Terselesaikannya Surat rekomendasi Ijin pemanfaatan lahan berdasarkan tata ruang wilayah dan tata guna lahan	0	0	0	0
10	Terselesaikannya Surat rekomendasi Ijin usaha mikro dan kecil	1	24	2	1
11	Terselesaikannya Surat rekomendasi Ijin pemotongan hewan untuk hari tertentu	0	0	0	0
12	Terselesaikannya Surat rekomendasi Ijin perkemahan	0	0	0	0
Jumlah		4.230	2.390	4.581	8.850

Sumber : Kecamatan Turen Kabupaten Malang

Tabel 10.9.5. Jumlah Pembinaan ke Masyarakat di Kecamatan Turen Tahun 2017-2020

No.	Jenis Pembinaan	Jumlah			
		2017	2018	2019	2020
1	Pembinaan Perangkat Desa	15	15	15	15
2	Sosialisasi Pajak Bumi dan Bangunan	1	1	1	1
3	Sosialisasi Administrasi Kependudukan	1	1	1	1
4	Pembinaan Lingkungan Hidup	1	1	1	1
5	Pembinaan Keamanan dan Ketertiban Lingkungan	1	1	1	1
Jumlah		19	19	19	19

Sumber : Kecamatan Turen Kabupaten Malang

Tabel 10.9.6 Profil Desa Kecamatan Turen Tahun 2019-2020

No Desa / Kelurahan	2019			2020		
	Lahan Produktif / Ha	Lahan Tidak Produktif / Ha	Sumber air / mata air	Lahan Produktif / Ha	Lahan Tidak Produktif / Ha	Sumber air / mata air
1 Talok	418	0	0	418	0	0
2 Pagedangan	680	0	0	680	0	0
3 Gedogwetan	445	0	0	445	0	0
4 Gedogkulon	173	0	0	173	0	0
5 Tawangrejeni	443	0	0	443	0	0
6 Kemulan	411	0	0	411	0	0
7 Sawahan	518	0	0	518	0	0
8 Undaan	205	0	0	205	0	0
9 Tanggung	291	0	0	291	0	0
10 Jeru	312	0	0	312	0	0
11 Talangsuko	480	0	0	480	0	0
12 Tumpukrenteng	322	0	0	322	0	0
13 Kedok	326	0	0	326	0	0
14 Sananrejo	459	0	0	459	0	0
15 Sanankerto	377	0	0	377	0	0
16 Kelurahan Turen	382	0	0	382	0	0
17 Kelurahan Sedayu	185	0	0	185	0	0
Jumlah	6.427	0	0	6.427	0	0

Sumber: Kecamatan Turen Kabupaten Malang

Tabel 10.9.7. Jumlah Penduduk Meninggal Berdasarkan Umur dan Jenis Kelamin di Kecamatan Turen Kabupaten Malang Tahun 2020

No	Desa / Kelurahan	Tahun 2020																	
		Penduduk yang Meninggal Umur 0-11 Tahun			Penduduk yang Meninggal Umur 12-25 Tahun			Penduduk yang Meninggal Umur 26-45 Tahun			Penduduk yang Meninggal Umur 46-65 Tahun			Penduduk yang Meninggal Umur di atas 65 Tahun					
		L	P	Jumlah	L	P	Jumlah	L	P	Jumlah	L	P	Jumlah	L	P	Jumlah	L	P	Jumlah
1	Talok	1	1	2	0	0	0	2	2	4	40	11	51	60	35	95			
2	Pagedangan	1	1	2	5	6	11	10	15	25	20	17	37	13	16	29			
3	Gedogwetan	4	4	8	1	1	2	5	6	11	24	25	49	25	33	58			
4	Gedogkulon	0	0	0	0	1	1	2	0	2	2	2	4	5	2	7			
5	Tawangrejeni	1	0	1	0	0	0	2	0	2	6	4	10	8	11	19			
6	Kemulan	0	0	0	3	5	8	3	8	11	10	7	17	5	8	13			
7	Sawahah	1	0	1	0	0	0	3	0	3	12	14	26	15	24	39			
8	Undaan	1	0	1	0	0	0	0	11	11	10	23	33	13	24	37			
9	Tanggung	1	0	1	0	0	0	4	4	8	17	20	37	18	19	37			
10	Jeru	2	0	2	2	0	2	2	1	3	12	11	23	29	26	55			
11	Talangsuko	1	3	4	2	2	4	3	8	11	18	19	37	6	9	15			
12	Tumpukrenteng	0	0	0	0	0	0	0	0	0	13	5	18	18	11	29			
13	Kedok	0	1	1	0	1	1	0	1	1	19	26	45	11	11	22			
14	Sananrejo	2	0	2	1	1	2	4	2	6	9	9	18	13	22	35			
15	Sanankerto	2	1	3	0	0	0	2	1	3	9	3	12	8	17	25			
16	Kelurahan Turen	0	0	0	0	2	2	1	0	1	23	15	38	13	9	22			
17	Kelurahan Sedayu	0	0	0	0	0	0	0	0	0	5	7	12	12	4	16			
JUMLAH		17	11	28	14	19	33	43	59	102	249	218	467	272	281	553			

Sumber: Kecamatan Turen Kabupaten Malang

10.10. KECAMATAN GONDANGLEGILuas Wilayah: 60.584.440 M²**Tabel 10.10.1. Prestasi yang Diraih Kecamatan Gondanglegi Kabupaten Malang Tahun 2016-2020**

No.	Jenis Prestasi	Tahun				
		2016	2017	2018	2019	2020
1	Prestasi bidang Olahraga	1	2	3	3	3
2	Prestasi bidang Pendidikan					
	TK	0	0	0	0	0
	SD/MI	1	2	4	5	5
	SMP/MTs	2	2	1	4	4
	SMA/SMK/MA	15	17	18	25	25
	Perguruan Tinggi	0	0	0	0	0
3	Prestasi di bidang Kesenian	1	1	1	1	1
4	Prestasi bidang Kebersihan	1	1	1	0	0
Jumlah		21	25	28	38	38

Sumber : Kecamatan Gondanglegi Kabupaten Malang

Tabel 10.10.2. Jumlah Tempat Wisata Lokal Menurut Jenis Wisata di Kecamatan Gondanglegi Kabupaten Malang Tahun 2018-2020

No.	Jenis wisata	Jumlah		
		2018	2019	2020
1	Obyek wisata alam	1	1	1
2	Obyek wisata buatan	1	2	2
3	Obyek wisata edukasi	1	0	0
4	Obyek wisata budaya	0	0	0
Jumlah		3	3	3

Sumber : Kecamatan Gondanglegi Kabupaten Malang

Tabel 10.10.3. Jumlah Penduduk Berdasarkan Agama di Kecamatan Gondanglegi Kabupaten Malang Tahun 2016-2020

No.	Agama	Tahun				
		2016	2017	2018	2019	2020
1	Islam	99.970	99.975	99.975	10.209	10,209
2	Kristen Protestan	15	15	15	61	61
3	Kristen Katolik	200	202	202	196	196
4	Hindu	0	0	0	0	0
5	Budha	0	0	0	0	0
6	Konghucu	0	0	0	0	0
Jumlah		314.970	316.975	316.975	267.209	267.209

Sumber : Kecamatan Gondanglegi Kabupaten Malang

Tabel 10.10.4 Jumlah Layanan Pemerintahan Pada Kecamatan Gondanglegi Kabupaten Malang Tahun 2017-2020

No.	Jenis Layanan	2017	2018	2019	2020
1	Surat Permohonan Kartu Tanda Penduduk (KTP)	2050	2025	1035	2388
2	Surat Permohonan Kartu Keluarga (KK)	2313	1540	1401	935
3	Terselesaikannya Surat Ijin Mendirikan Bangunan (IMB)	8	29	17	7
4	Terselesaikannya Surat Ijin Keramaian	2	1	4	0
5	Terselesaikannya Surat Ijin penerbitan izin sekolah swasta	3	2	1	0
6	Terselesaikannya Surat rekomendasi Ijin usaha peternakan di bawah 5000 ekor	0	0	0	0
7	Terselesaikannya Surat rekomendasi Ijin lokasi terhadap calon lokasi tempat pembuangan akhir sampah	0	0	0	0
8	Terselesaikannya Surat rekomendasi Ijin lokasi kegiatan pengembangan pertanian, peternakan dan perikanan	0	0	0	0
9	Terselesaikannya Surat rekomendasi Ijin pemanfaatan lahan berdasarkan tata ruang wilayah dan tata guna lahan	0	0	0	0
10	Terselesaikannya Surat rekomendasi Ijin usaha mikro dan kecil	4	22	18	24
11	Terselesaikannya Surat rekomendasi Ijin pemotongan hewan untuk hari tertentu	0	0	0	0
12	Terselesaikannya Surat rekomendasi Ijin perkemahan	0	0	0	0
Jumlah		4380	3619	2476	3354

Sumber : Kecamatan Gondanglegi Kabupaten Malang

Tabel 10.10.5 Jumlah Pembinaan ke Masyarakat Kecamatan Gondanglegi Kabupaten Malang Tahun 2017-2020

No.	Jenis Pembinaan	2017	2018	2019	2020
1	Pembinaan Bidang Ekonomi	3	4	12	12
2	Pembinaan Bidang Ketertiban dan Keamanan	4	5	4	4
3	Pembinaan Bidang Kesehatan	4	5	12	12
4	Pembinaan Bidang Lingkungan Hidup	3	4	6	6
5	Pembinaan Bidang Hukum	2	3	2	2
Jumlah		16	21	36	36

Sumber : Kecamatan Gondanglegi Kabupaten Malang

Tabel 10.10.6. Profil Desa Pemerintahan Kecamatan Gondanglegi Kabupaten Malang Tahun 2017-2020

No.	Nama Desa	Lahan Produktif / Ha			Lahan Tidak Produktif / Ha			Sumber air / mata air					
		2017	2018	2019	2020	2017	2018	2019	2020	2017	2018	2019	2020
1	Gondanglegi Kulon	450	448	444	440	0	0	0	39	0	0	0	0
2	Gondanglegi Wetan	256	256	256	253	15	15	15	142,4	0	0	3	3
3	Putat Kidul	158	158	158	158	0	0	0	158	0	0	0	0
4	Sepanjang	610	610	610	391	0	0	0	574	1	1	1	1
5	Putat Lor	443	443	443	288	0	0	0	138	0	0	0	0
6	Urek - Urek	500	500	500	200	0	0	0	149	1	1	1	1
7	Ketawang	364	364	364	133	5	5	5	133	0	0	0	0
8	Putukrejo	150	150	150	361	0	0	0	34,5	2	2	2	2
9	Sumberjaya	120	120	120	126	0	0	0	22,6	1	1	1	1
10	Bulupitu	180	180	180	180	0	0	0	49,5	1	1	1	1
11	Ganjaran	374	374	374	400	8	8	8	185,3	0	0	0	0
12	Panggungrejo	140	140	140	109	5	5	5	31,1	0	0	0	0
13	Sukorejo	196	0	196	125	0	0	0	34,9	20	20	20	20
14	Sukosari	233	233	233	187	2	2	2	31,7	0	0	0	0
Jumlah		4174	3976	4168	3351	35	35	35	1723	26	26	29	29

Sumber: Kecamatan Gondanglegi Kabupaten Malang

Tabel 10.10.7. Jumlah Penduduk Meninggal Berdasarkan Umur dan Jenis Kelamin di Kecamatan Gondanglegi Kabupaten Malang Tahun 2020

No	Desa	Tahun 2020														
		Penduduk yang Meninggal Umur 0-11 Tahun		Penduduk yang Meninggal Umur 12-25 Tahun		Penduduk yang Meninggal Umur 26-45 Tahun		Penduduk yang Meninggal Umur 46-65 Tahun		Penduduk yang Meninggal Umur di atas 65 Tahun						
		L	P	Jumlah	L	P	Jumlah	L	P	Jumlah	L	P	Jumlah	L	P	Jumlah
1	Gondanglegi Kulon	0	0	0	2	1	3	5	5	10	13	20	33	14	19	33
2	Gondanglegi Wetan	0	0	0	0	0	0	5	5	10	30	18	48	20	22	42
3	Putat Kidul	0	0	0	0	1	1	1	0	1	13	8	21	7	6	13
4	Sepanjang	0	0	0	0	1	1	2	2	4	20	13	33	16	15	31
5	Putat Lor	1	1	2	1	0	1	3	6	9	11	11	22	13	13	26
6	Urek - Urek	0	0	0	1	1	2	4	2	6	5	6	11	4	17	21
7	Ketawang	0	0	0	0	0	0	2	1	3	2	3	5	10	9	19
8	Putukrejo	0	0	0	0	0	0	0	0	0	6		6	7	3	10
9	Sumberjaya	0	0	0	0	0	0	1	0	1	2	6	8	1	5	6
10	Bulupitu	1	1	2	0	0	0	1	0	1	2	7	9	7	6	13
11	Ganjaran	2	0	2	0	1	1	4	4	8	2	9	11	3	10	13
12	Panggungrejo	0	1	1	0	0	0	0	1	1	4	4	8	2	2	4
13	Sukorejo	0	0	0	0	0	0	0	1	1	7	10	17	4	5	9
14	Sukosari	0	0	0	0	0	0	1	1	2	3	4	7	7	7	14
JUMLAH		4	3	7	4	5	9	29	28	57	120	119	239	115	139	254

Sumber: Kecamatan Gondanglegi Kabupaten Malang

10.11. KECAMATAN KALIPARELuas Wilayah: 105,39 Km²**Tabel 10.11.1. Prestasi yang Diraih Kecamatan Kalipare Kabupaten Malang Tahun 2017-2020**

No.	Jenis Prestasi	Tahun			
		2017	2018	2019	2020
1	Prestasi bidang olahraga	1	0	0	0
2	Prestasi bidang Pendidikan				
	TK	0	0	0	0
	SD/MI	0	1	0	0
	SMP/MTs	0	0	0	0
	SMA/SMK/MA	0	0	0	0
	Perguruan Tinggi	0	0	0	0
3	Prestasi di Bidang Kesenian	0	0	0	0
4	Prestasi bidang kebersihan	0	0	0	0
5	Prestasi bidang kamtibmas	0	0	1	1
6	Prestasi Bidang Lingkungan Hidup	0	0	1	0
Jumlah		1	1	2	1

Sumber : Kecamatan Kalipare Kabupaten Malang

Tabel 10.11.2. Jumlah Tempat Wisata Lokal Menurut Jenis Wisata di Kecamatan Kalipare Kabupaten Malang Tahun 2018-2020

No.	Jenis Wisata	Jumlah		
		2018	2019	2020
1	Obyek Wisata Alam	2	1	1
2	Obyek Wisata Buatan	0	1	1
3	Obyek Wisata Edukasi	0	0	0
4	Obyek Wisata Budaya	0	0	0
Jumlah		2	2	2

Sumber : Kecamatan Kalipare Kabupaten Malang

Tabel 10.11.3. Jumlah Penduduk Berdasarkan Agama di Kecamatan Kalipare Kabupaten Malang Tahun 2017-2020

No.	Agama	Tahun			
		2017	2018	2019	2020
1	Islam	66.412	0	74.499	66.100
2	Kristen Protestan	101	0	676	575
3	Kristen Katolik	317	0	1.409	1.205
4	Hindu	71	0	445	386
5	Buddha	0	0	0	0
6	Konghucu	0	0	0	0
Jumlah		66.901	0	77.029	68.266

Sumber : Kecamatan Kalipare Kabupaten Malang

Tabel 10.11.4. Jenis Pelayanan Pemerintahan Kecamatan Kalipare Kabupaten Malang Tahun 2018- 2020

No.	Jenis Layanan	2018	2019	2020
1	Surat Permohonan Kartu Tanda Penduduk (KTP)	4.964	1.326	1.158
2	Surat Permohonan Kartu Keluarga (KK)	1.544	1.280	1.158
3	Terselesaikannya Surat Ijin Mendirikan Bangunan (IMB)	0	0	3
4	Terselesaikannya Surat Ijin Keramaian	184	306	0
5	Terselesaikannya Surat Ijin penerbitan izin sekolah swasta	0	0	0
6	Terselesaikannya Surat rekomendasi Ijin usaha peternakan di bawah 5000 ekor	0	0	0
7	Terselesaikannya Surat rekomendasi Ijin lokasi terhadap calon lokasi tempat pembuangan akhir sampah	0	1	0
8	Terselesaikannya Surat rekomendasi Ijin lokasi kegiatan pengembangan pertanian, peternakan dan perikanan	0	0	0
9	Terselesaikannya Surat rekomendasi Ijin pemanfaatan lahan berdasarkan tata ruang wilayah dan tata guna lahan	0	0	0
10	Terselesaikannya Surat rekomendasi Ijin usaha mikro dan kecil	38	41	0
11	Terselesaikannya Surat rekomendasi Ijin pemotongan hewan untuk hari tertentu	0	0	0
12	Terselesaikannya Surat rekomendasi Ijin perkemahan	0	0	0
Jumlah		6.730	2.954	2.319

Sumber : Kecamatan Kalipare Kabupaten Malang

Tabel 10.11.5. Jenis Pembinaan Pemerintahan Kecamatan Kalipare Kabupaten Malang Tahun 2017- 2020

No.	Jenis Pembinaan	2017	2018	2019	2020
1	Pembinaan Bidang Trantibmas	0	0	27	27
2	Pembinaan Bidang Pemerintahan	0	0	44	45
3	Pembinaan Bidang Kessos	0	0	48	63
4	Pembinaan Bidang Ekonomi Pembangunan	0	0	92	36
5	Pembinaan Bidang Pelayanan Publik	0	0	12	9
Jumlah		0	0	223	180

Sumber : Kecamatan Kalipare Kabupaten Malang

Tabel 10.11.6. Profil Desa Pemerintahan Kecamatan Kalipare Kabupaten Malang Tahun 2017-2020

No	Nama Desa	2017				2018				2019				2020		
		Lahan Produktif / Ha	Lahan Tidak Produktif / Ha	Sumber air / mata air	Lahan Tidak Produktif / Ha	Lahan Produktif / Ha	Lahan Tidak Produktif / Ha	Sumber air / mata air	Lahan Tidak Produktif / Ha	Lahan Produktif / Ha	Lahan Tidak Produktif / Ha	Sumber air / mata air	Lahan Tidak Produktif / Ha	Lahan Produktif / Ha	Sumber air / mata air	
1	Putukrejo	761,08	4,3	28	761,08	761,08	28	761,08	4,3	28	761,08	4,3	28	762,58	2,80	28
2	Kalipare	986	1,05	15	986	0	15	986	1,05	15	986	1,05	15	2.084,47	1,05	15
3	Sumberpetung	1,35	0	8	1,35	1	8	1,35	0	8	1,35	0	8	1.350,00	-	8
4	Sukowilangun	993	1	3	993	0	3	993	0	3	993	0	3	994,00	-	3
5	Tumpakrejo	1,661	0	21	1,661	2,5	21	1,661	0	21	1,661	0	21	1.440,95	220,05	21
6	Arjosari	1,49	2,5	7	1,49	0	7	1,49	2,5	7	1,49	2,5	7	1.488,20	2,50	7
7	Kalirejo	1,156	5	0	1,156	5	0	1,156	5	0	1,156	5	0	821,26	5,00	0
8	Arjowilangun	13,306	19	17	13,306	14	17	13,306	19	17	13,306	19	17	13.544,24	19,00	17
9	Kaliasri	842,33	1	3	842,33	1	3	842,33	1	3	842,33	1	3	824,33	1,00	3
Jumlah		3.601.373	33,85	102	3.601.373	27,82	102	3.601.373	33,85	102	3.601.373	33,85	102	23.310,03	251,40	102

Sumber: Kecamatan Kalipare Kabupaten Malang

10.12. KECAMATAN SUMBERPUCUNGLuas Wilayah: 35,555 km²**Tabel 10.12.1. Prestasi yang Diraih Kecamatan Sumberpucung Kabupaten Malang Tahun 2016-2020**

No.	Jenis Prestasi	Tahun				
		2016	2017	2018	2019	2020
1	Prestasi bidang olahraga	21	16	17	2	0
2	Prestasi bidang Pendidikan	7	17	9	0	0
	TK	0	0	0	0	0
	SD/MI	0	0	0	0	0
	SMP/MTs	1	0	0	10	0
	SMA/SMK/MA	1	0	0	0	1
	Perguruan Tinggi	0	0	0	0	0
3	Prestasi di Bidang Kesenian	7	2	11	5	0
4	Prestasi bidang kebersihan	1	0	2	1	0
Jumlah		38	35	39	18	1

Sumber : Kecamatan Sumberpucung Kabupaten Malang

Tabel 10.12.2. Jumlah Tempat Wisata Lokal Menurut Jenis Wisata di Kecamatan Sumberpucung Kabupaten Malang Tahun 2018-2020

No.	Jenis Wisata	Jumlah		
		2018	2019	2020
1	Obyek Wisata Alam	12	12	7
2	Obyek Wisata Buatan	3	3	3
3	Obyek Wisata Edukasi	4	4	1
4	Obyek Wisata Budaya	4	4	1
Jumlah		23	23	12

Sumber : Kecamatan Sumberpucung Kabupaten Malang

Tabel 10.12.3. Jumlah Penduduk Berdasarkan Agama di Kecamatan Sumberpucung Kabupaten Malang Tahun 2017-2020

No.	Agama	Tahun			
		2017	2018	2019	2020
1	Islam	55.914	55.914	56.321	64.107
2	Kristen Protestan	1.758	1.788	1.801	1.065
3	Kristen Katolik	1.788	1.827	1.789	351
4	Hindu	69	98	89	16
5	Buddha	839	939	879	76
6	Kepercayaan Lain	0	0	0	6
Jumlah		60.368	60.566	60.879	65.621

Sumber : Kecamatan Sumberpucung Kabupaten Malang

Tabel 10.12.4. Jenis Pelayanan Pemerintahan Kecamatan Sumberpucung Kabupaten Malang Tahun 2018- 2020

No.	Jenis Layanan	2018	2019	2020
1	Surat Permohonan Kartu Tanda Penduduk (KTP)	1.096	1.179	1.846
2	Surat Permohonan Kartu Keluarga (KK)	1.727	1.309	1.003
3	Terselesaikannya Surat Ijin Mendirikan Bangunan (IMB)	1	7	1
4	Terselesaikannya Surat Ijin Keramaian	25	20	7
5	Terselesaikannya Surat Ijin penerbitan izin sekolah swasta	0	0	0
6	Terselesaikannya Surat rekomendasi Ijin usaha peternakan di bawah 5000 ekor	0	1	3
7	Terselesaikannya Surat rekomendasi Ijin lokasi terhadap calon lokasi tempat pembuangan akhir sampah	0	0	0
8	Terselesaikannya Surat rekomendasi Ijin lokasi kegiatan pengembangan pertanian, peternakan dan perikanan	0	0	0
9	Terselesaikannya Surat rekomendasi Ijin pemanfaatan lahan berdasarkan tata ruang wilayah dan tata guna lahan	1	1	0
10	Terselesaikannya Surat rekomendasi Ijin usaha mikro dan kecil	63	89	42
11	Terselesaikannya Surat rekomendasi Ijin pemotongan hewan untuk hari tertentu	0	0	0
12	Terselesaikannya Surat rekomendasi Ijin perkemahan	0	0	0
Jumlah		2.913	2.606	2.902

Sumber : Kecamatan Sumberpucung Kabupaten Malang

Tabel 10.12.5. Jenis Pembinaan Pemerintahan Kecamatan Sumberpucung Kabupaten Malang Tahun 2017- 2020

No.	Jenis Pembinaan	2017	2018	2019	2020
1	Pembinaan perangkat desa	14	14	14	12
2	Pembinaan bidang administrasi profil desa	7	7	7	2
3	Pembinaan monitoring dan evaluasi kelompok-kelompok masyarakat untuk menumbuhkan kreatifitas dan inovasi pada masing-masing bidang yang ada di 7 Desa	7	7	7	14
4	Pembinaan Linmas	14	14	14	7
5	Pembinaan Penyusunan Laporan Penyelenggaraan Pemerintahan Desa (LPPD)	7	7	7	7
6	Pembinaan Pelaksanaan Musyawarah Desa	7	7	7	21
7	Pembinaan validasi data Lembaga Kemasyarakatan Desa (LKD)	7	7	7	7
8	Pembinaan pelaksanaan dan evaluasi pembangunan di desa yang terealisasi dari Alokasi Dana Desa (ADD) dan Desa Dana (DD)	7	7	7	14
Jumlah		70	70	70	84

Sumber : Kecamatan Sumberpucung Kabupaten Malang

Tabel 10.12.6. Profil Desa Kecamatan Sumberpucung di Kabupaten Malang Tahun 2017-2020

No	Nama Desa	2017				2018				2019				2020		
		Lahan Produktif / Ha	Lahan Tidak Produktif / Ha	Sumber air / mata air	Lahan Produktif / Ha	Lahan Tidak Produktif / Ha	Sumber air / mata air	Lahan Produktif / Ha	Lahan Tidak Produktif / Ha	Sumber air / mata air	Lahan Produktif / Ha	Lahan Tidak Produktif / Ha	Sumber air / mata air	Lahan Produktif / Ha	Lahan Tidak Produktif / Ha	Sumber air / mata air
1	Jatiguwi	463	0	17	463	0	17	463	0	17	463	0	17	463	0	17
2	Karangkates	716	0	5	716	0	5	716	0	5	716	0	5	716	0	5
3	Ngebruk	419	0	0	419	0	0	419	0	0	419	0	0	419	0	0
4	Sambigede	180	0	4	180	0	4	180	0	4	180	0	4	180	0	4
5	Senggreng	585	0	2	585	0	2	585	0	2	585	0	2	585	0	2
6	Sumberpucung	339	0	17	339	0	17	339	0	17	339	0	17	339	0	17
7	Ternyang	479	0	10	479	0	10	479	0	10	479	0	10	479	0	10
Jumlah		3181	0	55	3181	0	55	3181	0	55	3181	0	55	3181	0	55

Sumber: Kecamatan Sumberpucung Kabupaten Malang

Tabel 10.12.7. Jumlah Penduduk Meninggal Berdasarkan Umur dan Jenis Kelamin di Kecamatan Sumberpucung Kabupaten Malang Tahun 2020

No	Desa	Tahun 2020																	
		Penduduk yang Meninggal Umur 0-11 Tahun			Penduduk yang Meninggal Umur 12-25 Tahun			Penduduk yang Meninggal Umur 26-45 Tahun			Penduduk yang Meninggal Umur 46-65 Tahun			Penduduk yang Meninggal Umur di atas 65 Tahun					
		L	P	Jumlah	L	P	Jumlah	L	P	Jumlah	L	P	Jumlah	L	P	Jumlah	L	P	Jumlah
1	Jatiguwi	5	4	9	5	4	9	9	8	17	11	11	22	11	11	22	11	11	22
2	Karangkates	5	5	10	5	5	10	10	10	20	14	14	28	14	14	28	14	14	28
3	Ngebruk	5	4	9	5	4	9	10	8	18	16	13	29	16	14	30	16	14	30
4	Sambigede	4	4	8	4	4	8	8	8	16	10	10	20	10	10	20	10	10	20
5	Senggreng	2	2	4	2	2	4	5	4	9	5	5	10	7	6	13	7	6	13
6	Sumberpucung	2	2	4	2	2	4	4	4	8	6	6	12	7	7	14	7	7	14
7	Ternyang	3	4	7	3	4	7	6	8	14	10	11	21	11	11	22	11	11	22
JUMLAH		26	25	51	26	25	51	52	50	102	72	70	142	76	73	149	76	73	149

Sumber: Kecamatan Sumberpucung Kabupaten Malang

10.13. KECAMATAN KEPANJENLuas Wilayah: 44,68 km²**Tabel 10.13.1. Prestasi yang Diraih Kecamatan Kepanjen Kabupaten Malang Tahun 2016-2020**

No.	Jenis Prestasi	Tahun				
		2016	2017	2018	2019	2020
1	Prestasi bidang olahraga	4	5	3	4	4
2	Prestasi bidang Pendidikan					
	TK	0	0	0	1	1
	SD/MI	1	2	5	4	0
	SMP/MTs	0	0	1	3	2
	SMA/SMK/MA	0	2	2	2	2
	Perguruan Tinggi	0	0	0	0	0
3	Prestasi di Bidang Kesenian	1	1	1	2	0
4	Prestasi bidang kebersihan	1	4	1	2	1
Jumlah		7	14	13	18	10

Sumber : Kecamatan Kepanjen Kabupaten Malang

Tabel 10.13.2. Jumlah Tempat Wisata Lokal Menurut Jenis Wisata di Kecamatan Kepanjen Kabupaten Malang Tahun 2018-2020

No.	Jenis Wisata	Jumlah		
		2018	2019	2020
1	Obyek Wisata Alam	0	1	1
2	Obyek Wisata Buatan	1	1	5
3	Obyek Wisata Edukasi	2	2	2
4	Obyek Wisata Budaya	0	0	0
Jumlah		3	4	8

Sumber : Kecamatan Kepanjen Kabupaten Malang

Tabel 10.13.3. Jumlah Penduduk Berdasarkan Agama di Kecamatan Kepanjen Kabupaten Malang Tahun 2017-2020

No.	Agama	Tahun			
		2017	2018	2019	2020
1	Islam	107.891	109.551	109.701	110.037
2	Kristen Protestan	1.667	1.663	1.672	1.672
3	Kristen Katolik	924	914	916	917
4	Hindu	254	262	256	258
5	Buddha	8	10	10	10
6	Kepercayaan Lain	0	0	0	0
Jumlah		110.744	112.400	112.555	112.894

Sumber : Kecamatan Sumberpucung Kabupaten Malang

Tabel 10.13.4. Jumlah Pelayanan Pemerintahan Kecamatan Kepanjen Kabupaten Malang Tahun 2017-2020

No.	Jenis Layanan	2017	2018	2019	2020
1	Surat Permohonan Kartu Tanda Penduduk (KTP)	91	1.450	1.425	1.482
2	Surat Permohonan Kartu Keluarga (KK)	4.613	804	542	1.254
3	Terselesaikannya Surat Ijin Mendirikan Bangunan (IMB)	11	22	10	2
4	Terselesaikannya Surat Ijin Keramaian	21	17	78	23
5	Terselesaikannya Surat Ijin penerbitan izin sekolah swasta	0	0	0	0
6	Terselesaikannya Surat rekomendasi Ijin usaha peternakan di bawah 5000 ekor	0	0	1	0
7	Terselesaikannya Surat rekomendasi Ijin lokasi terhadap calon lokasi tempat pembuangan akhir sampah	0	0	0	0
8	Terselesaikannya Surat rekomendasi Ijin lokasi kegiatan pengembangan pertanian, peternakan dan perikanan	0	0	0	0
9	Terselesaikannya Surat rekomendasi Ijin pemanfaatan lahan berdasarkan tata ruang wilayah dan tata guna lahan	0	0	0	0
10	Terselesaikannya Surat rekomendasi Ijin usaha mikro dan kecil	33	60	77	20
11	Terselesaikannya Surat rekomendasi Ijin pemotongan hewan untuk hari tertentu	0	0	0	0
12	Terselesaikannya Surat rekomendasi Ijin perkemahan	0	0	0	0
Jumlah		4.769	2.353	2.133	2.781

Sumber : Kecamatan Kepanjen Kabupaten Malang

Tabel 10.13.5. Jumlah Pembinaan ke Masyarakat Kecamatan Kepanjen Kabupaten Malang Tahun 2017-2020

No.	Jenis Pembinaan	2017	2018	2019	2020
1	Pembinaan Kepala Desa	15	15	15	15
2	Pembinaan Perangkat Desa	21	21	21	21
3	Pelatihan PKK	15	15	15	14
4	Pelatihan Kader Posyandu	9	9	9	8
5	Pelatihan Rt Rw	15	15	14	14
6	Pembinaan Karang Taruna	15	14	15	14
7	Pembinaan Organisasi Kemasyarakatan	12	12	13	12
8	Penyuluhan Narkoba	1	1	2	3
9	Edukasi Kesehatan oleh Tenaga Medis	2	5	6	4
10	Penyuluhan Lalu Lintas oleh Kepolisian	0	1	1	3
Jumlah		105	108	111	108

Sumber : Kecamatan Kepanjen Kabupaten Malang

Tabel 10.13.6 Luas Lahan yang dimanfaatkan dan Sumber Air di Kecamatan Kepanjen

No	Desa / Kelurahan	2018				2019				2020			
		Lahan Produktif (Ha)	Lahan Tidak Produktif (Ha)	Sumber air / mata air	Lahan Produktif (Ha)	Lahan Tidak Produktif (Ha)	Sumber air / mata air	Lahan Produktif (Ha)	Lahan Tidak Produktif (Ha)	Sumber air / mata air	Lahan Produktif (Ha)	Lahan Tidak Produktif (Ha)	Sumber air / mata air
1	Desa Jatirejoyoso	230	0	1	230	0	1	230	0	1	230	0	1
2	Desa Curungrejo	146	2,25	23	146	2,25	23	325,25	0	23	325,25	0	29
3	Desa Dilem	61	51	20	61	51	20	87	213	20	87	213	53
4	Desa Ngadilangkung	13,3	2,5	4	13,3	3,5	4	141,6	133,27	4	141,6	133,27	1
5	Desa Mojosari	109	0	14	109	0	14	168,5	0	14	168,5	0	16
6	Desa Sukoraharjo	208	183	0	208	183	0	208	183	0	208	183	0
7	Desa Talangagung	213,5	78,5	3	213,5	78,5	3	98	194	3	98	194	5
8	Desa Kedung Pedaringan	126	17	21	126	17	21	100	120	21	100	120	0
9	Desa Mangunrejo	208	187	0	208	187	0	3.385,807	77,480	0	3.385,807	77,480	7
10	Desa Panggungrejo	299,6	317	89	299,6	317	89	221	79	89	221	79	4
11	Desa Kemiri	158,24	49,66	3	158,24	49,66	3	121,16	86,74	3	121,16	86,74	3
12	Desa Tegalsari	217	25	2	217	25	2	132	85	2	132	85	1
13	Desa Sengguh	9,665	3,188	565	9,665	3,188	675	9,665	3,188	675	9,665	3,188	675
14	Desa Jenggolo	203	110	30	203	110	30	203	110	30	203	110	30
15	Kelurahan Ardirejo	5,5	174,7	0	5,5	174,7	0	5,5	174,7	0	5,5	174,7	0
16	Kelurahan Cepokomulyo	44	0	1	44	0	1	39	0	1	39	0	1
17	Kelurahan Kepanjen	59	0	1	59	0	1	59	0	1	59	0	1
18	Kelurahan Penarukan	89,9	78,1	1	89,9	78,1	1	54	24,1	1	54	24,1	89,9
Jumlah		1620,665	1067,888	778	1620,665	1067,888	888	3387720,02	78799,258	888	3387720,02	78799,258	916,9

Sumber : Kecamatan Kepanjen

Tabel 10.13.7 Jumlah Penduduk Meninggal Berdasarkan Umur dan Jenis Kelamin di Kecamatan Kepanjen Tahun 2020

No	Desa	Tahun 2020																	
		Penduduk yang Meninggal Umur 0-11 Tahun			Penduduk yang Meninggal Umur 12-25 Tahun			Penduduk yang Meninggal Umur 26-45 Tahun			Penduduk yang Meninggal Umur 46-65 Tahun			Penduduk yang Meninggal Umur di atas 65 Tahun					
		L	P	Jumlah	L	P	Jumlah	L	P	Jumlah	L	P	Jumlah	L	P	Jumlah			
1	Desa Jatirejoso	0	0	0	0	0	1	0	1	0	1	13	14	27	17	15	32		
2	Desa Curungrejo	0	0	0	1	1	2	2	0	2	0	12	9	21	8	12	20		
3	Desa Dilem	1	0	1	2	0	2	5	2	7	9	9	9	18	12	13	25		
4	Desa Ngadilangkung	2	1	3	0	1	1	4	4	8	17	16	33	19	12	31			
5	Desa Mojosari	0	0	0	1	1	2	2	0	2	12	9	21	8	12	20			
6	Desa Sukoraharjo	0	0	0	0	0	0	3	1	4	2	3	5	4	2	6			
7	Desa Talangagung	0	1	1	0	0	0	2	1	3	24	18	42	14	15	29			
8	Desa Kedung Pedaringan	1	0	1	2	0	2	5	2	7	9	9	18	12	13	25			
9	Desa Mangunrejo	0	0	0	0	0	0	1	2	3	3	3	6	2	1	3			
10	Desa Panggungrejo	1	3	4	1	0	1	1	3	4	11	6	17	31	13	44			
11	Desa Kemiri	1	1	2	0	0	0	0	0	0	7	8	15	7	7	14			
12	Desa Tegalsari	1	0	1	0	0	0	1	0	1	12	7	19	13	14	27			
13	Desa Sengguruh	2	0	2	0	0	0	0	0	0	17	12	29	8	11	19			
14	Desa Jenggolo	0	0	0	0	0	0	4	2	6	6	9	15	14	25	39			
15	Kelurahan Ardirejo	1	0	1	0	0	0	1	1	2	8	11	19	9	15	24			
16	Kelurahan Cepokomulyo	1	0	1	1	0	1	3	4	7	8	9	17	18	24	42			
17	Kelurahan Kepanjen	0	1	1	1	1	2	8	7	15	50	33	83	57	44	101			
18	Kelurahan Penarukan	0	0	0	1	0	0	0	0	0	8	6	14	11	6	17			
Jumlah		11	7	18	10	4	13	43	29	72	228	191	419	264	254	518			

Sumber : Kecamatan Kepanjen

10.14. KECAMATAN BULULAWANG

Luas Wilayah: 2.363 Ha

Tabel 10.14.1. Prestasi yang Diraih Kecamatan Bululawang Kabupaten Malang Tahun 2016-2020

No.	Jenis Prestasi	Tahun				
		2016	2017	2018	2019	2020
1	Prestasi bidang olahraga	0	0	0	0	0
2	Prestasi bidang Pendidikan	0	0	0	0	0
	TK	0	0	0	0	0
	SD/MI	0	1	0	0	2
	SMP/MTs	0	0	0	0	0
	SMA/SMK/MA	0	0	0	0	0
	Perguruan Tinggi	0	0	0	0	0
3	Prestasi di Bidang Kesenian	0	0	1	0	1
4	Prestasi bidang kebersihan	0	0	0	0	0
Jumlah		0	1	1	0	3

Sumber : Kecamatan Bululawang Kabupaten Malang

Tabel 10.14.2. Jumlah Tempat Wisata Lokal Menurut Jenis Wisata di Kecamatan Bululawang Kabupaten Malang Tahun 2018-2020

No.	Jenis Wisata	Jumlah		
		2018	2019	2020
1	Obyek Wisata Alam	1	1	2
2	Obyek Wisata Buatan	2	2	2
3	Obyek Wisata Edukasi	0	0	0
4	Obyek Wisata Budaya	14	14	0
Jumlah		17	17	4

Sumber : Kecamatan Bululawang Kabupaten Malang

Tabel 10.14.3. Jumlah Penduduk Berdasarkan Agama di Kecamatan Bululawang Kabupaten Malang Tahun 2019-2020

No.	Agama	Tahun	
		2019	2020
1	Islam	0	74.826
2	Kristen Protestan	0	581
3	Kristen Katolik	0	80
4	Hindu	0	12
5	Buddha	0	13
6	Konghucu	0	4
Jumlah		0	75.516

Sumber : Kecamatan Bululawang Kabupaten Malang

Tabel 10.14.4. Jumlah Pelayanan Pemerintahan Kecamatan Bululawang Kabupaten Malang Tahun 2017-2020

No.	Jenis Layanan	2017	2018	2019	2020
1	Surat Permohonan Kartu Tanda Penduduk (KTP)	504	1.924	1.308	1.663
2	Surat Permohonan Kartu Keluarga (KK)	1.331	1.798	1.295	1.630
3	Terselesaikannya Surat Ijin Mendirikan Bangunan (IMB)	1	4	20	20
4	Terselesaikannya Surat Ijin Keramaian	10	2	2	1
5	Terselesaikannya Surat Ijin penerbitan izin sekolah swasta	0	0	0	0
6	Terselesaikannya Surat rekomendasi Ijin usaha peternakan di bawah 5000 ekor	0	0	0	0
7	Terselesaikannya Surat rekomendasi Ijin lokasi terhadap calon lokasi tempat pembuangan akhir sampah	0	0	0	0
8	Terselesaikannya Surat rekomendasi Ijin lokasi kegiatan pengembangan pertanian, peternakan dan perikanan	0	0	0	0
9	Terselesaikannya Surat rekomendasi Ijin pemanfaatan lahan berdasarkan tata ruang wilayah dan tata guna lahan	0	0	0	0
10	Terselesaikannya Surat rekomendasi Ijin usaha mikro dan kecil	21	24	14	46
11	Terselesaikannya Surat rekomendasi Ijin pemotongan hewan untuk hari tertentu	0	0	0	0
12	Terselesaikannya Surat rekomendasi Ijin perkemahan	0	0	0	0
Jumlah		1.867	3.752	2.639	3.360

Sumber : Kecamatan Bululawang Kabupaten Malang

Tabel 10.14.5. Jumlah Penduduk Meninggal Berdasarkan Umur dan Jenis Kelamin di Kecamatan Bululawang Kabupaten Malang Tahun 2020

No	Desa	Tahun 2020																
		Penduduk yang Meninggal Umur 0-11 Tahun		Penduduk yang Meninggal Umur 12-25 Tahun		Penduduk yang Meninggal Umur 26-45 Tahun		Penduduk yang Meninggal Umur 46-65 Tahun		Penduduk yang Meninggal Umur di atas 65 Tahun		L	P	Jumlah				
		L	P	L	P	L	P	L	P	L	P							
1	Bakalan	6	2	8	0	0	0	0	4	4	8	8	11	15	26	19	20	39
2	Bululawang	1	0	1	2	1	3	1	6	7	7	34	36	70	70	36	48	84
3	Gading	0	0	0	0	0	0	0	0	0	0	14	8	22	15	6	21	
4	Kasembon	0	2	2	1	0	1	2	1	3	5	5	6	11	11	11	13	24
5	Kasri	0	0	0	0	1	1	1	2	3	3	11	14	25	0	1	1	
6	Krebet	0	2	2	1	0	1	4	6	10	12	18	30	30	20	13	33	
7	Krebet Senggron	0	0	0	0	0	0	1	0	1	0	0	1	1	22	25	47	
8	Kuwolu	1	0	1	0	0	0	4	3	7	9	9	5	14	10	12	22	
9	Lumbangsari	1	0	1	0	0	0	1	4	5	4	4	11	15	7	11	18	
10	Pringu	1	2	3	1	0	1	0	0	0	8	9	17	17	5	12	17	
11	Sempalwadak	0	1	1	0	0	0	2	1	3	7	5	12	12	5	9	14	
12	Sudimoro	1	0	1	2	0	2	1	5	6	9	9	18	18	12	14	26	
13	Sukonolo	2	0	2	0	1	1	0	0	0	3	4	4	4	5	7	8	
14	Wandanpuro	0	0	0	0	0	0	0	0	0	0	5	8	13	7	7	14	
Jumlah		13	9	22	7	3	10	21	32	53	132	146	278	174	198	368		

Sumber: Kecamatan Bululawang Kabupaten Malang

10.15. KECAMATAN TAJINANLuas Wilayah: 40,11 Km²**Tabel 10.15.1. Prestasi yang Diraih Kecamatan Tajinan Kabupaten Malang Tahun 2016-2020**

No.	Jenis Prestasi	Tahun				
		2016	2017	2018	2019	2020
1	Prestasi bidang olahraga	2	2	2	2	0
2	Prestasi bidang Pendidikan	2	2	2	12	0
	TK	0	0	0	31	0
	SD/MI	7	6	7	37	0
	SMP/MTs	1	6	9	13	0
	SMA/SMK/MA	0	0	0	6	0
	Perguruan Tinggi	0	0	0	2	0
3	Prestasi di Bidang Kesenian	0	0	0	0	0
4	Prestasi bidang kebersihan	1	1	1	1	3
Jumlah		13	17	21	104	3

Sumber : Kecamatan Tajinan Kabupaten Malang

Tabel 10.15.2. Jumlah Tempat Wisata Lokal Menurut Jenis Wisata di Kecamatan Tajinan Kabupaten Malang Tahun 2018-2020

No.	Jenis Wisata	Jumlah		
		2018	2019	2020
1	Obyek Wisata Alam	1	1	2
2	Obyek Wisata Buatan	0	1	1
3	Obyek Wisata Edukasi	0	0	0
4	Obyek Wisata Budaya	0	1	1
Jumlah		1	3	4

Sumber : Kecamatan Tajinan Kabupaten Malang

Tabel 10.15.3. Jumlah Penduduk Berdasarkan Agama di Kecamatan Tajinan Kabupaten Malang Tahun 2016-2020

No.	Agama	Tahun				
		2016	2017	2018	2019	2020
1	Islam	53.387	53.387	53.624	53.624	60.296
2	Kristen Protestan	321	321	341	341	285
3	Kristen Katolik	35	35	0	0	62
4	Hindu	0	0	5	5	3
5	Buddha	0	0	1	1	0
6	Kepercayaan Lain	0	0	0	0	0
Jumlah		53.743	53.743	53.971	53.971	60.646

Sumber : Kecamatan Tajinan Kabupaten Malang

Tabel 10.15.4. Jumlah Pelayanan Pemerintahan Kecamatan Tajinan Kabupaten Malang Tahun 2017-2020

No.	Jenis Layanan	2017	2018	2019	2020
1	Surat Permohonan Kartu Tanda Penduduk (KTP)	2.114	1.096	1.342	1.157
2	Surat Permohonan Kartu Keluarga (KK)	1.680	1.727	1.300	1.126
3	Terselesaikannya Surat Ijin Mendirikan Bangunan (IMB)	10	16	16	3
4	Terselesaikannya Surat Ijin Keramaian	35	46	79	17
5	Terselesaikannya Surat Ijin penerbitan izin sekolah swasta	0	0	0	0
6	Terselesaikannya Surat rekomendasi Ijin usaha peternakan di bawah 5000 ekor	0	0	0	0
7	Terselesaikannya Surat rekomendasi Ijin lokasi terhadap calon lokasi tempat pembuangan akhir sampah	0	0	0	0
8	Terselesaikannya Surat rekomendasi Ijin lokasi kegiatan pengembangan pertanian, peternakan dan perikanan	0	0	0	0
9	Terselesaikannya Surat rekomendasi Ijin pemanfaatan lahan berdasarkan tata ruang wilayah dan tata guna lahan	0	0	0	0
10	Terselesaikannya Surat rekomendasi Ijin usaha mikro dan kecil	60	33	13	50
11	Terselesaikannya Surat rekomendasi Ijin pemotongan hewan untuk hari tertentu	0	0	0	0
12	Terselesaikannya Surat rekomendasi Ijin perkemahan	0	0	0	0
Jumlah		3.899	2.918	2.750	2.353

Sumber : Kecamatan Tajinan Kabupaten Malang

Tabel 10.15.5. Jumlah Pembinaan ke Masyarakat Kecamatan Tajinan Kabupaten Malang Tahun 2017-2020

No.	Jenis Pembinaan	2017	2018	2019	2020
1	Koordinasi Kegiatan Pemberdayaan	0	0	2	0
2	Pelatihan Bank Sampah	0	0	1	0
3	Sosialisasi Plat N (Pelayanan Kilat Khusus Adminduk)	0	0	1	0
4	Sosialisasi Jebol Anduk	0	3	0	0
5	Pelatihan Pembuatan Susu Pasteurisasi dan Tahu susu	0	0	1	0
Jumlah		0	3	5	0

Sumber : Kecamatan Tajinan Kabupaten Malang

Tabel 10.15.6. Profil Desa Kecamatan Tajinan di Kabupaten Malang Tahun 2017-2020

No	Nama Desa	2017				2018				2019				2020		
		Lahan Produktif / Ha	Lahan Tidak Produktif / Ha	Sumber air / mata air	Lahan Produktif / Ha	Lahan Tidak Produktif / Ha	Sumber air / mata air	Lahan Produktif / Ha	Lahan Tidak Produktif / Ha	Sumber air / mata air	Lahan Produktif / Ha	Lahan Tidak Produktif / Ha	Sumber air / mata air	Lahan Produktif / Ha	Lahan Tidak Produktif / Ha	Sumber air / mata air
1	Gunungronggo	107,932	34,5	2	107,432	34	2	107,432	34	2	107,432	34	2	107,432	34	2
2	Gunungsari	192,565	34,4	600 m	192,565	34,4	600 m	192,565	34,4	600 m	192,565	34,4	600 m	192,565	34,4	600 m
3	Jambearjo	122	0	1	122	0	1	122	0	1	122	0	1	122	0	1
4	Jatisari	90	5,7	0	90	5,7	0	90	5,7	0	90	5,7	0	90	5,7	0
5	Ngawonggo	12664,5	23250,7	5	12664,5	23250,7	5	12664,5	23250,7	5	12664,5	23250,7	5	12664,5	23250,7	5
6	Pandanmulyo	353	66	1	353	66	3	352	67	3	351	67	3	351	67	3
7	Purwosekar	344,62	0	0	343,62	0	0	342,12	0	0	340,12	0	0	340,12	0	0
8	Randugading	475,85	0	0	475,85	0	0	475,85	0	0	475,85	0	0	475,85	0	0
9	Sumbersuko	285	120	4	285	120	4	285	120	4	283	122	4	283	122	4
10	Tajinan	181,8	0	0	181,8	0	0	181,8	0	0	181,8	0	0	181,8	0	0
11	Tambaksari	216	0	0	216	0	0	216	0	0	216	0	0	216	0	0
12	Tangkilsari	150	7	25	155	25	7	153	74	20	152	74	20	152	74	20
Jumlah		15183,267	23518,3	38	15341,767	23535,8	29	15182,267	23585,8	35	15176,267	23587,8	35	15176,267	23587,8	35

Sumber: Kecamatan Tajinan Kabupaten Malang

Tabel 10.15.7. Jumlah Penduduk Meninggal Berdasarkan Umur dan Jenis Kelamin di Kecamatan Tajinan Kabupaten Malang Tahun 2020

No	Desa	Tahun 2020																	
		Penduduk yang Meninggal Umur 0-11 Tahun		Penduduk yang Meninggal Umur 12-25 Tahun		Penduduk yang Meninggal Umur 26-45 Tahun		Penduduk yang Meninggal Umur 46-65 Tahun		Penduduk yang Meninggal Umur di atas 65 Tahun									
		L	P	Jumlah	L	P	Jumlah	L	P	Jumlah	L	P	Jumlah	L	P	Jumlah			
1	Gunungronggo	0	0	0	0	0	2	0	2	0	0	0	0	0	0	0	1	2	3
2	Gunungsari	0	0	0	0	0	0	0	0	0	0	0	0	0	0	0	1	2	3
3	Jambearjo	0	0	0	0	0	0	1	1	0	0	0	0	0	0	0	0	0	0
4	Jatisari	0	0	0	0	0	1	0	1	3	0	3	1	1	1	2	1	1	2
5	Ngawonggo	0	0	0	0	0	0	0	0	0	0	0	0	0	0	0	3	1	4
6	Pandanmulyo	0	0	0	0	0	0	1	1	2	1	3	2	1	3	2	1	1	3
7	Purwosekar	0	0	0	0	0	0	0	0	0	2	2	1	2	3	3	1	2	3
8	Randugading	0	0	0	0	0	0	0	1	0	1	0	0	0	3	3	0	3	3
9	Sumbersuko	0	0	0	0	0	0	1	1	1	1	2	0	1	1	1	0	1	1
10	Tajinan	0	0	0	0	0	0	0	0	1	1	2	0	1	1	1	0	1	1
11	Tambaksari	0	0	0	0	0	1	1	2	0	0	0	0	0	0	0	0	0	0
12	Tangkilsari	0	0	0	0	0	0	1	1	0	1	0	0	0	0	0	0	0	0
JUMLAH		0	0	0	0	0	4	5	10	7	6	12	9	14	23	0	14	23	

Sumber: Kecamatan Tajinan Kabupaten Malang

10.16. KECAMATAN TUMPANGLuas Wilayah: 69,1542 Km²**Tabel 10.16.1. Prestasi yang Diraih Kecamatan Tumpang Kabupaten Malang Tahun 2016-2020**

No.	Jenis Prestasi	Tahun				
		2016	2017	2018	2019	2020
1	Prestasi bidang olahraga	0	3	0	0	0
2	Prestasi bidang Pendidikan	0	4	0	0	0
	TK	0	0	0	0	0
	SD/MI	0	0	0	0	0
	SMP/MTs	0	4	0	0	0
	SMA/SMK/MA	0	0	0	0	0
	Perguruan Tinggi	0	0	0	0	0
3	Prestasi di Bidang Kesenian	0	0	0	0	0
4	Prestasi bidang kebersihan	0	0	0	0	0
5	Prestasi Lain-lain	2	3	3	2	0
Jumlah		2	14	3	2	0

Sumber : Kecamatan Tumpang Kabupaten Malang

Tabel 10.16.2. Jumlah Tempat Wisata Lokal Menurut Jenis Wisata di Kecamatan Tumpang Kabupaten Malang Tahun 2018-2020

No.	Jenis Wisata	Jumlah		
		2018	2019	2020
1	Obyek Wisata Alam	4	4	4
2	Obyek Wisata Buatan	5	5	5
3	Obyek Wisata Edukasi	0	0	0
4	Obyek Wisata Budaya	4	4	4
Jumlah		13	13	13

Sumber : Kecamatan Tumpang Kabupaten Malang

Tabel 10.16.3. Jumlah Penduduk Berdasarkan Agama di Kecamatan Tumpang Kabupaten Malang Tahun 2016-2020

No.	Agama	Tahun				
		2016	2017	2018	2019	2020
1	Islam	80.374	82.112	84.223	86.456	88.539
2	Kristen Protestan	801	803	809	812	812
3	Kristen Katolik	449	449	449	449	449
4	Hindu	76	76	76	76	76
5	Buddha	16	16	16	16	16
6	Konghuchu	2	2	2	2	2
Jumlah		81.718	83.458	85.575	87.811	89.894

Sumber : Kecamatan Tumpang Kabupaten Malang

Tabel 10.16.4. Jumlah Pelayanan Pemerintahan Kecamatan Tumpang Kabupaten Malang Tahun 2017-2020

No.	Jenis Layanan	2017	2018	2019	2020
1	Surat Permohonan Kartu Tanda Penduduk (KTP)	2467	2087	1906	2885
2	Surat Permohonan Kartu Keluarga (KK)	1608	1295	914	1273
3	Terselesaikannya Surat Ijin Mendirikan Bangunan (IMB)	18	5	9	0
4	Terselesaikannya Surat Ijin Keramaian	144	170	185	75
5	Terselesaikannya Surat Ijin penerbitan izin sekolah swasta	0	0	0	0
6	Terselesaikannya Surat rekomendasi Ijin usaha peternakan di bawah 5000 ekor	0	0	0	0
7	Terselesaikannya Surat rekomendasi Ijin lokasi terhadap calon lokasi tempat pembuangan akhir sampah	0	0	0	0
8	Terselesaikannya Surat rekomendasi Ijin lokasi kegiatan pengembangan pertanian, peternakan dan perikanan	0	0	0	0
9	Terselesaikannya Surat rekomendasi Ijin pemanfaatan lahan berdasarkan tata ruang wilayah dan tata guna lahan	0	0	0	0
10	Terselesaikannya Surat rekomendasi Ijin usaha mikro dan kecil	4	0	9	0
11	Terselesaikannya Surat rekomendasi Ijin pemotongan hewan untuk hari tertentu	0	0	0	0
12	Terselesaikannya Surat rekomendasi Ijin perkemahan	0	0	0	0
Jumlah		4.241	3.557	3.023	4.233

Sumber : Kecamatan Tumpang Kabupaten Malang

Tabel 10.16.5. Jumlah Pembinaan ke Masyarakat Kecamatan Tumpang Kabupaten Malang Tahun 2017-2020

No.	Jenis Pembinaan	2017	2018	2019	2020
1	Pembinaan Peningkatan Kapasitas SATLINMAS	15	15	15	15
2	Pembinaan Lembaga Sosial Politik	3	3	3	3
3	Pembinaan Ketentraman dan Ketertiban diseluruh wilayah Kecamatan dengan melibatkan unsur Muspika dan Pemerintah Desa	15	15	15	15
4	Pembinaan Pembuatan/Penyusunan Produk Hukum Desa	15	15	15	15
5	Pembinaan Administrasi Kependudukan dan Catatan Sipil	15	15	15	15
6	Pembinaan Karang Taruna	15	15	15	15
7	Pembinaan Kerukunan Hidup antar umat beragama	8	8	8	8
8	Pembinaan Peningkatan Ekonomi Usaha Masyarakat	15	15	15	15
9	Pembinaan dalam upaya peran serta masyarakat dalam pembangunan, penghijauan dan pengendalian lingkungan	15	15	15	15
Jumlah		116	116	116	116

Sumber : Kecamatan Tumpang Kabupaten Malang

Tabel 10.16.6. Profil Desa Kecamatan Tumpang di Kabupaten Malang Tahun 2017-2020

No	Nama Desa	2017				2018				2019				2020		
		Lahan Produktif / Ha	Lahan Tidak Produktif / Ha	Sumber air / mata air	Lahan Produktif / Ha	Lahan Tidak Produktif / Ha	Sumber air / mata air	Lahan Produktif / Ha	Lahan Tidak Produktif / Ha	Sumber air / mata air	Lahan Produktif / Ha	Lahan Tidak Produktif / Ha	Sumber air / mata air	Lahan Produktif / Ha	Lahan Tidak Produktif / Ha	Sumber air / mata air
1	BENJOR	131,75	0	4	131,75	0	4	131,75	0	4	131,75	0	4	131,75	0	4
2	BOKOR	101,8	27,7	17	103,2	26,3	17	103,2	26,3	17	103,2	26,3	17	103,2	26,3	17
3	DUWET	66,93	2,6	5	66,93	2,6	5	66,93	2,6	5	66,93	2,6	5	66,93	2,6	7
4	DUWET KRAJAN	417,43	0	16	417,43	0	16	417,43	0	16	417,43	0	16	417,43	0	16
5	JERU	375,25	94,29	0	349,26	120,27	0	349,26	120,27	0	349,26	120,27	0	349,26	120,27	0
6	KAMBINGAN	212	0	3	212	0	3	212	0	3	212	0	3	212	0	3
7	KIDAL	2242	3347	4	2210	3379	4	219,3	339,6	4	219,3	339,6	4	219,3	359,6	4
8	MALANGSUKO	60	1	4	60	1	4	59	2	4	59	2	4	59	2	4
9	NGINGIT	593,99	0	32	593,99	0	32	593,99	0	32	593,99	0	32	593,99	0	32
10	PANDANAJENG	170,09	108,46	3	170,09	108,46	3	170,09	108,46	3	170,09	108,46	3	170,09	108,46	3
11	PULUNGOWO	549,26	0	9	549,26	0	9	549,26	0	9	549,26	0	9	549,26	0	9
12	SLAMET	178,506	60,214	13	178,506	60,214	13	178,506	60,214	13	178,506	60,214	13	178,506	60,214	13
13	TULUS BESAR	25	62,2	3	24	72,2	3	22	82,2	3	22	82,2	3	22	82,2	3
14	TUMPANG	137,73	271	0	137,68	271,15	0	137,68	271,15	0	137,68	271,15	0	137,68	231,15	0
15	WRINGINSONGO	98	8	2	98	8	2	98	8	2	98	8	2	98	8	2
Jumlah		5359,732	3982,464	115	5302,096	4049,194	115	3308,396	1020,794	117	3308,396	1020,794	117	3308,396	1000,794	117

Sumber: Kecamatan Tumpang Kabupaten Malang

10.17. KECAMATAN JABUNGLuas Wilayah: 182.209,540 Km²**Tabel 10.17.1. Prestasi yang Diraih Kecamatan Jabung Kabupaten Malang Tahun 2016-2020**

No.	Jenis Prestasi	Tahun				
		2016	2017	2018	2019	2020
1	Prestasi bidang olahraga	2	1	3	2	2
2	Prestasi bidang Pendidikan	2	2	1	2	4
	TK	4	4	5	5	5
	SD/MI	5	5	8	7	0
	SMP/MTs	0	0	1	1	0
	SMA/SMK/MA	0	8	0	0	0
	Perguruan Tinggi	0	0	0	0	1
3	Prestasi di Bidang Kesenian	1	2	1	1	1
4	Prestasi bidang kebersihan	1	2	2	6	0
Jumlah		15	24	21	24	13

Sumber : Kecamatan Jabung Kabupaten Malang

Tabel 10.17.2. Jumlah Tempat Wisata Lokal Menurut Jenis Wisata di Kecamatan Jabung Kabupaten Malang Tahun 2018-2020

No.	Jenis Wisata	Jumlah		
		2018	2019	2020
1	Obyek Wisata Alam	3	14	14
2	Obyek Wisata Buatan	1	4	4
3	Obyek Wisata Edukasi	0	4	4
4	Obyek Wisata Budaya	0	5	5
Jumlah		4	27	27

Sumber : Kecamatan Jabung Kabupaten Malang

Tabel 10.17.3. Jumlah Penduduk Berdasarkan Agama di Kecamatan Jabung Kabupaten Malang Tahun 2016-2020

No.	Agama	Tahun				
		2016	2017	2018	2019	2020
1	Islam	73.865	74.113	74.200	76.765	76.765
2	Kristen Protestan	187	230	231	61	61
3	Kristen Katolik	130	135	137	37	37
4	Hindu	67	70	73	19	19
5	Buddha	40	45	48	12	12
6	Konghucu	0	0	0	0	0
Jumlah		74.289	74.593	74.689	76.894	76.894

Sumber : Kecamatan Jabung Kabupaten Malang

Tabel 10.17.4. Jumlah Pelayanan Pemerintahan Kecamatan Jabung Kabupaten Malang Tahun 2018-2020

No.	Jenis Layanan	2018	2019	2020
1	Surat Permohonan Kartu Tanda Penduduk (KTP)	7.157	7.321	2.619
2	Surat Permohonan Kartu Keluarga (KK)	856	964	2.981
3	Terselesaikannya Surat Ijin Mendirikan Bangunan (IMB)	7	6	1
4	Terselesaikannya Surat Ijin Keramaian	0	0	0
5	Terselesaikannya Surat Ijin penerbitan izin sekolah swasta	0	0	0
6	Terselesaikannya Surat rekomendasi Ijin usaha peternakan di bawah 5000 ekor	0	0	0
7	Terselesaikannya Surat rekomendasi Ijin lokasi terhadap calon lokasi tempat pembuangan akhir sampah	0	0	0
8	Terselesaikannya Surat rekomendasi Ijin lokasi kegiatan pengembangan pertanian, peternakan dan perikanan	0	0	0
9	Terselesaikannya Surat rekomendasi Ijin pemanfaatan lahan berdasarkan tata ruang wilayah dan tata guna lahan	0	0	0
10	Terselesaikannya Surat rekomendasi Ijin usaha mikro dan kecil	19	20	43
11	Terselesaikannya Surat rekomendasi Ijin pemotongan hewan untuk hari tertentu	0	0	0
12	Terselesaikannya Surat rekomendasi Ijin perkemahan	0	0	0
Jumlah		8.039	8.311	5.644

Sumber : Kecamatan Jabung Kabupaten Malang

Tabel 10.17.5. Jumlah Pembinaan ke Masyarakat Kecamatan Jabung Kabupaten Malang Tahun 2017-2020

No.	Jenis Pembinaan	2017	2018	2019	2020
1	Pembinaan/Sosialisasi Terhadap Satuan Perlindungan Masyarakat (Linmas)	10	13	15	15
2	Pembinaan/Sosialisasi Penanggulangan dan Pertolongan Bencana Alam Terhadap Satuan Koordinator Desa (Kordes)	15	17	19	19
3	Pembinaan/Sosialisasi Terhadap Satuan Poskamling	1	1	1	1
4	Pembinaan/Sosialisasi Terhadap Keluarga Berencana (KB)	171	176	180	170
5	Pembinaan/Sosialisasi Terhadap Bantuan Sosial	15	15	15	15
6	Pembinaan/Sosialisasi Terhadap Penderita Cacat Tuna Karya, Tuna Wisma dan Panti Asuhan	2	3	3	3
7	Pembinaan/Sosialisasi Di Tingkat Desa				
	Pembinaan PKK	14	14	16	16
	Pembinaan Pemuda & OR (Karang Taruna)	15	17	18	18
	Pembinaan Kelompok Seniman/Kesenian	6	7	8	8
	Pembinaan Lembaga Kemasyarakatan (LPMD)	16	16	17	17
	Pembinaan Usaha UMKM	9	10	10	10
	Pembinaan Operator Pemerintah Desa	15	17	20	20
	Pembinaan BUMDES	5	6	6	6
	Pembinaan Kerukunan Umat Beragama	15	15	15	15
	Pembinaan Keagamaan/Guru Ngaji	2	2	2	2
	Pembinaan RT/RW	15	18	18	18
	Pembinaan Perangkat/Aparatur Desa/Kader	19	21	24	24
Jumlah		345	368	387	377

Sumber : Kecamatan Jabung Kabupaten Malang

Tabel 10.17.6. Profil Desa Pemerintahan Kecamatan Jabung Kabupaten Malang Tahun 2017-2020

No	Nama Desa	2017				2018				2019				2020		
		Lahan Produktif / Ha	Lahan Tidak Produktif / Ha	Sumber air / mata air	Lahan Produktif / Ha	Lahan Tidak Produktif / Ha	Sumber air / mata air	Lahan Produktif / Ha	Lahan Tidak Produktif / Ha	Sumber air / mata air	Lahan Produktif / Ha	Lahan Tidak Produktif / Ha	Sumber air / mata air	Lahan Produktif / Ha	Lahan Tidak Produktif / Ha	Sumber air / mata air
1	Kenongo	50,262	113,87	1	50,262	113,87	1	50,262	113,87	1	50,262	113,87	1	50,262	113,87	1
2	Ngadirejo	129,54	13,87	2	129,54	13,87	2	129,54	13,87	3	129,54	13,87	3	129,54	13,87	3
3	Taji	125	-	3	125	-	3	125	0	3	125	0	3	125	0	3
4	Pandansari Lor	210,439	-	1	210,439	-	1	210,439	-	1	210,439	-	1	210,439	-	1
5	Sukopuro	6309,35	192,029	3	6309,35	192,029	3	6309,35	192,029	3	6309,35	192,029	3	6309,35	192,029	3
6	Sidorejo	138,44	15,73	-	138,44	15,73	-	137,3	16,83	-	137,3	16,83	-	137,3	16,83	-
7	Sukolilo	180	-	1	180	0	1	180	-	1	180	-	1	180	-	1
8	Sidomulyo	228,36	34,612	7	218,36	46,61	7	218,318	56,617	7	218,318	56,617	7	218,318	56,617	7
9	Gading Kembar	222,65	34,28	1	222,65	34,28	1	222,65	34,28	1	222,65	34,28	1	222,65	34,28	1
10	Kemantren	112	376,78	1	112	376,78	1	112	376,78	1	112	376,78	1	112	376,78	1
11	Argosari	393,983	27,285	9	393,983	27,285	9	403,983	17,285	9	403,983	17,285	9	403,983	17,285	9
12	Samparejo	267,39	86,80	7	267,39	86,80	7	267,39	86,80	7	267,39	86,80	7	267,39	86,80	7
13	Kemiri	630,771	9	26	639,771	-	26	639,771	-	26	639,771	-	26	639,771	-	26
14	Jabung	490,820	-	-	490,82	-	-	490,82	-	-	490,82	-	-	490,82	-	-
15	Gunungjati	776,2	-	-	776,2	0	0	776,2	0	0	776,2	0	0	776,2	0	0
Jumlah		10265,207	904,254	62	10264,207	907,254	62	10273,027	908,359	63	10273,03	908,359	63	10273,03	908,359	63

Sumber: Kecamatan Jabung Kabupaten Malang

Tabel 10.17.7. Jumlah Penduduk Meninggal Berdasarkan Umur dan Jenis Kelamin di Kecamatan Jabung Kabupaten Malang Tahun 2020

		Tahun 2020											
No	Desa	Penduduk yang Meninggal Umur 0 - 11 Tahun		Penduduk yang Meninggal Umur 12 - 25 Tahun		Penduduk yang Meninggal Umur 26 - 45 Tahun		Penduduk yang Meninggal Umur 46 - 65 Tahun		Penduduk yang Meninggal Umur di atas 65 Tahun		Jumlah	
		L	P	L	P	L	P	L	P	L	P		
1	ARGOSARI	0	0	0	0	5	1	6	6	14	1	5	6
2	GADINGKEMBAR	1	0	0	0	2	0	2	8	8	7	12	19
3	GUNUNGJATI	1	0	0	0	1	3	4	7	6	7	8	15
4	SUKOPURO	0	0	1	0	1	2	3	15	20	8	11	19
5	TAJI	0	0	0	0	0	0	1	2	0	1	1	2
6	SLAMPAREJO	1	0	1	0	0	1	1	13	8	10	12	22
7	SUKOLILO	0	0	1	0	2	1	3	13	22	8	10	18
8	SIDOREJO	0	0	1	0	0	0	0	15	10	2	4	6
9	KEMIRI	0	0	0	0	1	3	4	2	4	8	9	17
10	NGADIREJO	0	0	0	0	2	0	2	5	4	8	5	13
11	KEMANTREN	0	0	2	0	1	1	2	21	30	7	19	26
12	JABUNG	1	0	1	0	3	2	4	13	10	20	26	46
13	KENONGO	1	0	1	0	1	1	2	2	10	4	10	14
14	SIDOMULYO	2	2	4	0	6	2	4	5	16	13	20	33
15	PANDANSARI LOR	0	1	1	1	4	6	10	13	9	5	3	8
Jumlah		7	3	10	1	17	24	23	48	140	171	311	264

Sumber: Kecamatan Jabung Kabupaten Malang

10.18. KECAMATAN PAKISLuas Wilayah: 53,62 km²**Tabel 10.18.1. Prestasi yang Diraih Kecamatan Pakis Kabupaten Malang Tahun 2016-2020**

No.	Jenis Prestasi	Tahun				
		2016	2017	2018	2019	2020
1	Prestasi bidang olahraga	10	3	14	8	0
2	Prestasi bidang Pendidikan	6	5	3	0	0
	TK	0	5	0	0	0
	SD/MI	0	2	3	5	0
	SMP/MTs	6	3	0	9	0
	SMA/SMK/MA	0	0	0	0	0
	Perguruan Tinggi	0	0	0	0	0
3	Prestasi di Bidang Kesenian	0	0	0	0	0
4	Prestasi bidang kebersihan	0	0	0	2	0
Jumlah		22	13	20	24	0

Sumber : Kecamatan Pakis Kabupaten Malang

Tabel 10.18.2. Jumlah Tempat Wisata Lokal Menurut Jenis Wisata di Kecamatan Pakis Kabupaten Malang Tahun 2018-2020

No.	Jenis Wisata	Jumlah		
		2018	2019	2020
1	Obyek Wisata Alam	5	5	0
2	Obyek Wisata Buatan	2	2	6
3	Obyek Wisata Edukasi	1	2	0
4	Obyek Wisata Budaya	1	1	0
Jumlah		9	10	6

Sumber : Kecamatan Pakis Kabupaten Malang

Tabel 10.18.3. Jumlah Penduduk Berdasarkan Agama di Kecamatan Pakis Kabupaten Malang Tahun 2016-2020

No.	Agama	Tahun				
		2016	2017	2018	2019	2020
1	Islam	139.551	151.000	153.050	152.010	152.010
2	Kristen Protestan	2.542	2.615	3.374	800	800
3	Kristen Katolik	1.395	1.254	782	570	570
4	Hindu	171	228	228	230	230
5	Buddha	49	197	197	91	91
6	Konghucu	7	7	7	10	10
Jumlah		143.715	155.301	157.638	153.711	153.711

Sumber : Kecamatan Pakis Kabupaten Malang

Tabel 10.18.4. Jumlah Pelayanan Pemerintahan Kecamatan Pakis Kabupaten Malang Tahun 2017-2020

No.	Jenis Layanan	2017	2018	2019	2020
1	Surat Permohonan Kartu Tanda Penduduk (KTP)	3.940	4.366	3.568	1.524
2	Surat Permohonan Kartu Keluarga (KK)	2.549	3.431	2.468	2.045
3	Terselesaikannya Surat Ijin Mendirikan Bangunan (IMB)	13	44	37	182
4	Terselesaikannya Surat Ijin Keramaian	0	0	0	0
5	Terselesaikannya Surat Ijin penerbitan izin sekolah swasta	0	0	0	0
6	Terselesaikannya Surat rekomendasi Ijin usaha peternakan di bawah 5000 ekor	0	0	0	0
7	Terselesaikannya Surat rekomendasi Ijin lokasi terhadap calon lokasi tempat pembuangan akhir sampah	0	0	0	0
8	Terselesaikannya Surat rekomendasi Ijin lokasi kegiatan pengembangan pertanian, peternakan dan perikanan	0	0	0	0
9	Terselesaikannya Surat rekomendasi Ijin pemanfaatan lahan berdasarkan tata ruang wilayah dan tata guna lahan	0	0	0	0
10	Terselesaikannya Surat rekomendasi Ijin usaha mikro dan kecil	16	36	36	0
11	Terselesaikannya Surat rekomendasi Ijin pemotongan hewan untuk hari tertentu	0	0	0	0
12	Terselesaikannya Surat rekomendasi Ijin perkemahan	0	0	0	0
Jumlah		6.518	7.877	6.109	3.751

Sumber : Kecamatan Pakis Kabupaten Malang

Tabel 10.18.5. Jumlah Pembinaan ke Masyarakat Kecamatan Pakis Kabupaten Malang Tahun 2017-2020

No.	Jenis Pembinaan	2017	2018	2019	2020
1	Lingkungan Hidup	2	2	2	2
2	Antar umat beragama	1	1	1	1
3	Kepemudaan	7	8	8	8
4	Kependudukan	15	15	15	15
5	Kesehatan	3	3	3	3
6	Keamanan	15	15	15	15
7	Sadar pajak	15	15	15	15
8	Pariwisata	1	1	1	1
9	Perekonomian	3	2	1	1
Jumlah		62	62	61	61

Sumber : Kecamatan Pakis Kabupaten Malang

Tabel 10.18.6. Profil Desa Kecamatan Pakis di Kabupaten Malang Tahun 2018-2020

No	Nama Desa	2018				2019				2020			
		Lahan Produktif / Ha	Lahan Tidak Produktif / Ha	Sumber air / mata air	Lahan Produktif / Ha	Lahan Tidak Produktif / Ha	Sumber air / mata air	Lahan Produktif / Ha	Lahan Tidak Produktif / Ha	Sumber air / mata air	Lahan Produktif / Ha	Lahan Tidak Produktif / Ha	Sumber air / mata air
1	Sekarpuro	95	31	0	70	126	0	0	0	0	0	0	0
2	Ampelmento	170	49,47	0	159	60,47	0	0	0	0	0	0	0
3	Sumberkradenan	163	190,12	0	137	216,12	0	0	0	0	0	0	0
4	Kedungrejo	176	262	0	76	362	0	0	0	0	0	0	0
5	Banjarejo	244	129,52	0	244	129,52	0	0	0	0	0	0	0
6	Pucangsongo	193	50,06	0	184	59,06	0	0	0	0	0	0	0
7	Sukoanyar	243	104,03	0	243	104,03	0	0	0	0	0	0	0
8	Sumberpasir	167	153,7	0	67	253,7	0	0	0	0	0	0	0
9	Pakiskembar	189	142,1	0	149	182,1	0	0	0	0	0	0	0
10	Pakisjajar	225	279,3	0	125	379,3	0	0	0	0	0	0	0
11	Bunut wetan	125	200,05	0	89	236,05	0	0	0	0	0	0	0
12	Asrikaton	166	217,6	0	146,3	237,6	0	0	0	0	0	0	0
13	Saptorenggo	81	270,1	0	61	290,1	0	0	0	0	0	0	0
14	Mangliawan	120	210	0	99	231	0	0	0	0	0	0	0
15	Tirtomoyo	222,075	420	0	0,075	642,325	0	0	0	0	0	0	0
Jumlah		2579,075	2709,05	0	0	3509,375	0	0	0	0	0	0	0

Sumber: Kecamatan Pakis Kabupaten Malang

Tabel 10.18.7. Jumlah Penduduk Meninggal Berdasarkan Jenis Kelamin di Kecamatan Pakis Tahun 2020

No	Desa	Tahun 2020		
		Laki-laki	Perempuan	Jumlah
1	Sekarpuro	58	42	100
2	Ampeldento	5	6	11
3	Sumberkradenan	36	28	64
4	Kedungrejo	31	42	73
5	Banjarejo	37	30	67
6	Pucangsongo	17	14	31
7	Sukoanyar	34	27	61
8	Sumberpasir	41	54	95
9	Pakiskembar	50	46	96
10	Pakisjajar	52	37	89
11	Bunut wetan	59	50	109
12	Asrikaton	21	20	41
13	Saptorenggo	32	25	57
14	Mangliawan	30	16	46
15	Tirtomoyo	19	23	42
Jumlah		522	460	982

Sumber : Kecamatan Pakis Kabupaten Malang

10.19. KECAMATAN PAKISAJI

Luas Wilayah: 3.685 Ha

Tabel 10.19.1. Prestasi yang Diraih Kecamatan Pakisaji Kabupaten Malang Tahun 2016-2020

No.	Jenis Prestasi	Tahun				
		2016	2017	2018	2019	2020
1	Prestasi bidang olahraga	0	0	29	0	0
2	Prestasi bidang Pendidikan	13	32	35	0	0
	TK	0	0	0	0	0
	SD/MI	7	9	0	0	1
	SMP/MTs	6	23	0	0	0
	SMA/SMK/MA	0	0	0	0	2
	Perguruan Tinggi	0	0	0	0	0
3	Prestasi di Bidang Kesenian	3	3	2	2	0
4	Prestasi bidang kebersihan	0	0	1	1	0
Jumlah		29	67	67	3	2

Sumber : Kecamatan Pakisaji Kabupaten Malang

Tabel 10.19.2. Jumlah Tempat Wisata Lokal Menurut Jenis Wisata di Kecamatan Pakisaji Kabupaten Malang Tahun 2018-2020

No.	Jenis Wisata	Jumlah		
		2018	2019	2020
1	Obyek Wisata Alam	1	2	1
2	Obyek Wisata Buatan	1	2	1
3	Obyek Wisata Edukasi	1	2	3
4	Obyek Wisata Budaya	1	1	2
Jumlah		4	7	7

Sumber : Kecamatan Pakisaji Kabupaten Malang

Tabel 10.19.3. Jumlah Penduduk Berdasarkan Agama di Kecamatan Pakisaji Kabupaten Malang Tahun 2016-2020

No.	Agama	Tahun				
		2016	2017	2018	2019	2020
1	Islam	80.377	82.765	83.645	85.378	85.815
2	Kristen Protestan	2.073	2.350	2.687	2.987	3.010
3	Kristen Katolik	741	982	1.105	1.211	1.215
4	Hindu	3.480	3.980	4.089	4.109	4.114
5	Buddha	13	21	23	23	25
6	Konghucu	0	0	0	0	0
Jumlah		86.684	90.098	91.549	93.708	94.179

Sumber : Kecamatan Pakisaji Kabupaten Malang

Tabel 10.19.4. Jumlah Pelayanan Pemerintahan Kecamatan Pakisaji Kabupaten Malang Tahun 2017-2020

No.	Jenis Layanan	2017	2018	2019	2020
1	Surat Permohonan Kartu Tanda Penduduk (KTP)	2.580	3.102	1.625	1.565
2	Surat Permohonan Kartu Keluarga (KK)	1.709	2.235	1.972	976
3	Terselesaikannya Surat Ijin Mendirikan Bangunan (IMB)	104	81	45	87
4	Terselesaikannya Surat Ijin Keramaian	0	0	0	0
5	Terselesaikannya Surat Ijin penerbitan izin sekolah swasta	0	0	0	0
6	Terselesaikannya Surat rekomendasi Ijin usaha peternakan di bawah 5000 ekor	0	0	0	0
7	Terselesaikannya Surat rekomendasi Ijin lokasi terhadap calon lokasi tempat pembuangan akhir sampah	0	0	0	0
8	Terselesaikannya Surat rekomendasi Ijin lokasi kegiatan pengembangan pertanian, peternakan dan perikanan	0	0	0	0
9	Terselesaikannya Surat rekomendasi Ijin pemanfaatan lahan berdasarkan tata ruang wilayah dan tata guna lahan	0	0	0	0
10	Terselesaikannya Surat rekomendasi Ijin usaha mikro dan kecil	0	0	0	151
11	Terselesaikannya Surat rekomendasi Ijin pemotongan hewan untuk hari tertentu	0	0	0	0
12	Terselesaikannya Surat rekomendasi Ijin perkemahan	0	0	0	0
Jumlah		4.393	5.418	3.642	2.628

Sumber : Kecamatan Pakisaji Kabupaten Malang

Tabel 10.19.5. Jumlah Pembinaan ke Masyarakat Kecamatan Pakisaji Kabupaten Malang Tahun 2017-2020

No.	Jenis Pembinaan	2017	2018	2019	2020
1	Bidang Ekonomi	24	30	36	28
2	Bidang Pembangunan	12	18	24	20
3	Bidang Kesehatan	0	0	0	0
4	Bidang Pemerintahan	0	0	0	4
5	Bidang Pelayanan	0	0	0	4
6	Bidang Sosial	0	0	0	4
Jumlah		36	48	60	48

Sumber : Kecamatan Pakisaji Kabupaten Malang

Tabel 10.19.6. Profil Desa Kecamatan Pakisaji di Kabupaten Malang Tahun 2018-2020

No	Nama Desa	2018				2019				2020				
		Lahan Produktif / Ha	Lahan Tidak Produktif / Ha	Sumber air / mata air	Lahan Produktif / Ha	Lahan Tidak Produktif / Ha	Sumber air / mata air	Lahan Produktif / Ha	Lahan Tidak Produktif / Ha	Sumber air / mata air	Lahan Produktif / Ha	Lahan Tidak Produktif / Ha	Sumber air / mata air	
1	Desa Kebonagung	255	117,134	0	0	0	0	0	0	0	0	251	121,134	0
2	Desa Genengan	113,5	99,4	0	0	0	0	0	0	0	0	108,5	104,4	0
3	Desa Pakisaji	114,8	99,8	0	0	0	0	0	0	0	0	111,8	102,8	0
4	Desa Karangpandan	178	86,4	0	0	0	0	0	0	0	0	169	95,4	0
5	Desa Perمانu	325,3	132,214	0	0	0	0	0	0	0	0	321,3	136,214	2
6	Desa Jatisari	255,49	152,57	0	0	0	0	0	0	0	0	254,49	153,57	0
7	Desa Wadung	310,5	169,5	0	0	0	0	0	0	0	0	307,5	172,5	1
8	Desa Glanggang	143,44	71,56	0	0	0	0	0	0	0	0	138,44	76,56	0
9	Desa Sutojayan	200	75	0	0	0	0	0	0	0	0	192	83	0
10	Desa Wonokerso	195	77,5	0	0	0	0	0	0	0	0	194	78,5	0
11	Desa Kendalpayak	250,45	92,15	0	0	0	0	0	0	0	0	249,45	93,15	0
12	Desa Karangduren	210,7	299,5	0	0	0	0	0	0	0	0	210,2	300	0
Jumlah		2552,18	1472,728	0	0	0	0	0	0	0	0	2507,68	1517,228	3

Sumber: Kecamatan Pakisaji Kabupaten Malang

Tabel 10.19.7. Jumlah Penduduk Meninggal Berdasarkan Umur dan Jenis Kelamin di Kecamatan Pakisaji Kabupaten Malang Tahun 2020

No	Desa	Tahun 2020						Penduduk yang Meninggal								
		Umur 0-11 Tahun		Umur 12-25 Tahun		Umur 26-45 Tahun		Umur 46-65 Tahun		atas 65 Tahun						
		L	P	Jumlah	L	P	Jumlah	L	P	Jumlah	L	P	Jumlah	L	P	Jumlah
1	Desa Kebonagung	0	0	0	0	0	0	0	0	0	0	0	0	0	0	0
2	Desa Genengan	0	1	1	0	2	2	1	6	7	6	11	17	23	22	45
3	Desa Pakisaji	0	0	0	3	2	5	1	0	1	2	1	3	6	7	13
4	Desa Karangpandan	3	1	4	1	1	2	3	4	7	11	10	21	13	11	24
5	Desa Permanu	1	1	2	0	0	0	6	2	8	6	12	18	13	6	19
6	Desa Jatisari	0	0	0	0	0	0	0	0	0	0	0	0	0	0	0
7	Desa Wadung	0	0	0	0	0	0	0	0	0	0	0	0	0	0	0
8	Desa Glanggang	0	0	0	1	0	1	1	1	2	10	9	19	15	19	34
9	Desa Sutojayan	3	1	4	2	2	4	2	1	3	9	11	20	11	16	27
10	Desa Wonokerso	0	0	0	1	0	1	1	2	3	15	9	24	8	13	21
11	Desa Kendalpayak	0	0	0	0	0	0	5	2	7	28	27	55	11	8	19
12	Desa Karangduren	1	1	2	0	1	1	2	1	3	17	10	27	13	7	20
JUMLAH		8	5	13	8	8	16	22	19	41	104	100	204	113	109	222

Sumber: Kecamatan Pakisaji Kabupaten Malang

10.20. KECAMATAN NGAJUMLuas Wilayah: 6.006,7 km²**Tabel 10.20.1. Prestasi yang Diraih Kecamatan Ngajum Kabupaten Malang Tahun 2016-2020**

No.	Jenis Prestasi	Tahun				
		2016	2017	2018	2019	2020
1	Prestasi bidang olahraga	0	0	0	0	2
2	Prestasi bidang Pendidikan	0	0	0	0	1
	TK	0	0	0	0	4
	SD/MI	0	0	0	39	4
	SMP/MTs	0	0	0	10	0
	SMA/SMK/MA	0	0	0	3	0
	Perguruan Tinggi	0	0	0	0	0
3	Prestasi di Bidang Kesenian	0	0	0	1	1
4	Prestasi bidang kebersihan	0	0	0	0	1
Jumlah		0	0	0	53	13

Sumber: Kecamatan Ngajum Kabupaten Malang

Tabel 10.20.2. Jumlah Tempat Wisata Lokal Menurut Jenis Wisata di Kecamatan Ngajum Kabupaten Malang Tahun 2018-2020

No.	Jenis Wisata	Jumlah		
		2018	2019	2020
1	Obyek Wisata Alam	2	3	7
2	Obyek Wisata Buatan	0	1	2
3	Obyek Wisata Edukasi	0	0	4
4	Obyek Wisata Budaya	0	0	4
Jumlah		2	4	17

Sumber: Kecamatan Ngajum Kabupaten Malang

Tabel 10.20.3. Jumlah Penduduk Berdasarkan Agama di Kecamatan Ngajum Kabupaten Malang Tahun 2016-2020

No.	Agama	Tahun				
		2016	2017	2018	2019	2020
1	Islam	49.280	50.143	50.794	54.719	47.079
2	Kristen Protestan	3.090	1.839	1.908	1.202	301
3	Kristen Katolik	45	45	43	301	1.202
4	Hindu	775	774	777	945	1.945
5	Buddha	0	0	0	0	0
6	Konghuchu	0	0	0	0	0
Jumlah		53.190	52.801	53.522	57.167	50.527

Sumber: Kecamatan Ngajum Kabupaten Malang

Tabel 10.20.4. Jumlah Pelayanan Pemerintahan Kecamatan Ngajum Kabupaten Malang Tahun 2017-2020

No.	Jenis Layanan	2017	2018	2019	2020
1	Surat Permohonan Kartu Tanda Penduduk (KTP)	493	378	450	1227
2	Surat Permohonan Kartu Keluarga (KK)	223	218	237	870
3	Terselesaikannya Surat Ijin Mendirikan Bangunan (IMB)	1	6	1	4
4	Terselesaikannya Surat Ijin Keramaian	0	0	0	124
5	Terselesaikannya Surat Ijin penerbitan izin sekolah swasta	0	0	0	0
6	Terselesaikannya Surat rekomendasi Ijin usaha peternakan di bawah 5000 ekor	0	0	1	1
7	Terselesaikannya Surat rekomendasi Ijin lokasi terhadap calon lokasi tempat pembuangan akhir sampah	0	0	0	1
8	Terselesaikannya Surat rekomendasi Ijin lokasi kegiatan pengembangan pertanian, peternakan dan perikanan	0	0	0	2
9	Terselesaikannya Surat rekomendasi Ijin pemanfaatan lahan berdasarkan tata ruang wilayah dan tata guna lahan	0	0	0	0
10	Terselesaikannya Surat rekomendasi Ijin usaha mikro dan kecil	37	4	4	817
11	Terselesaikannya Surat rekomendasi Ijin pemotongan hewan untuk hari tertentu	0	0	0	1
12	Terselesaikannya Surat rekomendasi Ijin perkemahan	0	0	0	1
Jumlah		754	606	693	3048

Sumber: Kecamatan Ngajum Kabupaten Malang

Tabel 10.20.5. Jumlah Pembinaan ke Masyarakat Kecamatan Ngajum Kabupaten Malang Tahun 2017-2020

No.	Jenis Pembinaan	2017	2018	2019	2020
1	Pembinaan Keagamaan	2	1	4	29
2	Pembinaan Pembangunan Desa	9	9	9	13
3	Pembinaan Tanggap Bencana	1	1	4	50
4	Pembinaan Pariwisata	1	1	1	12
5	Pembinaan Pemerintahan Desa	9	9	9	10
6	Pembinaan Kadarkum	1	1	1	6
Jumlah		23	22	28	120

Sumber: Kecamatan Ngajum Kabupaten Malang

Tabel 10.20.6. Profil Desa Pemerintahan Kecamatan Ngajum Kabupaten Malang Tahun 2017-2020

No	Nama Desa	2017				2018				2019				2020			
		Lahan Produktif / Ha	Lahan Tidak Produktif / Ha	Sumber air / mata air	Lahan Produktif / Ha	Lahan Tidak Produktif / Ha	Sumber air / mata air	Lahan Produktif / Ha	Lahan Tidak Produktif / Ha	Sumber air / mata air	Lahan Produktif / Ha	Lahan Tidak Produktif / Ha	Sumber air / mata air	Lahan Produktif / Ha	Lahan Tidak Produktif / Ha	Sumber air / mata air	
1	Ngajum	854,69	202	3	854,69	202	3	854,69	202	3	854,69	202	3	854,69	202	3	
2	Palaan	204,2	28	0	204,2	28	0	204,2	28	0	204,2	28	0	204,2	28	0	
3	Ngasem	541	97	0	541	97	0	541	97	0	541	97	0	541	97	0	
4	Banjarsari	259	101	1	259	101	1	259	101	1	259	101	1	259	101	1	
5	Kranggan	397,2	41	1	397,2	41	1	397,2	41	1	397,2	41	1	397,2	41	1	
6	Kesamben	750,5	36,2	1	750,5	36,2	1	750,5	36,2	1	750,5	36,2	1	750,5	36,2	1	
7	Babadan	781	348	1	781	348	1	781	348	1	781	348	1	781	348	1	
8	Balesari	1,092	12,8	4	1,092	12,8	4	1,092	12,8	4	1,092	12,8	4	1,092	12,8	4	
9	Maguan	280	46	1	280	46	1	280	46	1	280	46	1	280	46	1	
Jumlah		4068,682	912	12	4068,682	912	12	4068,682	912	12	4068,682	912	12	4068,682	912	12	

Sumber: Kecamatan Ngajum Kabupaten Malang

Tabel 10.20.7. Jumlah Penduduk Meninggal Berdasarkan Umur dan Jenis Kelamin di Kecamatan Ngajum Kabupaten Malang Tahun 2020

No	Desa	Tahun 2020																	
		Penduduk yang Meninggal Umur 0-11 Tahun			Penduduk yang Meninggal Umur 12-25 Tahun			Penduduk yang Meninggal Umur 26-45 Tahun			Penduduk yang Meninggal Umur 46-65 Tahun			Penduduk yang Meninggal Umur di atas 65 Tahun					
		L	P	Jumlah	L	P	Jumlah	L	P	Jumlah	L	P	Jumlah	L	P	Jumlah	L	P	Jumlah
1	Ngajum	0	0	0	0	0	1	2	3	5	4	9	11	5	16				
2	Palaan	0	0	0	1	0	0	4	4	6	9	15	7	5	12				
3	Ngasem	0	0	0	0	2	2	4	4	14	8	22	19	22	41				
4	Banjarsari	0	0	0	0	3	1	4	4	8	6	14	10	11	21				
5	Kranggan	1	0	1	3	4	5	8	8	12	6	18	13	14	27				
6	Kesamben	0	0	0	0	0	0	1	1	4	6	10	17	13	30				
7	Babadan	4	1	5	3	4	0	2	2	20	8	28	17	19	36				
8	Balesari	0	0	0	0	1	1	0	1	3	3	6	0	0	0				
9	Maguan	1	1	2	0	0	0	1	1	5	3	8	7	4	11				
JUMLAH		6	2	8	5	4	9	12	16	28	53	77	101	93	194				

Sumber: Kecamatan Ngajum Kabupaten Malang

10.21. KECAMATAN WAGIRLuas Wilayah: 75,43 km³**Tabel 10.21.1. Prestasi yang Diraih Kecamatan Wagir Kabupaten Malang Tahun 2016-2020**

No.	Jenis Prestasi	Tahun				
		2016	2017	2018	2019	2020
1	Prestasi bidang olahraga	0	0	0	0	2
2	Prestasi bidang Pendidikan					
	TK	0	0	0	0	0
	SD/MI	0	1	0	1	0
	SMP/MTs	0	0	0	0	0
	SMA/SMK/MA	0	0	0	0	0
	Perguruan Tinggi	0	0	0	0	0
3	Prestasi di Bidang Kesenian	2	1	0	0	0
4	Prestasi bidang kebersihan	1	0	1	0	0
5	Prestasi Bidang Teknologi Informasi (Website OPD)	0	0	0	1	0
Jumlah		3	2	1	2	2

Sumber : Kecamatan Wagir Kabupaten Malang

Tabel 10.21.2. Jumlah Tempat Wisata Lokal Menurut Jenis Wisata di Kecamatan Wagir Kabupaten Malang Tahun 2018-2020

No.	Jenis Wisata	Jumlah		
		2018	2019	2020
1	Obyek Wisata Alam	4	4	4
2	Obyek Wisata Buatan	3	3	3
3	Obyek Wisata Edukasi	3	0	0
4	Obyek Wisata Budaya	1	1	1
Jumlah		11	8	8

Sumber : Kecamatan Wagir Kabupaten Malang

Tabel 10.21.3. Jumlah Penduduk Berdasarkan Agama di Kecamatan Wagir Kabupaten Malang Tahun 2016-2020

No.	Agama	Tahun				
		2016	2017	2018	2019	2020
1	Islam	82.195	82.409	82.894	82.951	83.040
2	Kristen Protestan	266	248	259	293	298
3	Kristen Katolik	72	68	61	84	89
4	Hindu	579	702	832	612	618
5	Buddha	25	32	48	29	29
6	Konghuchu	11	10	10	13	16
Jumlah		83.148	83.469	84.104	83.982	84.090

Sumber : Kecamatan Wagir Kabupaten Malang

Tabel 10.21.4. Jumlah Pelayanan Pemerintahan Kecamatan Wagir Kabupaten Malang Tahun 2017-2020

No.	Jenis Layanan	2017	2018	2019	2020
1	Surat Permohonan Kartu Tanda Penduduk (KTP)	2.101	4.921	4.482	4.947
2	Surat Permohonan Kartu Keluarga (KK)	2.026	1.346	1.387	1.417
3	Terselesaikannya Surat Ijin Mendirikan Bangunan (IMB)	38	53	59	61
4	Terselesaikannya Surat Ijin Keramaian	290	221	333	435
5	Terselesaikannya Surat Ijin penerbitan izin sekolah swasta	0	0	0	0
6	Terselesaikannya Surat rekomendasi Ijin usaha peternakan di bawah 5000 ekor	0	0	0	0
7	Terselesaikannya Surat rekomendasi Ijin lokasi terhadap calon lokasi tempat pembuangan akhir sampah	0	0	0	0
8	Terselesaikannya Surat rekomendasi Ijin lokasi kegiatan pengembangan pertanian, peternakan dan perikanan	0	0	0	0
9	Terselesaikannya Surat rekomendasi Ijin pemanfaatan lahan berdasarkan tata ruang wilayah dan tata guna lahan	0	0	0	0
10	Terselesaikannya Surat rekomendasi Ijin usaha mikro dan kecil	17	16	32	44
11	Terselesaikannya Surat rekomendasi Ijin pemotongan hewan untuk hari tertentu	0	0	0	0
12	Terselesaikannya Surat rekomendasi Ijin perkemahan	0	0	0	0
Jumlah		4.472	6.557	6.293	6.904

Sumber : Kecamatan Wagir Kabupaten Malang

Tabel 10.21.5. Jumlah Pembinaan ke Masyarakat Kecamatan Wagir Kabupaten Malang Tahun 2017-2020

No.	Jenis Pembinaan	2017	2018	2019	2020
1	Pembinaan Organisasi Perempuan dan PKK	12	12	12	12
2	Pembinaan Keamanan dan Ketertiban	12	12	12	12
3	Pembinaan Pemuda Karang Taruna	7	5	0	0
Jumlah		31	29	24	24

Sumber : Kecamatan Wagir Kabupaten Malang

Tabel 10.21.6. Profil Desa Pemerintahan Kecamatan Wagir Kabupaten Malang Tahun 2017-2020

No	Nama Desa	2017					2018					2019					2020				
		Lahan Produktif / Ha	Lahan Tidak Produktif / Ha	Sumber air / mata air	Lahan Produktif / Ha	Lahan Tidak Produktif / Ha	Sumber air / mata air	Lahan Produktif / Ha	Lahan Tidak Produktif / Ha	Sumber air / mata air	Lahan Produktif / Ha	Lahan Tidak Produktif / Ha	Sumber air / mata air	Lahan Produktif / Ha	Lahan Tidak Produktif / Ha	Sumber air / mata air	Lahan Produktif / Ha	Lahan Tidak Produktif / Ha	Sumber air / mata air		
1	Sumbersuko	789	41	7	797	33	7	806	24	7	816	32	7	816	32	7	816	32	7		
2	Mendalanwangi	284,39	80,21	1	263,15	101,45	1	233,34	131,26	1	233,34	131,26	1	233,34	131,26	1	233,34	131,26	1		
3	Sitirejo	141,2185	115,7815	6	140,5185	116,4815	6	139,7215	117,2785	6	139,7215	117,2785	6	139,7215	117,2785	6	139,7215	117,2785	6		
4	Parangargo	115	109	6	113	107	6	112	111	6	114	112	6	114	112	6	114	112	6		
5	Gondowangi	195	99	0	195	89	0	195	84	0	195	86	0	195	86	0	195	86	0		
6	Pandanrejo	157,9	10,6	1	143,6	24,9	1	131,6	36,9	1	131,6	36,9	1	131,6	36,9	1	131,6	36,9	1		
7	Petungsewu	297	76,65	5	295	78,5	5	294	79,65	5	294	79,65	5	294	79,65	5	294	79,65	5		
8	Sukodadi	609	15	1	579	16	1	597	18	1	597	20	1	597	20	1	597	20	1		
9	Sidorahayu	352,45	80,77	4	347,58	85,64	4	331,75	101,47	4	331,75	101,47	4	331,75	101,47	4	331,75	101,47	4		
10	Jedong	180	2	5	178	3	5	175	7	5	175	8	5	175	8	5	175	8	5		
11	Dalisodo	796,9	6,1	4	797,2	5,8	4	797,5	5,5	4	797,5	5,5	4	797,5	5,5	4	797,5	5,5	4		
12	Pandanlandung	266,338	111,34	3	274,758	111,241	3	277,349	111,241	3	277,349	111,241	3	277,349	111,241	3	277,349	111,241	3		
Jumlah		4184,1965	747,4515	43	4123,8065	772,0125	43	4090,2605	827,2995	43	4102,265	841,2955	43	4102,265	841,2955	43	4102,265	841,2955	43		

Sumber: Kecamatan Wagir Kabupaten Malang

10.22. KECAMATAN DAU

Luas Wilayah: 4.272,69 Ha

Tabel 10.22.1. Prestasi yang Diraih Kecamatan Dau Kabupaten Malang Tahun 2016-2020

No.	Jenis Prestasi	Tahun				
		2016	2017	2018	2019	2020
1	Prestasi bidang olahraga	0	0	0	3	0
2	Prestasi bidang Pendidikan					
	TK	0	0	0	0	0
	SD/MI	0	0	0	2	0
	SMP/MTs	0	0	0	0	0
	SMA/SMK/MA	0	0	0	0	0
	Perguruan Tinggi	0	0	0	0	0
3	Prestasi di Bidang Kesenian	0	0	0	4	0
4	Prestasi bidang kebersihan	0	0	0	0	0
Jumlah		0	0	0	9	0

Sumber : Kecamatan Dau Kabupaten Malang

Tabel 10.22.2. Jumlah Tempat Wisata Lokal Menurut Jenis Wisata di Kecamatan Dau Kabupaten Malang Tahun 2016-2020

No.	Jenis Wisata	Jumlah				
		2016	2017	2018	2019	2020
1	Obyek Wisata Alam	4	4	4	3	3
2	Obyek Wisata Buatan	2	2	2	4	4
3	Obyek Wisata Edukasi	0	0	1	3	3
4	Obyek Wisata Budaya	2	2	2	3	3
Jumlah		8	8	9	13	13

Sumber : Kecamatan Dau Kabupaten Malang

Tabel 10.22.3. Jumlah Penduduk Berdasarkan Agama di Kecamatan Dau Kabupaten Malang Tahun 2016-2020

No.	Agama	Tahun				
		2016	2017	2018	2019	2020
1	Islam	63.414	64.605	71.766	63.337	66.092
2	Kristen Protestan	2.165	2.277	2.546	2.838	2.893
3	Kristen Katolik	452	487	545	1350	1.354
4	Hindu	38	49	56	100	102
5	Buddha	32	37	40	102	105
6	Konghucu	0	0	0	7	7
Jumlah		66.101	67.455	74.953	67.734	70.553

Sumber : Kecamatan Dau Kabupaten Malang

Tabel 10.22.4. Jumlah Pelayanan Pemerintahan Kecamatan Dau Kabupaten Malang Tahun 2017-2020

No.	Jenis Layanan	2017	2018	2019	2020
1	Surat Permohonan Kartu Tanda Penduduk (KTP)	0	1741	1809	2.850
2	Surat Permohonan Kartu Keluarga (KK)	1178	1167	691	1.154
3	Terselesaikannya Surat Ijin Mendirikan Bangunan (IMB)	0	176	100	48
4	Terselesaikannya Surat Ijin Keramaian	0	0	0	0
5	Terselesaikannya Surat Ijin sekolah swasta	0	0	0	0
6	Terselesaikannya Surat Rekomendasi Ijin Usaha peternakan dibawah 5000 ekor	0	0	0	0
7	Teselesaikannya Surat Rekomendasi Ijin Lokasi terhadap calon lokasi tempat pembuangan akhir sampah	0	0	0	1
8	Terselesaikannya Surat Rekomendasi Ijin Lokasi kegiatan pengembangan pertanian, peternakan dan perikanan	0	0	0	43
9	Terselesaikannya Surat Rekomendasi Ijin pemanfaatan lahan berdasarkan tata ruang wilayah dan tata guna lahan	0	0	0	0
10	Terselesaikannya Surat Rekomendasi Ijin Usaha Mikro dan Kecil	0	12	12	0
11	Terselesaikannya Surat Rekomendasi Ijin Pematangan hewan untuk hari tertentu	0	0	0	0
12	Terselesaikannya Surat Rekomendasi Ijin Perkemahan	0	0	0	0
Jumlah		1178	3096	2612	4096

Sumber : Kecamatan Dau Kabupaten Malang

Tabel 10.22.5. Jumlah Pembinaan ke Masyarakat Kecamatan Dau Kabupaten Malang Tahun 2019-2020

No.	Jenis Pembinaan	2019	2020
1	Pembinaan Perangkat Desa	10	20
2	Pembinaan PKK	10	1
3	Pembinaan Karang Taruna	1	0
4	Pembinaan BPD	10	10
5	Pembinaan dan Pembentukan Bumdes	10	20
6	Musdes RKPDes	10	10
7	Pembinaan Administrasi Desa	2	20
Jumlah		53	81

Sumber : Kecamatan Dau Kabupaten Malang

Tabel 10.22.6 Profil Desa Pemerintahan Kecamatan Dau Kabupaten Malang Tahun 2019-2020

No	Nama Desa	2019				2020			
		Lahan Produktif / Ha	Lahan Tidak Produktif / Ha	Sumber air / mata air	Lahan Produktif / Ha	Lahan Tidak Produktif / Ha	Sumber air / mata air	Lahan Produktif / Ha	Sumber air / mata air
1	Kucur	400	317	5	399,5	317,5	5		
2	Kalisongo	160	319	2	159	320	2		
3	Karangwido	200	291	3	199	292	3		
4	Tegalweru	118	155	4	117	156	4		
5	Selorejo	250	83,276	5	249,5	83,776	5		
6	Petungsewu	286	43,91	3	285,5	44,41	3		
7	Landungsari	46	453	0	45	454	0		
8	Mulyoagung	37	359,593	4	36	360,593	4		
9	Gadingkulon	320	55	4	319,5	55,5	4		
10	Sumbersekar	126	252,911	3	125	253,911	3		
Jumlah		1,943	2,329,69	33	1,935	2,337,69	33		

Sumber: Kecamatan Dau Kabupaten Malang

Tabel 10.22.7. Jumlah Penduduk Meninggal Berdasarkan Umur dan Jenis Kelamin di Kecamatan Dau Kabupaten Malang Tahun 2020

		Tahun 2020													
No	Nama Desa	Penduduk yang Meninggal Umur 0-11 Tahun		Penduduk yang Meninggal Umur 12-25 Tahun		Penduduk yang Meninggal Umur 26-45 Tahun		Penduduk yang Meninggal Umur 46-65 Tahun		Penduduk yang Meninggal Umur di atas 65 Tahun		Jumlah			
		L	P	Jumlah	L	P	Jumlah	L	P	Jumlah	L		P	Jumlah	
1	Kucur	1	0	1	0	1	6	8	14	9	12	21	13	18	31
2	Kalisongo	0	0	0	1	0	5	3	8	7	4	11	11	8	19
3	Karangwido	0	0	0	0	0	8	3	11	6	4	10	12	9	21
4	Tegalweru	1	0	0	0	0	4	3	7	6	5	11	13	8	21
5	Selorejo	0	0	0	1	0	9	6	15	20	12	32	25	20	45
6	Petungsewu	0	1	1	0	0	7	3	10	8	4	12	9	6	15
7	Landungsari	0	0	0	0	0	5	5	10	10	7	17	12	12	24
8	Mulyoagung	3	2	5	1	1	7	8	15	10	9	19	19	15	34
9	Gadingkulon	0	0	0	0	0	5	5	10	6	7	13	9	14	23
10	Sumbersekar	0	0	0	0	0	2	4	6	4	6	10	9	12	21
Jumlah		5	3	8	3	2	58	48	106	86	70	156	132	122	254

Sumber: Kecamatan Dau Kabupaten Malang

10.23. KECAMATAN KARANGPLOSO

Luas Wilayah: 5.957.898 Ha

Tabel 10.23.1. Prestasi yang Diraih Kecamatan Karangploso Kabupaten Malang Tahun 2016-2020

No.	Jenis Prestasi	Tahun				
		2016	2017	2018	2019	2020
1	Prestasi bidang olahraga	0	0	0	3	0
2	Prestasi bidang Pendidikan					
	TK	0	0	0	0	0
	SD/MI	2	2	3	2	0
	SMP/MTs	0	0	0	0	0
	SMA/SMK/MA	0	0	0	0	0
	Perguruan Tinggi	0	0	0	0	0
3	Prestasi di Bidang Kesenian	0	0	0	0	1
4	Prestasi bidang kebersihan	0	0	0	0	0
5	Prestasi Pemerintahan	3	4	5	2	0
Jumlah		5	6	8	7	1

Sumber : Kecamatan Karangploso Kabupaten Malang

Tabel 10.23.2. Jumlah Tempat Wisata Lokal Menurut Jenis Wisata di Kecamatan Karangploso Kabupaten Malang Tahun 2018-2020

No.	Jenis Wisata	Jumlah		
		2018	2019	2020
1	Obyek Wisata Alam	3	3	3
2	Obyek Wisata Buatan	5	5	10
3	Obyek Wisata Edukasi	2	2	3
4	Obyek Wisata Budaya	0	0	0
Jumlah		10	10	16

Sumber : Kecamatan Karangploso Kabupaten Malang

Tabel 10.23.3. Jumlah Penduduk Berdasarkan Agama di Kecamatan Karangploso Kabupaten Malang Tahun 2016-2020

No.	Agama	Tahun				
		2016	2017	2018	2019	2020
1	Islam	77.733	77.169	81.800	78.650	77.169
2	Kristen Protestan	1.316	1.316	1.473	1.426	1.316
3	Kristen Katolik	414	414	438	414	414
4	Hindu	97	93	85	82	93
5	Buddha	12	12	12	9	12
6	Konghucu	6	6	6	5	2
Jumlah		79.578	79.010	83.814	80.586	79.006

Sumber : Kecamatan Karangploso Kabupaten Malang

Tabel 10.23.4. Jumlah Pelayanan Pemerintahan Kecamatan Karangploso Kabupaten Malang Tahun 2017-2020

No.	Jenis Layanan	2017	2018	2019	2020
1	Surat Permohonan Kartu Tanda Penduduk (KTP)	2.476	2.271	2.295	3.259
2	Surat Permohonan Kartu Keluarga (KK)	1.500	1.689	1.802	1.904
3	Terselesaikannya Surat Ijin Mendirikan Bangunan (IMB)	0	12	0	11
4	Terselesaikannya Surat Ijin Keramaian	0	0	0	0
5	Terselesaikannya Surat Ijin penerbitan izin sekolah swasta	0	0	0	0
6	Terselesaikannya Surat rekomendasi Ijin usaha peternakan di bawah 5000 ekor	0	0	0	0
7	Terselesaikannya Surat rekomendasi Ijin lokasi terhadap calon lokasi tempat pembuangan akhir sampah	0	0	0	0
8	Terselesaikannya Surat rekomendasi Ijin lokasi kegiatan pengembangan pertanian, peternakan dan perikanan	0	0	1	0
9	Terselesaikannya Surat rekomendasi Ijin pemanfaatan lahan berdasarkan tata ruang wilayah dan tata guna lahan	2	4	4	0
10	Terselesaikannya Surat rekomendasi Ijin usaha mikro dan kecil	0	43	64	33
11	Terselesaikannya Surat rekomendasi Ijin pemotongan hewan untuk hari tertentu	0	0	0	0
12	Terselesaikannya Surat rekomendasi Ijin perkemahan	0	0	0	0
Jumlah		3.978	4.019	4.166	5.207

Sumber : Kecamatan Karangploso Kabupaten Malang

Tabel 10.23.5. Jumlah Pembinaan ke Masyarakat Kecamatan Karangploso Kabupaten Malang Tahun 2018-2020

No.	Jenis Pembinaan	2018	2019	2020
1	Peningkatan Kapasitas kelembagaan kader Pokja Posyandu dan Penyerahan Dana Hibah APBD Kabupaten Malang Tahun 2018 di Balai Desa Kepuharjo	0	1	0
2	Peningkatan Kapasitas kelembagaan kader Pokja Posyandu dan Penyerahan Dana Hibah APBD Kabupaten Malang Tahun 2018 di Balai Desa Bocek	0	1	0
3	Peningkatan Kapasitas kelembagaan kader Pokja Posyandu dan Penyerahan Dana Hibah APBD Kabupaten Malang Tahun 2018 di Balai Desa Ngenep	0	1	0
4	Sosialisasi Pedagang Kaki Lima yang berjualan di seputaran Alun Alun Karangploso	0	1	1
5	Sosialisasi Penanganan Masalah Bencana Sosial di Kabupaten Malang tahun 2019 di Pendopo Kecamatan Karangploso	0	1	0
6	Pelatihan dan Penyuluhan Tri Bina dengan Tema kampanye Penanggulangan Penyakit Menular Remajadi Balai Desa Kepuharjo Kecamatan Karangploso	0	1	0
7	Sosialisasi Sistem Layanan Rujukan terpadu dari Dinas Sosial Kabupaten Malang di Pendopo Kecamatan Karangploso	0	1	0
8	Pelatihan dan Penyuluhan Tri Bina dengan Tema kampanye Penanggulangan Penyakit Menular Remajadi Balai Desa Kepuharjo Kecamatan Karangploso	0	1	0
9	Pelatihan Berbasis Kompetensi Program Peningkatan Kompetensi dan Produktivitas Tenaga Kerja Program Pekerja Kandang dari BLK di Pendopo Kecamatan Karangploso	0	1	0

No.	Jenis Pembinaan	2018	2019	2020
10	Sosialisasi Pencegahan Pelecehan Seksual pada Anak dari Dinas Sosial di Pendopo Kecamatan Karangploso	0	1	0
11	Sosialisasi Bantuan Pangan Non Tunai dari Dinas Sosial Kab. Malang di Pendopo Kecamatan Karangploso	0	1	1
12	Program Rehabiltasi Sosial Kegiatan Sosialisasi Pencegahan Penyalahgunaan NAPZA di Kabupaten Malang oleh Dinas Sosial Kabupaten Malang di pendopo Kabupaten Malang	0	1	0
13	Sosialisasi Pelayanan SIUP dan IUMK dalam rangka Pelaksanaan Pelayanan Terpadu Satu Pintu (PATEN) di Kecamatan Karangploso di Pendopo Kecamatan Karangploso	0	1	2
14	Pembinaan kader Contra War Surveillance PUS Resiko Tinggi Kecamatan Karangploso di Pendopo Kecamatan Karangploso	0	1	0
15	Sosialisasi dan Penyuluhan Hukum dari bagian Hukum Kabupaten Malang di Balai Desa Ngijo	0	1	0
16	Pembinaan dan Pelatihan Berbasis Kompetensi Program Budidaya Ikan Hias di Balai Desa Ampeldento	0	1	0
17	Pembinaan dan Pelatihan Kewirausahaan Olahan Kripik dari Dinas Koperasi dan UMKM Kabupaten Malang di Balai Desa Girimoyo	0	1	0
18	Pembinaan dan Peningkatan Kapasitas Kader Umum PKK se Kecamatan Karangploso di Pendopo Kecamatan Karangploso	0	1	0
19	Pembinaan dan Pelatihan Pembuatan Sabun Cair Skala Rumah Tangga dan Laundry di Pendopo Kecamatan Karangploso	0	1	1
20	Pembinaan dan Pelatihan Olahan Makanan Pembuatan sari Buah dari Disperindag Kab Malang untuk masyarakat Desa Donowarih	0	1	0
21	Pembinaan dan Pelatihan Sadar Pengelolaan Sampah Desa Ampeldento	0	1	0
22	Pembinaan dan Pelatihan Berbasis Kompetensi Ternak Ayam Ras di Balai Desa Tegalondo	0	1	0
23	Pembinaan dan Pelatihan Olahan Makanan Hasil Pertanian bagi Keluarga Harapan se Desa Donowarih oleh BLK Singosari	0	1	0
24	Pembinaan dan Pelatihan Plot Aquaponik dari Universitas Brawijaya bagi Kader PKK Desa Ampeldento	0	1	0
25	Pembinaan dan Penguatan Pokdarwis Kabupaten Malang Tahun 2019 oleh Dinas Pariwisata di Balai Desa Tawangargo	0	1	0
26	Pembinaan dan Sosialisasi Penanganan Masalah Bencana Sosial di Balai Desa Ngijo	0	1	0
27	Pembinaan dan Sosialisasi Peternakan dan Mekanik Alat Peternakan	0	1	0
28	Pembinaan dan pelatihan budidaya ulat sutra bagi penyandang disabilitas se kecamatan Karangploso di Desa Donowarih	0	1	0
29	Pembinaan dan pelaihan berbahan dasar ikan dari Dinas Perikanan di Dusun Lowoksari Desa Ngenep	0	1	0
30	Pembinaan dan Pelatihan Mekanisasi Alat pertanian dari BLK Wonojati di Desa Donowarih	0	1	0
31	Pembinaan dan Sosialisasi penguatan lembaga adat di balai Desa Tawangargo	0	1	0

No.	Jenis Pembinaan	2018	2019	2020
32	Pembinaan dan Pelatihan pembuatan aneka olahan kacang, keripik ceker, minman yogurt dan susu pasteurisasi dari Disperindag di Balai Desa Kepuharjo	0	1	0
33	Pembinaan PAM Swakarsa/ Siskamling di Pendopo Kecamatan Karangploso	1	0	1
34	Pembinaan pengembangan Pariwisata di pendopo Kecamatan Karangploso	1	0	0
35	Pembinaan TPST dan Bank Sampah di pendopo Kecamatan Karangploso	1	0	1
36	Pembinaan para penyandang cacat eks trauma dan sosialisasi penanganan orang dengan kedisabilitas	0	0	1
Jumlah		3	32	8

Sumber : Kecamatan Karangploso Kabupaten Malang

Tabel 10.23.6. Profil Desa Pemerintahan Kecamatan Karangploso Kabupaten Malang Tahun 2017-2020

No	Nama Desa	2017				2018				2019				2020			
		Lahan Produktif / Ha	Lahan Tidak Produktif / Ha	Sumber air / mata air	Lahan Produktif / Ha	Lahan Tidak Produktif / Ha	Sumber air / mata air	Lahan Produktif / Ha	Lahan Tidak Produktif / Ha	Sumber air / mata air	Lahan Produktif / Ha	Lahan Tidak Produktif / Ha	Sumber air / mata air	Lahan Produktif / Ha	Lahan Tidak Produktif / Ha	Sumber air / mata air	
1	Tegalgondo	147.031	73.204	0	147.031	73.204	0	147.031	73.204	0	147.031	73.204	0	147.031	73.204	0	
2	Ampeldento	136.621	16.575	5	136.621	16.575	5	136.621	16.575	5	136.621	16.575	5	136.614	16.582	5	
3	Kepuharjo	137.682	81,32	1	137.682	81,32	1	137.682	81,32	1	137.682	81,32	1	13.323	749	1	
4	Ngenep	1.038.297	91.764	3	1.038.297	91.764	3	1.038.297	91.764	3	1.038.297	91.764	3	1.038.297	91.764	3	
5	Ngijo	232.435	167.469	2	232.435	167.469	2	232.435	167.469	2	232.435	167.469	2	232.435	167.469	2	
6	Girimoyo	284,85	60.400	5	284,85	60.400	5	284,85	60.400	5	284,85	60.400	5	28.485	60.400	5	
7	Bocek	429.209	275.771	5	429.209	275.771	5	429.209	275.771	5	429.209	275.771	5	429.209	275.771	5	
8	Donowarih	1.202.011	103.000	10	1.202.011	103.000	10	1.202.011	103.000	10	1.202.011	103.000	10	1.021.709	180.301	10	
9	Tawangargo	539	98.000	5	539	98.000	5	539	98.000	5	539	98.000	5	539	98.000	5	
Jumlah		3.324.110	886.264	36	3.324.110	886.264	36	3.324.110	886.264	36	3.324.110	886.264	36	3.047.642,0	964240	36	

Sumber: Kecamatan Karangploso Kabupaten Malang

Tabel 10.23.7. Jumlah Penduduk Meninggal Berdasarkan Umur dan Jenis Kelamin di Kecamatan Karangploso Kabupaten Malang Tahun 2020

No	Desa	Tahun 2020																	
		Penduduk yang Meninggal Umur 0-11 Tahun				Penduduk yang Meninggal Umur 12-25 Tahun				Penduduk yang Meninggal Umur 26-45 Tahun				Penduduk yang Meninggal Umur 46-65 Tahun				Penduduk yang Meninggal Umur di atas 65 Tahun	
		L	P	Jumlah	L	P	Jumlah	L	P	Jumlah	L	P	Jumlah	L	P	Jumlah	L	P	Jumlah
1	Tegalgondo	0	0	0	0	0	0	0	3	4	7	26	12	38	18	22	40		
2	Ampeldento	0	2	2	3	0	3	3	2	1	3	13	11	24	15	10	25		
3	Kepuharjo	2	0	2	1	1	2	4	4	4	8	13	15	28	14	15	29		
4	Ngenep	0	0	0	0	1	1	2	3	2	5	12	9	21	22	16	38		
5	Ngijo	0	0	0	1	1	2	5	5	13	18	19	20	39	42	24	66		
6	Girimoyo	2	0	2	0	0	0	4	4	2	6	11	12	23	17	10	27		
7	Bocek	0	0	0	0	1	1	2	5	3	8	6	9	15	7	16	23		
8	Donowaroh	0	0	0	0	0	0	3	3	3	6	8	9	17	6	9	15		
9	Tawangargo	0	0	0	1	0	1	2	2	3	5	13	18	31	14	24	38		
JUMLAH		4	2	6	6	4	10	31	35	66	121	115	236	155	146	301			

Sumber: Kecamatan Karangploso Kabupaten Malang

10.24. KECAMATAN SINGOSARILuas Wilayah: 118,51 km²**Tabel 10.24.1. Prestasi yang Diraih Kecamatan Singosari Kabupaten Malang Tahun 2016-2020**

No.	Jenis Prestasi	Tahun				
		2016	2017	2018	2019	2020
1	Prestasi bidang olahraga	0	0	1	0	0
2	Prestasi bidang Pendidikan					
	TK	48	48	48	48	1
	SD/MI	67	67	70	70	1
	SMP/MTS	26	26	27	27	0
	SMA/SMK/MA	14	14	14	14	1
	Perguruan Tinggi	1	1	1	1	0
3	Prestasi Bidang Lingkungan	0	1	1	1	0
4	Prestasi Bidang Pembangunan	0	1	1	0	0
5	Prestasi PKK Kecamatan	0	0	0	1	1
6	Prestasi di Bidang Kesenian	0	0	0	0	1
7	Prestasi bidang kebersihan	0	1	1	1	0
8	Prestasi Bidang Keagamaan	0	0	0	0	7
Jumlah		156	159	164	163	12

Sumber : Kecamatan Singosari Kabupaten Malang

Tabel 10.24.2. Jumlah Tempat Wisata Lokal Menurut Jenis Wisata di Kecamatan Singosari Kabupaten Malang Tahun 2018-2020

No.	Jenis Wisata	Jumlah		
		2018	2019	2020
1	Obyek Wisata Alam	3	3	15
2	Obyek Wisata Buatan	4	4	23
3	Obyek Wisata Edukasi	1	1	13
4	Obyek Wisata Budaya	10	10	13
Jumlah		18	18	64

Sumber : Kecamatan Singosari Kabupaten Malang

Tabel 10.24.3. Jumlah Penduduk Berdasarkan Agama di Kecamatan Singosari Kabupaten Malang Tahun 2016-2020

No.	Agama	Tahun				
		2016	2017	2018	2019	2020
1	Islam	169.771	170.226	174.649	174.649	148.423
2	Kristen Protestan	1.512	1.716	1.490	1.490	3.744
3	Kristen Katolik	2.211	2.305	2.053	2.053	1.756
4	Hindu	225	242	221	221	337
5	Buddha	187	130	121	121	151
6	Kepercayaan Lain	0	0	0	0	73
Jumlah		173.906	174.619	178.534	178.534	154.484

Sumber : Kecamatan Singosari Kabupaten Malang

Tabel 10.24.4. Jumlah Pelayanan Pemerintahan Kecamatan Singosari Kabupaten Malang Tahun 2019-2020

No.	Jenis Layanan	2019	2020
1	Surat Permohonan Kartu Tanda Penduduk (KTP)	2662	6714
2	Surat Permohonan Kartu Keluarga (KK)	1623	2737
3	Terselesaikannya Surat Ijin Mendirikan Bangunan (IMB)	26	18
4	Terselesaikannya Surat Ijin Keramaian	0	0
5	Terselesaikannya Surat Ijin penerbitan izin sekolah swasta	0	0
6	Terselesaikannya Surat rekomendasi Ijin usaha peternakan di bawah 5000 ekor	0	0
7	Terselesaikannya Surat rekomendasi Ijin lokasi terhadap calon lokasi tempat pembuangan akhir sampah	0	0
8	Terselesaikannya Surat rekomendasi Ijin lokasi kegiatan pengembangan pertanian, peternakan dan perikanan	0	0
9	Terselesaikannya Surat rekomendasi Ijin pemanfaatan lahan berdasarkan tata ruang wilayah dan tata guna lahan	0	0
10	Terselesaikannya Surat rekomendasi Ijin usaha mikro dan kecil	73	38
11	Terselesaikannya Surat rekomendasi Ijin pemotongan hewan untuk hari tertentu	0	0
12	Terselesaikannya Surat rekomendasi Ijin perkemahan	0	0
Jumlah		4383	9507

Sumber : Kecamatan Singosari Kabupaten Malang

Tabel 10.24.5. Jumlah Pembinaan ke Masyarakat Kecamatan Singosari Kabupaten Malang Tahun 2017-2020

No.	Jenis Pembinaan	2017	2018	2019	2020
1	Pembinaan perangkat desa	14	14	14	14
2	Pembinaan administrasi keuangan desa	2	2	2	14
3	Pembinaan kader PKK	17	17	17	17
4	Pembinaan Trantibum	17	17	17	17
5	Pembinaan pemberdayaan UMKM	3	3	3	17
6	Pembinaan pemutakhiran damis	2	2	2	17
7	Pembinaan peningkatan pelayanan publik	17	17	17	17
8	Pembinaan pengelolaan keuangan desa	2	2	2	14
Jumlah		74	74	74	127

Sumber : Kecamatan Singosari Kabupaten Malang

Tabel 10.24.6. Profil Desa Pemerintahan Kecamatan Singosari Kabupaten Malang Tahun 2017-2020

No	Nama Desa	2017				2018				2019				2020	
		Lahan Produktif / Ha	Lahan Tidak Produktif / Ha	Sumber air / mata air	Lahan Produktif / Ha	Lahan Produktif / Ha	Lahan Tidak Produktif / Ha	Sumber air / mata air	Lahan Produktif / Ha	Lahan Tidak Produktif / Ha	Sumber air / mata air	Lahan Produktif / Ha	Lahan Tidak Produktif / Ha	Sumber air / mata air	Lahan Produktif / Ha
1	Desa Tamanharjo	172,6	83,4	0	172,6	83,4	0	172,6	83,4	0	65	35	7		
2	Desa Watugede	76	2	1	76	2	1	76	2	1	30	1	0		
3	Desa Banjararum	221,4	3,6	0	221,4	3,6	0	221,4	3,6	0	536,4	10,2	4		
4	Desa Turjunggitro	146,7	2,7	0	146,7	2,7	0	146,7	2,7	0	415,85	499,05	0		
5	Desa Lang-lang	143	279	1	143	279	1	143	279	1	319,72	2	11		
6	Desa Purwosari	52,5	69,7	0	52,5	69,7	0	52,5	69,7	0	372	4	7		
7	Desa Klampok	123	232	0	123	232	0	123	232	0	450,81	37	4		
8	Desa Gunungrejo	103	192,2	1	103	192,2	1	103	192,2	1	27	40	0		
9	Desa Toyomarto	323	728	1	323	728	1	323	728	1	112	60	3		
10	Desa Ardilumulyo	243	3,1	0	243	3,1	0	243	3,1	0	41	308	0		
11	Desa Randuagung	200	5,8	0	200	5,8	0	200	5,8	0	905	0	4		
12	Desa Baturetno	159,2	336,9	0	159,2	336,9	0	159,2	336,9	0	354	0	4		
13	Desa Dengkol	155,1	110,4	0	155,1	110,4	0	155,1	110,4	0	202	0	2		
14	Desa Wonrejo	153,5	263,9	0	153,5	263,9	0	153,5	263,9	0	557,7	92,3	5		
15	Kelurahan Pagentan	66,8	0	0	66,8	0	0	66,8	0	0	334,8	7	3		
16	Kelurahan Losari	70	13	0	70	13	0	70	13	0	423	355	0		
17	Kelurahan Candirenggo	206,9	39	0	206,9	39	0	206,9	39	0	152,9	123	0		
Jumlah		2272	2312,7	4	2272	2312,7	4	2272	2312,7	4	5299,18	1573,55	54		

Sumber: Kecamatan Singosari Kabupaten Malang

Tabel 10.24.7. Jumlah Penduduk Meninggal Berdasarkan Umur dan Jenis Kelamin di Kecamatan Singosari Kabupaten Malang Tahun 2020

No	Desa / Kelurahan	Tahun 2020																	
		Penduduk yang Meninggal Umur 0-11 Tahun			Penduduk yang Meninggal Umur 12-25 Tahun			Penduduk yang Meninggal Umur 26-45 Tahun			Penduduk yang Meninggal Umur 46-65 Tahun			Penduduk yang Meninggal Umur di atas 65 Tahun					
		L	P	Jumlah	L	P	Jumlah	L	P	Jumlah	L	P	Jumlah	L	P	Jumlah	L	P	Jumlah
1	Desa Tamanharjo	1	1	2	0	0	0	1	8	9	25	14	39	15	11	26			
2	Desa Watugede	1	0	1	1	2	3	2	5	7	7	22	29	8	13	21			
3	Desa Banjararum	0	0	0	1	4	5	4	0	4	37	36	73	31	35	66			
4	Desa Tunjungtirta	0	0	0	0	0	0	3	6	9	22	34	56	12	13	25			
5	Desa Lang-lang	0	0	0	2	0	2	5	0	5	10	18	28	14	14	28			
6	Desa Purwosari	1	0	1	1	1	2	2	3	5	15	7	22	13	8	21			
7	Desa Klampok	2	0	2	0	0	0	2	4	6	16	22	38	25	27	52			
8	Desa Gunungrejo	0	1	1	0	2	2	5	7	12	18	17	35	21	23	44			
9	Desa Toyomarto	1	0	1	2	2	4	13	3	16	38	34	72	60	43	103			
10	Desa Ardimulyo	0	0	0	2	0	2	4	1	5	25	28	53	14	19	33			
11	Desa Randuagung	0	0	0	2	1	3	2	3	5	30	15	45	20	13	33			
12	Desa Baturetno	1	0	1	2	0	2	1	3	4	19	9	28	18	11	29			
13	Desa Dengkol	0	1	1	2	0	2	1	4	5	12	17	29	11	22	33			
14	Desa Wonrejo	0	1	1	1	0	1	5	4	9	15	11	26	14	16	30			
15	Kelurahan Pagentan	9	21	30	18	16	34	39	31	70	40	30	70	40	30	70			
16	Kelurahan Losari	0	0	0	0	0	0	0	0	0	12	9	21	14	13	27			
17	Kelurahan Candirenggo	1	0	1	4	5	9	2	1	3	15	20	35	25	25	50			
JUMLAH		17	25	42	38	33	71	91	83	174	356	343	699	355	336	691			

Sumber: Kecamatan Singosari Kabupaten Malang

10.25. KECAMATAN LAWANGLuas Wilayah: 6793,33 Km²**Tabel 10.25.1. Prestasi yang Diraih Kecamatan Lawang Kabupaten Malang Tahun 2016-2020**

No.	Jenis Prestasi	Tahun				
		2016	2017	2018	2019	2020
1	Prestasi bidang olahraga	1	2	1	5	1
2	Prestasi bidang Pendidikan					
	TK	0	0	1	1	0
	SD/MI	1	1	1	1	0
	SMP/MTs	0	0	0	0	0
	SMA/SMK/MA	0	0	0	0	0
	Perguruan Tinggi	0	0	0	0	0
3	Prestasi di Bidang Kesenian	0	0	2	2	0
4	Prestasi bidang kebersihan	0	1	1	1	0
Jumlah		2	4	6	10	1

Sumber : Kecamatan Lawang Kabupaten Malang

Tabel 10.25.2. Jumlah Tempat Wisata Lokal Menurut Jenis Wisata di Kecamatan Lawang Kabupaten Malang Tahun 2017-2020

No.	Jenis Wisata	Jumlah			
		2017	2018	2019	2020
1	Obyek Wisata Alam	8	8	8	8
2	Obyek Wisata Buatan	6	6	6	6
3	Obyek Wisata Edukasi	6	6	6	6
4	Obyek Wisata Budaya	1	1	1	1
Jumlah		21	21	21	21

Sumber : Kecamatan Lawang Kabupaten Malang

Tabel 10.25.3. Jumlah Penduduk Berdasarkan Agama di Kecamatan Lawang Kabupaten Malang Tahun 2016-2020

No.	Agama	Tahun				
		2016	2017	2018	2019	2020
1	Islam	100362	103238	104198	96406	102864
2	Kristen Protestan	2983	2653	2805	2805	3239
3	Kristen Katolik	1409	1685	1496	1496	2542
4	Hindu	206	201	200	200	255
5	Budha	241	243	252	252	238
6	Konghucu	98	100	106	106	70
7	Lain-lain	85	87	88	88	84
Jumlah		105.384	108.207	109.145	101.353	109.292

Sumber : Kecamatan Lawang Kabupaten Malang

Tabel 10.25.4. Jumlah Pelayanan Pemerintahan Kecamatan Lawang Kabupaten Malang Tahun 2018-2020

No.	Jenis Layanan	2018	2019	2020
1	Surat Permohonan Kartu Tanda Penduduk (KTP)	2.009	2.230	94.221
2	Surat Permohonan Kartu Keluarga (KK)	1.801	1.535	37.573
3	Terselesaikannya Surat Ijin Mendirikan Bangunan (IMB)	22	29	19
4	Terselesaikannya Surat Ijin Keramaian	6	7	8
5	Terselesaikannya Surat Ijin penerbitan izin sekolah swasta	0	0	0
6	Terselesaikannya Surat rekomendasi Ijin usaha peternakan di bawah 5000 ekor	0	0	0
7	Terselesaikannya Surat rekomendasi Ijin lokasi terhadap calon lokasi tempat pembuangan akhir sampah	0	0	0
8	Terselesaikannya Surat rekomendasi Ijin lokasi kegiatan pengembangan pertanian, peternakan dan perikanan	0	0	0
9	Terselesaikannya Surat rekomendasi Ijin pemanfaatan lahan berdasarkan tata ruang wilayah dan tata guna lahan	0	0	0
10	Terselesaikannya Surat rekomendasi Ijin usaha mikro dan kecil	16	41	41
11	Terselesaikannya Surat rekomendasi Ijin pemotongan hewan untuk hari tertentu	0	0	0
12	Terselesaikannya Surat rekomendasi Ijin perkemahan	0	0	0
Jumlah		3.854	3.842	131.862

Sumber : Kecamatan Lawang Kabupaten Malang

Tabel 10.25.5. Jumlah Pembinaan ke Masyarakat Kecamatan Lawang Kabupaten Malang Tahun 2018-2020

No.	Jenis Pembinaan	2018	2019	2020
1	Pembinaan Bank Sampah	0	0	27
2	Pembinaan Rumah Pintar	0	0	1
3	Pembinaan KOPWAN	0	0	12
4	Pembinaan Daur Ulang Sampah	0	0	3
Jumlah		0	0	43

Sumber : Kecamatan Lawang Kabupaten Malang

Tabel 10.25.6. Profil Desa Kecamatan Lawang di Kabupaten Malang Tahun 2018-2020

No	Desa / Kelurahan	2018			2019			2020		
		Lahan Produktif / Ha	Lahan Tidak Produktif / Ha	Sumber air / mata air	Lahan Produktif / Ha	Lahan Tidak Produktif / Ha	Sumber air / mata air	Lahan Produktif / Ha	Lahan Tidak Produktif / Ha	Sumber air / mata air
1	Bedali	604,52	0	0	604,52	0	0	604,52	0	0
2	Mulyoarjo	228,4	0	0	228,4	0	0	228,4	0	0
3	Ketindan	558,08	0	0	558,08	0	0	558,08	0	0
4	Sidoluhur	1038,3	0	0	1038,3	0	0	1038,3	0	0
5	Srigading	1111,65	0	0	1111,65	0	0	1111,65	0	0
6	Sidodadi	521	0	0	521	0	0	521	0	0
7	Sumbergepoh	708,6	0	0	708,6	0	0	708,6	0	0
8	Sumberporong	300	0	0	300	0	0	300	0	0
9	Turirejo	400	0	0	400	0	0	400	0	0
10	Wonorejo	569	0	0	569	0	0	569	0	0
11	Kelurahan Lawang	356,9	0	0	356,9	0	0	356,9	0	0
12	Kelurahan Kalirejo	396,88	0	0	396,88	0	0	396,88	0	0
	Jumlah	6793,33	0	0	6793,33	0	0	6793,33	0	0

Sumber: Kecamatan Lawang Kabupaten Malang

Tabel 10.25.7. Jumlah Penduduk Meninggal Berdasarkan Umur dan Jenis Kelamin di Kecamatan Lawang Kabupaten Malang Tahun 2020

No	Desa/Kelurahan	Tahun 2020														
		Penduduk yang Meninggal Umur 0-11 Tahun			Penduduk yang Meninggal Umur 12-25 Tahun			Penduduk yang Meninggal Umur 26-45 Tahun			Penduduk yang Meninggal Umur 46-65 Tahun			Penduduk yang Meninggal Umur di atas 65 Tahun		
		L	P	Jumlah	L	P	Jumlah	L	P	Jumlah	L	P	Jumlah	L	P	Jumlah
1	Bedali	9	10	19	18	21	39	17	15	32	21	18	39	7	9	16
2	Mulyoarjo	7	8	15	5	6	11	11	13	24	13	14	27	8	11	19
3	Ketandan	13	11	24	21	19	40	7	8	15	11	13	24	13	9	22
4	Sidoluhur	9	12	21	19	13	32	8	19	27	10	12	22	12	14	26
5	Srigading	11	6	17	13	16	29	7	11	18	8	11	19	20	17	37
6	Sidodadi	13	12	25	11	15	26	21	23	44	13	17	30	12	14	26
7	Sumbergepoh	17	14	31	18	15	33	13	17	30	17	13	30	15	13	28
8	Sumberporong	4	11	15	12	9	21	14	17	31	15	16	31	8	11	19
9	Turirejo	13	16	29	11	13	24	14	16	30	16	15	31	9	13	22
10	Wonorejo	12	13	25	19	17	36	21	23	44	14	13	27	13	15	28
11	Kelurahan Lawang	19	21	40	13	14	27	17	19	36	18	21	39	11	13	24
12	Kelurahan Kalirejo	21	23	44	17	15	32	13	17	30	19	23	42	9	11	20
JUMLAH		148	157	305	177	173	350	163	198	361	175	186	361	137	150	287

Sumber: Kecamatan Lawang Kabupaten Malang

10.26. KECAMATAN PUJON

Luas Wilayah: 13.075,144 Ha

Tabel 10.26.1. Prestasi yang Diraih Kecamatan Pujon Kabupaten Malang Tahun 2016-2020

No.	Jenis Prestasi	Tahun				
		2016	2017	2018	2019	2020
1	Prestasi bidang olahraga	1	2	1	0	0
2	Prestasi bidang Pendidikan	3	3	4	0	0
	TK	0	0	1	0	0
	SD/MI	2	3	4	0	0
	SMP/MTs	0	0	0	0	0
	SMA/SMK/MA	0	0	0	0	0
	Perguruan Tinggi	0	0	1	0	0
3	Prestasi Bidang Lingkungan	1	2	3	1	2
4	Prestasi Bidang Pembangunan	1	1	2	1	1
5	Prestasi Pkk Kecamatan	2	4	2	0	0
6	Prestasi di Bidang Kesenian	1	1	1	0	0
7	Prestasi bidang kebersihan	2	2	2	0	0
8	Lomba Desa Tingkat Propinsi	0	0	0	1	0
9	Penghargaan Asean Home Standrt (Tingkat Nasional)	0	0	0	1	0
Jumlah		13	18	21	4	3

Sumber : Kecamatan Pujon Kabupaten Malang

Tabel 10.26.2. Jumlah Tempat Wisata Lokal Menurut Jenis Wisata di Kecamatan Pujon Kabupaten Malang Tahun 2018-2020

No.	Jenis Wisata	Jumlah		
		2018	2019	2020
1	Obyek Wisata Alam	12	12	12
2	Obyek Wisata Buatan	10	11	14
3	Obyek Wisata Edukasi	4	6	8
4	Obyek Wisata Budaya	10	10	10
Jumlah		36	39	44

Sumber : Kecamatan Pujon Kabupaten Malang

Tabel 10.26.3. Jumlah Penduduk Berdasarkan Agama di Kecamatan Pujon Kabupaten Malang Tahun 2016-2020

No.	Agama	Tahun				
		2016	2017	2018	2019	2020
1	Islam	69.182	67.824	69.119	70.886	72.772
2	Kristen Protestan	105	167	176	208	273
3	Kristen Katolik	256	286	290	156	73
4	Hindu	148	142	148	150	162
5	Buddha	16	15	21	10	2
6	Kepercayaan Lain	170	160	164	105	43
Jumlah		69.877	68.594	69.918	71.515	73.325

Sumber : Kecamatan Pujon Kabupaten Malang

Tabel 10.26.4. Jumlah Pelayanan Pemerintahan Kecamatan Pujon Kabupaten Malang Tahun 2017-2020

No.	Jenis Layanan	2017	2018	2019	2020
1	Surat Permohonan Pindah Tempat	369	393	434	276
2	Surat Permohonan Ijin Keramaian	84	109	130	36
3	Surat Masuk	304	451	345	419
4	Surat Permohonan Dispensasi Nikah	165	146	105	76
5	Surat permohonan Kartu Kuning	47	22	15	4
6	Surat Permohonan Pengantar KK	665	779	847	461
7	Surat Permohonan SKCK	625	546	512	491
8	Surat Permohonan Legalisasi	96	132	102	96
9	Surat Permohonan KTP	2.137	3.318	4.355	3.315
10	IMB	12	4	1	1
11	Surat Permohonan SIUP (PATEN)	11	8	8	12
12	Pelayanan IMB PATEN	0	0	0	1
13	Pelayan Permohonan IUMK (PATEN)	7	6	5	6
14	Surat Permohonan Nomor Induk Kesenian (PATEN)	3	4	4	6
Jumlah		4.525	5.918	6.863	5.200

Sumber : Kecamatan Pujon Kabupaten Malang

Tabel 10.26.5. Jumlah Pembinaan ke Masyarakat Kecamatan Pujon Kabupaten Malang Tahun 2017-2020

No.	Jenis Pembinaan	2017	2018	2019	2020
1	Pembinaan Kepala Desa, Perangkat Desa, BPD Terkait Tupoksi	10	10	10	10
2	Pembinaan Sekretaris Desa, Operator Desa dan Bendahara Desa di bidang keuangan	10	10	10	10
3	Pembinaan Koperasi Wanita satu tahun 2 kali (Pelaksanaan di desa)	20	20	20	20
4	Pembinaan Kelompok Tani (HIPA HIPAM) satu tahun 2 kali (Pelaksanaan Di Desa)	10	10	10	10
5	Pembinaan Bumdes dua kali dalam satu tahun(Pelaksanaan di Desa)	20	20	20	20
6	Pembinaan UMKM dua kali dalam setahun (Pelaksanaan Di Desa)	20	20	20	20
7	Pembinaan Pemberdayaan Perempuan satu tahun 2 kali (Pelaksanaan Di Desa)	30	30	30	30
8	Pembinaan Senam Kebugaran (Pelaksanaan di Kec)	2	2	2	2
9	Pelaksanaan Operasi masker dan Protokol Kesehatan di Tempat Umum dan Tempat pariwisata	0	0	0	24
10	Pembinaan Operator SIKS.NG (Pelaksanaan di Kec)	0	0	1	1
11	Pembinaan PKK	12	12	10	0
Jumlah		134	134	133	147

Sumber : Kecamatan Pujon Kabupaten Malang

Tabel 10.26.6. Profil Desa Kecamatan Pujon di Kabupaten Malang Tahun 2018-2020

No	Desa	2018				2019				2020			
		Lahan Produktif / Ha	Lahan Tidak Produktif / Ha	Sumber air / mata air	Lahan Produktif / Ha	Lahan Tidak Produktif / Ha	Sumber air / mata air	Lahan Produktif / Ha	Lahan Tidak Produktif / Ha	Sumber air / mata air	Lahan Produktif / Ha	Lahan Tidak Produktif / Ha	Sumber air / mata air
1	Bendosari	1463,034	608,511	21	1463,034	608,511	21	1463,034	608,511	21	1463,034	608,511	21
2	Madiredo	484	27,3	9	484	27,3	9	484	27,3	9	484	27,3	9
3	Ngabab	2.377	1.100	12	2.377	1.100	12	2.377	1.100	12	2.377	1.100	12
4	Ngroto	173	0	9	173	0	9	173	0	9	173	0	9
5	Pandesari	261,749	97,881	10	261,749	97,881	10	268,829	90,801	10	268,829	90,801	10
6	Pujon lor	217	1	3	217	1	3	217	1	3	217	1	3
7	Pujonkidul	2.886,15	469	10	2.886,15	469	10	2.886,15	469	10	2.886,15	469	10
8	Sukomulyo	118	0	7	118	0	7	118	0	7	118	0	7
9	Tawang Sari	369,81	225	5	369,81	225	5	369,81	225	5	369,81	225	5
10	Wiyurejo	823,9	197,7	10	823,9	197,7	10	823,9	197,7	10	823,9	197,7	10
Jumlah		9173,647	2726,392	96	9173,647	2726,392	96	9.180,73	2.719,31	96	9.180,73	2.719,31	96

Sumber: Kecamatan Pujon Kabupaten Malang

10.26.7 Jumlah Penduduk Meninggal Berdasarkan Jenis Kelamin di Kecamatan Pujon Kabupaten

No.	Bulan	Tahun 2020		
		Berdasarkan Jenis Kelamin		
		Laki-laki	Perempuan	Jumlah
(1)	(2)	(3)	(4)	(5)
1	Januari	26	5	31
2	Pebruari	29	10	39
3	Maret	26	5	31
4	April	15	22	37
5	Mei	19	15	34
6	Juni	20	14	34
7	Juli	9	13	22
8	Agustus	24	16	40
9	September	23	16	39
10	Oktober	24	15	39
11	Nopember	22	13	35
12	Desember	44	22	66
JUMLAH		281	166	447

Sumber: Kecamatan Pujon Kabupaten Malang

10.27. KECAMATAN NGANTANG

Luas Wilayah: 15.747 Ha

Tabel 10.27.1. Prestasi yang Diraih Kecamatan Ngantang Kabupaten Malang Tahun 2016-2020

No.	Jenis Prestasi	Tahun				
		2016	2017	2018	2019	2020
1	Prestasi bidang olahraga	0	3	4	0	0
2	Prestasi bidang Pendidikan					
	TK	1	1	0	0	0
	SD/MI	1	5	0	0	0
	SMP/MTs	1	1	0	0	0
	SMA/SMK/MA	2	0	0	0	0
	Perguruan Tinggi	0	0	0	0	0
3	Prestasi di Bidang Kesenian	0	0	0	1	0
4	Prestasi bidang kebersihan	0	1	1	1	0
Jumlah		5	11	6	2	0

Sumber : Kecamatan Ngantang Kabupaten Malang

Tabel 10.27.2. Jumlah Tempat Wisata Lokal Menurut Jenis Wisata di Kecamatan Ngantang Kabupaten Malang Tahun 2018-2020

No.	Jenis Wisata	Jumlah		
		2018	2019	2020
1	Obyek Wisata Alam	0	0	1
2	Obyek Wisata Buatan	1	0	7
3	Obyek Wisata Edukasi	1	2	1
4	Obyek Wisata Budaya	0	0	1
Jumlah		2	2	10

Sumber : Kecamatan Ngantang Kabupaten Malang

Tabel 10.27.3. Jumlah Penduduk Berdasarkan Agama di Kecamatan Ngantang Kabupaten Malang Tahun 2016-2020

No.	Agama	Tahun				
		2016	2017	2018	2019	2020
1	Islam	58.343	58.873	59.299	61.128	61.233
2	Kristen Protestan	372	351	299	287	308
3	Kristen Katolik	41	36	28	124	29
4	Hindu	0	0	0	0	4
5	Buddha	8	6	4	0	3
6	Konghucu	0	0	0	0	0
Jumlah		58.764	59.266	59.630	61.539	61.577

Sumber : Kecamatan Ngantang Kabupaten Malang

Tabel 10.27.4. Jumlah Pelayanan Pemerintahan Kecamatan Ngantang Kabupaten Malang Tahun 2017-2020

No.	Jenis Layanan	2017	2018	2019	2020
1	Surat Permohonan Kartu Tanda Penduduk (KTP)	524	313	178	18
2	Surat Permohonan Kartu Keluarga (KK)	503	548	549	187
3	Terselesaikannya Surat Ijin Mendirikan Bangunan (IMB)	0	0	0	1
4	Terselesaikannya Surat Ijin Keramaian	12	15	8	24
5	Terselesaikannya Surat Ijin penerbitan izin sekolah swasta	0	0	0	0
6	Terselesaikannya Surat rekomendasi Ijin usaha peternakan di bawah 5000 ekor	0	1	3	24
7	Terselesaikannya Surat rekomendasi Ijin lokasi terhadap calon lokasi tempat pembuangan akhir sampah	0	0	0	0
8	Terselesaikannya Surat rekomendasi Ijin lokasi kegiatan pengembangan pertanian, peternakan dan perikanan	0	0	0	0
9	Terselesaikannya Surat rekomendasi Ijin pemanfaatan lahan berdasarkan tata ruang wilayah dan tata guna lahan	0	0	0	0
10	Terselesaikannya Surat rekomendasi Ijin usaha mikro dan kecil	3	95	11	35
11	Terselesaikannya Surat rekomendasi Ijin pemotongan hewan untuk hari tertentu	0	0	0	0
12	Terselesaikannya Surat rekomendasi Ijin perkemahan	0	0	0	0
Jumlah		1042	972	749	289

Sumber : Kecamatan Ngantang Kabupaten Malang

Tabel 10.27.5. Jumlah Pembinaan ke Masyarakat Kecamatan Ngantang Kabupaten Malang Tahun 2017-2020

No.	Jenis Pembinaan	2017	2018	2019	2020
1	Pembinaan Kesehatan (senam kebugaran)	9	9	9	9
Jumlah		9	9	9	9

Sumber : Kecamatan Ngantang Kabupaten Malang

Tabel 10.27.6. Profil Desa Pemerintahan Kecamatan Ngantang Kabupaten Malang Tahun 2017-2020

No	Nama Desa	2017				2018				2019				2020		
		Lahan Produktif / Ha	Lahan Tidak Produktif / Ha	Sumber air / mata air	Lahan Produktif / Ha	Lahan Tidak Produktif / Ha	Sumber air / mata air	Lahan Produktif / Ha	Lahan Tidak Produktif / Ha	Sumber air / mata air	Lahan Produktif / Ha	Lahan Tidak Produktif / Ha	Sumber air / mata air	Lahan Produktif / Ha	Lahan Tidak Produktif / Ha	Sumber air / mata air
1	Pagersari	1749,7	0	1	1749,7	0	1	1749,7	0	1	1749,7	0	1	1749,7	0	1
2	Sidodadi	1346,3	0	2	1346,3	0	2	1346,3	0	2	1346,3	0	2	1346,3	0	2
3	Banjarejo	652,8	0	1	652,8	0	1	652,8	0	1	652,8	0	1	652,8	0	1
4	Purworejo	1070,8	0	1	1070,8	0	1	1070,8	0	1	1070,8	0	1	1070,8	0	1
5	Ngantru	750,1	0	0	750,1	0	0	750,1	0	0	750,1	0	0	750,1	0	0
6	Banturejo	363,3	0	1	363,3	0	1	363,3	0	1	363,3	0	1	363,3	0	1
7	Pandansari	1389	0	1	1389	0	1	1389	0	1	1389	0	1	1389	0	1
8	Mulyorejo	219	0	1	219	0	1	219	0	1	219	0	1	219	0	1
9	Sumberagung	431	0	2	431	0	2	431	0	2	431	0	2	431	0	2
10	Kaumrejo	388,2	0	1	388,2	0	1	388,2	0	1	388,2	0	1	388,2	0	1
11	Tulungrejo	456	0	1	456	0	1	456	0	1	456	0	1	456	0	1
12	Waturejo	221	0	1	221	0	1	221	0	1	221	0	1	221	0	1
13	Jombok	541,6	0	1	541,6	0	1	541,6	0	1	541,6	0	1	541,6	0	1
Jumlah		9578,8	0	14	9578,8	0	14	9578,8	0	14	9578,8	0	14	9578,8	0	14

Sumber: Kecamatan Ngantang Kabupaten Malang

Tabel 10.27.7. Jumlah Penduduk Meninggal Berdasarkan Umur dan Jenis Kelamin di Kecamatan Ngantang Kabupaten Malang Tahun 2020

No	Desa	Tahun 2020																	
		Penduduk yang Meninggal Umur 0-11 Tahun			Penduduk yang Meninggal Umur 12-25 Tahun			Penduduk yang Meninggal Umur 26-45 Tahun			Penduduk yang Meninggal Umur 46-65 Tahun			Penduduk yang Meninggal Umur di atas 65 Tahun					
		L	P	Jumlah	L	P	Jumlah	L	P	Jumlah	L	P	Jumlah	L	P	Jumlah			
1	Pagersari	0	0	0	1	1	2	0	0	1	1	2	2	4	6	8	7	15	
2	Sidodadi	1	0	1	1	3	4	2	2	1	3	6	8	14	14	16	14	30	
3	Banjarejo	1	1	2	2	3	5	1	1	2	3	6	5	11	11	19	9	28	
4	Purworejo	1	1	2	2	1	3	2	2	4	6	2	2	4	4	10	16	26	
5	Ngantru	1	3	4	3	3	6	5	6	11	7	7	5	12	12	8	10	18	
6	Banturejo	0	0	0	1	1	2	1	1	2	3	2	2	4	4	6	9	15	
7	Pandansari	0	0	0	1	0	1	0	1	1	2	1	1	2	2	1	2	3	
8	Mulyorejo	1	2	3	2	2	4	2	4	6	6	6	8	14	14	15	16	31	
9	Sumberagung	0	1	1	1	0	1	2	3	5	5	5	3	8	8	10	8	18	
10	Kaumrejo	0	1	1	2	2	4	3	5	8	4	4	8	12	12	10	18	28	
11	Tulungrejo	0	0	0	0	1	1	1	1	2	2	2	4	6	6	8	9	17	
12	Waturejo	1	1	2	1	1	2	1	3	4	4	3	4	7	7	8	7	15	
13	Jombok	1	2	3	3	3	6	3	5	8	6	6	8	14	14	15	13	28	
JUMLAH		7	12	19	20	21	41	23	34	57	52	62	114	134	138	272			

Sumber: Kecamatan Ngantang Kabupaten Malang

10.28. KECAMATAN KASEMBON

Luas Wilayah: 5.515.229 Ha

Tabel 10.28.1. Prestasi yang Diraih Kecamatan Kasembon Kabupaten Malang Tahun 2016-2020

No.	Jenis Prestasi	Tahun				
		2016	2017	2018	2019	2020
1	Prestasi bidang olahraga	4	5	5	0	0
2	Prestasi bidang Pendidikan					
	TK	1	1	1	2	0
	SD/MI	1	0	2	3	0
	SMP/MTs	6	7	12	0	0
	SMA/SMK/MA	0	0	0	0	0
	Perguruan Tinggi	0	0	0	0	0
3	Prestasi di Bidang Kesenian	0	0	1	1	0
4	Prestasi bidang kebersihan	0	0	0	1	0
Jumlah		12	13	21	7	0

Sumber : Kecamatan Kasembon Kabupaten Malang

Tabel 10.28.2. Jumlah Tempat Wisata Lokal Menurut Jenis Wisata di Kecamatan Kasembon Kabupaten Malang Tahun 2018-2020

No.	Jenis Wisata	Jumlah		
		2018	2019	2020
1	Obyek Wisata Alam	1	1	1
2	Obyek Wisata Buatan	3	3	3
3	Obyek Wisata Edukasi	1	1	1
4	Obyek Wisata Budaya	2	2	2
Jumlah		7	7	7

Sumber : Kecamatan Kasembon Kabupaten Malang

Tabel 10.28.3. Jumlah Penduduk Berdasarkan Agama di Kecamatan Kasembon Kabupaten Malang Tahun 2016-2020

No.	Agama	Tahun				
		2016	2017	2018	2019	2020
1	Islam	31.602	31.594	31.714	31.979	32.978
2	Kristen Protestan	889	887	887	614	435
3	Kristen Katolik	86	84	83	43	15
4	Hindu	470	471	472	384	565
5	Buddha	221	223	225	327	348
6	Konghucu	24	26	25	0	0
Jumlah		33.292	33.285	33.406	33.347	34.341

Sumber : Kecamatan Kasembon Kabupaten Malang

Tabel 10.28.4. Jumlah Pelayanan Pemerintahan Kecamatan Kasembon Kabupaten Malang Tahun 2017-2020

No.	Jenis Layanan	2017	2018	2019	2020
1	Surat Permohonan Kartu Tanda Penduduk (KTP)	3.940	4.021	2.569	1.143
2	Surat Permohonan Kartu Keluarga (KK)	696	293	367	260
3	Terselesaikannya Surat Ijin Mendirikan Bangunan (IMB)	5	7	7	0
4	Terselesaikannya Surat Ijin Keramaian	0	0	0	0
5	Terselesaikannya Surat Ijin penerbitan izin sekolah swasta	0	0	0	0
6	Terselesaikannya Surat rekomendasi Ijin usaha peternakan di bawah 5000 ekor	0	0	0	0
7	Terselesaikannya Surat rekomendasi Ijin lokasi terhadap calon lokasi tempat pembuangan akhir sampah	0	0	0	0
8	Terselesaikannya Surat rekomendasi Ijin lokasi kegiatan pengembangan pertanian, peternakan dan perikanan	0	0	0	0
9	Terselesaikannya Surat rekomendasi Ijin pemanfaatan lahan berdasarkan tata ruang wilayah dan tata guna lahan	0	0	0	0
10	Terselesaikannya Surat rekomendasi Ijin usaha mikro dan kecil	9	69	29	0
11	Terselesaikannya Surat rekomendasi Ijin pemotongan hewan untuk hari tertentu	0	0	0	0
12	Terselesaikannya Surat rekomendasi Ijin perkemahan	0	0	0	0
Jumlah		4.650	4.390	2.972	1.403

Sumber : Kecamatan Kasembon Kabupaten Malang

Tabel 10.28.5. Jumlah Pembinaan ke Masyarakat Kecamatan Kasembon Kabupaten Malang Tahun 2017-2020

No.	Jenis Pembinaan	2017	2018	2019	2020
1	Pembinaan Administrasi Koperasi Wanita	4	4	4	2
2	Pembinaan Usaha Mikro Kecil	2	2	2	2
3	Pembinaan Kader Pemberdayaan Masyarakat	2	2	2	1
4	Pembinaan Karang Werdha	2	2	2	1
5	Pembinaan Karang Taruna	2	2	2	0
6	Pembinaan Organisasi Kemasyarakatan	3	3	3	0
7	Pembinaan Bidang Keagamaan	20	20	20	0
8	Pembinaan Lembaga Peduli Lingkungan	4	4	4	1
9	Pembinaan Satuan Perlindungan Masyarakat	2	2	2	6
10	Pembinaan Lembaga Penanggulangan Bencana	2	2	2	1
Jumlah		43	43	43	14

Sumber : Kecamatan Kasembon Kabupaten Malang

Tabel 10.28.6. Profil Desa Pemerintahan Kecamatan Kasembon Kabupaten Malang Tahun 2017-2020

No	Nama Desa	2017				2018				2019				2020		
		Lahan Produktif / Ha	Lahan Tidak Produktif / Ha	Sumber air / mata air	Lahan Produktif / Ha	Lahan Tidak Produktif / Ha	Sumber air / mata air	Lahan Produktif / Ha	Lahan Tidak Produktif / Ha	Sumber air / mata air	Lahan Produktif / Ha	Lahan Tidak Produktif / Ha	Sumber air / mata air	Lahan Produktif / Ha	Lahan Tidak Produktif / Ha	Sumber air / mata air
1	Pondokagung	339	11	3	339	11	3	339	11	3	339	11	3	339	11	3
2	Bayem	381	0	2	381	0	2	381	0	2	381	0	2	381	0	2
3	Pait	651	0	5	651	0	5	651	0	5	651	0	5	651	0	5
4	Wonoagung	664	0	5	664	0	5	664	0	5	664	0	5	664	0	5
5	Kaembon	426	0	1	426	0	1	426	0	1	426	0	1	426	0	1
6	Sukosari	435	0	2	435	0	2	435	0	2	435	0	2	435	0	2
Jumlah		2896	11	18	2896	11	18	2896	11	18	2896	11	18	2896	11	18

Sumber: Kecamatan Kasembon Kabupaten Malang

Tabel 10.28.7. Jumlah Penduduk Meninggal Berdasarkan Umur dan Jenis Kelamin di Kecamatan Kasembon Kabupaten Malang Tahun 2020

No	Desa	Tahun 2020																	
		Penduduk yang Meninggal Umur 0-11 Tahun			Penduduk yang Meninggal Umur 12-25 Tahun			Penduduk yang Meninggal Umur 26-45 Tahun			Penduduk yang Meninggal Umur 46-65 Tahun			Penduduk yang Meninggal Umur di atas 65 Tahun					
		L	P	Jumlah	L	P	Jumlah	L	P	Jumlah	L	P	Jumlah	L	P	Jumlah	L	P	Jumlah
1	Pondokagung	3	0	3	2	0	2	3	2	2	5	0	4	4	4	17	9	26	
2	Bayem	0	2	2	1	1	2	0	4	4	4	2	5	7	11	18	29		
3	Pait	1	0	1	3	0	3	6	2	8	1	3	4	4	9	16	25		
4	Wonoagung	2	0	2	2	2	4	1	5	6	2	6	8	14	10	24			
5	Kaembon	0	1	1	0	3	3	3	2	5	0	6	6	9	8	17			
6	Sukosari	0	2	2	2	0	2	0	3	3	5	2	7	15	9	24			
JUMLAH		6	5	11	10	6	16	13	18	31	10	26	36	75	70	145			

Sumber: Kecamatan Kasembon Kabupaten Malang

10.29. KECAMATAN GEDANGAN

Luas Wilayah: 201,71 Ha

Tabel 10.29.1. Prestasi yang Diraih Kecamatan Gedangan Kabupaten Malang Tahun 2016-2020

No	Jenis Prestasi	Tahun				
		2016	2017	2018	2019	2020
1	Prestasi bidang olahraga	0	0	0	0	0
2	Prestasi bidang Pendidikan	3	6	0	0	0
	TK	0	0	0	0	0
	SD/MI	0	0	0	0	0
	SMP/MTs	0	0	0	0	0
	SMA/SMK/MA	0	0	0	0	0
	Perguruan Tinggi	0	0	0	0	0
3	Prestasi di Bidang Kesenian	0	0	0	0	0
4	Prestasi bidang kebersihan	0	0	0	0	0
Jumlah		3	6	0	0	0

Sumber : Kecamatan Gedangan Kabupaten Malang

Tabel 10.29.2. Jumlah Tempat Wisata Lokal Menurut Jenis Wisata di Kecamatan Gedangan Kabupaten Malang Tahun 2018-2020

No	Jenis Wisata	Jumlah		
		2018	2019	2020
1	Obyek Wisata Alam	8	8	8
2	Obyek Wisata Buatan	0	1	1
3	Obyek Wisata Edukasi	0	0	0
4	Obyek Wisata Budaya	0	0	0
Jumlah		8	9	9

Sumber : Kecamatan Gedangan Kabupaten Malang

Tabel 10.29.3. Jumlah Penduduk Berdasarkan Agama di Kecamatan Gedangan Kabupaten Malang Tahun 2016-2020

No.	Agama	Tahun				
		2016	2017	2018	2019	2020
1	Islam	55.955	55.845	55.955	59.081	60.051
2	Kristen Protestan	230	250	268	269	261
3	Kristen Katolik	20	17	15	15	14
4	Hindu	892	799	892	894	874
5	Buddha	197	176	184	185	181
6	Konghucu	0	0	0	0	0
Jumlah		57.294	57.087	57.314	60.444	61.381

Sumber : Kecamatan Gedangan Kabupaten Malang

Tabel 10.29.4. Jumlah Pelayanan Pemerintahan Kecamatan Gedangan Kabupaten Malang Tahun 2017-2020

No.	Jenis Layanan	2017	2018	2019	2020
1	Surat Permohonan Kartu Tanda Penduduk (KTP)	1.261	2.811	3.615	0
2	Surat Permohonan Kartu Keluarga (KK)	0	1.051	912	956
3	Terselesaikannya Surat Ijin Mendirikan Bangunan (IMB)	0	0	0	0
4	Terselesaikannya Surat Ijin Keramaian	61	63	70	12
5	Terselesaikannya Surat Ijin penerbitan izin sekolah swasta	0	0	0	0
6	Terselesaikannya Surat rekomendasi Ijin usaha peternakan di bawah 5000 ekor	0	0	0	0
7	Terselesaikannya Surat rekomendasi Ijin lokasi terhadap calon lokasi tempat pembuangan akhir sampah	0	0	0	0
8	Terselesaikannya Surat rekomendasi Ijin lokasi kegiatan pengembangan pertanian, peternakan dan perikanan	0	0	0	0
9	Terselesaikannya Surat rekomendasi Ijin pemanfaatan lahan berdasarkan tata ruang wilayah dan tata guna lahan	0	0	0	0
10	Terselesaikannya Surat rekomendasi Ijin usaha mikro dan kecil	0	6	2	2
11	Terselesaikannya Surat rekomendasi Ijin pemotongan hewan untuk hari tertentu	0	0	0	0
12	Terselesaikannya Surat rekomendasi Ijin perkemahan	0	0	0	0
Jumlah		1.322	3.931	4.599	970

Sumber : Kecamatan Gedangan Kabupaten Malang

Tabel 10.29.5. Jumlah Pembinaan ke Masyarakat Kecamatan Gedangan Kabupaten Malang Tahun 2017-2020

No.	Jenis Pembinaan	2017	2018	2019	2020
1	Pembinaan Perangkat Desa	4	5	3	8
2	Pembinaan Gapoktan	4	6	5	8
3	Penyuluhan Bidang Kesehatan	5	5	6	4
4	Pembinaan ASN	2	3	4	8
Jumlah		15	19	18	28

Sumber : Kecamatan Gedangan Kabupaten Malang

Tabel 10.29.6. Profil Desa Pemerintahan Kecamatan Gedangan Kabupaten Malang Tahun 2017-2020

No	Nama Desa	2017				2018				2019				2020		
		Lahan Produktif / Ha	Lahan Tidak Produktif / Ha	Sumber air / mata air	Lahan Produktif / Ha	Lahan Tidak Produktif / Ha	Sumber air / mata air	Lahan Produktif / Ha	Lahan Tidak Produktif / Ha	Sumber air / mata air	Lahan Produktif / Ha	Lahan Tidak Produktif / Ha	Sumber air / mata air	Lahan Produktif / Ha	Lahan Tidak Produktif / Ha	Sumber air / mata air
1	Sumberejo	1.046	154	3	1.047	153	3	1.048	152	3	1.048	152	3	1.048	152	4
2	Segaran	784	98	5	782	100	5	785	97	5	785	98	5	785	98	5
3	Gedangan	1.018	127	6	1.020	125	6	1.022	123	6	1.022	123	6	1.022	123	7
4	Girimulyo	850	44	4	848	46	4	850	44	4	850	47	4	850	47	4
5	Sidodadi	1.198	95	6	1.195	98	6	1.200	93	6	1.200	93	6	1.200	93	6
6	Gajahrejo	1.465	2.023	3	1.480	2.008	3	1.680	1.808	3	1.680	1.808	3	1.680	1.808	3
7	Sindurejo	1.445	2.305	3	1.465	2.285	3	1.765	985	3	1.765	988	3	1.765	988	3
8	Tumpakrejo	1.885	1.430	6	1.900	1.475	6	2.100	1.275	6	2.100	1.280	6	2.100	1.280	6
Jumlah		9.691	6.276	36	9.737	6.290	36	10.450	4.577	36	10.450	4.589	36	10.450	4.589	38

Sumber: Kecamatan Gedangan Kabupaten Malang

Tabel 10.29.7. Jumlah Penduduk Meninggal Berdasarkan Umur dan Jenis Kelamin di Kecamatan Gedangan Kabupaten Malang Tahun 2020

No	Desa	Tahun 2020																	
		Penduduk yang Meninggal Umur 0-11 Tahun			Penduduk yang Meninggal Umur 12-25 Tahun			Penduduk yang Meninggal Umur 26-45 Tahun			Penduduk yang Meninggal Umur 46-65 Tahun			Penduduk yang Meninggal Umur di atas 65 Tahun					
		L	P	Jumlah	L	P	Jumlah	L	P	Jumlah	L	P	Jumlah	L	P	Jumlah	L	P	Jumlah
1	Sumberejo	3	2	5	4	4	5	5	9	6	8	14	12	15	27	16	20	36	
2	Segaran	2	3	5	4	4	5	9	9	6	10	14	12	16	28	17	20	37	
3	Gedangan	1	1	2	3	3	2	5	5	3	4	7	6	8	14	8	10	18	
4	Girimulyo	1	0	1	0	1	1	1	1	1	1	2	2	2	4	3	3	6	
5	Sidodadi	1	1	2	2	2	2	4	4	2	4	6	5	6	11	7	8	15	
6	Gajahrejo	2	1	3	2	2	3	5	5	4	4	8	7	8	15	9	11	20	
7	Sindurejo	1	2	3	3	3	3	6	6	3	5	8	8	9	17	10	12	22	
8	Tumpakrejo	1	1	2	2	2	3	5	5	3	4	7	6	8	14	9	10	19	
JUMLAH		12	9	22	20	20	23	43	43	29	40	65	58	73	129	78	94	172	

Sumber: Kecamatan Gedangan Kabupaten Malang

10.30. KECAMATAN TIRTOYUDOLuas Wilayah: 162,42 km²**Tabel 10.30.1. Prestasi yang Diraih Kecamatan Tirtoyudo Kabupaten Malang Tahun 2016-2020**

No.	Jenis Prestasi	Tahun				
		2016	2017	2018	2019	2020
1	Prestasi bidang olahraga	3	19	19	2	0
2	Prestasi bidang Pendidikan					
	TK	0	0	0	0	0
	SD/MI	0	0	1	0	0
	SMP/MTs	0	0	0	0	0
	SMA/SMK/MA	0	0	0	0	0
	Perguruan Tinggi	0	0	0	0	0
3	Prestasi di Bidang Kesenian	0	0	0	0	0
4	Prestasi bidang kebersihan	0	0	0	1	0
Jumlah		3	19	20	3	0

Sumber : Kecamatan Tirtoyudo Kabupaten Malang

Tabel 10.30.2. Jumlah Tempat Wisata Lokal Menurut Jenis Wisata di Kecamatan Tirtoyudo Kabupaten Malang Tahun 2018-2020

No.	Jenis Wisata	Jumlah		
		2018	2019	2020
1	Obyek Wisata Alam	11	11	11
2	Obyek Wisata Buatan	0	0	0
3	Obyek Wisata Edukasi	1	1	1
4	Obyek Wisata Budaya	0	0	0
Jumlah		12	12	12

Sumber : Kecamatan Tirtoyudo Kabupaten Malang

Tabel 10.30.3. Jumlah Penduduk Berdasarkan Agama di Kecamatan Tirtoyudo Kabupaten Malang Tahun 2016-2020

No.	Agama	Tahun				
		2016	2017	2018	2019	2020
1	Islam	62.811	62.637	63.230	62.958	63.102
2	Kristen Protestan	5.695	6.453	6.700	6.220	6.435
3	Kristen Katolik	68	94	196	0	120
4	Hindu	0	0	0	0	0
5	Buddha	0	0	0	88	100
6	Kepercayaan Lain	0	0	0	0	0
Jumlah		68.574	69.184	70.126	69.266	69.757

Sumber : Kecamatan Tirtoyudo Kabupaten Malang

Tabel 10.30.4. Jumlah Pelayanan Pemerintahan Kecamatan Tirtoyudo Kabupaten Malang Tahun 2019-2020

No.	Jenis Layanan	2019	2020
1	Surat Permohonan Kartu Tanda Penduduk (KTP)	0	1341
2	Surat Permohonan Kartu Keluarga (KK)	0	1813
3	Terselesaikannya Surat Ijin Mendirikan Bangunan (IMB)	0	0
4	Terselesaikannya Surat Ijin Keramaian	0	12
5	Terselesaikannya Surat Ijin penerbitan izin sekolah swasta	0	0
6	Terselesaikannya Surat rekomendasi Ijin usaha peternakan di bawah 5000 ekor	0	0
7	Terselesaikannya Surat rekomendasi Ijin lokasi terhadap calon lokasi tempat pembuangan akhir sampah	0	0
8	Terselesaikannya Surat rekomendasi Ijin lokasi kegiatan pengembangan pertanian, peternakan dan perikanan	0	0
9	Terselesaikannya Surat rekomendasi Ijin pemanfaatan lahan berdasarkan tata ruang wilayah dan tata guna lahan	0	0
10	Terselesaikannya Surat rekomendasi Ijin usaha mikro dan kecil	0	2
11	Terselesaikannya Surat rekomendasi Ijin pemotongan hewan untuk hari tertentu	0	0
12	Terselesaikannya Surat rekomendasi Ijin perkemahan	0	0
Jumlah		0	3.154

Sumber : Kecamatan Tirtoyudo Kabupaten Malang

Tabel 10.30.5. Jumlah Pembinaan ke Masyarakat Kecamatan Tirtoyudo Kabupaten Malang Tahun 2019-2020

No.	Jenis Pembinaan	2019	2020
1	Pembinaan Perangkat Desa	0	13
2	Pembinaan Karang Taruna	0	1
Jumlah		0	14

Sumber : Kecamatan Tirtoyudo Kabupaten Malang

Tabel 10.30.6. Profil Desa Kecamatan Tirtoyudo di Kabupaten Malang Tahun 2019-2020

No	Nama Desa	2019				2020			
		Lahan Produktif / Ha	Lahan Tidak Produktif / Ha	Sumber air / mata air	Lahan Produktif / Ha	Lahan Tidak Produktif / Ha	Sumber air / mata air		
1	Ampel Gading	0	0	0	1005.69	58,6	sumur gali, mata air, pipa		
2	Gadungsari	0	0	0	353.91	47,64	pipa, mata air		
3	Jogomulyan	0	0	0	969.00	7	pipa		
4	Kepatihan	0	0	0	1333.57	28,13	sumur gali, pipa, mata air, sumur pompa, sungai		
5	Pujiharjo	0	0	0	5788	27,18	mata air, pipa, sumur pompa, sumur gali		
6	Purwodadi	0	0	0	964	77	mata air, pipa		
7	Sukorejo	0	0	0	474.00	32,1	sumur gali, sungai, mata air, PAM		
8	Sumbertangkil	0	0	0	1256	34	sumur gali, mata air		
9	Tamankuncara	0	0	0	676.00	52,81	pipa, sumur gali, PAM, mata air, sungai		
10	Tamansatriyan	0	0	0	1146.81	58,19	pipa, mata air		
11	Tirtoyudo	0	0	0	801.51	22,65	sumur gali, pipa, mata air, PAM		
12	Tlogosari	0	0	0	618.00	33	sumur gali, sungai, mata air, PAM		
13	Wonoagung	0	0	0	432.1	37,19	mata air		
Jumlah		0	0	0	0	515,49			

Sumber: Kecamatan Tirtoyudo Kabupaten Malang

Tabel 10.30.7. Jumlah Penduduk Meninggal Berdasarkan Umur dan Jenis Kelamin di Kecamatan Tirtoyudo Kabupaten Malang Tahun 2020

No	Desa	Tahun 2020																			
		Penduduk yang Meninggal Umur 0-11 Tahun				Penduduk yang Meninggal Umur 12-25 Tahun				Penduduk yang Meninggal Umur 26-45 Tahun				Penduduk yang Meninggal Umur 46-65 Tahun				Penduduk yang Meninggal Umur di atas 65 Tahun			
		L	P	Jumlah	L	P	Jumlah	L	P	Jumlah	L	P	Jumlah	L	P	Jumlah	L	P	Jumlah	L	P
1	Ampel Gading	1	0	1	1	0	1	1	2	3	5	16	14	30	13	14	27	13	14	27	
2	Gadungsari	0	0	0	0	0	0	1	1	2	5	4	9	12	6	18	12	6	18		
3	Jogomulyan	0	0	0	0	0	0	1	1	2	2	1	1	2	14	5	19	14	5	19	
4	Kepatihan	0	0	0	0	0	0	0	0	0	0	8	2	10	6	5	11	6	5	11	
5	Pujiharjo	0	0	0	1	0	1	5	2	7	7	8	8	16	5	11	16	5	11	16	
6	Purwodadi	1	1	2	0	1	1	2	2	4	4	1	3	4	6	3	9	6	3	9	
7	Sukorejo	0	1	1	0	0	0	6	1	7	7	8	3	11	7	4	11	7	4	11	
8	Sumbertangkil	0	0	0	1	0	1	0	3	3	3	5	5	10	1	1	2	1	1	2	
9	Tamankuncara	1	1	2	0	0	0	3	1	4	4	13	11	24	11	18	29	11	18	29	
10	Tamansatriyan	2	1	3	1	0	1	0	1	1	1	4	5	9	13	26	39	13	26	39	
11	Tirtoyudo	0	0	0	0	0	0	0	0	0	0	0	0	0	0	0	0	0	0	0	
12	Tlogosari	0	0	0	2	0	2	0	1	1	1	7	5	12	7	10	17	7	10	17	
13	Wonoagung	0	0	0	0	0	0	0	0	0	0	0	2	2	7	6	13	7	6	13	
JUMLAH		5	4	9	6	1	7	20	16	36	76	63	139	102	109	211	102	109	211		

Sumber: Kecamatan Tirtoyudo Kabupaten Malang

10.31. KECAMATAN KROMENGANLuas Wilayah: 38.627 km²**Tabel 10.31.1. Prestasi yang Diraih Kecamatan Kromengan Kabupaten Malang Tahun 2016-2020**

No.	Jenis Prestasi	Tahun				
		2016	2017	2018	2019	2020
1	Prestasi bidang olahraga	0	0	0	0	0
2	Prestasi bidang Pendidikan	0	0	0	0	0
	TK	0	0	0	0	0
	SD/MI	1	1	0	0	0
	SMP/MTs	0	0	0	0	0
	SMA/SMK/MA	0	0	0	0	0
	Perguruan Tinggi	0	0	0	0	0
3	Prestasi di Bidang Kesenian	0	0	0	1	0
4	Prestasi bidang kebersihan	0	0	0	0	0
Jumlah		1	1	0	1	0

Sumber : Kecamatan Kromengan Kabupaten Malang

Tabel 10.31.2. Jumlah Tempat Wisata Lokal Menurut Jenis Wisata di Kecamatan Kromengan Kabupaten Malang Tahun 2018-2020

No.	Jenis Wisata	Jumlah		
		2018	2019	2020
1	Obyek Wisata Alam	0	0	1
2	Obyek Wisata Buatan	0	0	1
3	Obyek Wisata Edukasi	0	1	1
4	Obyek Wisata Budaya	0	1	2
Jumlah		0	2	5

Sumber : Kecamatan Kromengan Kabupaten Malang

Tabel 10.31.3. Jumlah Penduduk Berdasarkan Agama di Kecamatan Kromengan Kabupaten Malang Tahun 2016-2020

No.	Agama	Tahun				
		2016	2017	2018	2019	2020
1	Islam	36072	36028	36118	36.252	35.914
2	Kristen Protestan	3812	3864	3885	3.885	3.885
3	Kristen Katolik	81	83	85	85	85
4	Hindu	0	0	0	0	0
5	Buddha	0	0	0	0	0
6	Konghucu	0	0	0	0	0
Jumlah		39965	39976	40088	40.222	39.884

Sumber : Kecamatan Kromengan Kabupaten Malang

Tabel 10.31.4. Jumlah Pelayanan Pemerintahan Kecamatan Kromengan Kabupaten Malang Tahun 2017-2020

No.	Jenis Layanan	2017	2018	2019	2020
1	Surat Permohonan Kartu Tanda Penduduk (KTP)	1731	1741	1332	1439
2	Surat Permohonan Kartu Keluarga (KK)	1074	1847	1163	1254
3	Terselesaikannya Surat Ijin Mendirikan Bangunan (IMB)	2	0	0	0
4	Terselesaikannya Surat Ijin Keramaian	146	136	119	22
5	Terselesaikannya Surat Ijin penerbitan izin sekolah swasta	0	0	0	0
6	Terselesaikannya Surat rekomendasi Ijin usaha peternakan di bawah 5000 ekor	0	0	0	0
7	Terselesaikannya Surat rekomendasi Ijin lokasi terhadap calon lokasi tempat pembuangan akhir sampah	0	0	0	0
8	Terselesaikannya Surat rekomendasi Ijin lokasi kegiatan pengembangan pertanian, peternakan dan perikanan	0	0	0	0
9	Terselesaikannya Surat rekomendasi Ijin pemanfaatan lahan berdasarkan tata ruang wilayah dan tata guna lahan	0	0	0	0
10	Terselesaikannya Surat rekomendasi Ijin usaha mikro dan kecil	3	95	11	44
11	Terselesaikannya Surat rekomendasi Ijin pemotongan hewan untuk hari tertentu	0	0	0	0
12	Terselesaikannya Surat rekomendasi Ijin perkemahan	0	0	0	0
Jumlah		2956	3819	2625	2759

Sumber : Kecamatan Kromengan Kabupaten Malang

Tabel 10.31.5. Jumlah Pembinaan ke Masyarakat Kecamatan Kromengan Kabupaten Malang Tahun 2017-2020

No.	Jenis Pembinaan	2017	2018	2019	2020
1	Pembinaan Kesehatan (senam kebugaran)	12	12	12	6
2	Pembinaan terkait pencegahan penularan Covid 19	0	0	0	2
3	Rapat Lintas sektor	0	0	0	2
Jumlah		12	12	12	10

Sumber : Kecamatan Kromengan Kabupaten Malang

Tabel 10.31.6. Profil Desa Pemerintahan Kecamatan Kromengan Kabupaten Malang Tahun 2017-2020

No	Nama Desa	2017				2018				2019				2020		
		Lahan Produktif / Ha	Lahan Tidak Produktif / Ha	Sumber air / mata air	Lahan Produktif / Ha	Lahan Tidak Produktif / Ha	Sumber air / mata air	Lahan Produktif / Ha	Lahan Tidak Produktif / Ha	Sumber air / mata air	Lahan Produktif / Ha	Lahan Tidak Produktif / Ha	Sumber air / mata air	Lahan Produktif / Ha	Lahan Tidak Produktif / Ha	Sumber air / mata air
1	Jatikerto	470,47	0	0	470,47	0	0	470,47	0	0	0	0	218	0	0	6
2	Slorok	200,3	0	3	200,3	0	3	200,3	0	3	3	0	178	0	7	7
3	Ngadirejo	364	0	3	364	0	3	364	0	3	3	0	200	0	7	7
4	Kromengan	920,704	0	0	920,704	0	0	920,704	0	0	0	0	200	2	2	2
5	Karangrejo	404,8	0	1	404,8	0	1	404,8	0	1	1	0	221,4	0	0	0
6	Peniwen	433	0	4	433	0	4	433	0	4	4	0	400	50	6	6
7	Jambuwer	314,39	0	4	314,39	0	4	314,39	0	4	4	0	633,34	23,24	2	2
Jumlah		3107,664	0	15	3107,664	0	15	3107,664	0	15	15	0	2050,74	75,24	30	30

Sumber: Kecamatan Kromengan Kabupaten Malang

Tabel 10.31.7. Jumlah Penduduk Meninggal Berdasarkan Umur dan Jenis Kelamin di Kecamatan Kromengan Kabupaten Malang Tahun 2020

Tahun 2020														
No	Desa	Penduduk yang Meninggal Umur 0-11 Tahun		Penduduk yang Meninggal Umur 12-25 Tahun		Penduduk yang Meninggal Umur 26-45 Tahun		Penduduk yang Meninggal Umur 46-65 Tahun		Penduduk yang Meninggal Umur di atas 65 Tahun		L	P	Jumlah
		L	P	Jumlah	L	P	Jumlah	L	P	Jumlah	L			
1	Jatikerto	0	0	0	0	3	2	5	10	11	21	10	16	26
2	Slorok	0	0	3	0	2	1	3	14	14	28	17	31	48
3	Ngadirejo	0	0	1	1	3	1	4	10	11	21	15	8	23
4	Kromengan	0	0	2	0	8	18	26	12	22	34	22	40	62
5	Karangrejo	3	4	7	1	6	8	14	6	9	15	12	16	28
6	Peniwen	0	0	0	0	1	0	1	3	0	3	6	6	12
7	Jambuwer	0	0	0	0	3	2	5	3	3	6	16	18	34
JUMLAH		3	4	7	2	10	26	32	58	70	128	98	135	233

Sumber: Kecamatan Kromengan Kabupaten Malang

10.32. KECAMATAN WONOSARILuas Wilayah: 62,78685 Km²**Tabel 10.32.1. Prestasi yang Diraih Kecamatan Wonosari Kabupaten Malang Tahun 2016-2020**

No.	Jenis Prestasi	Tahun				
		2016	2017	2018	2019	2020
1	Prestasi bidang olahraga	0	0	0	1	0
2	Prestasi bidang Pendidikan					
	TK	0	0	0	0	0
	SD/MI	0	0	0	0	0
	SMP/MTs	0	0	0	0	0
	SMA/SMK/MA	0	0	0	0	0
	Perguruan Tinggi	0	0	0	0	0
3	Prestasi di Bidang Kesenian	0	1	0	2	0
4	Prestasi bidang kebersihan	0	1	0	2	0
5	Prestasi lain-lain	2	4	3	1	3
Jumlah		2	6	3	6	3

Sumber : Kecamatan Wonosari Kabupaten Malang

Tabel 10.32.2. Jumlah Tempat Wisata Lokal Menurut Jenis Wisata di Kecamatan Wonosari Kabupaten Malang Tahun 2018-2020

No.	Jenis Wisata	Jumlah		
		2018	2019	2020
1	Obyek Wisata Alam	2	2	2
2	Obyek Wisata Buatan	1	2	3
3	Obyek Wisata Edukasi	1	1	1
4	Obyek Wisata Budaya	1	1	1
Jumlah		6	6	7

Sumber : Kecamatan Wonosari Kabupaten Malang

Tabel 10.32.3. Jumlah Penduduk Berdasarkan Agama di Kecamatan Wonosari Kabupaten Malang Tahun 2016-2020

No.	Agama	Tahun				
		2016	2017	2018	2019	2020
1	Islam	47.568	48.112	48.568	48.368	48.373
2	Kristen Protestan	281	301	323	223	221
3	Kristen Katolik	1.242	1.249	1.257	1.149	1.140
4	Hindu	74	78	76	85	82
5	Buddha	102	103	113	125	121
6	Konghucu	4	2	2	2	2
Jumlah		49.271	49.845	50.339	49.952	49.939

Sumber : Kecamatan Wonosari Kabupaten Malang

Tabel 10.32.4. Jumlah Pelayanan Pemerintahan Kecamatan Wonosari Kabupaten Malang Tahun 2019-2020

No.	Jenis Layanan	2018	2019	2020
1	Surat Permohonan Kartu Tanda Penduduk (KTP)	1.850	1.472	1.033
2	Surat Permohonan Kartu Keluarga (KK)	950	1.550	869
3	Terselesaikannya Surat Ijin Mendirikan Bangunan (IMB)	0	0	0
4	Terselesaikannya Surat Ijin Keramaian	42	33	33
5	Terselesaikannya Surat Ijin penerbitan izin sekolah swasta	0	0	0
6	Terselesaikannya Surat rekomendasi Ijin usaha peternakan di bawah 5000 ekor	0	3	3
7	Terselesaikannya Surat rekomendasi Ijin lokasi terhadap calon lokasi tempat pembuangan akhir sampah	0	0	0
8	Terselesaikannya Surat rekomendasi Ijin lokasi kegiatan pengembangan pertanian, peternakan dan perikanan	0	0	0
9	Terselesaikannya Surat rekomendasi Ijin pemanfaatan lahan berdasarkan tata ruang wilayah dan tata guna lahan	0	0	0
10	Terselesaikannya Surat rekomendasi Ijin usaha mikro dan kecil	23	25	23
11	Terselesaikannya Surat rekomendasi Ijin pemotongan hewan untuk hari tertentu	0	0	0
12	Terselesaikannya Surat rekomendasi Ijin perkemahan	0	0	0
Jumlah		2.865	3.083	1.961

Sumber : Kecamatan Wonosari Kabupaten Malang

Tabel 10.32.5. Jumlah Pembinaan ke Masyarakat di Kecamatan Wonosari Kabupaten Malang Tahun 2018-2020

No	Jenis Pembinaan	2018	2019	2020
1	Pembinaan Peningkatan Kapasitas SATLINMAS	6	6	6
2	Pembinaan Lembaga Sosial Politik	2	2	8
3	Pembinaan Ketentraman dan Ketertiban diseluruh wilayah Kecamatan dengan melibatkan unsur Muspika dan Pemerintah Desa	8	8	12
4	Pembinaan Pembuatan/Penyusunan Produk Hukum Desa	4	4	10
5	Pembinaan Administrasi Kependudukan dan Catatan Sipil	5	5	4
6	Pembinaan Karang Taruna	4	4	4
7	Pembinaan Kerukunan Hidup antar umat beragama	12	12	8
8	Pembinaan Peningkatan Ekonomi Usaha Masyarakat	12	12	10
9	Pembinaan dalam upaya peran serta masyarakat dalam pembangunan, penghijauan dan pengendalian lingkungan	5	12	4
Jumlah		58	65	66

Sumber : Kecamatan Wonosari Kabupaten Malang

Tabel 10.32.6. Profil Desa Kecamatan Wonosari di Kabupaten Malang Tahun 2017-2020

No	Nama Desa	2017				2018				2019				2020		
		Lahan Produktif / Ha	Lahan Tidak Produktif / Ha	Sumber air / mata air	Lahan Produktif / Ha	Lahan Tidak Produktif / Ha	Sumber air / mata air	Lahan Produktif / Ha	Lahan Tidak Produktif / Ha	Sumber air / mata air	Lahan Produktif / Ha	Lahan Tidak Produktif / Ha	Sumber air / mata air	Lahan Produktif / Ha	Lahan Tidak Produktif / Ha	Sumber air / mata air
1	Kluwut	397,38	35,77	8	397,38	35,77	8	397,38	35,77	8	397,38	35,77	8	397,38	35,77	8
2	Bangelan	1807,79	53,45	3	1807,79	53,45	3	1807,79	53,45	3	1807,79	53,45	3	1807,79	53,45	3
3	Sumbertempur	512,89	110,57	4	512,89	110,57	4	512,89	110,57	4	512,89	110,57	4	512,89	110,57	4
4	Sumberdem	398,33	14,54	5	398,33	14,54	5	398,33	14,54	5	398,33	14,54	5	398,33	14,54	5
5	Wonosari	530,57	22,47	3	530,57	22,47	3	530,57	22,47	3	530,57	22,47	3	530,57	22,47	3
6	Kebobang	1047,9	30,1	5	1047,9	30,1	5	1047,9	30,1	5	1047,9	30,1	5	1047,9	30,1	5
7	Plaosan	808,6	22,62	12	808,6	22,62	12	808,6	22,62	12	808,6	22,62	12	808,6	22,62	12
8	Plandi	410,07	81,7	3	410,07	81,7	3	410,07	81,7	3	410,07	81,7	3	410,07	81,7	3
Jumlah		5913,53	371,22	43	5913,53	371,22	43	5913,53	371,22	43	5913,53	371,22	43	5913,53	371,22	43

Sumber: Kecamatan Wonosari Kabupaten Malang

Tabel 10.32.7. Jumlah Penduduk Meninggal Berdasarkan Jenis Kelamin di Kecamatan Wonosari Kabupaten Malang Tahun 2020

No	Desa	Tahun 2020		
		Laki-Laki	Perempuan	Jumlah
(1)	(2)	(3)	(4)	(5)
1	Kluwut	29	30	59
2	Bangelan	25	21	46
3	Sumbertempur	36	23	59
4	Sumberdem	17	16	33
5	Wonosari	29	30	59
6	Kebobang	40	51	91
7	Plaosan	29	37	66
8	Plandi	51	56	107
JUMLAH		256	264	520

Sumber: Kecamatan Wonosari Kabupaten Malang

10.33. KECAMATAN PAGELARANLuas Wilayah: 49.35 km²**Tabel 10.33.1. Prestasi yang Diraih Kecamatan Pagelaran Kabupaten Malang Tahun 2016-2020**

No.	Jenis Prestasi	Tahun				
		2016	2017	2018	2019	2020
1	Prestasi bidang olahraga	1	1	1	1	0
2	Prestasi bidang Pendidikan	1	0	1	1	0
	TK	1	2	1	0	0
	SD/MI	0	1	2	1	0
	SMP/MTs	1	0	1	1	0
	SMA/SMK/MA	0	0	1	1	0
	Perguruan Tinggi	0	0	0	0	0
3	Prestasi di Bidang Kesenian	0	0	0	0	0
4	Prestasi bidang kebersihan	0	0	0	0	0
Jumlah		4	4	7	5	0

Sumber : Kecamatan Pagelaran Kabupaten Malang

Tabel 10.33.2. Jumlah Tempat Wisata Lokal Menurut Jenis Wisata di Kecamatan Pagelaran Kabupaten Malang Tahun 2018-2020

No.	Jenis Wisata	Jumlah		
		2018	2019	2020
1	Obyek Wisata Alam	2	1	2
2	Obyek Wisata Buatan	0	2	2
3	Obyek Wisata Edukasi	0	0	0
4	Obyek Wisata Budaya	0	0	0
Jumlah		2	3	4

Sumber : Kecamatan Pagelaran Kabupaten Malang

Tabel 10.33.3. Jumlah Penduduk Berdasarkan Agama di Kecamatan Pagelaran Kabupaten Malang Tahun 2016-2020

No.	Agama	Tahun				
		2016	2017	2018	2019	2020
1	Islam	64.365	64.365	64.864	65.464	65,464
2	Kristen Protestan	1.523	1.523	1.580	1.694	1,694
3	Kristen Katolik	52	52	49	52	52
4	Hindu	3	3	3	3	3
5	Buddha	3	3	3	3	3
6	Konghucu	0	0	0	0	0
Jumlah		65.946	65.946	66.499	67.216	125.158

Sumber : Kecamatan Pagelaran Kabupaten Malang

Tabel 10.33.4. Jumlah Pelayanan Pemerintahan Kecamatan Pagelaran Kabupaten Malang Tahun 2019-2020

No.	Jenis Layanan	2018	2019	2020
1	Surat Permohonan Kartu Tanda Penduduk (KTP)	1.777	800	162
2	Surat Permohonan Kartu Keluarga (KK)	1.013	874	542
3	Terselesaikannya Surat Ijin Mendirikan Bangunan (IMB)	0	0	0
4	Terselesaikannya Surat Ijin Keramaian	0	3	0
5	Terselesaikannya Surat Ijin penerbitan izin sekolah swasta	0	0	0
6	Terselesaikannya Surat rekomendasi Ijin usaha peternakan di bawah 5000 ekor	0	0	0
7	Terselesaikannya Surat rekomendasi Ijin lokasi terhadap calon lokasi tempat pembuangan akhir sampah	0	0	0
8	Terselesaikannya Surat rekomendasi Ijin lokasi kegiatan pengembangan pertanian, peternakan dan perikanan	0	0	0
9	Terselesaikannya Surat rekomendasi Ijin pemanfaatan lahan berdasarkan tata ruang wilayah dan tata guna lahan	0	0	0
10	Terselesaikannya Surat rekomendasi Ijin usaha mikro dan kecil	5	15	6
11	Terselesaikannya Surat rekomendasi Ijin pemotongan hewan untuk hari tertentu	0	0	0
12	Terselesaikannya Surat rekomendasi Ijin perkemahan	1	1	0
Jumlah		2.796	1.693	710

Sumber : Kecamatan Pagelaran Kabupaten Malang

Tabel 10.33.5. Jumlah Pembinaan ke Masyarakat di Kecamatan Pagelaran Tahun 2019-2020

No	Jenis Pembinaan	2019	2020
1	Bumdesma Kec. Pagelaran	12	12
2	Kelompok Tani	12	12
3	Koperasi Wanita	10	10
4	Bumas Desa	8	8
5	Kelompok KRPL	9	9
6	Bank Sampah	13	13
Jumlah		64	64

Sumber : Kecamatan Pagelaran Kabupaten Malang

Tabel 10.33.6. Profil Desa Kecamatan Pagelaran di Kabupaten Malang Tahun 2018-2020

No	Nama Desa	2018			2019			2020		
		Lahan Produktif / Ha	Lahan Tidak Produktif / Ha	Sumber air / mata air	Lahan Produktif / Ha	Lahan Tidak Produktif / Ha	Sumber air / mata air	Lahan Produktif / Ha	Lahan Tidak Produktif / Ha	Sumber air / mata air
1	Balearjo	0	0	0	0	0	0	0	0	0
2	Banjarejo	0	0	0	0	0	0	0	0	0
3	Brongkal	0	0	1	0	0	1	0	0	1
4	Clumprit	0	0	0	0	0	0	0	0	0
5	Kademangan	0	0	0	0	0	0	0	0	0
6	Kanigoro	0	0	0	0	0	0	0	0	0
7	Karangsuko	0	0	3	0	0	3	0	0	3
8	Pagelaran	0	0	0	0	0	0	0	0	0
9	Sidorejo	0	0	0	0	0	0	0	0	0
10	Suwaru	0	0	0	0	0	0	0	0	0
Jumlah		0	0	4	0	0	4	0	0	4

Sumber: Kecamatan Pagelaran Kabupaten Malang

Tabel 10.33.7. Jumlah Penduduk Meninggal Berdasarkan Jenis Kelamin di Kecamatan Pagelaran Tahun 2020

No	Desa	Tahun 2020	
		Laki-laki	Perempuan
1	Balearjo	24	18
2	Banjarejo	39	30
3	Brongkal	42	34
4	Clumprit	25	26
5	Kademangan	33	29
6	Kanigoro	74	77
7	Karangsuko	34	30
8	Pagelaran	18	16
9	Sidorejo	24	43
10	Suwaru	10	9
Jumlah		323	312

Sumber : Kecamatan Pagelaran Kabupaten Malang



BAB 11

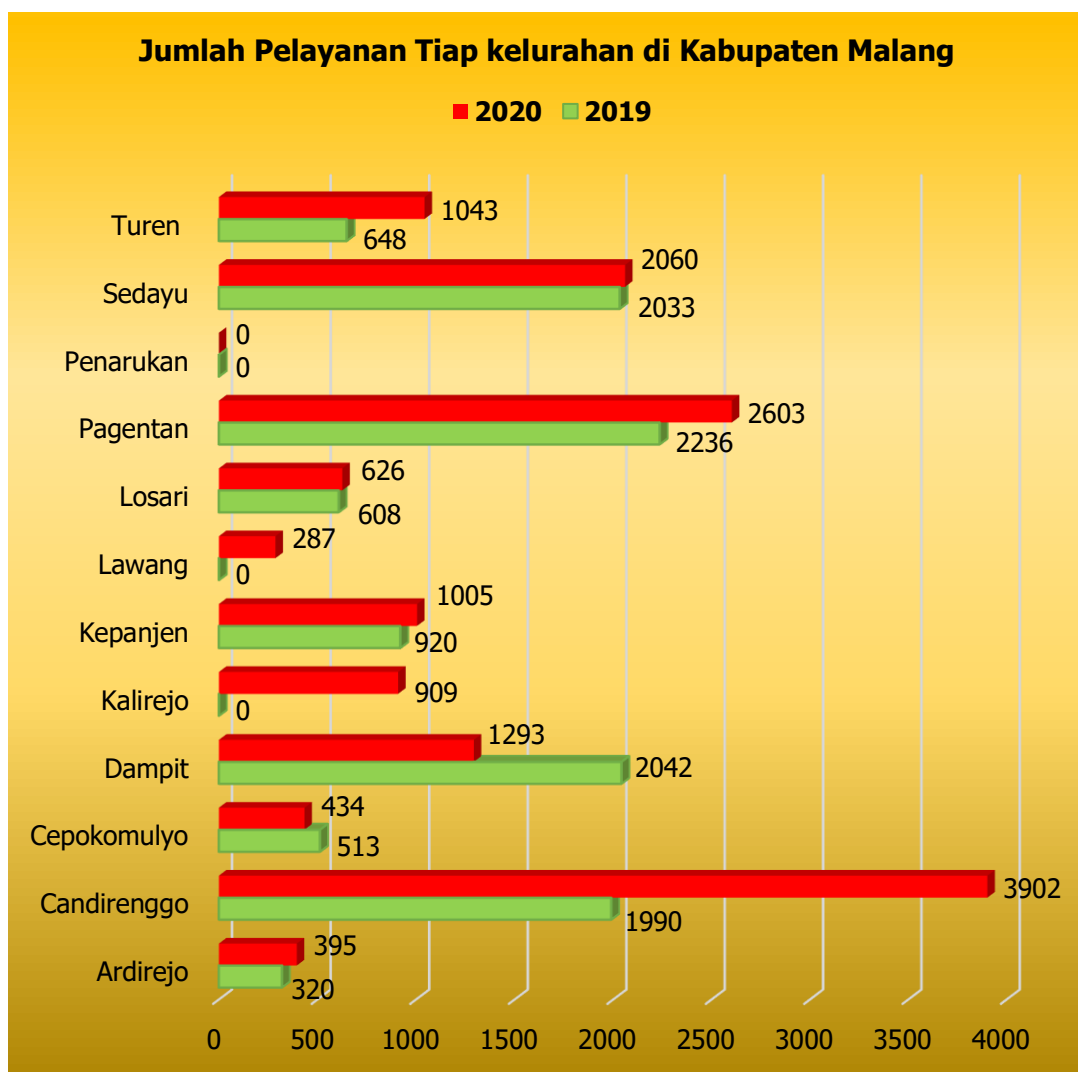
KELURAHAN

Urban Village

BAB 11

KELURAHAN / *Urban Village*

Kabupaten Malang terdiri dari 12 Kelurahan yaitu Kelurahan Ardirejo, Candirenggo, Cepokomulyo, Dampit, Kalirejo, Kepanjen, Lawang, Losari, Pagentan, Penarukan, Sedayu, dan Turen. Setiap kantor Kelurahan memiliki fasilitas pelayanan kepada masyarakat. Di Tahun 2020, Kelurahan Candirenggo memberi pelayanan terbanyak disbanding Kelurahan lain yaitu sebanyak 3.902 layanan (Gambar 11.1). Mayoritas Pelayanan yang dilakukan oleh setiap Kelurahan merupakan Pelayanan berupa surat permohonan Kartu Tanda Penduduk (KTP) dan Kartu Keluarga (KK).



Gambar 11.1 Jumlah Pelayanan di Tiap Kelurahan di Kabupaten Malang Tahun 2019-2020

11.1. KELURAHAN ARDIREJOLuas Wilayah: 179,7 km²**Tabel 11.1.1. Prestasi yang Diraih Kelurahan Ardirejo Kabupaten Malang Tahun 2016-2020**

No.	Jenis Prestasi	Tahun				
		2016	2017	2018	2019	2020
1	Prestasi bidang olahraga	0	0	0	1	0
2	Prestasi bidang Pendidikan					
	TK/PAUD	0	0	0	0	0
	SD/MI	0	0	0	0	0
	SMP/MTs	0	0	0	0	0
	SMA/SMK/MA	0	2	2	2	2
	Perguruan Tinggi	0	0	0	0	0
3	Prestasi di Bidang Kesenian	0	0	0	0	0
4	Prestasi Bidang Kebersihan	0	0	0	0	1
Jumlah		0	2	2	3	3

Sumber: Kelurahan Ardirejo Kabupaten Malang

Tabel 11.1.2. Jumlah Tempat Wisata Lokal Menurut Jenis Wisata di Kelurahan Ardirejo Kabupaten Malang Tahun 2018-2020

No.	Jenis Wisata	Jumlah		
		2018	2019	2020
1	Obyek Wisata Alam	0	0	0
2	Obyek Wisata Buatan	0	0	0
3	Obyek Wisata Edukasi	0	0	0
4	Obyek Wisata Budaya	0	0	0
Jumlah		0	0	0

Sumber: Kelurahan Ardirejo Kabupaten Malang

Tabel 11.1.3. Jumlah Penduduk Berdasarkan Agama di Kelurahan Ardirejo Kabupaten Malang Tahun 2016-2020

No.	Agama	Tahun				
		2016	2017	2018	2019	2020
1	Islam	5.300	5.300	5.402	5.402	5412
2	Kristen Protestan	0	0	0	13	15
3	Kristen Katolik	17	17	17	17	19
4	Hindu	0	0	0	0	0
5	Buddha	0	0	0	0	0
6	Konghucu	0	0	0	0	0
Jumlah		5.317	5.317	5.419	5.432	5446

Sumber: Kelurahan Ardirejo Kabupaten Malang

Tabel 11.1.4. Jumlah Pelayanan Pemerintahan Kelurahan Ardirejo Kabupaten Malang Tahun 2017-2020

No.	Jenis Layanan	2017	2018	2019	2020
1	Surat Permohonan Kartu Tanda Penduduk (KTP)	160	168	164	185
2	Surat Permohonan Kartu Keluarga (KK)	140	147	147	209
3	Terselesaikannya Surat Ijin Mendirikan Bangunan (IMB)	0	3	3	1
4	Terselesaikannya Surat Ijin Keramaian	0	7	6	0
5	Terselesaikannya Surat Ijin penerbitan izin sekolah swasta	0	0	0	0
6	Terselesaikannya Surat rekomendasi Ijin usaha peternakan di bawah 5000 ekor	0	0	0	0
7	Terselesaikannya Surat rekomendasi Ijin lokasi terhadap calon lokasi tempat pembuangan akhir sampah	0	0	0	0
8	Terselesaikannya Surat rekomendasi Ijin lokasi kegiatan pengembangan pertanian, peternakan dan perikanan	0	0	0	0
9	Terselesaikannya Surat rekomendasi Ijin pemanfaatan lahan berdasarkan tata ruang wilayah dan tata guna lahan	0	0	0	0
10	Terselesaikannya Surat rekomendasi Ijin usaha mikro dan kecil	0	35	0	0
11	Terselesaikannya Surat rekomendasi Ijin pemotongan hewan untuk hari tertentu	0	0	0	0
12	Terselesaikannya Surat rekomendasi Ijin perkemahan	2	2	0	0
Jumlah		302	362	320	395

Sumber: Kelurahan Ardirejo Kabupaten Malang

Tabel 11.1.5. Jumlah Pembinaan ke Masyarakat Kelurahan Ardirejo Kabupaten Malang Tahun 2017-2020

No.	Jenis Pembinaan	2017	2018	2019	2020
1	Pembinaan kepada Koperasi Wanita (KOPWAN)	12	12	12	12
2	Pembinaan kepada Tim Penggerak PKK Kelurahan Cepokomulyo	12	12	12	12
3	Pembinaan dan Pelatihan Usaha Mikro Kecil Menengah (UMKM)	6	6	6	6
4	Pembinaan LIKNMAS	6	6	6	6
5	Pembinaan Kelompok PKH	12	12	12	12
6	Pembinaan Kewaspadaan Bencana	2	2	2	2
7	Pembinaan Kampung KB	0	0	0	0
Jumlah		50	50	50	50

Sumber: Kelurahan Ardirejo Kabupaten Malang

Tabel 11.1.6. Luas Lahan yang dimanfaatkan dan Sumber Mata Air di Kelurahan Ardirejo Kabupaten Malang Tahun 2017-2020

Lahan Kelurahan Ardirejo	2017	2018	2019	2020
Lahan Produktif (Ha)	5,5	5,5	5,5	5,5
Lahan Tidak Produktif (Ha)	174,7	174,7	174,7	174,7
Sumber Air / Mata Air	0	0	0	0

Sumber: Kelurahan Ardirejo Kabupaten Malang

Tabel 11.1.7. Jumlah Penduduk Meninggal Berdasarkan Umur dan Jenis Kelamin di Kelurahan Ardirejo Kabupaten Malang Tahun 2020

Kelurahan	Kelompok Usia	Tahun 2020		Jumlah
		Laki-Laki	Perempuan	
Ardirejo	Usia 0-11 Tahun	1	0	1
	Usia 12-25 Tahun	0	0	0
	Usia 26-45 Tahun	1	1	2
	Usia 46-65 Tahun	8	11	19
	Usia Diatas 65 Tahun	9	15	24
Jumlah		19	27	46

Sumber: Kelurahan Ardirejo Kabupaten Malang

11.2. KELURAHAN CANDIRENGGOLuas Wilayah: 341,8 km²**Tabel 11.2.1. Prestasi yang Diraih Kelurahan Candirenggo Kabupaten Malang Tahun 2016-2020**

No.	Jenis Prestasi	Tahun				
		2016	2017	2018	2019	2020
1	Prestasi bidang olahraga	0	0	0	0	0
2	Prestasi bidang Pendidikan					
	TK/PAUD	1	1	1	0	0
	SD/MI	3	2	1	0	0
	SMP/MTs	4	3	4	0	0
	SMA/SMK/MA	1	1	1	0	0
	Perguruan Tinggi	0	0	0	0	0
3	Prestasi di Bidang Kesenian	0	0	0	0	0
4	Prestasi Bidang Kebersihan	1	1	1	0	0
	Jumlah	10	8	8	0	0

Sumber: Kelurahan Candirenggo Kabupaten Malang

Tabel 11.2.2. Jumlah Tempat Wisata Lokal Menurut Jenis Wisata di Kelurahan Candirenggo Kabupaten Malang Tahun 2018-2020

No.	Jenis Wisata	Jumlah		
		2018	2019	2020
1	Obyek Wisata Alam	0	0	0
2	Obyek Wisata Buatan	2	2	2
3	Obyek Wisata Edukasi	0	0	0
4	Obyek Wisata Budaya	0	0	0
5	Obyek Wisata Sejarah	2	2	2
	Jumlah	4	4	4

Sumber: Kelurahan Candirenggo Kabupaten Malang

Tabel 11.2.3. Jumlah Penduduk Berdasarkan Agama di Kelurahan Candirenggo Kabupaten Malang Tahun 2016-2020

No.	Agama	Tahun				
		2016	2017	2018	2019	2020
1	Islam	14.101	14.818	15.755	15.913	16.073
2	Kristen Protestan	344	498	618	754	804
3	Kristen Katolik	85	158	301	315	321
4	Hindu	20	28	35	45	55
5	Buddha	45	51	58	60	64
6	Konghucu	0	0	0	0	0
7	Kepercayaan kepada Tuhan YME	13	22	33	46	48
	Jumlah	14.608	15.575	16.800	17.133	17.365

Sumber: Kelurahan Candirenggo Kabupaten Malang

Tabel 11.2.4. Jumlah Pelayanan Pemerintahan Kelurahan Candirenggo Kabupaten Malang Tahun 2017-2020

No.	Jenis Layanan	Tahun			
		2017	2018	2019	2020
1	Surat Permohonan Kartu Tanda Penduduk (KTP)	1.215	1.320	1.001	2.100
2	Surat Permohonan Kartu Keluarga (KK)	1.128	1.159	988	1.800
3	Terselesaikannya Surat Ijin Mendirikan Bangunan (IMB)	3	2	1	2
4	Terselesaikannya Surat Ijin Keramaian	35	25	0	0
5	Terselesaikannya Surat Ijin penerbitan izin sekolah swasta	0	0	0	0
6	Terselesaikannya Surat rekomendasi Ijin usaha peternakan di bawah 5000 ekor	0	0	0	0
7	Terselesaikannya Surat rekomendasi Ijin lokasi terhadap calon lokasi tempat pembuangan akhir sampah	0	0	0	0
8	Terselesaikannya Surat rekomendasi Ijin lokasi kegiatan pengembangan pertanian, peternakan dan perikanan	0	0	0	0
9	Terselesaikannya Surat rekomendasi Ijin pemanfaatan lahan berdasarkan tata ruang wilayah dan tata guna lahan	0	0	0	0
10	Terselesaikannya Surat rekomendasi Ijin usaha mikro dan kecil	0	0	0	0
11	Terselesaikannya Surat rekomendasi Ijin pemotongan hewan untuk hari tertentu	0	0	0	0
12	Terselesaikannya Surat rekomendasi Ijin perkemahan	0	0	0	0
Jumlah		2.381	2.506	1.990	3.902

Sumber: Kelurahan Candirenggo Kabupaten Malang

Tabel 11.2.5. Jumlah Pembinaan ke Masyarakat di Kelurahan Candirenggo Kabupaten Malang Tahun 2018-2020

No.	Jenis Kegiatan	Tahun		
		2018	2019	2020
1	Pembinaan kepada Koperasi Wanita (KOPWAN)	5	0	3
2	Pembinaan kepada Tim Penggerak PKK Kelurahan Candirenggo	4	0	2
3	Pembinaan dan Pelatihan Usaha Mikro Kecil Menengah (UMKM)	4	0	2
4	Pembinaan LIKNMAS	2	0	1
5	Pembinaan Kelompok PKH	2	0	0
6	Pembinaan Kewaspadaan Bencana	1	5	4
7	Pembinaan Kampung KB	3	0	2
Jumlah		21	5	14

Sumber: Kelurahan Candirenggo Kabupaten Malang

Tabel 11.2.6. Luas Lahan yang dimanfaatkan dan Sumber Mata Air di Kelurahan Candirenggo Kabupaten Malang Tahun 2017-2020

Lahan Kelurahan Candirenggo	2017	2018	2019	2020
Lahan Produktif (Ha)	334,8	334,8	334,8	334,8
Lahan Tidak Produktif (Ha)	7	7	7	7
Sumber Air / Mata Air	3	3	3	3

Sumber: Kelurahan Candirenggo Kabupaten Malang

Tabel 11.2.7. Jumlah Penduduk Meninggal Berdasarkan Umur dan Jenis Kelamin di Kelurahan Candirenggo Kabupaten Malang Tahun 2020

Kelurahan	Kelompok Usia	Tahun 2020		Jumlah
		Laki-Laki	Perempuan	
Candirenggo	Usia 0-11 Tahun	5	6	11
	Usia 12-25 Tahun	8	7	15
	Usia 26-45 Tahun	9	8	17
	Usia 46-65 Tahun	11	8	19
	Usia Diatas 65 Tahun	18	9	27
Jumlah		51	38	89

Sumber: Kelurahan Candirenggo Kabupaten Malang

11.3. KELURAHAN CEPOKOMULYOLuas Wilayah: 124.328 km²**Tabel 11.3.1. Prestasi yang Diraih Kelurahan Cepokomulyo Kabupaten Malang Tahun 2017-2020**

No.	Jenis Prestasi	Tahun			
		2017	2018	2019	2020
1	Prestasi bidang olahraga	1	0	0	0
2	Prestasi bidang Pendidikan				
	TK/PAUD	0	0	0	0
	SD/MI	0	0	0	0
	SMP/MTs	0	1	2	2
	SMA/SMK/MA	0	0	0	0
	Perguruan Tinggi	0	0	0	0
3	Prestasi di Bidang Kesenian	0	0	0	0
4	Prestasi Bidang Kebersihan	1	0	0	0
Jumlah		2	1	2	2

Sumber: Kelurahan Cepokomulyo Kabupaten Malang

Tabel 11.3.2. Jumlah Tempat Wisata Lokal Menurut Jenis Wisata di Kelurahan Cepokomulyo Kabupaten Malang Tahun 2018-2020

No.	Jenis Wisata	Jumlah		
		2018	2019	2020
1	Obyek Wisata Alam	0	0	0
2	Obyek Wisata Buatan	0	0	0
3	Obyek Wisata Edukasi	0	0	0
4	Obyek Wisata Budaya	0	0	0
Jumlah		0	0	0

Sumber: Kelurahan Cepokomulyo Kabupaten Malang

Tabel 11.3.3. Jumlah Penduduk Berdasarkan Agama di Kelurahan Cepokomulyo Kabupaten Malang Tahun 2016-2020

No.	Agama	Tahun				
		2016	2017	2018	2019	2020
1	Islam	6.655	6.655	6.655	6.655	7.123
2	Kristen Protestan	321	321	321	321	324
3	Kristen Katolik	56	56	56	56	56
4	Hindu	7	7	7	7	7
5	Buddha	0	0	0	0	0
6	Konghucu	0	0	0	0	0
7	Kepercayaan kepada Tuhan YME	0	0	0	0	0
Jumlah		7.039	7.039	7.039	7.039	7.510

Sumber: Kelurahan Cepokomulyo Kabupaten Malang

Tabel 11.3.4. Jumlah Pelayanan Pemerintahan Kelurahan Cepokomulyo Kabupaten Malang Tahun 2018-2020

No.	Jenis Layanan	2018	2019	2020
1	Surat Permohonan Kartu Tanda Penduduk (KTP)	134	122	135
2	Surat Permohonan Kartu Keluarga (KK)	369	347	287
3	Terselesaikannya Surat Ijin Mendirikan Bangunan (IMB)	6	17	6
4	Terselesaikannya Surat Ijin Keramaian	13	9	6
5	Terselesaikannya Surat Ijin penerbitan izin sekolah swasta	0	0	0
6	Terselesaikannya Surat rekomendasi Ijin usaha peternakan di bawah 5000 ekor	0	0	0
7	Terselesaikannya Surat rekomendasi Ijin lokasi terhadap calon lokasi tempat pembuangan akhir sampah	0	0	0
8	Terselesaikannya Surat rekomendasi Ijin lokasi kegiatan pengembangan pertanian, peternakan dan perikanan	0	0	0
9	Terselesaikannya Surat rekomendasi Ijin pemanfaatan lahan berdasarkan tata ruang wilayah dan tata guna lahan	0	0	0
10	Terselesaikannya Surat rekomendasi Ijin usaha mikro dan kecil	9	18	0
11	Terselesaikannya Surat rekomendasi Ijin pemotongan hewan untuk hari tertentu	0	0	0
12	Terselesaikannya Surat rekomendasi Ijin perkemahan	0	0	0
Jumlah		531	513	434

Sumber: Kelurahan Cepokomulyo Kabupaten Malang

Tabel 11.3.5. Jumlah Pembinaan ke Masyarakat Kelurahan Cepokomulyo Kabupaten Malang Tahun 2018-2020

No.	Jenis Pembinaan	2018	2019	2020
1	Pembinaan kepada Koperasi Wanita (KOPWAN) Kelurahan Cepokomulyo	2	2	0
2	Pembinaan kepada Tim Penggerak PKK Kelurahan Cepokomulyo	10	11	1
3	Pembinaan dan Pelatihan Usaha Mikro Kecil (UMKM)	1	1	1
4	Pembinaan LINMAS	0	1	0
5	Pembinaan Kelompok PKH	0	2	0
6	Pembinaan Kewaspadaan Bencana	0	1	1
7	Pembinaan Kampung KB	11	11	0
Jumlah		24	29	3

Sumber: Kelurahan Cepokomulyo Kabupaten Malang

Tabel 11.3.6. Luas Lahan yang dimanfaatkan dan Sumber Mata Air di Kelurahan Cepokomulyo Kabupaten Malang Tahun 2017-2020

Lahan Kelurahan Cepokomulyo	2017	2018	2019	2020
Lahan Produktif (Ha)	39	39	39	39
Lahan Tidak Produktif (Ha)	0	0	0	0
Sumber Air / Mata Air	1	1	1	1

Sumber: Kelurahan Cepokomulyo Kabupaten Malang

Tabel 11.3.7. Jumlah Penduduk Meninggal Berdasarkan Umur dan Jenis Kelamin di Kelurahan Cepokomulyo Kabupaten Malang Tahun 2020

Kelurahan	Kelompok Usia	Tahun 2020		Jumlah
		Laki-Laki	Perempuan	
Cepokomulyo	Usia 0-11 Tahun	2	1	3
	Usia 12-25 Tahun	1	0	1
	Usia 26-45 Tahun	5	6	11
	Usia 46-65 Tahun	13	6	19
	Usia Diatas 65 Tahun	18	27	45
Jumlah		39	40	79

Sumber: Kelurahan Cepokomulyo Kabupaten Malang

11.4. KELURAHAN DAMPITLuas Wilayah: 1.520.242 km²**Tabel 11.4.1. Prestasi yang Diraih Kelurahan Dampit Kabupaten Malang Tahun 2017-2020**

No.	Jenis Prestasi	Tahun			
		2017	2018	2019	2020
1	Prestasi bidang olahraga	0	0	0	0
2	Prestasi bidang Pendidikan				
	TK/PAUD	2	3	2	0
	SD/MI	2	2	5	0
	SMP/MTs	1	3	4	0
	SMA/SMK/MA	1	1	1	0
	Perguruan Tinggi	0	0	0	0
3	Prestasi di Bidang Kesenian	0	0	0	0
4	Prestasi Bidang Kebersihan	0	0	0	0
Jumlah		6	9	12	0

Sumber: Kelurahan Dampit Kabupaten Malang

Tabel 11.4.2. Jumlah Tempat Wisata Lokal Menurut Jenis Wisata di Kelurahan Dampit Kabupaten Malang Tahun 2018-2020

No.	Jenis Wisata	Jumlah		
		2018	2019	2020
1	Obyek Wisata Alam	1	1	1
2	Obyek Wisata Buatan	1	1	1
3	Obyek Wisata Edukasi	1	1	1
4	Obyek Wisata Budaya	0	0	0
5	Obyek Wisata Sejarah	0	0	0
Jumlah		3	3	3

Sumber: : Kelurahan Dampit Kabupaten Malang

Tabel 11.4.3. Jumlah Penduduk Berdasarkan Agama di Kelurahan Dampit Kabupaten Malang Tahun 2016-2020

No.	Agama	Tahun				
		2016	2017	2018	2019	2020
1	Islam	14.722	14.612	15.101	15.301	15.221
2	Kristen	1.027	907	988	895	925
3	Hindu	211	211	198	130	180
4	Buddha	105	96	97	88	91
5	Konghucu	91	25	31	29	25
6	Kepercayaan Kepada Tuhan YME	0	0	0	0	0
Jumlah		16.156	15.851	16.415	16.443	16.442

Sumber: : Kelurahan Dampit Kabupaten Malang

Tabel 11.4.4. Jumlah Pelayanan Pemerintahan Kelurahan Dampit Kabupaten Malang Tahun 2018-2020

No.	Jenis Layanan	2018	2019	2020
1	Surat Permohonan Kartu Tanda Penduduk (KTP)	173	897	764
2	Surat Permohonan Kartu Keluarga (KK)	728	1.027	504
3	Terselesaikannya Surat Ijin Mendirikan Bangunan (IMB)	41	30	15
4	Terselesaikannya Surat Ijin Keramaian	75	88	10
5	Terselesaikannya Surat Ijin penerbitan izin sekolah swasta	0	0	0
6	Terselesaikannya Surat rekomendasi Ijin usaha peternakan di bawah 5000 ekor	0	0	0
7	Terselesaikannya Surat rekomendasi Ijin lokasi terhadap calon lokasi tempat pembuangan akhir sampah	0	0	0
8	Terselesaikannya Surat rekomendasi Ijin lokasi kegiatan pengembangan pertanian, peternakan dan perikanan	0	0	0
9	Terselesaikannya Surat rekomendasi Ijin pemanfaatan lahan berdasarkan tata ruang wilayah dan tata guna lahan	0	0	0
10	Terselesaikannya Surat rekomendasi Ijin usaha mikro dan kecil	0	0	0
11	Terselesaikannya Surat rekomendasi Ijin pemotongan hewan untuk hari tertentu	0	0	0
12	Terselesaikannya Surat rekomendasi Ijin perkemahan	0	0	0
Jumlah		1.017	2.042	1.293

Sumber: Kelurahan Dampit Kabupaten Malang

Tabel 11.4.5. Jumlah Pembinaan ke Masyarakat Kelurahan Dampit Kabupaten Malang Tahun 2018-2020

No.	Jenis Pembinaan	2018	2019	2020
1	Pembinaan kepada Koperasi Wanita (KOPWAN) Kelurahan Dampit	2	1	0
2	Pembinaan kepada Tim Penggerak PKK Kelurahan Dampit	5	2	0
3	Pembinaan dan Pelatihan Usaha Mikro Kecil (UMKM)	1	0	0
4	Pembinaan LIKNMAS	2	2	0
5	Pembinaan Kelompok PKH	1	1	0
6	Pembinaan Kewaspadaan Bencana	0	0	0
7	Pembinaan Kampung KB	2	1	0
Jumlah		13	7	0

Sumber: Kelurahan Dampit Kabupaten Malang

Tabel 11.4.6. Luas Lahan yang dimanfaatkan dan Sumber Mata Air di Kelurahan Dampit Kabupaten Malang Tahun 2017-2020

Lahan Kelurahan Dampit	2017	2018	2019	2020
Lahan Produktif (Ha)	1.289.591	1.289.591	1.289.591	1.289.591
Lahan Tidak Produktif (Ha)	82	82	82	82
Sumber Air / Mata Air	2	2	2	2

Sumber: Kelurahan Dampit Kabupaten Malang

Tabel 11.4.7. Jumlah Penduduk Meninggal Berdasarkan Umur dan Jenis Kelamin di Kelurahan Dampit Kabupaten Malang Tahun 2020

Kelurahan	Kelompok Usia	Tahun 2020		Jumlah
		Laki-Laki	Perempuan	
Dampit	Usia 0-11 Tahun	18	15	33
	Usia 12-25 Tahun	20	12	32
	Usia 26-45 Tahun	45	30	75
	Usia 46-65 Tahun	33	30	63
	Usia Diatas 65 Tahun	25	30	55
Jumlah		141	117	258

Sumber: Kelurahan Dampit Kabupaten Malang

Tabel 11.4.8. Jumlah Kegiatan yang Diikuti dan Dilaksanakan Kelurahan Dampit Kabupaten Malang Tahun 2020

No.	Jenis Kegiatan	Tahun 2020
A	JANUARI	6
1	Perbaikan dan pengusulan penerima BST	✓
2	Pelaksanaan Penyaluran Bantuan Sosial Tunai Tahap 10	✓
3	Pemberian ijin penelitian STIKES Kepanjen	✓
4	Penugasan P3N a/n ASKURI	✓
5	Pelengkapan Laporan Data Swadaya Gotong Royong 2020	✓
6	Sosialisasi covid	✓
B	FEBRUARI	4
1	Survei Sosial Ekonomi Nasional Tahun 2020	✓
2	Sosialisasi upaya penyelenggaraan ketentraman dan ketertiban	✓
3	Permohonan pemutakhiran data wirausaha	✓
4	Permohonan data wahana wisata	✓
C	MARET	7
1	Penerimaan Anggota PKL SMK PGRI Dampit	✓
2	Penerimaan Anggota PKL SMK N 1 Turen Dampit	✓
3	Perbaikan Data Salur Penerima Bantuan	✓
4	Pertemuan Kader posyandu	✓
5	Verifikasi dan faridasi DTKS	✓
6	Sosialisasi pemasangan tirai plastik	✓
7	Pendataan pelaku usaha dan pariwisata terdampak covid	✓
D	APRIL	6
1	Gugur gunung TPU sesepuh kelurahan dampit	✓
2	Bimbingan teknis karang taruna	✓
3	Pelaksanaan pendataan keluarga 2021	✓
4	Demo Produk Darma Lens Optical	✓
5	Penyaluran bantuan beras dampak covid	✓
6	Himbauan Bupati Malang terkait covid	✓
E	MEI	5
1	Sosialisasi covid 19	✓
2	Permohonan data narkoba	✓
3	Penanganan penyebaran virus covid era new normal	✓
4	Sosialisasi kerukunan umat beragama	✓
5	Pelatihan sektor industri digital marketing	✓

No.	Jenis Kegiatan	Tahun
		2020
F	JUNI	9
1	Sosialisasi pelayanan kependudukan	√
2	Desa siaga	√
3	Sosialisasi BPNT	√
4	Bimtek SIKS-NG	√
5	Pembacaan sambutan Bupati Idul Adha 1441H	√
6	Penyaluran bantuan sosial tunai kemensos	√
7	Pemberitahuan ibadah minggu GKJW dampit	√
8	Pemberitahuan cetak dokumen adminduk di kecamatan	√
9	Sosialisasi kode billing	√
G	JULI	8
1	Pemetakan rawan narkoba	√
2	Pendataan rumah kos	√
3	Pendataan satuan tugas perlindungan perempuan dan anak	√
4	Pelatihan pemakaman jenazah covid 19	√
5	Permohonan edaran terkait pemilu	√
6	Pendataan kawasan pemukiman perumahan	√
7	Kerja bakti serentak	√
8	Pemilihan ketua RW 12	√
H	AGUSTUS	4
1	Sosialisasi upacara bendera HUT RI 75	√
2	Penyuluhan kader KB	√
3	Penyampaian tema dan logo HUT RI 75	√
4	Penyaluran bantuan BST	√
I	NOPEMBER	5
1	Penyaluran Bantuan Bansos	√
2	Permohonan Bantuan Dana LSM Laskar Merah Putih	√
3	Pemberitahuan Ibadah Misa Gereja Maria Tak bernoda	√
4	Ijin Survey dan pengambilan data Universitas Brahwijaya	√
5	Himbauan kerja bakti menjelang musim hujan	√
J	DESEMBER	8
1	Pemberitahuan ibadah Natal GKJW JAWI WETAN	√
2	Lintas Sektor Puskesmas	√
3	Pelaksanaan pembinaan guru ngaji	√
4	Pelaksanaan kerja bakti serentak	√
5	Pemberitahuan penerbitan NPWP instansi	√
6	Penyaluran kartu keluarga sejahtera	√
7	Percepat pengambilan sisa bantuan sosial tunai	√
8	Pemberdayagunaan anggota linmas upaya pencegahan covid	√

Sumber: Kelurahan Dampit Kabupaten Malang

11.5. KELURAHAN KALIREJOLuas Wilayah: 399,88 km²**Tabel 11.5.1. Prestasi yang Diraih Kelurahan Kalirejo Kabupaten Malang Tahun 2016-2020**

No.	Jenis Prestasi	Tahun				
		2016	2017	2018	2019	2020
1	Prestasi bidang olahraga	45	66	123	161	4
2	Prestasi bidang Pendidikan					
	TK/PAUD	0	0	0	0	0
	SD/MI	6	2	1	14	23
	SMP/MTs	0	2	7	1	10
	SMA/SMK/MA	18	35	45	32	22
	Perguruan Tinggi	0	0	0	0	0
3	Prestasi di Bidang Kesenian	13	20	23	14	9
4	Prestasi Bidang Kebersihan	0	2	0	0	0
Jumlah		82	127	199	222	68

Sumber: Kelurahan Kalirejo Kabupaten Malang

Tabel 11.5.2. Jumlah Tempat Wisata Lokal Menurut Jenis Wisata di Kelurahan Kalirejo Kabupaten Malang Tahun 2018-2020

No.	Jenis Wisata	Jumlah		
		2018	2019	2020
1	Obyek Wisata Alam	0	0	2
2	Obyek Wisata Buatan	0	0	3
3	Obyek Wisata Edukasi	0	0	1
4	Obyek Wisata Budaya	0	0	0
5	Obyek Wisata Sejarah	0	0	1
Jumlah		0	0	7

Sumber: : Kelurahan Kalirejo Kabupaten Malang

Tabel 11.5.3. Jumlah Penduduk Berdasarkan Agama di Kelurahan Kalirejo Kabupaten Malang Tahun 2019-2020

No.	Agama	Tahun	
		2019	2020
1	Islam	0	11.320
2	Kristen Protestan	0	480
3	Kristen Katolik	0	204
4	Hindu	0	102
5	Buddha	0	69
6	Konghucu	0	69
7	Kepercayaan kepada Tuhan YME	0	50
Jumlah		0	12.294

Sumber: : Kelurahan Kalirejo Kabupaten Malang

Tabel 11.5.4. Jumlah Pelayanan Pemerintahan Kelurahan Kalirejo Kabupaten Malang Tahun 2019-2020

No.	Jenis Layanan	2019	2020
1	Surat Permohonan Kartu Tanda Penduduk (KTP)	0	573
2	Surat Permohonan Kartu Keluarga (KK)	0	315
3	Terselesaikannya Surat Ijin Mendirikan Bangunan (IMB)	0	18
4	Terselesaikannya Surat Ijin Keramaian	0	3
5	Terselesaikannya Surat Ijin penerbitan izin sekolah swasta	0	0
6	Terselesaikannya Surat rekomendasi Ijin usaha peternakan di bawah 5000 ekor	0	0
7	Terselesaikannya Surat rekomendasi Ijin lokasi terhadap calon lokasi tempat pembuangan akhir sampah	0	0
8	Terselesaikannya Surat rekomendasi Ijin lokasi kegiatan pengembangan pertanian, peternakan dan perikanan	0	0
9	Terselesaikannya Surat rekomendasi Ijin pemanfaatan lahan berdasarkan tata ruang wilayah dan tata guna lahan	0	0
10	Terselesaikannya Surat rekomendasi Ijin usaha mikro dan kecil	0	0
11	Terselesaikannya Surat rekomendasi Ijin pemotongan hewan untuk hari tertentu	0	0
12	Terselesaikannya Surat rekomendasi Ijin perkemahan	0	0
Jumlah		0	909

Sumber: Kelurahan Kalirejo Kabupaten Malang

Tabel 11.5.5. Jumlah Pembinaan ke Masyarakat di Kelurahan Kalirejo Kabupaten Malang Tahun 2017-2020

No.	Jenis Pembinaan	2017	2018	2019	2020
1	Pembinaa kepada Koperasi Wanita (KOPWAN)	0	0	0	1
2	Pembinaan kepada Tim Penggerak PKK Kelurahan Cepokomulyo	0	0	0	1
3	Pembinaan dan Pelatihan Usaha Mikro Kecil Menengah (UMKM)	0	0	0	0
4	Pembinaan LIKNMAS	0	0	0	4
5	Pembinaan Kelompok PKH	0	0	0	0
6	Pembinaan Kewaspadaan Bencana	0	0	0	0
7	Pembninaan Kampung KB	0	0	0	0
Jumlah		0	0	0	6

Sumber: Kelurahan Kalirejo Kabupaten Malang

Tabel 11.5.6. Luas Lahan yang dimanfaatkan dan Sumber Mata Air di Kelurahan Kalirejo Kabupaten Malang Tahun 2017-2020

Lahan Kelurahan Kalirejo	2017	2018	2019	2020
Lahan Produktif (Ha)	0	0	0	25
Lahan Tidak Produktif (Ha)	0	0	0	10
Sumber Air / Mata Air	0	0	0	6

Sumber: Kelurahan Kalirejo Kabupaten Malang

Tabel 11.5.7. Jumlah Penduduk Meninggal Berdasarkan Umur dan Jenis Kelamin di Kelurahan Kalirejo Kabupaten Malang Tahun 2020

Kelurahan	Kelompok Usia	Tahun 2020		Jumlah
		Laki-Laki	Perempuan	
Kalirejo	Usia 0-11 Tahun	1	0	1
	Usia 12-25 Tahun	0	1	1
	Usia 26-45 Tahun	1	1	2
	Usia 46-65 Tahun	40	17	57
	Usia Diatas 65 Tahun	29	21	50
Jumlah		71	40	111

Sumber: Kelurahan Kalirejo Kabupaten Malang

11.6. KELURAHAN KEPANJEN

Luas Wilayah: 200 Ha

Tabel 11.6.1. Prestasi yang Diraih Kelurahan Kepanjen Kabupaten Malang Tahun 2016-2020

No.	Jenis Prestasi	Tahun				
		2016	2017	2018	2019	2020
1	Prestasi bidang olahraga	0	0	0	0	0
2	Prestasi bidang Pendidikan					
	TK/PAUD	0	0	0	0	0
	SD/MI	0	0	0	0	0
	SMP/MTs	0	0	0	0	0
	SMA/SMK/MA	0	0	0	0	0
	Perguruan Tinggi	0	0	0	0	0
3	Prestasi di Bidang Kesenian	0	0	0	0	0
4	Prestasi Bidang Kebersihan	0	0	0	0	0
Jumlah		0	0	0	0	0

Sumber: Kelurahan Kepanjen Kabupaten Malang

Tabel 11.6.2. Jumlah Tempat Wisata Lokal Menurut Jenis Wisata di Kelurahan Kepanjen Kabupaten Malang Tahun 2018-2020

No.	Jenis Wisata	Jumlah		
		2018	2019	2020
1	Obyek Wisata Alam	1	1	1
2	Obyek Wisata Buatan	0	0	0
3	Obyek Wisata Edukasi	0	0	0
4	Obyek Wisata Budaya	0	0	0
5	Obyek Wisata Sejarah	0	0	1
Jumlah		1	1	1

Sumber: : Kelurahan Kepanjen Kabupaten Malang

Tabel 11.6.3. Jumlah Penduduk Berdasarkan Agama di Kelurahan Kepanjen Kabupaten Malang Tahun 2019-2020

No.	Agama	Tahun	
		2019	2020
1	Islam	0	0
2	Kristen Protestan	0	0
3	Kristen Katolik	0	0
4	Hindu	0	0
5	Buddha	0	0
6	Konghucu	0	0
7	Kepercayaan kepada Tuhan YME	0	0
Jumlah		0	0

Sumber: : Kelurahan Kepanjen Kabupaten Malang

Tabel 11.6.4. Jumlah Pelayanan Pemerintahan Kelurahan Kepanjen Kabupaten Malang Tahun 2018-2020

No.	Jenis Layanan	2018	2019	2020
1	Surat Permohonan Kartu Tanda Penduduk (KTP)	520	238	408
2	Surat Permohonan Kartu Keluarga (KK)	221	274	295
3	Terselesaikannya Surat Ijin Mendirikan Bangunan (IMB)	19	5	2
4	Terselesaikannya Surat Ijin Keramaian	6	7	10
5	Terselesaikannya Surat Ijin penerbitan izin sekolah swasta	0	0	0
6	Terselesaikannya Surat rekomendasi Ijin usaha peternakan di bawah 5000 ekor	0	0	0
7	Terselesaikannya Surat rekomendasi Ijin lokasi terhadap calon lokasi tempat pembuangan akhir sampah	0	0	0
8	Terselesaikannya Surat rekomendasi Ijin lokasi kegiatan pengembangan pertanian, peternakan dan perikanan	0	0	0
9	Terselesaikannya Surat rekomendasi Ijin pemanfaatan lahan berdasarkan tata ruang wilayah dan tata guna lahan	0	0	0
10	Terselesaikannya Surat rekomendasi Ijin usaha mikro dan kecil	0	396	290
11	Terselesaikannya Surat rekomendasi Ijin pemotongan hewan untuk hari tertentu	0	0	0
12	Terselesaikannya Surat rekomendasi Ijin perkemahan	0	0	0
Jumlah		766	920	1.005

Sumber: Kelurahan Kepanjen Kabupaten Malang

Tabel 11.6.5. Jumlah Pembinaan ke Masyarakat di Kelurahan Kepanjen Kabupaten Malang Tahun 2017-2020

No.	Jenis Pembinaan	2017	2018	2019	2020
1	Pembinaan kepada Koperasi Wanita (KOPWAN)	1	1	1	1
2	Pembinaan kepada Tim Penggerak PKK Kelurahan Kepanjen	12	12	12	12
3	Pembinaan dan Pelatihan Usaha Mikro Kecil Menengah (UMKM)	1	1	1	0
4	Pembinaan LIKNMAS	0	0	0	0
5	Pembinaan Kelompok PKH	0	0	1	0
6	Pembinaan Kewaspadaan Bencana	0	0	0	0
7	Pembinaan Kampung KB	0	0	0	0
Jumlah		14	14	15	13

Sumber: Kelurahan Kepanjen Kabupaten Malang

Tabel 11.6.6. Luas Lahan yang dimanfaatkan dan Sumber Mata Air di Kelurahan Kepanjen Kabupaten Malang Tahun 2017-2020

Lahan Kelurahan Kepanjen	2017	2018	2019	2020
Lahan Produktif (Ha)	57	57	57	57
Lahan Tidak Produktif (Ha)	0	0	0	0
Sumber Air / Mata Air	0	0	0	0

Sumber: Kelurahan Kepanjen Kabupaten Malang

Tabel 11.6.7. Jumlah Penduduk Meninggal Berdasarkan Umur dan Jenis Kelamin di Kelurahan Kepanjen Kabupaten Malang Tahun 2020

Kelurahan	Kelompok Usia	Tahun 2020		Jumlah
		Laki-Laki	Perempuan	
Kepanjen	Usia 0-11 Tahun	0	1	1
	Usia 12-25 Tahun	1	1	2
	Usia 26-45 Tahun	8	7	15
	Usia 46-65 Tahun	50	33	83
	Usia Diatas 65 Tahun	57	44	101
Jumlah		116	86	202

Sumber: Kelurahan Kepanjen Kabupaten Malang

Tabel 11.6.8. Jumlah Kegiatan yang Diikuti dan Dilaksanakan Kelurahan Kepanjen Kabupaten Malang Tahun 2020

No.	Jenis Kegiatan	Tahun
		2020
1	MUSRENBANG Kelurahan	1
2	Bulan Bakti Gotong Royong	1
	Jumlah	2

Sumber: Kelurahan Kepanjen Kabupaten Malang

11.7. KELURAHAN LAWANG

Luas Wilayah: 356,9 Ha

Tabel 11.7.1. Prestasi yang Diraih Kelurahan Lawang Kabupaten Malang Tahun 2016-2020

No.	Jenis Prestasi	Tahun				
		2016	2017	2018	2019	2020
1	Prestasi bidang olahraga	0	0	0	0	0
2	Prestasi bidang Pendidikan					
	TK/PAUD	0	0	0	0	0
	SD/MI	0	0	0	0	0
	SMP/MTs	0	0	0	0	0
	SMA/SMK/MA	0	0	0	0	0
	Perguruan Tinggi	0	0	0	0	0
3	Prestasi di Bidang Kesenian	0	0	0	0	0
4	Prestasi Bidang Kebersihan	0	0	0	0	0
Jumlah		0	0	0	0	0

Sumber: Kelurahan Lawang Kabupaten Malang

Tabel 11.7.2. Jumlah Tempat Wisata Lokal Menurut Jenis Wisata di Kelurahan Lawang Kabupaten Malang Tahun 2018-2020

No.	Jenis Wisata	Jumlah		
		2018	2019	2020
1	Obyek Wisata Alam	0	0	0
2	Obyek Wisata Buatan	0	0	0
3	Obyek Wisata Edukasi	0	0	0
4	Obyek Wisata Budaya	0	0	0
5	Obyek Wisata Sejarah	0	0	0
Jumlah		0	0	0

Sumber: : Kelurahan Lawang Kabupaten Malang

Tabel 11.7.3. Jumlah Penduduk Berdasarkan Agama di Kelurahan Lawang Kabupaten Malang Tahun 2019-2020

No.	Agama	Tahun	
		2019	2020
1	Islam	0	9355
2	Kristen Protestan	0	632
3	Kristen Katolik	0	1348
4	Hindu	0	57
5	Buddha	0	130
6	Konghucu	0	5
7	Kepercayaan kepada Tuhan YME	0	0
Jumlah		0	11.527

Sumber: : Kelurahan Lawang Kabupaten Malang

Tabel 11.7.4. Jumlah Pelayanan Pemerintahan Kelurahan Lawang Kabupaten Malang Tahun 2018-2020

No.	Jenis Layanan	2018	2019	2020
1	Surat Permohonan Kartu Tanda Penduduk (KTP)	0	0	158
2	Surat Permohonan Kartu Keluarga (KK)	0	0	125
3	Terselesaikannya Surat Ijin Mendirikan Bangunan (IMB)	0	0	0
4	Terselesaikannya Surat Ijin Keramaian	0	0	0
5	Terselesaikannya Surat Ijin penerbitan izin sekolah swasta	0	0	0
6	Terselesaikannya Surat rekomendasi Ijin usaha peternakan di bawah 5000 ekor	0	0	0
7	Terselesaikannya Surat rekomendasi Ijin lokasi terhadap calon lokasi tempat pembuangan akhir sampah	0	0	0
8	Terselesaikannya Surat rekomendasi Ijin lokasi kegiatan pengembangan pertanian, peternakan dan perikanan	0	0	0
9	Terselesaikannya Surat rekomendasi Ijin pemanfaatan lahan berdasarkan tata ruang wilayah dan tata guna lahan	0	0	0
10	Terselesaikannya Surat rekomendasi Ijin usaha mikro dan kecil	0	0	4
11	Terselesaikannya Surat rekomendasi Ijin pemotongan hewan untuk hari tertentu	0	0	0
12	Terselesaikannya Surat rekomendasi Ijin perkemahan	0	0	0
Jumlah		0	0	287

Sumber: Kelurahan Lawang Kabupaten Malang

Tabel 11.7.5. Jumlah Pembinaan ke Masyarakat di Kelurahan Lawang Kabupaten Malang Tahun 2017-2020

No.	Jenis Pembinaan	2017	2018	2019	2020
1	Pembinaa kepada Koperasi Wanita (KOPWAN)	0	0	0	0
2	Pembinaan kepada Tim Penggerak PKK Kelurahan Lawang	0	0	0	0
3	Pembinaan dan Pelatihan Usaha Mikro Kecil Menengah (UMKM)	0	0	0	0
4	Pembinaan LIKNMAS	0	0	0	0
5	Pembinaan Kelompok PKH	0	0	0	0
6	Pembinaan Kewaspadaan Bencana	0	0	0	1
7	Pembninaan Kampung KB	0	0	0	0
Jumlah		0	0	0	1

Sumber: Kelurahan Lawang Kabupaten Malang

Tabel 11.7.6. Luas Lahan yang dimanfaatkan dan Sumber Mata Air di Kelurahan Lawang Kabupaten Malang Tahun 2017-2020

Lahan Kelurahan Lawang	2017	2018	2019	2020
Lahan Produktif (Ha)	0	0	0	107.635
Lahan Tidak Produktif (Ha)	0	0	0	0
Sumber Air / Mata Air	0	0	0	2

Sumber: Kelurahan Lawang Kabupaten Malang

Tabel 11.7.7. Jumlah Penduduk Meninggal Berdasarkan Umur dan Jenis Kelamin di Kelurahan Lawang Kabupaten Malang Tahun 2020

Kelurahan	Kelompok Usia	Tahun 2020		Jumlah
		Laki-Laki	Perempuan	
Lawang	Usia 0-11 Tahun	0	0	0
	Usia 12-25 Tahun	2	0	2
	Usia 26-45 Tahun	4	1	5
	Usia 46-65 Tahun	17	14	31
	Usia Diatas 65 Tahun	33	21	54
Jumlah		56	36	92

Sumber: Kelurahan Lawang Kabupaten Malang

Tabel 11.7.8. Jumlah Kegiatan yang Diikuti dan Dilaksanakan Kelurahan Lawang Kabupaten Malang Tahun 2018-2020

No.	Jenis Kegiatan	Tahun		
		2018	2019	2020
1	Rapat Koordinasi RT RW	12	12	36
2	Pertemuan Rutin PKK	12	12	0
3	Musrenbang Kelurahan	1	1	1
4	Halal Bihalal dan Sillaturahmi Keluarga Besar Kelurahan Lawang	1	1	0
5	Pembagian Raskin	12	0	8
6	Pertemuan Kader Posyandu	12	12	0
7	Pengajian Rutin se-Kecamatan Lawang	12	12	0
8	Lomba HUT RI	1	1	0
9	Kerja Bakti	12	12	12
10	Lawang Heritage	1	1	0
11	Festival Lawang Kota Tua	1	0	0
Jumlah		77	64	57

Sumber: Kelurahan Lawang Kabupaten Malang

11.8. KELURAHAN LOSARI

Luas Wilayah: 119 Ha

Tabel 11.8.1. Prestasi yang Diraih Kelurahan Losari Kabupaten Malang Tahun 2016-2020

No.	Jenis Prestasi	Tahun				
		2016	2017	2018	2019	2020
1	Prestasi bidang olahraga	0	0	0	0	0
2	Prestasi bidang Pendidikan					
	TK/PAUD	0	0	0	0	0
	SD/MI	0	0	0	0	0
	SMP/MTs	0	0	0	0	0
	SMA/SMK/MA	0	0	0	0	0
	Perguruan Tinggi	0	0	0	0	0
3	Prestasi di Bidang Kesenian	0	0	0	0	0
4	Prestasi Bidang Kebersihan	0	0	0	0	0
Jumlah		0	0	0	0	0

Sumber: Kelurahan Losari Kabupaten Malang

Tabel 11.8.2. Jumlah Tempat Wisata Lokal Menurut Jenis Wisata di Kelurahan Losari Kabupaten Malang Tahun 2018-2020

No.	Jenis Wisata	Jumlah		
		2018	2019	2020
1	Obyek Wisata Alam	0	0	0
2	Obyek Wisata Buatan	1	1	1
3	Obyek Wisata Edukasi	0	0	0
4	Obyek Wisata Budaya	0	0	0
5	Obyek Wisata Sejarah	0	0	0
Jumlah		1	1	1

Sumber: Kelurahan Losari Kabupaten Malang

Tabel 11.8.3. Jumlah Penduduk Berdasarkan Agama di Kelurahan Losari Kabupaten Malang Tahun 2019-2020

No.	Agama	Tahun	
		2019	2020
1	Islam	5.324	5.412
2	Kristen Protestan	159	156
3	Kristen Katolik	10	11
4	Hindu	26	25
5	Buddha	0	0
6	Konghucu	0	0
7	Kepercayaan kepada Tuhan YME	0	0
Jumlah		5.519	5.604

Sumber: Kelurahan Losari Kabupaten Malang

Tabel 11.8.4. Jumlah Pelayanan Pemerintahan Kelurahan Losari Kabupaten Malang Tahun 2018-2020

No.	Jenis Layanan	Tahun		
		2018	2019	2020
1	Surat Permohonan Kartu Tanda Penduduk (KTP)	283	289	301
2	Surat Permohonan Kartu Keluarga (KK)	317	319	325
3	Terselesaikannya Surat Ijin Mendirikan Bangunan (IMB)	0	0	0
4	Terselesaikannya Surat Ijin Keramaian	0	0	0
5	Terselesaikannya Surat Ijin penerbitan izin sekolah swasta	0	0	0
6	Terselesaikannya Surat rekomendasi Ijin usaha peternakan di bawah 5000 ekor	0	0	0
7	Terselesaikannya Surat rekomendasi Ijin lokasi terhadap calon lokasi tempat pembuangan akhir sampah	0	0	0
8	Terselesaikannya Surat rekomendasi Ijin lokasi kegiatan pengembangan pertanian, peternakan dan perikanan	0	0	0
9	Terselesaikannya Surat rekomendasi Ijin pemanfaatan lahan berdasarkan tata ruang wilayah dan tata guna lahan	0	0	0
10	Terselesaikannya Surat rekomendasi Ijin usaha mikro dan kecil	0	0	0
11	Terselesaikannya Surat rekomendasi Ijin pemotongan hewan untuk hari tertentu	0	0	0
12	Terselesaikannya Surat rekomendasi Ijin perkemahan	0	0	0
Jumlah		600	608	626

Sumber: Kelurahan Losari Kabupaten Malang

Tabel 11.8.5. Jumlah Pembinaan ke Masyarakat di Kelurahan Losari Kabupaten Malang Tahun 2017-2020

No.	Jenis Pembinaan	Tahun			
		2017	2018	2019	2020
1	Pembinaa kepada Koperasi Wanita (KOPWAN)	0	0	0	0
2	Pembinaan kepada Tim Penggerak PKK Kelurahan Losari	2	2	2	4
3	Pembinaan dan Pelatihan Usaha Mikro Kecil Menengah (UMKM)	1	1	1	1
4	Pembinaan LIKNMAS	1	1	0	2
5	Pembinaan Kelompok PKH	12	12	12	0
6	Pembinaan Kewaspadaan Bencana	1	1	1	1
7	Pembninaan Kampung KB	3	5	6	2
Jumlah		20	22	22	10

Sumber: Kelurahan Losari Kabupaten Malang

Tabel 11.8.6. Luas Lahan yang dimanfaatkan dan Sumber Mata Air di Kelurahan Losari Kabupaten Malang Tahun 2017-2020

Lahan Kelurahan Losari	2017	2018	2019	2020
Lahan Produktif (Ha)	450	439	427	423
Lahan Tidak Produktif (Ha)	398	388	376	355
Sumber Air / Mata Air	0	0	0	0

Sumber: Kelurahan Losari Kabupaten Malang

Tabel 11.8.7. Jumlah Penduduk Meninggal Berdasarkan Umur dan Jenis Kelamin di Kelurahan Losari Kabupaten Malang Tahun 2020

Kelurahan	Kelompok Usia	Tahun 2020		Jumlah
		Laki-Laki	Perempuan	
Losari	Usia 0-11 Tahun	0	0	0
	Usia 12-25 Tahun	0	0	0
	Usia 26-45 Tahun	3	1	4
	Usia 46-65 Tahun	5	6	11
	Usia Diatas 65 Tahun	14	14	28
Jumlah		22	21	43

Sumber: Kelurahan Losari Kabupaten Malang

11.9. KELURAHAN PAGENTAN

Luas Wilayah: 187 Ha

Tabel 11.9.1. Prestasi yang Diraih Kelurahan Pagentan Kabupaten Malang Tahun 2016-2020

No.	Jenis Prestasi	Tahun				
		2016	2017	2018	2019	2020
1	Prestasi bidang olahraga	0	0	0	0	0
2	Prestasi bidang Pendidikan					
	TK/PAUD	415	425	420	423	429
	SD/MI	2.495	2.480	2.503	2.490	2.520
	SMP/MTs	3.138	3.190	3.150	3.122	3.179
	SMA/SMK/MA	3.198	3.204	3.199	3.230	3.209
	Perguruan Tinggi	0	0	0	0	0
3	Prestasi di Bidang Kesenian	0	0	0	0	0
4	Prestasi Bidang Kebersihan	0	0	0	0	0
Jumlah		9.246	9.299	9.272	9.265	9.337

Sumber: Kelurahan Pagentan Kabupaten Malang

Tabel 11.9.2. Jumlah Tempat Wisata Lokal Menurut Jenis Wisata di Kelurahan Pagentan Kabupaten Malang Tahun 2018-2020

No.	Jenis Wisata	Jumlah		
		2018	2019	2020
1	Obyek Wisata Alam	0	0	0
2	Obyek Wisata Buatan	0	0	0
3	Obyek Wisata Edukasi	0	0	0
4	Obyek Wisata Budaya	0	0	0
5	Obyek Wisata Sejarah	0	0	0
Jumlah		0	0	0

Sumber: : Kelurahan Pagentan Kabupaten Malang

Tabel 11.9.3. Jumlah Penduduk Berdasarkan Agama di Kelurahan Pagentan Kabupaten Malang Tahun 2019-2020

No.	Agama	Tahun	
		2019	2020
1	Islam	13.848	13.848
2	Kristen Protestan	0	560
3	Kristen Katolik	0	450
4	Hindu	0	9
5	Buddha	0	3
6	Konghucu	0	22
7	Kepercayaan kepada Tuhan YME	0	14
Jumlah		13.848	14.906

Sumber: : Kelurahan Pagentan Kabupaten Malang

Tabel 11.9.4. Jumlah Pelayanan Pemerintahan Kelurahan Pagentan Kabupaten Malang Tahun 2018-2020

No.	Jenis Layanan	Tahun		
		2018	2019	2020
1	Surat Permohonan Kartu Tanda Penduduk (KTP)	1.233	1.317	1.670
2	Surat Permohonan Kartu Keluarga (KK)	870	912	931
3	Terselesaikannya Surat Ijin Mendirikan Bangunan (IMB)	11	7	2
4	Terselesaikannya Surat Ijin Keramaian	0	0	0
5	Terselesaikannya Surat Ijin penerbitan izin sekolah swasta	0	0	0
6	Terselesaikannya Surat rekomendasi Ijin usaha peternakan di bawah 5000 ekor	0	0	0
7	Terselesaikannya Surat rekomendasi Ijin lokasi terhadap calon lokasi tempat pembuangan akhir sampah	0	0	0
8	Terselesaikannya Surat rekomendasi Ijin lokasi kegiatan pengembangan pertanian, peternakan dan perikanan	0	0	0
9	Terselesaikannya Surat rekomendasi Ijin pemanfaatan lahan berdasarkan tata ruang wilayah dan tata guna lahan	0	0	0
10	Terselesaikannya Surat rekomendasi Ijin usaha mikro dan kecil	0	0	0
11	Terselesaikannya Surat rekomendasi Ijin pemotongan hewan untuk hari tertentu	0	0	0
12	Terselesaikannya Surat rekomendasi Ijin perkemahan	0	0	0
Jumlah		2.114	2.236	2.603

Sumber: Kelurahan Pagentan Kabupaten Malang

Tabel 11.9.5. Jumlah Pembinaan ke Masyarakat di Kelurahan Pagentan Kabupaten Malang Tahun 2018-2020

No.	Jenis Pembinaan	Tahun		
		2018	2019	2020
1	Pembinaan kepada Koperasi Wanita (KOPWAN)	2	2	2
2	Pembinaan kepada Tim Penggerak PKK Kelurahan	12	12	-
3	Pembinaan dan Pelatihan Usaha Mikro Kecil Menengah (UMKM)	-	-	-
4	Pembinaan LIKNMAS	-	-	-
5	Pembinaan Kelompok PKH	-	-	-
6	Pembinaan Kewaspadaan Bencana	-	-	-
7	Pembinaan Kampung KB	-	-	-
Jumlah		14	14	2

Sumber: Kelurahan Pagentan Kabupaten Malang

Tabel 11.9.6. Luas Lahan yang dimanfaatkan dan Sumber Mata Air di Kelurahan Pagentan Kabupaten Malang Tahun 2017-2020

Lahan Kelurahan Pagentan	2017	2018	2019	2020
Lahan Produktif (Ha)	0	0	0	0
Lahan Tidak Produktif (Ha)	0	0	0	0
Sumber Air / Mata Air	0	0	0	0

Sumber: Kelurahan Pagentan Kabupaten Malang

Tabel 11.9.7. Jumlah Penduduk Meninggal Berdasarkan Umur dan Jenis Kelamin di Kelurahan Pagentan Kabupaten Malang Tahun 2020

Kelurahan	Kelompok Usia	Tahun 2020		Jumlah
		Laki-Laki	Perempuan	
Pagentan	Usia 0-11 Tahun	9	21	30
	Usia 12-25 Tahun	18	16	34
	Usia 26-45 Tahun	39	31	70
	Usia 46-65 Tahun	40	30	70
	Usia Diatas 65 Tahun	40	30	70
Jumlah		146	128	274

Sumber: Kelurahan Pagentan Kabupaten Malang

11.10. KELURAHAN PANARUKAN

Luas Wilayah: 190 Ha

Tabel 11.10.1. Prestasi yang Diraih Kelurahan Panarukan Kabupaten Malang Tahun 2016-2020

No.	Jenis Prestasi	Tahun				
		2016	2017	2018	2019	2020
1	Prestasi bidang olahraga	0	0	0	0	0
2	Prestasi bidang Pendidikan					
	TK/PAUD	0	0	0	0	0
	SD/MI	0	0	0	0	0
	SMP/MTs	0	0	0	0	0
	SMA/SMK/MA	0	0	0	0	0
	Perguruan Tinggi	0	0	0	0	0
3	Prestasi di Bidang Kesenian	0	0	0	0	0
4	Prestasi Bidang Kebersihan	0	0	0	0	0
Jumlah		0	0	0	0	0

Sumber: Kelurahan Panarukan Kabupaten Malang

Tabel 11.10.2. Jumlah Tempat Wisata Lokal Menurut Jenis Wisata di Kelurahan Panarukan Kabupaten Malang Tahun 2018-2020

No.	Jenis Wisata	Jumlah		
		2018	2019	2020
1	Obyek Wisata Alam	0	0	0
2	Obyek Wisata Buatan	0	0	0
3	Obyek Wisata Edukasi	0	0	0
4	Obyek Wisata Budaya	0	0	0
5	Obyek Wisata Sejarah	0	0	0
Jumlah		0	0	0

Sumber: : Kelurahan Panarukan Kabupaten Malang

Tabel 11.10.3. Jumlah Penduduk Berdasarkan Agama di Kelurahan Panarukan Kabupaten Malang Tahun 2019-2020

No.	Agama	Tahun	
		2019	2020
1	Islam	5.078	5.062
2	Kristen Protestan	0	0
3	Kristen Katolik	22	23
4	Hindu	0	0
5	Buddha	0	0
6	Konghucu	0	0
7	Kepercayaan kepada Tuhan YME	0	0
Jumlah		5.100	5.085

Sumber: : Kelurahan Panarukan Kabupaten Malang

Tabel 11.10.4. Jumlah Pelayanan Pemerintahan Kelurahan Panarukan Kabupaten Malang Tahun 2018-2020

No.	Jenis Layanan	Tahun		
		2018	2019	2020
1	Surat Permohonan Kartu Tanda Penduduk (KTP)	0	0	0
2	Surat Permohonan Kartu Keluarga (KK)	0	0	0
3	Terselesaikannya Surat Ijin Mendirikan Bangunan (IMB)	0	0	0
4	Terselesaikannya Surat Ijin Keramaian	0	0	0
5	Terselesaikannya Surat Ijin penerbitan izin sekolah swasta	0	0	0
6	Terselesaikannya Surat rekomendasi Ijin usaha peternakan di bawah 5000 ekor	0	0	0
7	Terselesaikannya Surat rekomendasi Ijin lokasi terhadap calon lokasi tempat pembuangan akhir sampah	0	0	0
8	Terselesaikannya Surat rekomendasi Ijin lokasi kegiatan pengembangan pertanian, peternakan dan perikanan	0	0	0
9	Terselesaikannya Surat rekomendasi Ijin pemanfaatan lahan berdasarkan tata ruang wilayah dan tata guna lahan	0	0	0
10	Terselesaikannya Surat rekomendasi Ijin usaha mikro dan kecil	0	0	0
11	Terselesaikannya Surat rekomendasi Ijin pemotongan hewan untuk hari tertentu	0	0	0
12	Terselesaikannya Surat rekomendasi Ijin perkemahan	0	0	0
Jumlah		0	0	0

Sumber: Kelurahan Panarukan Kabupaten Malang

Tabel 11.10.5. Jumlah Pembinaan ke Masyarakat di Kelurahan Panarukan Kabupaten Malang Tahun 2017-2020

No.	Jenis Pembinaan	Tahun			
		2017	2018	2019	2020
1	Pembinaan kepada Koperasi Wanita (KOPWAN)	1	1	1	1
2	Pembinaan Kepada Tim Penggerak PKK Kelurahan Panarukan	12	12	12	12
3	Pembinaan dan Pelatihan Usaha Mikro Kecil Menengah (UMKM)	16	16	16	16
4	Pembinaan LIKNMAS	4	4	4	4
5	Pembinaan Kelompok PKH	2	2	2	2
6	Pembinaan Kewaspadaan Bencana	2	2	2	2
7	Pembinaan Kampung KB	3	3	3	3
Jumlah		40	40	40	40

Sumber: Kelurahan Panarukan Kabupaten Malang

Tabel 11.10.6. Luas Lahan yang dimanfaatkan dan Sumber Mata Air di Kelurahan Panarukan Kabupaten Malang Tahun 2017-2020

Lahan Kelurahan Panarukan	2017	2018	2019	2020
Lahan Produktif (Ha)	89,9	89,9	89,9	89,9
Lahan Tidak Produktif (Ha)	78	78	78	78
Sumber Air / Mata Air	0	0	0	0

Sumber: Kelurahan Panarukan Kabupaten Malang

Tabel 11.10.7. Jumlah Penduduk Meninggal Berdasarkan Umur dan Jenis Kelamin di Kelurahan Panarukan Kabupaten Malang Tahun 2020

Kelurahan	Kelompok Usia	Tahun 2020		Jumlah
		Laki-Laki	Perempuan	
Panarukan	Usia 0-11 Tahun	0	0	0
	Usia 12-25 Tahun	1	0	1
	Usia 26-45 Tahun	0	1	1
	Usia 46-65 Tahun	6	9	15
	Usia Diatas 65 Tahun	5	7	12
Jumlah		12	17	29

Sumber: Kelurahan Panarukan Kabupaten Malang

11.11. KELURAHAN SEDAYU

Luas Wilayah: 186,440 Ha

Tabel 11.11.1. Prestasi yang Diraih Kelurahan Sedayu Kabupaten Malang Tahun 2016-2020

No.	Jenis Prestasi	Tahun				
		2016	2017	2018	2019	2020
1	Prestasi bidang olahraga	0	0	0	0	0
2	Prestasi bidang Pendidikan					
	TK/PAUD	1	1	1	1	1
	SD/MI	1	1	2	4	0
	SMP/MTs	0	0	0	0	0
	SMA/SMK/MA	71	204	216	173	102
	Perguruan Tinggi	0	0	0	0	0
3	Prestasi di Bidang Kesenian	0	0	0	0	0
4	Prestasi Bidang Kebersihan	0	0	0	0	0
Jumlah		73	206	219	178	103

Sumber: Kelurahan Sedayu Kabupaten Malang

Tabel 11.11.2. Jumlah Tempat Wisata Lokal Menurut Jenis Wisata di Kelurahan Sedayu Kabupaten Malang Tahun 2018-2020

No.	Jenis Wisata	Jumlah		
		2018	2019	2020
1	Obyek Wisata Alam	0	0	0
2	Obyek Wisata Buatan	0	0	0
3	Obyek Wisata Edukasi	0	0	0
4	Obyek Wisata Budaya	0	0	0
5	Obyek Wisata Sejarah	0	0	0
Jumlah		0	0	0

Sumber: : Kelurahan Sedayu Kabupaten Malang

Tabel 11.11.3. Jumlah Penduduk Berdasarkan Agama di Kelurahan Sedayu Kabupaten Malang Tahun 2019-2020

No.	Agama	Tahun	
		2019	2020
1	Islam	4.773	4.743
2	Kristen Protestan	336	296
3	Kristen Katolik	54	51
4	Hindu	0	0
5	Buddha	0	0
6	Konghucu	0	0
7	Kepercayaan kepada Tuhan YME	0	0
Jumlah		5.163	5.090

Sumber: : Kelurahan Sedayu Kabupaten Malang

Tabel 11.11.4. Jumlah Pelayanan Pemerintahan Kelurahan Sedayu Kabupaten Malang Tahun 2018-2020

No.	Jenis Layanan	Tahun		
		2018	2019	2020
1	Surat Permohonan Kartu Tanda Penduduk (KTP)	722	730	740
2	Surat Permohonan Kartu Keluarga (KK)	1.260	1.265	1.280
3	Terselesaikannya Surat Ijin Mendirikan Bangunan (IMB)	0	0	0
4	Terselesaikannya Surat Ijin Keramaian	38	38	40
5	Terselesaikannya Surat Ijin penerbitan izin sekolah swasta	0	0	0
6	Terselesaikannya Surat rekomendasi Ijin usaha peternakan di bawah 5000 ekor	0	0	0
7	Terselesaikannya Surat rekomendasi Ijin lokasi terhadap calon lokasi tempat pembuangan akhir sampah	0	0	0
8	Terselesaikannya Surat rekomendasi Ijin lokasi kegiatan pengembangan pertanian, peternakan dan perikanan	0	0	0
9	Terselesaikannya Surat rekomendasi Ijin pemanfaatan lahan berdasarkan tata ruang wilayah dan tata guna lahan	0	0	0
10	Terselesaikannya Surat rekomendasi Ijin usaha mikro dan kecil	0	0	0
11	Terselesaikannya Surat rekomendasi Ijin pemotongan hewan untuk hari tertentu	0	0	0
12	Terselesaikannya Surat rekomendasi Ijin perkemahan	0	0	0
Jumlah		2.020	2.033	2.060

Sumber: Kelurahan Sedayu Kabupaten Malang

Tabel 11.11.5. Jumlah Pembinaan ke Masyarakat di Kelurahan Sedayu Kabupaten Malang Tahun 2017-2020

No.	Jenis Pembinaan	Tahun			
		2017	2018	2019	2020
1	Pembinaa kepada Koperasi Wanita (KOPWAN)	1	1	1	1
2	Pembinaan kepada Tim Penggerak PKK Kelurahan Sedayu	2	2	2	2
3	Pembinaan dan Pelatihan Usaha Mikro Kecil Menengah (UMKM)	1	1	2	2
4	Pembinaan LIKNMAS	2	2	2	2
5	Pembinaan Kelompok PKH	2	2	2	3
6	Pembinaan Kewaspadaan Bencana	1	1	1	1
7	Pembninaan Kampung KB	1	1	1	1
Jumlah		10	10	11	12

Sumber: Kelurahan Sedayu Kabupaten Malang

Tabel 11.11.6. Luas Lahan yang dimanfaatkan dan Sumber Mata Air di Kelurahan Sedayu Kabupaten Malang Tahun 2017-2020

Lahan Kelurahan Sedayu	2017	2018	2019	2020
Lahan Produktif (Ha)	185	185	185	185
Lahan Tidak Produktif (Ha)	3	3	3	3
Sumber Air / Mata Air	1	1	1	1

Sumber: Kelurahan Sedayu Kabupaten Malang

Tabel 11.11.7. Jumlah Penduduk Meninggal Berdasarkan Umur dan Jenis Kelamin di Kelurahan Sedayu Kabupaten Malang Tahun 2020

Kelurahan	Kelompok Usia	Tahun 2020		Jumlah
		Laki-Laki	Perempuan	
Sedayu	Usia 0-11 Tahun	3	2	5
	Usia 12-25 Tahun	2	0	2
	Usia 26-45 Tahun	1	2	3
	Usia 46-65 Tahun	18	12	30
	Usia Diatas 65 Tahun	1	2	3
Jumlah		25	18	43

Sumber: Kelurahan Sedayu Kabupaten Malang

11.12. KELURAHAN TUREN

Luas Wilayah: 480,66 Ha

Tabel 1.12.1. Prestasi yang Diraih Kelurahan Turen Kabupaten Malang Tahun 2016-2020

No.	Jenis Prestasi	Tahun				
		2016	2017	2018	2019	2020
1	Prestasi bidang olahraga	0	0	0	0	0
2	Prestasi bidang Pendidikan					
	TK/PAUD	0	0	0	0	0
	SD/MI	0	1	3	3	1
	SMP/MTs	0	0	0	0	0
	SMA/SMK/MA	0	0	0	0	0
	Perguruan Tinggi	0	0	0	0	0
3	Prestasi di Bidang Kesenian	0	0	0	0	0
4	Prestasi Bidang Kebersihan	0	0	0	0	0
Jumlah		0	1	3	3	1

Sumber: Kelurahan Turen Kabupaten Malang

Tabel 11.12.2. Jumlah Tempat Wisata Lokal Menurut Jenis Wisata di Kelurahan Turen Kabupaten Malang Tahun 2018-2020

No.	Jenis Wisata	Jumlah		
		2018	2019	2020
1	Obyek Wisata Alam	0	0	0
2	Obyek Wisata Buatan	0	0	0
3	Obyek Wisata Edukasi	0	0	0
4	Obyek Wisata Budaya	1	1	1
5	Obyek Wisata Sejarah	1	1	1
Jumlah		2	2	2

Sumber: Kelurahan Turen Kabupaten Malang

Tabel 11.12.3. Jumlah Penduduk Berdasarkan Agama di Kelurahan Turen Kabupaten Malang Tahun 2019-2020

No.	Agama	Tahun	
		2019	2020
1	Islam	0	1.3576
2	Kristen Protestan	0	783
3	Kristen Katolik	0	136
4	Hindu	0	2
5	Buddha	0	24
6	Konghucu	0	0
7	Kepercayaan kepada Tuhan YME	0	0
Jumlah		0	14.521

Sumber: Kelurahan Turen Kabupaten Malang

Tabel 11.12.4. Jumlah Pelayanan Pemerintahan Kelurahan Turen Kabupaten Malang Tahun 2018-2020

No.	Jenis Layanan	Tahun		
		2018	2019	2020
1	Surat Permohonan Kartu Tanda Penduduk (KTP)	287	643	439
2	Surat Permohonan Kartu Keluarga (KK)	0	0	600
3	Terselesaikannya Surat Ijin Mendirikan Bangunan (IMB)	0	0	0
4	Terselesaikannya Surat Ijin Keramaian	0	0	0
5	Terselesaikannya Surat Ijin penerbitan izin sekolah swasta	0	0	0
6	Terselesaikannya Surat rekomendasi Ijin usaha peternakan di bawah 5000 ekor	6	5	4
7	Terselesaikannya Surat rekomendasi Ijin lokasi terhadap calon lokasi tempat pembuangan akhir sampah	0	0	0
8	Terselesaikannya Surat rekomendasi Ijin lokasi kegiatan pengembangan pertanian, peternakan dan perikanan	0	0	0
9	Terselesaikannya Surat rekomendasi Ijin pemanfaatan lahan berdasarkan tata ruang wilayah dan tata guna lahan	0	0	0
10	Terselesaikannya Surat rekomendasi Ijin usaha mikro dan kecil	0	0	0
11	Terselesaikannya Surat rekomendasi Ijin pemotongan hewan untuk hari tertentu	0	0	0
12	Terselesaikannya Surat rekomendasi Ijin perkemahan	0	0	0
Jumlah		293	648	1.043

Sumber: Kelurahan Turen Kabupaten Malang

Tabel 11.12.5. Jumlah Pembinaan ke Masyarakat di Kelurahan Turen Kabupaten Malang Tahun 2018-2020

No.	Jenis Kegiatan	Tahun		
		2018	2019	2020
1	Pembinaa kepada Koperasi Wanita (KOPWAN)	1	1	1
2	Pembinaan kepada Tim Penggerak PKK Kelurahan Cepokomulyo	12	12	12
3	Pembinaan dan Pelatihan Usaha Mikro Kecil Menengah (UMKM)	1	1	1
4	Pembinaan LIKNMAS	1	1	1
5	Pembinaan Kelompok PKH	4	4	4
6	Pembinaan Kewaspadaan Bencana	0	0	0
7	Pembninaan Kampung KB	2	2	2
Jumlah		21	21	21

Sumber: Kelurahan Turen Kabupaten Malang

Tabel 11.12.6. Luas Lahan yang dimanfaatkan dan Sumber Mata Air di Kelurahan Turen Kabupaten Malang Tahun 2017-2020

Lahan Kelurahan Turen	2017	2018	2019	2020
Lahan Produktif (Ha)	0	0	0	0
Lahan Tidak Produktif (Ha)	0	0	0	0
Sumber Air / Mata Air	0	0	0	0

Sumber: Kelurahan Turen Kabupaten Malang

Tabel 11.12.7. Jumlah Penduduk Meninggal Berdasarkan Jenis Kelamin di Kelurahan Turen Kabupaten Malang Tahun 2020

Kelurahan	Tahun 2020		Jumlah
	Laki-Laki	Perempuan	
Turen	45	25	70

Sumber: Kelurahan Turen Kabupaten Malang